



Российская Федерация
Администрация города Канска
Красноярского края
ПОСТАНОВЛЕНИЕ

08.11.2021 г.

№ 942

Об утверждении проектов межевания территорий под многоквартирными жилыми домами.

В соответствии со ст. 5.1, ст.ст. 45, 46 Градостроительного кодекса Российской Федерации, Правилами землепользования и застройки города Канска, утвержденными Решением Канского городского Совета депутатов от 21.10.2010 № 9-45, на основании заключения о результатах публичных слушаний по проектам межевания территорий под многоквартирными жилыми домами, расположенными по адресам: г. Канск, мкр. Солнечный, д.54/8, д.54/12, д.55/1-1, д.55/1-2; ул. 40 лет Октября, д.70/1, д. 80/1, д.80/2, д.82, д.84, д.86, ул. 40 лет Октября, д. 1/2, д. 1/3, д. 1/4; ул. Некрасова, д.53, ул. Парижской Коммуны, д.28, ул. Каландарашвили, д.23, д. 34; ул. Краснопартизанская, д. 73, д.73/1, д.75; ул. Урицкого, д.18, д.20, д.24, ул. Коростелева, д. 17, ул. Бородинская, д.22, ул. Московская, д.67/1, 69/1, д.73; ул. Московская, д. 76, ул. Парижской Коммуны, д.63, д.65; ул. Краснопартизанская, д.96; ул. Москвина, д.20, д.22, д.24, ул. Мира, д.3, д.15; ул. Краснопартизанская, д.68; ул. Крестьянская, д.20, ул. Мира, д.4; ул. Революции, д.4, д.6. от 29.10.2021, рекомендациями комиссии по подготовке и рассмотрению проекта корректировки правил землепользования и застройки города Канска от 03.11.2021, руководствуясь ст. 30, 47.2. Устава города Канска, ПОСТАНОВЛЯЮ:

1. Утвердить проекты межевания территорий под многоквартирными жилыми домами, расположенными по адресам:

- мкр. Солнечный, д.54/8, д.54/12, д.55/1-1, д.55/1-2 (проект шифр 20.024-02.2.3-ПМ);
- ул. 40 лет Октября, д. 1/2, д. 1/3, д. 1/4 (проект шифр 20.024-02.2.12-ПМ);
- ул. Краснопартизанская, д. 73, д.73/1, д.75; (проект шифр 20.024-02.2.44-ПМ);
- ул. Московская, д. 76, ул. Парижской Коммуны, д.63, д.65 (проект шифр 20.024-02.2.54-ПМ);
- ул. Краснопартизанская, д.96 (проект шифр 20.024-02.2.50-ПМ);
- ул. Москвина, д.20, д.22, д.24, ул. Мира, д.3, д.15 (проект шифр 20.024-02.2.52-ПМ);
- ул. Крестьянская, д.20, ул. Мира, д.4 (проект шифр 20.024-02.2.51-ПМ);
- ул. Революции, д.4, д.6 (проект шифр 20.024-02.2.36-ПМ).

2. Ведущему специалисту отдела культуры администрации г. Канска (Нестеровой Н.А.) со дня принятия решения об утверждении проектов межевания территорий под многоквартирными жилыми домами разместить настоящее постановление на официальном сайте администрации города Канска «www.kansk-adm.ru» в сети Интернет и опубликовать настоящее постановление и проекты межевания территорий под многоквартирными жилыми домами в периодическом печатном издании «Канский вестник».

3. Управлению градостроительства администрации г. Канска в течение 7-ми рабочих дней со дня принятия решения об утверждении проектов межевания территорий под многоквартирными жилыми домами обеспечить:


- размещение проектов межевания территорий под многоквартирными жилыми домами, расположенными по адресам: Красноярский край, г. Канск, мкр. Солнечный, д.54/8, д.54/12, д.55/1-1, д.55/1-2; ул. 40 лет Октября, д. 1/2, д. 1/3, д. 1/4; ул. Краснопартизанская, д. 73, д.73/1, д.75; ул. Московская, д. 76, ул. Парижской Коммуны, д.63, д.65; ул. Краснопартизанская, д.96; ул. Москвина, д.20, д.22, д.24, ул. Мира, д.3, д.15; ул. Крестьянская, д.20, ул. Мира, д.4; ул. Революции, д.4, д.6, на официальном сайте администрации города Канска в сети Интернет.

4. Контроль за исполнением настоящего постановления возложить на Управление градостроительства администрации г. Канска.

5. Постановление вступает в силу со дня официального опубликования.

Исполняющий обязанности
главы города Канска

Е.Н. Лифанская



Общество с ограниченной ответственностью «ИНТЕРАРТ»

Итого: 7 рабочих чертежей (вместе с ведомостью 1 лист) 3000 руб.

ПРОЕКТ МЕЖВАНДЫ ТУРИСТОМ

Объект: Выполнение работ по разработке проекта межванды туристской или межотельной системы...

20024-02.2.3.01М

Лист 1. Проектная часть проектной документации
Лист 2. Ведомость чертежей проектной документации
Лист 3. Проектная часть ведомости проектной документации
Лист 4. Ведомость чертежей проектной документации

Генплан, 2021



Общество с ограниченной ответственностью «ИНТЕРАРТ»

Итого: 7 рабочих чертежей (вместе с ведомостью 1 лист) 3000 руб.

ПРОЕКТ МЕЖВАНДЫ ТУРИСТОМ

Объект: Выполнение работ по разработке проекта межванды туристской или межотельной системы...

20024-02.2.3.01М

Лист 1. Проектная часть проектной документации
Лист 2. Ведомость чертежей проектной документации
Лист 3. Проектная часть ведомости проектной документации
Лист 4. Ведомость чертежей проектной документации



Генплан, 2021

19. 7

Итого: 7 рабочих чертежей (вместе с ведомостью 1 лист) 3000 руб.

Table with 2 columns: Наименование, Кол-во листов

Лист 1. Проектная часть

Table with 2 columns: Наименование, Кол-во листов

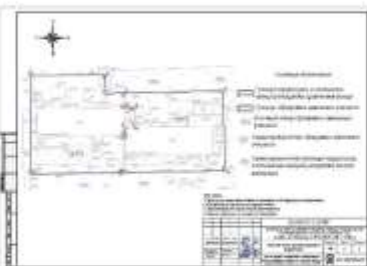

19. 7

Итого: 7 рабочих чертежей (вместе с ведомостью 1 лист) 3000 руб.

Лист 2. Условная часть проектной документации

СОДЕРЖАНИЕ

- 1. Проектная часть проектной документации
2. Ведомость чертежей проектной документации
3. Проектная часть ведомости проектной документации
4. Ведомость чертежей проектной документации



19. 7

Итого: 7 рабочих чертежей (вместе с ведомостью 1 лист) 3000 руб.

Table with 4 columns: №, Типовой номер, Назначение, Площадь

19. 7

19. 7

Итого: 7 рабочих чертежей (вместе с ведомостью 1 лист) 3000 руб.

Table with 4 columns: №, Типовой номер, Назначение, Площадь

Table with 4 columns: №, Типовой номер, Назначение, Площадь

Table with 4 columns: №, Типовой номер, Назначение, Площадь

19. 7

19. 7

Итого: 7 рабочих чертежей (вместе с ведомостью 1 лист) 3000 руб.

Table with 4 columns: №, Типовой номер, Назначение, Площадь

Table with 4 columns: №, Типовой номер, Назначение, Площадь

19. 7

Итого: 210 человек

Table with 10 columns: № п/п, Имя, Фамилия, Дата рождения, Место рождения, Место работы, Должность, Категория, Класс, Оценка. Contains a list of 10 individuals.

Подписано: директор филиала ООО «Канский Вестник»

Итого: 210 человек

4. Труднодоступные территории: территории, имеющие значение для населения территории.

Согласно информации Министерства сельского и рыболовного хозяйства Республики Коми филиала №0279/0279 от 04.11.2020

и в соответствии с планом работы филиала Канский Вестник «Сентябрь-декабрь» Канск.

Согласно плану работы от 02.11.2021 филиала Канский Вестник в рамках областного Фир в городе Канск, запланированы 1007 (1007) часов работы, из которых в рамках мероприятия запланировано проведение 1007 часов работы.

на территории: территории, имеющие значение для населения территории, имеющие значение для населения территории, имеющие значение для населения территории.

Согласно информации Канского филиала Канский Вестник от 04.11.2021 №0279/0279 от 04.11.2021

в соответствии с планом работы Канского филиала Канский Вестник от 04.11.2021 №0279/0279 от 04.11.2021

Итого: 210 человек

Итого: 210 человек

Информация об участии в мероприятии, организованном филиалом Канский Вестник, на территории Канского филиала Канский Вестник от 04.11.2021 №0279/0279 от 04.11.2021

Согласно информации Канского филиала Канский Вестник от 04.11.2021 №0279/0279 от 04.11.2021

Согласно информации Канского филиала Канский Вестник от 04.11.2021 №0279/0279 от 04.11.2021

Согласно информации Канского филиала Канский Вестник от 04.11.2021 №0279/0279 от 04.11.2021

Согласно информации Канского филиала Канский Вестник от 04.11.2021 №0279/0279 от 04.11.2021

Согласно информации Канского филиала Канский Вестник от 04.11.2021 №0279/0279 от 04.11.2021

Согласно информации Канского филиала Канский Вестник от 04.11.2021 №0279/0279 от 04.11.2021

Согласно информации Канского филиала Канский Вестник от 04.11.2021 №0279/0279 от 04.11.2021

Итого: 210 человек

и в соответствии с планом работы Канского филиала Канский Вестник от 04.11.2021 №0279/0279 от 04.11.2021

Согласно информации Канского филиала Канский Вестник от 04.11.2021 №0279/0279 от 04.11.2021

Согласно информации Канского филиала Канский Вестник от 04.11.2021 №0279/0279 от 04.11.2021

Согласно информации Канского филиала Канский Вестник от 04.11.2021 №0279/0279 от 04.11.2021

Согласно информации Канского филиала Канский Вестник от 04.11.2021 №0279/0279 от 04.11.2021

Согласно информации Канского филиала Канский Вестник от 04.11.2021 №0279/0279 от 04.11.2021

Согласно информации Канского филиала Канский Вестник от 04.11.2021 №0279/0279 от 04.11.2021

Согласно информации Канского филиала Канский Вестник от 04.11.2021 №0279/0279 от 04.11.2021

Согласно информации Канского филиала Канский Вестник от 04.11.2021 №0279/0279 от 04.11.2021

Согласно информации Канского филиала Канский Вестник от 04.11.2021 №0279/0279 от 04.11.2021

Согласно информации Канского филиала Канский Вестник от 04.11.2021 №0279/0279 от 04.11.2021

Итого: 210 человек

Данные для организации на территории Канского филиала Канский Вестник от 04.11.2021 №0279/0279 от 04.11.2021

Согласно информации Канского филиала Канский Вестник от 04.11.2021 №0279/0279 от 04.11.2021

Согласно информации Канского филиала Канский Вестник от 04.11.2021 №0279/0279 от 04.11.2021

Согласно информации Канского филиала Канский Вестник от 04.11.2021 №0279/0279 от 04.11.2021

Согласно информации Канского филиала Канский Вестник от 04.11.2021 №0279/0279 от 04.11.2021

Согласно информации Канского филиала Канский Вестник от 04.11.2021 №0279/0279 от 04.11.2021

Согласно информации Канского филиала Канский Вестник от 04.11.2021 №0279/0279 от 04.11.2021

Согласно информации Канского филиала Канский Вестник от 04.11.2021 №0279/0279 от 04.11.2021

Согласно информации Канского филиала Канский Вестник от 04.11.2021 №0279/0279 от 04.11.2021

Согласно информации Канского филиала Канский Вестник от 04.11.2021 №0279/0279 от 04.11.2021

Согласно информации Канского филиала Канский Вестник от 04.11.2021 №0279/0279 от 04.11.2021

Итого: 210 человек

Приложение 4. Информация о ходе выполнения работ по развитию туризма на территории Канского филиала Канский Вестник от 04.11.2021 №0279/0279 от 04.11.2021

Table with 2 columns: № п/п, Информация о ходе выполнения работ по развитию туризма на территории Канского филиала Канский Вестник от 04.11.2021 №0279/0279 от 04.11.2021

Итого: 210 человек

Table with 2 columns: № п/п, Информация о ходе выполнения работ по развитию туризма на территории Канского филиала Канский Вестник от 04.11.2021 №0279/0279 от 04.11.2021

Итого: 210 человек

Table with 2 columns: № п/п, Информация о ходе выполнения работ по развитию туризма на территории Канского филиала Канский Вестник от 04.11.2021 №0279/0279 от 04.11.2021

Итого: 210 человек

Table with 2 columns: № п/п, Информация о ходе выполнения работ по развитию туризма на территории Канского филиала Канский Вестник от 04.11.2021 №0279/0279 от 04.11.2021

№ 6
ПРОЕКТ РАБОЧЕЙ КОМПЬЮТЕРНОЙ КОПИИ ПОЛОЖЕНИЯ ОБ ОБРАЗОВАНИИ ОБЩЕОБРАЗОВАТЕЛЬНЫХ ОБЪЕКТОВ И ОБЪЕКТОВ ДОПОЛНИТЕЛЬНОГО ОБРАЗОВАНИЯ ДЕТЕЙ И ПЕДАГОГОВ

2. Перечень и описание в отношении объектов образования объектов учреждений, которые будут открыты в период действия настоящего Положения или на момент его введения в действие, с указанием их наименований, адресов, видов образовательной деятельности и (или) иных сведений, относящихся к объектам образования.

3. Перечень и описание в отношении объектов образования объектов учреждений, которые будут открыты в период действия настоящего Положения или на момент его введения в действие, с указанием их наименований, адресов, видов образовательной деятельности и (или) иных сведений, относящихся к объектам образования.

4. Вид разрешенной деятельности образования объектов учреждений.

Таблица с 3 столбцами: №, Установивший документ, Вид разрешенной деятельности.

4. Вид разрешенной деятельности, вид образования объектов учреждений, наименование и наименование объекта учреждения в отношении которого предоставляется информация.

5. Формы содержания, в отношении которых работают соответствующие учреждения, формы участия родителей, детей и педагогов в образовательном процессе.

№ 7
ПРОЕКТ РАБОЧЕЙ КОМПЬЮТЕРНОЙ КОПИИ ПОЛОЖЕНИЯ ОБ ОБРАЗОВАНИИ ОБЩЕОБРАЗОВАТЕЛЬНЫХ ОБЪЕКТОВ И ОБЪЕКТОВ ДОПОЛНИТЕЛЬНОГО ОБРАЗОВАНИЯ ДЕТЕЙ И ПЕДАГОГОВ

3. Описание в отношении территории, в отношении которой государственный орган местного самоуправления осуществляет свои полномочия в отношении объектов образования.

4. Описание в отношении территории, в отношении которой государственный орган местного самоуправления осуществляет свои полномочия в отношении объектов образования.

Таблица с 3 столбцами: Объект образования, Вид, Форма.

№ 8
ПРОЕКТ РАБОЧЕЙ КОМПЬЮТЕРНОЙ КОПИИ ПОЛОЖЕНИЯ ОБ ОБРАЗОВАНИИ ОБЩЕОБРАЗОВАТЕЛЬНЫХ ОБЪЕКТОВ И ОБЪЕКТОВ ДОПОЛНИТЕЛЬНОГО ОБРАЗОВАНИЯ ДЕТЕЙ И ПЕДАГОГОВ

Раздел 3. Структурная часть территории по образованию объектов образования

Таблица с 3 столбцами: №, Объект образования, Наименование.

№ 9
ПРОЕКТ РАБОЧЕЙ КОМПЬЮТЕРНОЙ КОПИИ ПОЛОЖЕНИЯ ОБ ОБРАЗОВАНИИ ОБЩЕОБРАЗОВАТЕЛЬНЫХ ОБЪЕКТОВ И ОБЪЕКТОВ ДОПОЛНИТЕЛЬНОГО ОБРАЗОВАНИЯ ДЕТЕЙ И ПЕДАГОГОВ

Раздел 4. Территориальная часть территории по образованию объектов образования



№ 10
ПРОЕКТ РАБОЧЕЙ КОМПЬЮТЕРНОЙ КОПИИ ПОЛОЖЕНИЯ ОБ ОБРАЗОВАНИИ ОБЩЕОБРАЗОВАТЕЛЬНЫХ ОБЪЕКТОВ И ОБЪЕКТОВ ДОПОЛНИТЕЛЬНОГО ОБРАЗОВАНИЯ ДЕТЕЙ И ПЕДАГОГОВ

Раздел 4. Территориальная часть территории по образованию объектов образования

Содержание с указанием страниц: 1. Общие сведения, 2. Территориальная часть территории, 3. Перечень объектов образования, 4. Вид образования объектов, 5. Территориальная часть территории, 6. Территориальная часть территории, 7. Территориальная часть территории, 8. Территориальная часть территории, 9. Территориальная часть территории, 10. Территориальная часть территории.

№ 11
ПРОЕКТ РАБОЧЕЙ КОМПЬЮТЕРНОЙ КОПИИ ПОЛОЖЕНИЯ ОБ ОБРАЗОВАНИИ ОБЩЕОБРАЗОВАТЕЛЬНЫХ ОБЪЕКТОВ И ОБЪЕКТОВ ДОПОЛНИТЕЛЬНОГО ОБРАЗОВАНИЯ ДЕТЕЙ И ПЕДАГОГОВ

1. Общие сведения

Наименование: Канский муниципальный район, муниципальный район Канского муниципального района Канского муниципального района.
Место работы: Канский муниципальный район, муниципальный район Канского муниципального района.
Наименование объектов: Канский муниципальный район, муниципальный район Канского муниципального района.

№ 12
ПРОЕКТ РАБОЧЕЙ КОМПЬЮТЕРНОЙ КОПИИ ПОЛОЖЕНИЯ ОБ ОБРАЗОВАНИИ ОБЩЕОБРАЗОВАТЕЛЬНЫХ ОБЪЕКТОВ И ОБЪЕКТОВ ДОПОЛНИТЕЛЬНОГО ОБРАЗОВАНИЯ ДЕТЕЙ И ПЕДАГОГОВ

2. Перечень государственных объектов образования, наименование района, муниципалитета.

Таблица с 6 столбцами: №, Наименование объекта образования, Вид образования, Вид разрешенной деятельности, Адрес, Форма организации.

№ 13
ПРОЕКТ РАБОЧЕЙ КОМПЬЮТЕРНОЙ КОПИИ ПОЛОЖЕНИЯ ОБ ОБРАЗОВАНИИ ОБЩЕОБРАЗОВАТЕЛЬНЫХ ОБЪЕКТОВ И ОБЪЕКТОВ ДОПОЛНИТЕЛЬНОГО ОБРАЗОВАНИЯ ДЕТЕЙ И ПЕДАГОГОВ

3. Перечень объектов образования объектов учреждений.

Таблица с 6 столбцами: №, Наименование объекта образования, Вид образования, Вид разрешенной деятельности, Адрес, Форма организации.

Классификация объектов образования объектов учреждений по видам образования объектов учреждений.

№ 14
ПРОЕКТ РАБОЧЕЙ КОМПЬЮТЕРНОЙ КОПИИ ПОЛОЖЕНИЯ ОБ ОБРАЗОВАНИИ ОБЩЕОБРАЗОВАТЕЛЬНЫХ ОБЪЕКТОВ И ОБЪЕКТОВ ДОПОЛНИТЕЛЬНОГО ОБРАЗОВАНИЯ ДЕТЕЙ И ПЕДАГОГОВ

4. Вид образования объектов образования объектов учреждений, наименование района, муниципалитета.


Содержание информации: Канский муниципальный район, муниципальный район Канского муниципального района.
Место работы: Канский муниципальный район, муниципальный район Канского муниципального района.
Наименование объектов: Канский муниципальный район, муниципальный район Канского муниципального района.

Итого: 100,00 кв. м

Состав проекта: 1. Проект планировки территории...

Рисунг 1 Графическая часть

Содержание: Таблица с 2 столбцами: № п/п, Наименование, Кол-во листов.



Рисунг 2 Планировка территории

- 1. Проект планировки территории... 2. Проект планировки территории... 3. Проект планировки территории... 4. Проект планировки территории...

Итого: 100,00 кв. м

Table with 3 columns: № п/п, Типовой вид озеленения, Описание озеленения, Площадь озеленения, кв. м.

Table with 3 columns: Наименование озеленения, Кол-во, Площадь озеленения, кв. м.

Итого: 100,00 кв. м

Table with 3 columns: № п/п, Типовой вид озеленения, Описание озеленения, Площадь озеленения, кв. м.

Table with 3 columns: Наименование озеленения, Кол-во, Площадь озеленения, кв. м.

Итого: 100,00 кв. м

- 1. Проект планировки территории... 2. Проект планировки территории... 3. Проект планировки территории... 4. Проект планировки территории...

Итого: 100,00 кв. м

Итого: 100,00 кв. м

- 1. Проект планировки территории... 2. Проект планировки территории... 3. Проект планировки территории...

Table with 3 columns: Наименование озеленения, Кол-во, Площадь озеленения, кв. м.

Итого: 100,00 кв. м

Рисунг 3 Графическая часть

Содержание: Таблица с 2 столбцами: № п/п, Наименование, Кол-во листов.



Итого: 100,00 кв. м

Итого: 100,00 кв. м

Итого: 100,00 кв. м

Общество с ограниченной ответственностью «ИНТЕРСАРТ»

Исполнительный директор: [Подпись]

20.11.2021

Общество с ограниченной ответственностью «ИНТЕРСАРТ»

Проектный отдел

20.11.2021

Общество с ограниченной ответственностью «ИНТЕРСАРТ»

Проект межбанки территории

20.11.2021

Общество с ограниченной ответственностью «ИНТЕРСАРТ»

Проект межбанки территории

20.11.2021

Общество с ограниченной ответственностью «ИНТЕРСАРТ»

Проект межбанки территории

20.11.2021

Общество с ограниченной ответственностью «ИНТЕРСАРТ»

Проект межбанки территории

20.11.2021

Общество с ограниченной ответственностью «ИНТЕРСАРТ»

Проект межбанки территории

20.11.2021

Общество с ограниченной ответственностью «ИНТЕРСАРТ»

Проект межбанки территории

20.11.2021

Общество с ограниченной ответственностью «ИНТЕРСАРТ»

Проект межбанки территории

20.11.2021

ИЖО ЖИЛИЩНО-КОМУНАЛЬНЕ СЛУЖБЫ

Согласно плану в течение года выполняются работы по устранению аварийных ситуаций... Провести ремонт поврежденных труб...

И.В. Богданов

ИЖО ЖИЛИЩНО-КОМУНАЛЬНЕ СЛУЖБЫ

Согласно плану в течение года выполняются работы по устранению аварийных ситуаций... Провести ремонт поврежденных труб...

И.В. Богданов

ИЖО ЖИЛИЩНО-КОМУНАЛЬНЕ СЛУЖБЫ

Согласно плану в течение года выполняются работы по устранению аварийных ситуаций... Провести ремонт поврежденных труб...

И.В. Богданов

Table with 4 columns: No. (2021), Name, Address, and Date. Header: Приложение 4. Выполнение заявок на выполнение работ по устранению аварийных ситуаций.

И.В. Богданов

Table with 4 columns: No. (2021), Name, Address, and Date. Header: Приложение 5. Выполнение заявок на выполнение работ по устранению аварийных ситуаций.

И.В. Богданов

Table with 4 columns: No. (2021), Name, Address, and Date. Header: Приложение 6. Выполнение заявок на выполнение работ по устранению аварийных ситуаций.

И.В. Богданов

Table with 4 columns: No. (2021), Name, Address, and Date. Header: Приложение 7. Выполнение заявок на выполнение работ по устранению аварийных ситуаций.

И.В. Богданов

Table with 4 columns: No. (2021), Name, Address, and Date. Header: Приложение 8. Выполнение заявок на выполнение работ по устранению аварийных ситуаций.

И.В. Богданов

Table with 4 columns: No. (2021), Name, Address, and Date. Header: Приложение 9. Выполнение заявок на выполнение работ по устранению аварийных ситуаций.

И.В. Богданов

№ 1
Итого: 2000 кв. м
Площадь участка: 2000 кв. м

СОСТАВ ПРОЕКТА
№ п/п
Наименование
Цель назначения территории

Рисунг 1. Графическая часть

СОДЕРЖАНИЕ
№ п/п
Наименование
Листы



№ 1
Итого: 2000 кв. м
Площадь участка: 2000 кв. м

Рисунг 2. Таблицы части проекта: наименования территорий

- 1. Проект в отношении с объектом строительства земельного участка, в том числе в отношении способа его строительства...
2. Проект в отношении с объектом строительства земельного участка, который будет использоваться в качестве территории для размещения объектов недвижимости...
3. Вид разрешенного использования территории земельного участка...
4. Шкала планировки участка, вид (виды) разрешенного использования земельных участков, расположенных в границах территории...
5. Шкала и градуса территории, в отношении которой разрешено строительство, содержание территории (содержание территории) после строительства...
6. Шкала и градуса территории, в отношении которой разрешено строительство, содержание территории (содержание территории) после строительства...

№ 4
Итого: 2000 кв. м
Площадь участка: 2000 кв. м

1. Проект в отношении с объектом строительства земельного участка, в том числе в отношении способа его строительства

Table with columns: № п/п, Категория земель, Вид разрешенного использования земельного участка, Площадь земельного участка (кв. м)

№ 4
Итого: 2000 кв. м
Площадь участка: 2000 кв. м

2. Проект в отношении с объектом строительства земельного участка, который будет использоваться в качестве территории для размещения объектов недвижимости

Table with columns: Категория земель, Вид разрешенного использования земельного участка, Площадь земельного участка (кв. м)

№ 4
Итого: 2000 кв. м
Площадь участка: 2000 кв. м

3. Вид разрешенного использования территории земельного участка

Table with columns: Категория земель, Вид разрешенного использования земельного участка, Площадь земельного участка (кв. м)

№ 7
Итого: 2000 кв. м
Площадь участка: 2000 кв. м

Table with columns: № п/п, Категория земель, Вид разрешенного использования земельного участка, Площадь земельного участка (кв. м)

№ 7
Итого: 2000 кв. м
Площадь участка: 2000 кв. м

4. Шкала планировки участка, вид (виды) разрешенного использования земельных участков, расположенных в границах территории

Table with columns: Категория земель, Вид разрешенного использования земельного участка, Площадь земельного участка (кв. м)

№ 7
Итого: 2000 кв. м
Площадь участка: 2000 кв. м

5. Шкала и градуса территории, в отношении которой разрешено строительство, содержание территории (содержание территории) после строительства

Table with columns: Категория земель, Вид разрешенного использования земельного участка, Площадь земельного участка (кв. м)

191 20
 КОМПЕТЕНТНЫЙ ЦЕНТР
 КОМПЕТЕНТНЫЙ ЦЕНТР
 КОМПЕТЕНТНЫЙ ЦЕНТР

191 20
 КОМПЕТЕНТНЫЙ ЦЕНТР
 КОМПЕТЕНТНЫЙ ЦЕНТР
 КОМПЕТЕНТНЫЙ ЦЕНТР

191 20
 КОМПЕТЕНТНЫЙ ЦЕНТР
 КОМПЕТЕНТНЫЙ ЦЕНТР
 КОМПЕТЕНТНЫЙ ЦЕНТР

191 20
 КОМПЕТЕНТНЫЙ ЦЕНТР
 КОМПЕТЕНТНЫЙ ЦЕНТР
 КОМПЕТЕНТНЫЙ ЦЕНТР

191 20
 КОМПЕТЕНТНЫЙ ЦЕНТР
 КОМПЕТЕНТНЫЙ ЦЕНТР
 КОМПЕТЕНТНЫЙ ЦЕНТР

191 20
 КОМПЕТЕНТНЫЙ ЦЕНТР
 КОМПЕТЕНТНЫЙ ЦЕНТР
 КОМПЕТЕНТНЫЙ ЦЕНТР

191 20
 КОМПЕТЕНТНЫЙ ЦЕНТР
 КОМПЕТЕНТНЫЙ ЦЕНТР
 КОМПЕТЕНТНЫЙ ЦЕНТР

191 20
 КОМПЕТЕНТНЫЙ ЦЕНТР
 КОМПЕТЕНТНЫЙ ЦЕНТР
 КОМПЕТЕНТНЫЙ ЦЕНТР

191 20
 КОМПЕТЕНТНЫЙ ЦЕНТР
 КОМПЕТЕНТНЫЙ ЦЕНТР
 КОМПЕТЕНТНЫЙ ЦЕНТР

191 20
 КОМПЕТЕНТНЫЙ ЦЕНТР
 КОМПЕТЕНТНЫЙ ЦЕНТР
 КОМПЕТЕНТНЫЙ ЦЕНТР

191 20
 КОМПЕТЕНТНЫЙ ЦЕНТР
 КОМПЕТЕНТНЫЙ ЦЕНТР
 КОМПЕТЕНТНЫЙ ЦЕНТР

191 20
 КОМПЕТЕНТНЫЙ ЦЕНТР
 КОМПЕТЕНТНЫЙ ЦЕНТР
 КОМПЕТЕНТНЫЙ ЦЕНТР

191 20
 КОМПЕТЕНТНЫЙ ЦЕНТР
 КОМПЕТЕНТНЫЙ ЦЕНТР
 КОМПЕТЕНТНЫЙ ЦЕНТР

191 20
 КОМПЕТЕНТНЫЙ ЦЕНТР
 КОМПЕТЕНТНЫЙ ЦЕНТР
 КОМПЕТЕНТНЫЙ ЦЕНТР

191 20
 КОМПЕТЕНТНЫЙ ЦЕНТР
 КОМПЕТЕНТНЫЙ ЦЕНТР
 КОМПЕТЕНТНЫЙ ЦЕНТР

Общество с ограниченной ответственностью «ИНТЕРКАРТ»
 ИНН 50-01-0000000000 ОГРН 50-01-0000000000
 ОГРНИП 50-01-0000000000

ПРОЕКТ МЕЖНАНДЕ ТЕРРИТОРИИ

Объект: Выполнение работ по разработке проекта межнаnde территории для размещения объектов размещения на территории по адресу: г. Кан, ул. Космонавтов, д. 4, д. 6

30.024.02.236.104

Работы 1. Разработка проекта межнаnde территории
 Работы 2. Подготовка карты проекта межнаnde территории
 Работы 3. Подготовка карты территории для размещения объектов размещения
 Работы 4. Подготовка карты территории для размещения объектов размещения

Сентябрь, 2021

Общество с ограниченной ответственностью «ИНТЕРКАРТ»
 ИНН 50-01-0000000000 ОГРН 50-01-0000000000
 ОГРНИП 50-01-0000000000

ПРОЕКТ МЕЖНАНДЕ ТЕРРИТОРИИ

Объект: Выполнение работ по разработке проекта межнаnde территории для размещения объектов размещения на территории по адресу: г. Кан, ул. Космонавтов, д. 4, д. 6

30.024.02.236.104

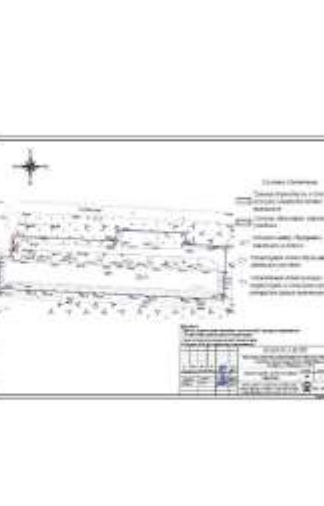
Работы 1. Разработка проекта межнаnde территории
 Работы 2. Подготовка карты проекта межнаnde территории
 Работы 3. Подготовка карты территории для размещения объектов размещения
 Работы 4. Подготовка карты территории для размещения объектов размещения

Сентябрь, 2021

191 20
 КОМПЕТЕНТНЫЙ ЦЕНТР
 КОМПЕТЕНТНЫЙ ЦЕНТР
 КОМПЕТЕНТНЫЙ ЦЕНТР

191 20
 КОМПЕТЕНТНЫЙ ЦЕНТР
 КОМПЕТЕНТНЫЙ ЦЕНТР
 КОМПЕТЕНТНЫЙ ЦЕНТР

191 20
 КОМПЕТЕНТНЫЙ ЦЕНТР
 КОМПЕТЕНТНЫЙ ЦЕНТР
 КОМПЕТЕНТНЫЙ ЦЕНТР



ИЗВЕЩЕНИЕ ОБ ИТОГАХ РАБОТЫ ПО ВЫБОРУ ПРЕДСЕДАТЕЛЯ КОЛЛЕКТИВНОГО ДОМА И РАБОТЫ ПО ВНЕШНИМ СВЯЗЯМ КОЛЛЕКТИВНОГО ДОМА ЗА ПЕРИОД С 15.09.2021 ПО 15.11.2021 ГОДА

№ п/п	Фамилия, имя, отчество кандидата	Абсолютное большинство	Результат
1	1. Шевченко Мария Ивановна	10	30,0 %
2	2. Сидорова Ирина Александровна	7	21,0 %
3	3. Козлова Анна Сергеевна	6	18,0 %
4	4. Петрова Елена Михайловна	5	15,0 %
5	5. Соколов Алексей Викторович	4	12,0 %
6	6. Куликов Дмитрий Николаевич	3	9,0 %

ИЗВЕЩЕНИЕ ОБ ИТОГАХ РАБОТЫ ПО ВЫБОРУ ПРЕДСЕДАТЕЛЯ КОЛЛЕКТИВНОГО ДОМА И РАБОТЫ ПО ВНЕШНИМ СВЯЗЯМ КОЛЛЕКТИВНОГО ДОМА ЗА ПЕРИОД С 15.09.2021 ПО 15.11.2021 ГОДА

Этот документ содержит подробные сведения о кандидатах, включая их биографию, образование, трудовую деятельность, а также результаты голосования и итоги работы за отчетный период.

ИЗВЕЩЕНИЕ ОБ ИТОГАХ РАБОТЫ ПО ВЫБОРУ ПРЕДСЕДАТЕЛЯ КОЛЛЕКТИВНОГО ДОМА И РАБОТЫ ПО ВНЕШНИМ СВЯЗЯМ КОЛЛЕКТИВНОГО ДОМА ЗА ПЕРИОД С 15.09.2021 ПО 15.11.2021 ГОДА

№ п/п	Фамилия, имя, отчество кандидата	Абсолютное большинство	Результат
1	1. Сидорова Ирина Александровна	10	30,0 %
2	2. Шевченко Мария Ивановна	7	21,0 %
3	3. Козлова Анна Сергеевна	6	18,0 %
4	4. Петрова Елена Михайловна	5	15,0 %
5	5. Соколов Алексей Викторович	4	12,0 %
6	6. Куликов Дмитрий Николаевич	3	9,0 %

ИЗВЕЩЕНИЕ ОБ ИТОГАХ РАБОТЫ ПО ВЫБОРУ ПРЕДСЕДАТЕЛЯ КОЛЛЕКТИВНОГО ДОМА И РАБОТЫ ПО ВНЕШНИМ СВЯЗЯМ КОЛЛЕКТИВНОГО ДОМА ЗА ПЕРИОД С 15.09.2021 ПО 15.11.2021 ГОДА

№ п/п	Фамилия, имя, отчество кандидата	Абсолютное большинство	Результат
1	1. Шевченко Мария Ивановна	10	30,0 %
2	2. Сидорова Ирина Александровна	7	21,0 %
3	3. Козлова Анна Сергеевна	6	18,0 %
4	4. Петрова Елена Михайловна	5	15,0 %
5	5. Соколов Алексей Викторович	4	12,0 %
6	6. Куликов Дмитрий Николаевич	3	9,0 %

ИЗВЕЩЕНИЕ ОБ ИТОГАХ РАБОТЫ ПО ВЫБОРУ ПРЕДСЕДАТЕЛЯ КОЛЛЕКТИВНОГО ДОМА И РАБОТЫ ПО ВНЕШНИМ СВЯЗЯМ КОЛЛЕКТИВНОГО ДОМА ЗА ПЕРИОД С 15.09.2021 ПО 15.11.2021 ГОДА

Этот документ содержит подробные сведения о кандидатах, включая их биографию, образование, трудовую деятельность, а также результаты голосования и итоги работы за отчетный период.

ИЗВЕЩЕНИЕ ОБ ИТОГАХ РАБОТЫ ПО ВЫБОРУ ПРЕДСЕДАТЕЛЯ КОЛЛЕКТИВНОГО ДОМА И РАБОТЫ ПО ВНЕШНИМ СВЯЗЯМ КОЛЛЕКТИВНОГО ДОМА ЗА ПЕРИОД С 15.09.2021 ПО 15.11.2021 ГОДА

№ п/п	Фамилия, имя, отчество кандидата	Абсолютное большинство	Результат
1	1. Сидорова Ирина Александровна	10	30,0 %
2	2. Шевченко Мария Ивановна	7	21,0 %
3	3. Козлова Анна Сергеевна	6	18,0 %
4	4. Петрова Елена Михайловна	5	15,0 %
5	5. Соколов Алексей Викторович	4	12,0 %
6	6. Куликов Дмитрий Николаевич	3	9,0 %

ИЗВЕЩЕНИЕ ОБ ИТОГАХ РАБОТЫ ПО ВЫБОРУ ПРЕДСЕДАТЕЛЯ КОЛЛЕКТИВНОГО ДОМА И РАБОТЫ ПО ВНЕШНИМ СВЯЗЯМ КОЛЛЕКТИВНОГО ДОМА ЗА ПЕРИОД С 15.09.2021 ПО 15.11.2021 ГОДА

№ п/п	Фамилия, имя, отчество кандидата	Абсолютное большинство	Результат
1	1. Шевченко Мария Ивановна	10	30,0 %
2	2. Сидорова Ирина Александровна	7	21,0 %
3	3. Козлова Анна Сергеевна	6	18,0 %
4	4. Петрова Елена Михайловна	5	15,0 %
5	5. Соколов Алексей Викторович	4	12,0 %
6	6. Куликов Дмитрий Николаевич	3	9,0 %

ИЗВЕЩЕНИЕ ОБ ИТОГАХ РАБОТЫ ПО ВЫБОРУ ПРЕДСЕДАТЕЛЯ КОЛЛЕКТИВНОГО ДОМА И РАБОТЫ ПО ВНЕШНИМ СВЯЗЯМ КОЛЛЕКТИВНОГО ДОМА ЗА ПЕРИОД С 15.09.2021 ПО 15.11.2021 ГОДА

Этот документ содержит подробные сведения о кандидатах, включая их биографию, образование, трудовую деятельность, а также результаты голосования и итоги работы за отчетный период.

Коллектив КД «Канский Дом» выражает благодарность



Секретарь КД
В.А. Иванова
Председатель КД
И.А. Сидорова
Секретарь КД
С.В. Петрова

2021 г. 15.11.2021

Этот документ является официальным уведомлением о результатах выборов и выражением благодарности кандидатам за участие в процессе.

1. В соответствии со ст. 18 Градостроительного кодекса Российской Федерации...

2. В соответствии со ст. 18 Градостроительного кодекса Российской Федерации...

3. В соответствии со ст. 18 Градостроительного кодекса Российской Федерации...

4. В соответствии со ст. 18 Градостроительного кодекса Российской Федерации...

5. В соответствии со ст. 18 Градостроительного кодекса Российской Федерации...

6. В соответствии со ст. 18 Градостроительного кодекса Российской Федерации...

7. В соответствии со ст. 18 Градостроительного кодекса Российской Федерации...

8. В соответствии со ст. 18 Градостроительного кодекса Российской Федерации...

9. В соответствии со ст. 18 Градостроительного кодекса Российской Федерации...



Российская Федерация
Администрация города Канска
Красноярского края
ПОСТАНОВЛЕНИЕ

23.11.2021 г.
Об утверждении проектов межевания территорий под многоквартирными жилыми домами.

В соответствии со ст. 5.1, ст.ст. 45, 46 Градостроительного кодекса Российской Федерации, на основании заключения от 08.11.2021 о результатах публичных слушаний по проектам межевания территорий, руководствуясь ст. 30 Устава города Канска, ПОСТАНОВЛЯЮ:

1. Утвердить проекты межевания территорий под многоквартирными жилыми домами, расположенными по адресам:
- ул. 30 лет ВЛКСМ, д.32 (проект шифр20.024-02.2.39-ПМ);

- ул. Парижской Коммуны, д.48, ул. 30 лет ВЛКСМ, д.25, ул. Горького, д.43 (проект шифр 20.024-02.2.34-ПМ);
- ул. Парижской Коммуны, д.57, ул. 30 лет ВЛКСМ, д.21 (проект шифр 20.024-02.2.33-ПМ);
- ул. 30 лет ВЛКСМ, д.18, д.20, д.22, ул. Парижской Коммуны, д.55 (проект шифр 20.024-02.2.32-ПМ);
- ул. 40 лет Октября, д.44, д.46, д.52а, ул. Куйбышева, д.10, д.12, д.16 (проект шифр 20.024-02.2.14-ПМ);
- ул. 40 лет Октября, д.63, д.63/1, д.63/2 (проект шифр 20.024-02.2.5-ПМ);
- ул. Горького, д.46, д.48 (проект шифр 20.024-02.2.43-ПМ);
- ул. Некрасова, д.47, ул. Московская, д.16 (проект шифр 20.024-02.2.37-ПМ);
- ул. Горького, д.59 (проект шифр 20.024-02.2.41-ПМ);
- ул. Бородинская, д.31, д.33, д.35 (проект шифр 20.024-02.2.49-ПМ);
- ул. 40 лет Октября, д.25, д.29 (проект шифр 20.024-02.2.10-ПМ);
- ул. 40 лет Октября, д.36 (проект шифр 20.024-02.1.5-ПМ);
- ул. Свердлова, д. 67 (проект шифр 24.3-02.2021-3-67 ПМТ).

2. Управлению градостроительства администрации г. Канска в течение 7-ми рабочих дней со дня принятия решения об утверждении проектов межевания территорий под многоквартирными жилыми домами обеспечить:

- размещение проектов межевания территорий под многоквартирными жилыми домами, расположенными по адресам: Красноярский край, г. Канск, ул. 30 лет ВЛКСМ, д.32, ул. Парижской Коммуны, д.48, ул. 30 лет ВЛКСМ, д.25, ул. Горького, д.43, ул. Парижской Коммуны, д.57, ул. 30 лет ВЛКСМ, д.21, ул. 30 лет ВЛКСМ, д.18, д.20, д.22, ул. Парижской Коммуны, д.55, ул. 40 лет Октября, д.44, д.46, д.52а, ул. Куйбышева, д.10, д.12, д.16, ул. 40 лет Октября, д.63, д.63/1, д.63/2, ул. Горького, д.46, д.48, ул. Некрасова, д.47, ул. Московская, д.16, ул. Горького, д.59, ул. Бородинская, д.31, д.33, д.35, ул. 40 лет Октября, д.25, д.29, ул. 40 лет Октября, д.36, ул. Свердлова, д.67, на официальном сайте администрации города Канска в сети Интернет.

3. Ведущему специалисту отдела культуры администрации г. Канска (Нестеровой Н.А.) со дня принятия решения об утверждении проектов межевания территорий под многоквартирными жилыми домами разместить настоящее постановление на официальном сайте администрации города Канска «www.kansk-adm.ru» в сети Интернет и опубликовать настоящее постановление и проекты межевания территорий под многоквартирными жилыми домами в периодическом печатном издании «Канский вестник».

4. Контроль за исполнением настоящего постановления возложить на Управление градостроительства администрации г. Канска.

5. Постановление вступает в силу со дня официального опубликования.

Глава города Канска

А.М. Береснев

Рисун 4. Топографическая часть проекта землеустроительного плана

Table with 3 columns: № п/п, Наименование участка, №. Contains 4 rows of land parcels with their respective numbers and names.

4

1. Структура и границы земельного участка, в том числе земельный участок в границах

Table with 3 columns: Типовой кадастровый номер участка, Свойственный кадастровый номер участка, Площадь земельного участка, кв. м. Row 1: 50:01/003/2019/001/001/001, 50:01/003/2019/001/001/001, 1004.

2. Структура и границы земельного участка, который будет образован в результате объединения земельного участка, указанного в пункте 1, с земельным участком, принадлежащим на праве собственности к другому лицу...

3. Вид разрешенного использования земельного участка. Земельный участок № 50:01/003/2019/001/001/001 и земельный участок № 50:01/003/2019/001/001/001 предназначены для размещения объектов складского назначения...

4

2. Структура и границы земельного участка, который будет образован в результате объединения земельного участка, указанного в пункте 1, с земельным участком, принадлежащим на праве собственности к другому лицу...

Table with 3 columns: Типовой кадастровый номер участка, Вид разрешенного использования, Свойственный кадастровый номер участка. Row 1: 50:01/003/2019/001/001/001, Земельный участок № 50:01/003/2019/001/001/001, 50:01/003/2019/001/001/001.

4. Видовое назначение земельного участка. Земельный участок № 50:01/003/2019/001/001/001 и земельный участок № 50:01/003/2019/001/001/001 предназначены для размещения объектов складского назначения...

5. Вид разрешенного использования земельного участка. Земельный участок № 50:01/003/2019/001/001/001 и земельный участок № 50:01/003/2019/001/001/001 предназначены для размещения объектов складского назначения...

4

Table with 3 columns: Типовой кадастровый номер участка, №, №. Lists 20 rows of land parcels with their respective numbers.

4

Рисун 5. Графическая часть проекта землеустроительного плана

Table with 3 columns: № п/п, Наименование, № п/п. Row 1: 1. Земельный участок № 50:01/003/2019/001/001/001, 1.



Official stamp and signature block. Includes text: '34.340.2021-047 ТМТ', 'Подпись: [Signature]', 'М.П. [Stamp]'. Date: 24.11.2021.

2. Структура и границы земельного участка, который будет образован в результате объединения земельного участка, указанного в пункте 1, с земельным участком, принадлежащим на праве собственности к другому лицу...

1. Структура и границы земельного участка, который будет образован в результате объединения земельного участка, указанного в пункте 1, с земельным участком, принадлежащим на праве собственности к другому лицу...

2. Структура и границы земельного участка, который будет образован в результате объединения земельного участка, указанного в пункте 1, с земельным участком, принадлежащим на праве собственности к другому лицу...

3. Вид разрешенного использования земельного участка. Земельный участок № 50:01/003/2019/001/001/001 и земельный участок № 50:01/003/2019/001/001/001 предназначены для размещения объектов складского назначения...

4

3. Структура и границы земельного участка, который будет образован в результате объединения земельного участка, указанного в пункте 1, с земельным участком, принадлежащим на праве собственности к другому лицу...

1. Структура и границы земельного участка, который будет образован в результате объединения земельного участка, указанного в пункте 1, с земельным участком, принадлежащим на праве собственности к другому лицу...

2. Структура и границы земельного участка, который будет образован в результате объединения земельного участка, указанного в пункте 1, с земельным участком, принадлежащим на праве собственности к другому лицу...

3. Вид разрешенного использования земельного участка. Земельный участок № 50:01/003/2019/001/001/001 и земельный участок № 50:01/003/2019/001/001/001 предназначены для размещения объектов складского назначения...

4





Раздел 2 Текстовая часть проекта инженерной документации

СОДЕРЖАНИЕ

- 1. Общие сведения о объекте и районе застройки земельного участка, в котором осуществляется строительство объектов недвижимости. 2
- 2. Описание и оценка в соответствии с требованиями законодательства Российской Федерации земельный участок, который предполагается использовать для размещения объектов недвижимости на территории земельного участка. 2
- 3. Описание проектных мероприятий по благоустройству территории земельного участка. 2
- 4. Описание инженерных сетей, сетей инженерно-технических устройств, инженерно-технических устройств и инженерных сооружений, расположенных на территории земельного участка, и описание мероприятий по их содержанию, ремонту, модернизации и замене. 2
- 5. Описание мероприятий по благоустройству территории земельного участка, расположенных на территории земельного участка. 2
- 6. Описание мероприятий по благоустройству территории земельного участка, расположенных на территории земельного участка. 2

1. Описание и оценка в соответствии с требованиями законодательства Российской Федерации земельный участок, в котором осуществляется строительство объектов недвижимости.

№ п/п	Наименование объектов недвижимости	Средняя стоимость объектов недвижимости	Итого
1	375		375

2. Описание мероприятий по благоустройству территории земельного участка.

Наименование мероприятий	№	Итого
Итого	375	375

3. Описание мероприятий по благоустройству территории земельного участка, расположенных на территории земельного участка.

Итого введено в эксплуатацию площади застроенных объектов недвижимости на территории земельного участка.

1. Описание и оценка в соответствии с требованиями законодательства Российской Федерации земельный участок, в котором осуществляется строительство объектов недвижимости.

2. Описание мероприятий по благоустройству территории земельного участка.

№ п/п	Наименование объектов недвижимости	Средняя стоимость объектов недвижимости	Итого
1	875		875

3. Описание мероприятий по благоустройству территории земельного участка, расположенных на территории земельного участка.

Итого введено в эксплуатацию площади застроенных объектов недвижимости на территории земельного участка.

4. Описание мероприятий по благоустройству территории земельного участка, расположенных на территории земельного участка.

Итого введено в эксплуатацию площади застроенных объектов недвижимости на территории земельного участка.

Наименование мероприятий	№	Итого
Итого	875	875

1. Описание и оценка в соответствии с требованиями законодательства Российской Федерации земельный участок, в котором осуществляется строительство объектов недвижимости.

№ п/п	Наименование объектов недвижимости	Средняя стоимость объектов недвижимости	Итого
1	1000		1000

2. Описание мероприятий по благоустройству территории земельного участка.

Итого введено в эксплуатацию площади застроенных объектов недвижимости на территории земельного участка.



1. Описание и оценка в соответствии с требованиями законодательства Российской Федерации земельный участок, в котором осуществляется строительство объектов недвижимости.

2. Описание мероприятий по благоустройству территории земельного участка.

Итого введено в эксплуатацию площади застроенных объектов недвижимости на территории земельного участка.

1. Описание и оценка в соответствии с требованиями законодательства Российской Федерации земельный участок, в котором осуществляется строительство объектов недвижимости.

2. Описание мероприятий по благоустройству территории земельного участка.

Итого введено в эксплуатацию площади застроенных объектов недвижимости на территории земельного участка.

Рисунок 3 Графическая часть постановления об образовании границ муниципальных территорий

Table with 3 columns: №, наименование, количество. Row 1: 1, Частично выделенная территория, образованной территорией, площадью 0,0000 кв. км, 1.



Рисунок 4 Графическая часть постановления об образовании границ муниципальных территорий

Содержание: 1 Область, район; 2 Районная администрация, муниципальное образование; 3 Бюджет; 4 Территориальное деление на муниципальные районы; 5 Районные центры; 6 Районный центр; 7 Районный центр; 8 Районный центр; 9 Районный центр; 10 Районный центр; 11 Районный центр; 12 Районный центр; 13 Районный центр; 14 Районный центр; 15 Районный центр; 16 Районный центр; 17 Районный центр.

1 Область, район

1.1 Область, район
1.2 Районная администрация, муниципальное образование
1.3 Бюджет
1.4 Территориальное деление на муниципальные районы
1.5 Районные центры
1.6 Районный центр
1.7 Районный центр
1.8 Районный центр
1.9 Районный центр
1.10 Районный центр

2 Районная администрация, муниципальное образование

2.1 Районная администрация, муниципальное образование
2.2 Бюджет
2.3 Территориальное деление на муниципальные районы
2.4 Районные центры
2.5 Районный центр
2.6 Районный центр
2.7 Районный центр
2.8 Районный центр
2.9 Районный центр
2.10 Районный центр

Table with 7 columns: №, наименование, площадь, население, бюджет, центры. Rows 1-10.

Видеофильм, описание границ муниципальных территорий и общей ситуации на территории.
Видеофильм, описание границ муниципальных территорий и общей ситуации на территории.

3 Бюджет

3.1 Бюджет
3.2 Районная администрация, муниципальное образование
3.3 Бюджет
3.4 Районная администрация, муниципальное образование
3.5 Бюджет
3.6 Районная администрация, муниципальное образование
3.7 Бюджет
3.8 Районная администрация, муниципальное образование
3.9 Бюджет
3.10 Районная администрация, муниципальное образование

4 Территориальное деление на муниципальные районы

4.1 Территориальное деление на муниципальные районы
4.2 Районная администрация, муниципальное образование
4.3 Бюджет
4.4 Территориальное деление на муниципальные районы
4.5 Районные центры
4.6 Районный центр
4.7 Районный центр
4.8 Районный центр
4.9 Районный центр
4.10 Районный центр

5 Районные центры

5.1 Районные центры
5.2 Районная администрация, муниципальное образование
5.3 Бюджет
5.4 Районные центры
5.5 Районная администрация, муниципальное образование
5.6 Бюджет
5.7 Районные центры
5.8 Районная администрация, муниципальное образование
5.9 Бюджет
5.10 Районные центры

6 Районные центры

Table with 3 columns: №, наименование, площадь. Rows 1-10.



Агентство территориального развития Республики Казахстан

ПРОЕКТ МЕЖОТЧЕТНОЙ ТЕРРИТОРИИ

Область: Выявление работ на участке проекта межотчетной территории под многоквартирным зданием с/п.п. расположенным по адресу: г.п. Тараз, д. 58.

20.014.02.1-0-11М

Лист 1 Графическая часть проекта межотчетной территории

Лист 2 Таблица учета земель межотчетной территории

Лист 3 Графическая часть проекта межотчетной территории

Лист 4 Таблица учета земель межотчетной территории



Лист 2 Таблица учета земель межотчетной территории

Лист 2 Таблица учета земель межотчетной территории

СОДЕРЖАНИЕ

- 1. Общие сведения о территории межотчетной территории, и ее местонахождение в границах территории...
2. Цели и задачи проекта межотчетной территории...
3. Описание территории межотчетной территории...
4. Описание границ территории межотчетной территории...
5. Описание границ территории межотчетной территории...
6. Описание границ территории межотчетной территории...
7. Описание границ территории межотчетной территории...
8. Описание границ территории межотчетной территории...

Лист 3 Графическая часть проекта межотчетной территории

Table with 2 columns: Наименование, Площадь

Лист 3 Графическая часть

Table with 3 columns: №, Категория, Площадь



Лист 4 Таблица учета земель межотчетной территории

Лист 4 Таблица учета земель межотчетной территории

1. Общие сведения о территории межотчетной территории, и ее местонахождение в границах территории

Table with 3 columns: №, Категория, Площадь

2. Цели и задачи проекта межотчетной территории

Table with 3 columns: №, Категория, Площадь

Лист 4 Таблица учета земель межотчетной территории

Лист 4 Таблица учета земель межотчетной территории

1. Общие сведения о территории межотчетной территории, и ее местонахождение в границах территории

1. Общие сведения о территории межотчетной территории, и ее местонахождение в границах территории...

2. Цели и задачи проекта межотчетной территории

Table with 3 columns: №, Категория, Площадь

Лист 5 Таблица учета земель межотчетной территории

Лист 5 Таблица учета земель межотчетной территории

Table with 3 columns: №, Категория, Площадь



Лист 5 Таблица учета земель межотчетной территории

Лист 5 Таблица учета земель межотчетной территории

1. Общие сведения о территории межотчетной территории, и ее местонахождение в границах территории...

Table with 3 columns: №, Категория, Площадь

ИНТЕРНАЦИОНАЛЬНЫЙ СОВЕТ
Департамент глобальной стратегии, политики, планирования и мониторинга
ПРИЛОЖЕНИЕ № 1
К ИТОГОВОМУ ОТЧЕТУ

№	Наименование	Статус	Комментарий
1
2

ИНТЕРНАЦИОНАЛЬНЫЙ СОВЕТ
Департамент глобальной стратегии, политики, планирования и мониторинга
ПРИЛОЖЕНИЕ № 1
К ИТОГОВОМУ ОТЧЕТУ

№	Наименование	Статус	Комментарий
1
2

ИНТЕРНАЦИОНАЛЬНЫЙ СОВЕТ
Департамент глобальной стратегии, политики, планирования и мониторинга
ПРИЛОЖЕНИЕ № 1
К ИТОГОВОМУ ОТЧЕТУ

№	Наименование	Статус	Комментарий
1
2

ИНТЕРНАЦИОНАЛЬНЫЙ СОВЕТ
Департамент глобальной стратегии, политики, планирования и мониторинга
ПРИЛОЖЕНИЕ № 1
К ИТОГОВОМУ ОТЧЕТУ

№	Наименование	Статус	Комментарий
1
2

ИНТЕРНАЦИОНАЛЬНЫЙ СОВЕТ
Департамент глобальной стратегии, политики, планирования и мониторинга
ПРИЛОЖЕНИЕ № 1
К ИТОГОВОМУ ОТЧЕТУ

№	Наименование	Статус	Комментарий
1
2

ИНТЕРНАЦИОНАЛЬНЫЙ СОВЕТ
Департамент глобальной стратегии, политики, планирования и мониторинга
ПРИЛОЖЕНИЕ № 1
К ИТОГОВОМУ ОТЧЕТУ

№	Наименование	Статус	Комментарий
1
2

ИНТЕРНАЦИОНАЛЬНЫЙ СОВЕТ
Департамент глобальной стратегии, политики, планирования и мониторинга
ПРИЛОЖЕНИЕ № 1
К ИТОГОВОМУ ОТЧЕТУ

№	Наименование	Статус	Комментарий
1
2

ПРИЛОЖЕНИЕ 2
ИТОГОВЫЙ ОТЧЕТ
ПОСРЕДСТВОМ КОТОРОГО ПРИНЯТЫ
РЕШЕНИЯ



International Council
1981-2021

В 2021 году Совет принял 12 решений по различным вопросам, связанным с деятельностью ЮНЕСКО. Решения касаются: 1) утверждения новых членов; 2) избрания членства в Комитете по вопросам культуры; 3) избрания членства в Комитете по вопросам образования, науки и культуры; 4) избрания членства в Комитете по вопросам спорта и физической культуры; 5) избрания членства в Комитете по вопросам информации и коммуникации; 6) избрания членства в Комитете по вопросам науки; 7) избрания членства в Комитете по вопросам культуры; 8) избрания членства в Комитете по вопросам образования, науки и культуры; 9) избрания членства в Комитете по вопросам спорта и физической культуры; 10) избрания членства в Комитете по вопросам информации и коммуникации; 11) избрания членства в Комитете по вопросам науки; 12) избрания членства в Комитете по вопросам культуры.

В соответствии со ст. 20 Устава ЮНЕСКО, Совет принял 12 решений по различным вопросам, связанным с деятельностью ЮНЕСКО. Решения касаются: 1) утверждения новых членов; 2) избрания членства в Комитете по вопросам культуры; 3) избрания членства в Комитете по вопросам образования, науки и культуры; 4) избрания членства в Комитете по вопросам спорта и физической культуры; 5) избрания членства в Комитете по вопросам информации и коммуникации; 6) избрания членства в Комитете по вопросам науки; 7) избрания членства в Комитете по вопросам культуры; 8) избрания членства в Комитете по вопросам образования, науки и культуры; 9) избрания членства в Комитете по вопросам спорта и физической культуры; 10) избрания членства в Комитете по вопросам информации и коммуникации; 11) избрания членства в Комитете по вопросам науки; 12) избрания членства в Комитете по вопросам культуры.

ИЗДАТЕЛЬСТВО «КАНАН»

Выпускный лист по учебному плану, утвержденному приказом Министерства образования Республики Беларусь от 27.05.2014 № 108/013

1	1	173	1	18	1	18		
2	1	173	1	18	1	18		
3	1	173	1	18	1	18		
4	1	173	1	18	1	18		
5	1	173	1	18	1	18		
6	1	173	1	18	1	18		
7	1	173	1	18	1	18		
8	1	173	1	18	1	18		
9	1	173	1	18	1	18		
10	1	173	1	18	1	18		
11	1	173	1	18	1	18		
12	1	173	1	18	1	18		
13	1	173	1	18	1	18		
14	1	173	1	18	1	18		
15	1	173	1	18	1	18		
16	1	173	1	18	1	18		
17	1	173	1	18	1	18		
18	1	173	1	18	1	18		
19	1	173	1	18	1	18		
20	1	173	1	18	1	18		
21	1	173	1	18	1	18		
22	1	173	1	18	1	18		
23	1	173	1	18	1	18		
24	1	173	1	18	1	18		
25	1	173	1	18	1	18		
26	1	173	1	18	1	18		
27	1	173	1	18	1	18		
28	1	173	1	18	1	18		
29	1	173	1	18	1	18		
30	1	173	1	18	1	18		

ИЗДАТЕЛЬСТВО «КАНАН»

Выпускный лист по учебному плану, утвержденному приказом Министерства образования Республики Беларусь от 27.05.2014 № 108/013

1	1	173	1	18	1	18		
2	1	173	1	18	1	18		
3	1	173	1	18	1	18		
4	1	173	1	18	1	18		
5	1	173	1	18	1	18		
6	1	173	1	18	1	18		
7	1	173	1	18	1	18		
8	1	173	1	18	1	18		
9	1	173	1	18	1	18		
10	1	173	1	18	1	18		
11	1	173	1	18	1	18		
12	1	173	1	18	1	18		
13	1	173	1	18	1	18		
14	1	173	1	18	1	18		
15	1	173	1	18	1	18		
16	1	173	1	18	1	18		
17	1	173	1	18	1	18		
18	1	173	1	18	1	18		
19	1	173	1	18	1	18		
20	1	173	1	18	1	18		
21	1	173	1	18	1	18		
22	1	173	1	18	1	18		
23	1	173	1	18	1	18		
24	1	173	1	18	1	18		
25	1	173	1	18	1	18		
26	1	173	1	18	1	18		
27	1	173	1	18	1	18		
28	1	173	1	18	1	18		
29	1	173	1	18	1	18		
30	1	173	1	18	1	18		

ИЗДАТЕЛЬСТВО «КАНАН»

Выпускной лист по учебному плану, утвержденному приказом Министерства образования Республики Беларусь от 27.05.2014 № 108/013

Державны І Навучальны Цэнтр «Беларускі дзяржаўны ўніверсітэт імя Янкі Смольнага»

Гродзенскі філіял

Г. Гродно, вул. Пераможцаў, 2

Тэл.: (8 015) 27 00 10, факс: (8 015) 27 00 11, электронная пошта: info@bdu.edu.by, stud@bdu.edu.by

Спецыяльнасць: **«Вылічальная тэхніка»**

Назва спецыяльнасці: **«Сістэмы кіравання аб'ектамі і працэсамі»**

Назва спецыяльнасці: **«Сістэмы кіравання аб'ектамі і працэсамі»**

Назва спецыяльнасці: **«Сістэмы кіравання аб'ектамі і працэсамі»**

Назва спецыяльнасці: **«Сістэмы кіравання аб'ектамі і працэсамі»**

Назва спецыяльнасці: **«Сістэмы кіравання аб'ектамі і працэсамі»**

Назва спецыяльнасці: **«Сістэмы кіравання аб'ектамі і працэсамі»**

Назва спецыяльнасці: **«Сістэмы кіравання аб'ектамі і працэсамі»**

Назва спецыяльнасці: **«Сістэмы кіравання аб'ектамі і працэсамі»**

Назва спецыяльнасці: **«Сістэмы кіравання аб'ектамі і працэсамі»**

Назва спецыяльнасці: **«Сістэмы кіравання аб'ектамі і працэсамі»**

Назва спецыяльнасці: **«Сістэмы кіравання аб'ектамі і працэсамі»**

1

2

3

4

5

6

7

8

9

10

11

12

13

14

15

16

17

18

19

20

21

22

23

24

25

26

27

28

29

30

31

32

33

34

35

36

37

38

39

40

41

42

43

44

45

46

47

48

49

50

1

2

3

4

5

6

7

8

9

10

11

12

13

14

15

16

17

18

19

20

21

22

23

24

25

26

27

28

29

30

31

32

33

34

35

36

37

38

39

40

41

42

43

44

45

46

47

48

49

50

1

2

3

4

5

6

7

8

9

10

11

12

13

14

15

16

17

18

19

20

21

22

23

24

25

26

27

28

29

30

31

32

33

34

35

36

37

38

39

40

41

42

43

44

45

46

47

48

49

50

1

2

3

4

5

6

7

8

9

10

11

12

13

14

15

16

17

18

19

20

21

22

23

24

25

26

27

28

29

30

31

32

33

34

35

36

37

38

39

40

41

42

43

44

45

46

47

48

49

50

1

2

3

4

5

6

7

8

9

10

11

12

13

14

15

16

17

18

19

20

21

22

23

24

25

26

27

28

29

30

31

32

33

34

35

36

37

38

39

40

41

42

43

44

45

46

47

48

49

50

1

2

3

4

5

6

7

8

9

10

11

12

13

14

15

16

17

18

19

20

21

22

23

24

25

26

27

28

29

30

31

32

33

34

35

36

37

38

39

40

41

42

43

44

45

46

47

48

49

50

№ 10

Итого: 10 листов

Листы: 10

Листы: 10

Листы: 10

№ 11

Итого: 11 листов

Листы: 11

Листы: 11

Листы: 11



№ 12

Итого: 12 листов

Листы: 12

Листы: 12

Листы: 12

№ 13

Итого: 13 листов

Листы: 13

Листы: 13

Листы: 13

№ 14

Итого: 14 листов

Листы: 14

Листы: 14

Листы: 14

№ 15

Итого: 15 листов

Листы: 15

Листы: 15

Листы: 15

№ 16

Итого: 16 листов

Листы: 16

Листы: 16

Листы: 16

№ 17

Итого: 17 листов

Листы: 17

Листы: 17

Листы: 17

№ 18

Итого: 18 листов

Листы: 18

Листы: 18

Листы: 18

№ 19

Итого: 19 листов

Листы: 19

Листы: 19

Листы: 19

№ 20

Итого: 20 листов

Листы: 20

Листы: 20

Листы: 20

№ 21

Итого: 21 листов

Листы: 21

Листы: 21

Листы: 21

№ 22

Итого: 22 листов

Листы: 22

Листы: 22

Листы: 22

№ 23

Итого: 23 листов

Листы: 23

Листы: 23

Листы: 23

№ 24

Итого: 24 листов

Листы: 24

Листы: 24

Листы: 24

№ 25

Итого: 25 листов

Листы: 25

Листы: 25

Листы: 25

113-30
ИЗВЕЩЕНИЕ ОБ ИТОГАХ РАБОТЫ КОЛЛЕГИИ ПО ПРАВАМ ЧЕЛОВЕКА
Содержание: 1. Анализ работы органов власти по исполнению Конституции РФ...

113-31
ИЗВЕЩЕНИЕ ОБ ИТОГАХ РАБОТЫ КОЛЛЕГИИ ПО ПРАВАМ ЧЕЛОВЕКА
Содержание: 1. Анализ работы органов власти по исполнению Конституции РФ...

113-32
ИЗВЕЩЕНИЕ ОБ ИТОГАХ РАБОТЫ КОЛЛЕГИИ ПО ПРАВАМ ЧЕЛОВЕКА
Содержание: 1. Анализ работы органов власти по исполнению Конституции РФ...

113-33
ИЗВЕЩЕНИЕ ОБ ИТОГАХ РАБОТЫ КОЛЛЕГИИ ПО ПРАВАМ ЧЕЛОВЕКА
Содержание: 1. Анализ работы органов власти по исполнению Конституции РФ...

113-34
ИЗВЕЩЕНИЕ ОБ ИТОГАХ РАБОТЫ КОЛЛЕГИИ ПО ПРАВАМ ЧЕЛОВЕКА
Содержание: 1. Анализ работы органов власти по исполнению Конституции РФ...

113-35
ИЗВЕЩЕНИЕ ОБ ИТОГАХ РАБОТЫ КОЛЛЕГИИ ПО ПРАВАМ ЧЕЛОВЕКА
Содержание: 1. Анализ работы органов власти по исполнению Конституции РФ...

113-36
ИЗВЕЩЕНИЕ ОБ ИТОГАХ РАБОТЫ КОЛЛЕГИИ ПО ПРАВАМ ЧЕЛОВЕКА
Содержание: 1. Анализ работы органов власти по исполнению Конституции РФ...

113-37
ИЗВЕЩЕНИЕ ОБ ИТОГАХ РАБОТЫ КОЛЛЕГИИ ПО ПРАВАМ ЧЕЛОВЕКА
Содержание: 1. Анализ работы органов власти по исполнению Конституции РФ...

113-38
ИЗВЕЩЕНИЕ ОБ ИТОГАХ РАБОТЫ КОЛЛЕГИИ ПО ПРАВАМ ЧЕЛОВЕКА
Содержание: 1. Анализ работы органов власти по исполнению Конституции РФ...

Объявление о государственной регистрации
ИЗВЕЩЕНИЕ ОБ ИТОГАХ РАБОТЫ КОЛЛЕГИИ ПО ПРАВАМ ЧЕЛОВЕКА
Содержание: 1. Анализ работы органов власти по исполнению Конституции РФ...

№ 1

Содержание №1 от 24 ноября 2021 года

№	Наименование издания	Дата выпуска	Классификация	Состояние
1	Содержание №1 от 24 ноября 2021 года	24.11.2021	100.00	100.00

№ 2

Содержание №2 от 24 ноября 2021 года

№	Наименование издания	Дата выпуска	Классификация	Состояние
1	Содержание №2 от 24 ноября 2021 года	24.11.2021	100.00	100.00

№ 3

Содержание №3 от 24 ноября 2021 года

№	Наименование издания	Дата выпуска	Классификация	Состояние
1	Содержание №3 от 24 ноября 2021 года	24.11.2021	100.00	100.00

№ 4

Содержание №4 от 24 ноября 2021 года

№	Наименование издания	Дата выпуска	Классификация	Состояние
1	Содержание №4 от 24 ноября 2021 года	24.11.2021	100.00	100.00

№ 5

Содержание №5 от 24 ноября 2021 года

№	Наименование издания	Дата выпуска	Классификация	Состояние
1	Содержание №5 от 24 ноября 2021 года	24.11.2021	100.00	100.00

№ 6

Содержание №6 от 24 ноября 2021 года

№	Наименование издания	Дата выпуска	Классификация	Состояние
1	Содержание №6 от 24 ноября 2021 года	24.11.2021	100.00	100.00

№ 7

Содержание №7 от 24 ноября 2021 года

№	Наименование издания	Дата выпуска	Классификация	Состояние
1	Содержание №7 от 24 ноября 2021 года	24.11.2021	100.00	100.00

Приложение к Канскому журналу, издаваемому при издательстве Канского государственного университета

Издательство Канского государственного университета

Канск, 2021

В журнале опубликованы материалы, подготовленные сотрудниками Канского государственного университета. Журнал является источником информации о научной деятельности университета и его сотрудников. Журнал публикует статьи, посвященные различным аспектам науки, культуры, искусства и спорта. Журнал является обязательным для чтения для всех сотрудников университета. Журнал публикуется ежеквартально. Журнал является источником информации о научной деятельности университета и его сотрудников. Журнал публикует статьи, посвященные различным аспектам науки, культуры, искусства и спорта. Журнал является обязательным для чтения для всех сотрудников университета. Журнал публикуется ежеквартально.

Содержание №7 от 24 ноября 2021 года

Содержание №7 от 24 ноября 2021 года

Содержание №7 от 24 ноября 2021 года

ВЫСШЕЕ ЗАДАНИЕ НА ПЕЧАТЬ
ИЗДАНИЕ: 2021 № 253 от 24 ноября 2021 года
Адрес: 301000, Канский район, Канский район, ул. Мухоморова, д. 25
ИД № 02/001/2018-00000-00000-00000

Table with 4 columns: No, Name, Position, and other details. Contains a list of names and their corresponding roles.

ВЫСШЕЕ ЗАДАНИЕ НА ПЕЧАТЬ
ИЗДАНИЕ: 2021 № 253 от 24 ноября 2021 года
Адрес: 301000, Канский район, Канский район, ул. Мухоморова, д. 25
ИД № 02/001/2018-00000-00000-00000

Table with 4 columns: No, Name, Position, and other details. Contains a list of names and their corresponding roles.

ВЫСШЕЕ ЗАДАНИЕ НА ПЕЧАТЬ
ИЗДАНИЕ: 2021 № 253 от 24 ноября 2021 года
Адрес: 301000, Канский район, Канский район, ул. Мухоморова, д. 25
ИД № 02/001/2018-00000-00000-00000

Приложение к Изданию №253 от 24 ноября 2021 года
ИЗДАНИЕ: 2021 № 253 от 24 ноября 2021 года
Адрес: 301000, Канский район, Канский район, ул. Мухоморова, д. 25
ИД № 02/001/2018-00000-00000-00000

ВЫСШЕЕ ЗАДАНИЕ НА ПЕЧАТЬ
ИЗДАНИЕ: 2021 № 253 от 24 ноября 2021 года
Адрес: 301000, Канский район, Канский район, ул. Мухоморова, д. 25
ИД № 02/001/2018-00000-00000-00000

Исходя из вышеизложенного, в целях обеспечения выполнения поставленных задач, а также в целях реализации мероприятий, предусмотренных в плане работы на 2022 год, предлагается утвердить следующие кандидатуры на должности заместителей: [List of names and positions]

ВЫСШЕЕ ЗАДАНИЕ НА ПЕЧАТЬ
ИЗДАНИЕ: 2021 № 253 от 24 ноября 2021 года
Адрес: 301000, Канский район, Канский район, ул. Мухоморова, д. 25
ИД № 02/001/2018-00000-00000-00000

Исходя из вышеизложенного, в целях обеспечения выполнения поставленных задач, а также в целях реализации мероприятий, предусмотренных в плане работы на 2022 год, предлагается утвердить следующие кандидатуры на должности заместителей: [List of names and positions]

ВЫСШЕЕ ЗАДАНИЕ НА ПЕЧАТЬ
ИЗДАНИЕ: 2021 № 253 от 24 ноября 2021 года
Адрес: 301000, Канский район, Канский район, ул. Мухоморова, д. 25
ИД № 02/001/2018-00000-00000-00000

Исходя из вышеизложенного, в целях обеспечения выполнения поставленных задач, а также в целях реализации мероприятий, предусмотренных в плане работы на 2022 год, предлагается утвердить следующие кандидатуры на должности заместителей: [List of names and positions]

ВЫСШЕЕ ЗАДАНИЕ НА ПЕЧАТЬ
ИЗДАНИЕ: 2021 № 253 от 24 ноября 2021 года
Адрес: 301000, Канский район, Канский район, ул. Мухоморова, д. 25
ИД № 02/001/2018-00000-00000-00000

Исходя из вышеизложенного, в целях обеспечения выполнения поставленных задач, а также в целях реализации мероприятий, предусмотренных в плане работы на 2022 год, предлагается утвердить следующие кандидатуры на должности заместителей: [List of names and positions]

ВЫСШЕЕ ЗАДАНИЕ НА ПЕЧАТЬ
ИЗДАНИЕ: 2021 № 253 от 24 ноября 2021 года
Адрес: 301000, Канский район, Канский район, ул. Мухоморова, д. 25
ИД № 02/001/2018-00000-00000-00000

Исходя из вышеизложенного, в целях обеспечения выполнения поставленных задач, а также в целях реализации мероприятий, предусмотренных в плане работы на 2022 год, предлагается утвердить следующие кандидатуры на должности заместителей: [List of names and positions]

ВЫСШЕЕ ЗАДАНИЕ НА ПЕЧАТЬ
ИЗДАНИЕ: 2021 № 253 от 24 ноября 2021 года
Адрес: 301000, Канский район, Канский район, ул. Мухоморова, д. 25
ИД № 02/001/2018-00000-00000-00000

Исходя из вышеизложенного, в целях обеспечения выполнения поставленных задач, а также в целях реализации мероприятий, предусмотренных в плане работы на 2022 год, предлагается утвердить следующие кандидатуры на должности заместителей: [List of names and positions]

Лист № 1
Итого листов 10



Лист № 2
Итого листов 10

1 Общие сведения
Цели проекта
Проектная организация
Место проектной документации
Нормативные акты
Цель проекта

Лист № 3
Итого листов 10

2 Параметры проектируемого здания, максимальный размер территории
Таблица параметров проектируемого здания

Table with 5 columns: No, Номер здания, Площадь здания, Вид застройки, Вид использования территории, Площадь участка. It lists parameters for buildings 1, 4, 5, and 6.

3 Параметры благоустройства территории
Степень благоустройства территории

СОДЕРЖАНИЕ
1 Общие сведения 13
2 Параметры проектируемого здания, максимальный размер территории 15
3 Параметры благоустройства территории 19
4 Задача благоустройства территории 23
5 Проектная А. Технические условия на выполнение работ по благоустройству территории 29
6 Проектная Б. Планировка двора, благоустройство территории 30
7 Проектная В. Содержание проектной части проекта благоустройства территории с. Планировка территории и благоустройство территории 40

Лист № 4
Итого листов 10

4 Задача благоустройства территории, виды и условия использования территории
Цели благоустройства территории
Объекты благоустройства территории
Условия благоустройства территории

Лист № 5
Итого листов 10

5 Проектная А. Технические условия на выполнение работ по благоустройству территории
Цели благоустройства территории
Объекты благоустройства территории
Условия благоустройства территории

Лист № 6
Итого листов 10

6 Проектная Б. Планировка двора, благоустройство территории
Цели благоустройства территории
Объекты благоустройства территории
Условия благоустройства территории

Лист № 7
Итого листов 10

График № 7. Графическая часть проекта зонирования территории. Содержание: 1. Общие положения, 2. Территория, связанная с границами образования земельных участков...

График № 7. Таблица в столбцах с описанием образования земельных участков, с указанием зонированной территории по категориям.

График № 7. Таблицы характеристик зон образования земельных участков (ЖС, ИЖС) по категориям назначения.

График № 7. Таблицы характеристик зон образования земельных участков (ЖС, ИЖС) по категориям назначения (продолжение).

График № 7. Таблица в столбцах с описанием образования земельных участков, с указанием зонированной территории по категориям (продолжение).

График № 7. Таблицы характеристик зон образования земельных участков (ЖС, ИЖС) по категориям назначения (продолжение).

График № 7. Таблицы характеристик зон образования земельных участков (ЖС, ИЖС) по категориям назначения (продолжение).

График № 7. Таблица в столбцах с описанием образования земельных участков, с указанием зонированной территории по категориям (продолжение).



График № 7. Таблицы характеристик зон образования земельных участков (ЖС, ИЖС) по категориям назначения (продолжение).

График № 7. Таблица в столбцах с описанием образования земельных участков, с указанием зонированной территории по категориям (продолжение).



№		Имя		Инициалы	Возраст
1	27	Иванов	Иван	И.И.	28
2	28	Петров	Петр	П.П.	29
3	29	Сидоров	Сидор	С.С.	30
4	30	Михайлов	Михаил	М.М.	31
5	31	Куликов	Куликов	К.К.	32
6	32	Левин	Левин	Л.Л.	33
7	33	Новиков	Новиков	Н.Н.	34
8	34	Смирнов	Смирнов	С.С.	35
9	35	Воробей	Воробей	В.В.	36
10	36	Иванов	Иванов	И.И.	37
11	37	Петров	Петров	П.П.	38
12	38	Сидоров	Сидоров	С.С.	39
13	39	Михайлов	Михайлов	М.М.	40
14	40	Куликов	Куликов	К.К.	41
15	41	Левин	Левин	Л.Л.	42
16	42	Новиков	Новиков	Н.Н.	43
17	43	Смирнов	Смирнов	С.С.	44
18	44	Воробей	Воробей	В.В.	45
19	45	Иванов	Иванов	И.И.	46
20	46	Петров	Петров	П.П.	47
21	47	Сидоров	Сидоров	С.С.	48
22	48	Михайлов	Михайлов	М.М.	49
23	49	Куликов	Куликов	К.К.	50
24	50	Левин	Левин	Л.Л.	51
25	51	Новиков	Новиков	Н.Н.	52
26	52	Смирнов	Смирнов	С.С.	53
27	53	Воробей	Воробей	В.В.	54
28	54	Иванов	Иванов	И.И.	55
29	55	Петров	Петров	П.П.	56
30	56	Сидоров	Сидоров	С.С.	57
31	57	Михайлов	Михайлов	М.М.	58
32	58	Куликов	Куликов	К.К.	59
33	59	Левин	Левин	Л.Л.	60
34	60	Новиков	Новиков	Н.Н.	61
35	61	Смирнов	Смирнов	С.С.	62
36	62	Воробей	Воробей	В.В.	63
37	63	Иванов	Иванов	И.И.	64
38	64	Петров	Петров	П.П.	65
39	65	Сидоров	Сидоров	С.С.	66
40	66	Михайлов	Михайлов	М.М.	67
41	67	Куликов	Куликов	К.К.	68
42	68	Левин	Левин	Л.Л.	69
43	69	Новиков	Новиков	Н.Н.	70
44	70	Смирнов	Смирнов	С.С.	71
45	71	Воробей	Воробей	В.В.	72
46	72	Иванов	Иванов	И.И.	73
47	73	Петров	Петров	П.П.	74
48	74	Сидоров	Сидоров	С.С.	75
49	75	Михайлов	Михайлов	М.М.	76
50	76	Куликов	Куликов	К.К.	77
51	77	Левин	Левин	Л.Л.	78
52	78	Новиков	Новиков	Н.Н.	79
53	79	Смирнов	Смирнов	С.С.	80
54	80	Воробей	Воробей	В.В.	81
55	81	Иванов	Иванов	И.И.	82
56	82	Петров	Петров	П.П.	83
57	83	Сидоров	Сидоров	С.С.	84
58	84	Михайлов	Михайлов	М.М.	85
59	85	Куликов	Куликов	К.К.	86
60	86	Левин	Левин	Л.Л.	87
61	87	Новиков	Новиков	Н.Н.	88
62	88	Смирнов	Смирнов	С.С.	89
63	89	Воробей	Воробей	В.В.	90
64	90	Иванов	Иванов	И.И.	91
65	91	Петров	Петров	П.П.	92
66	92	Сидоров	Сидоров	С.С.	93
67	93	Михайлов	Михайлов	М.М.	94
68	94	Куликов	Куликов	К.К.	95
69	95	Левин	Левин	Л.Л.	96
70	96	Новиков	Новиков	Н.Н.	97
71	97	Смирнов	Смирнов	С.С.	98
72	98	Воробей	Воробей	В.В.	99
73	99	Иванов	Иванов	И.И.	100

Подпись: _____

№	Имя	Инициалы	Возраст
1	Иванов	И.И.	28
2	Петров	П.П.	29
3	Сидоров	С.С.	30
4	Михайлов	М.М.	31
5	Куликов	К.К.	32
6	Левин	Л.Л.	33
7	Новиков	Н.Н.	34
8	Смирнов	С.С.	35
9	Воробей	В.В.	36
10	Иванов	И.И.	37
11	Петров	П.П.	38
12	Сидоров	С.С.	39
13	Михайлов	М.М.	40
14	Куликов	К.К.	41
15	Левин	Л.Л.	42
16	Новиков	Н.Н.	43
17	Смирнов	С.С.	44
18	Воробей	В.В.	45
19	Иванов	И.И.	46
20	Петров	П.П.	47
21	Сидоров	С.С.	48
22	Михайлов	М.М.	49
23	Куликов	К.К.	50
24	Левин	Л.Л.	51
25	Новиков	Н.Н.	52
26	Смирнов	С.С.	53
27	Воробей	В.В.	54
28	Иванов	И.И.	55
29	Петров	П.П.	56
30	Сидоров	С.С.	57
31	Михайлов	М.М.	58
32	Куликов	К.К.	59
33	Левин	Л.Л.	60
34	Новиков	Н.Н.	61
35	Смирнов	С.С.	62
36	Воробей	В.В.	63
37	Иванов	И.И.	64
38	Петров	П.П.	65
39	Сидоров	С.С.	66
40	Михайлов	М.М.	67
41	Куликов	К.К.	68
42	Левин	Л.Л.	69
43	Новиков	Н.Н.	70
44	Смирнов	С.С.	71
45	Воробей	В.В.	72
46	Иванов	И.И.	73
47	Петров	П.П.	74
48	Сидоров	С.С.	75
49	Михайлов	М.М.	76
50	Куликов	К.К.	77
51	Левин	Л.Л.	78
52	Новиков	Н.Н.	79
53	Смирнов	С.С.	80
54	Воробей	В.В.	81
55	Иванов	И.И.	82
56	Петров	П.П.	83
57	Сидоров	С.С.	84
58	Михайлов	М.М.	85
59	Куликов	К.К.	86
60	Левин	Л.Л.	87
61	Новиков	Н.Н.	88
62	Смирнов	С.С.	89
63	Воробей	В.В.	90
64	Иванов	И.И.	91
65	Петров	П.П.	92
66	Сидоров	С.С.	93
67	Михайлов	М.М.	94
68	Куликов	К.К.	95
69	Левин	Л.Л.	96
70	Новиков	Н.Н.	97
71	Смирнов	С.С.	98
72	Воробей	В.В.	99
73	Иванов	И.И.	100

Подпись: _____

Удостоверение личности

Подпись: _____

Инициалы: И.И.

Возраст: 28 лет

Подпись: _____

Удостоверение личности

Подпись: _____

Инициалы: И.И.

Возраст: 29 лет

Подпись: _____

Удостоверение личности

Подпись: _____

Инициалы: П.П.

Возраст: 30 лет

Подпись: _____

Удостоверение личности

Подпись: _____

Инициалы: С.С.

Возраст: 31 лет

Подпись: _____

Удостоверение личности

Подпись: _____

Инициалы: М.М.

Возраст: 32 лет

Подпись: _____

Удостоверение личности

Подпись: _____

Инициалы: К.К.

Возраст: 33 лет

Подпись: _____

Удостоверение личности

Подпись: _____

Инициалы: Л.Л.

Возраст: 34 лет

Подпись: _____

Итого: 104,78

1	1800	1800	1800	1800	1800
2	1800	1800	1800	1800	1800
3	1800	1800	1800	1800	1800
4	1800	1800	1800	1800	1800
5	1800	1800	1800	1800	1800
6	1800	1800	1800	1800	1800
7	1800	1800	1800	1800	1800
8	1800	1800	1800	1800	1800
9	1800	1800	1800	1800	1800
10	1800	1800	1800	1800	1800

Итого: 104,78

11	1800	1800	1800	1800	1800
12	1800	1800	1800	1800	1800
13	1800	1800	1800	1800	1800
14	1800	1800	1800	1800	1800
15	1800	1800	1800	1800	1800
16	1800	1800	1800	1800	1800
17	1800	1800	1800	1800	1800
18	1800	1800	1800	1800	1800
19	1800	1800	1800	1800	1800
20	1800	1800	1800	1800	1800

Итого: 104,78

21	1800	1800	1800	1800	1800
22	1800	1800	1800	1800	1800
23	1800	1800	1800	1800	1800
24	1800	1800	1800	1800	1800
25	1800	1800	1800	1800	1800
26	1800	1800	1800	1800	1800
27	1800	1800	1800	1800	1800
28	1800	1800	1800	1800	1800
29	1800	1800	1800	1800	1800
30	1800	1800	1800	1800	1800

Итого: 104,78

31	1800	1800	1800	1800	1800
32	1800	1800	1800	1800	1800
33	1800	1800	1800	1800	1800
34	1800	1800	1800	1800	1800
35	1800	1800	1800	1800	1800
36	1800	1800	1800	1800	1800
37	1800	1800	1800	1800	1800
38	1800	1800	1800	1800	1800
39	1800	1800	1800	1800	1800
40	1800	1800	1800	1800	1800

Итого: 104,78

41	1800	1800	1800	1800	1800
42	1800	1800	1800	1800	1800
43	1800	1800	1800	1800	1800
44	1800	1800	1800	1800	1800
45	1800	1800	1800	1800	1800
46	1800	1800	1800	1800	1800
47	1800	1800	1800	1800	1800
48	1800	1800	1800	1800	1800
49	1800	1800	1800	1800	1800
50	1800	1800	1800	1800	1800

Титульный лист документа с логотипом, адресом, названием и контактными данными. Включает заголовок, контактную информацию и краткое содержание документа.

В соответствии со ст. 15 Конституции РФ...

Эта статья посвящена правовым аспектам деятельности государственных органов в сфере управления. Автор анализирует конституционные основы административного права, рассматривая принципы законности, подотчетности и ответственности государственных служащих. Приводятся конкретные примеры из законодательства и практики государственного управления, связанные с реализацией полномочий исполнительных органов власти.

В соответствии со ст. 15 Конституции РФ...

В данной статье рассматриваются вопросы правового статуса государственных органов и их взаимодействие. Автор подробно разбирает нормы Конституции Российской Федерации, регулирующие организацию государственного управления. Особое внимание уделяется принципам разделения властей и координации деятельности исполнительных, законодательных и судебных органов. Также затрагиваются вопросы ответственности публичных служащих.

В соответствии со ст. 15 Конституции РФ...

Эта статья посвящена правовым основам деятельности государственных органов в сфере управления. Автор анализирует конституционные основы административного права, рассматривая принципы законности, подотчетности и ответственности государственных служащих. Приводятся конкретные примеры из законодательства и практики государственного управления, связанные с реализацией полномочий исполнительных органов власти.

Лист 10

Лист 10

Лист 10

Именованной работы по договору подряда в соответствии со спецификацией к договору подряда от 14.11.2021 г. № 410212001310001

Именованной работы по договору подряда в соответствии со спецификацией к договору подряда от 14.11.2021 г. № 410212001310001

Именованной работы по договору подряда в соответствии со спецификацией к договору подряда от 14.11.2021 г. № 410212001310001

Информацией об исполнении обязательств, обязательствам кредиторской обязанности и возврата аванса по обязательствам...

Генеральный директор ООО «Канский Вестник» (ИНН 67-06-02834) (ОГРН 1026700040000)

Генеральный директор ООО «Канский Вестник» (ИНН 67-06-02834) (ОГРН 1026700040000)

В соответствии со ст. 18 Федерального закона № 75-ФЗ в связи с тем, что...

Генеральный директор ООО «Канский Вестник» (ИНН 67-06-02834) (ОГРН 1026700040000)

Генеральный директор ООО «Канский Вестник» (ИНН 67-06-02834) (ОГРН 1026700040000)

Лист 11

Лист 11

Лист 11

Именованной работы по договору подряда в соответствии со спецификацией к договору подряда от 14.11.2021 г. № 410212001310001

Именованной работы по договору подряда в соответствии со спецификацией к договору подряда от 14.11.2021 г. № 410212001310001

Именованной работы по договору подряда в соответствии со спецификацией к договору подряда от 14.11.2021 г. № 410212001310001

Именованной работы по договору подряда в соответствии со спецификацией к договору подряда от 14.11.2021 г. № 410212001310001

Именованной работы по договору подряда в соответствии со спецификацией к договору подряда от 14.11.2021 г. № 410212001310001

Table with columns: №, наименование, количество, цена. Contains detailed data for the contract items.

Лист 12

Лист 12

Лист 12

Именованной работы по договору подряда в соответствии со спецификацией к договору подряда от 14.11.2021 г. № 410212001310001

Именованной работы по договору подряда в соответствии со спецификацией к договору подряда от 14.11.2021 г. № 410212001310001

Именованной работы по договору подряда в соответствии со спецификацией к договору подряда от 14.11.2021 г. № 410212001310001

Именованной работы по договору подряда в соответствии со спецификацией к договору подряда от 14.11.2021 г. № 410212001310001

Table with columns: №, наименование, количество, цена. Contains detailed data for the contract items.

Table with columns: №, наименование, количество, цена. Contains detailed data for the contract items.

Лист 13

Лист 13

Лист 13

Именованной работы по договору подряда в соответствии со спецификацией к договору подряда от 14.11.2021 г. № 410212001310001

Именованной работы по договору подряда в соответствии со спецификацией к договору подряда от 14.11.2021 г. № 410212001310001

Именованной работы по договору подряда в соответствии со спецификацией к договору подряда от 14.11.2021 г. № 410212001310001

Именованной работы по договору подряда в соответствии со спецификацией к договору подряда от 14.11.2021 г. № 410212001310001

Table with columns: №, наименование, количество, цена. Contains detailed data for the contract items.

Table with columns: №, наименование, количество, цена. Contains detailed data for the contract items.

№ 4. Итоговые данные по разделу 1

Величина работ по разделу 1 (в том числе по разделу 1.1) по состоянию на 31.12.2020 г. в руб. (тысяч руб.) в 2020 г. (Ф.И.О.И.П.И.А.):

1 Перечень и описание в границах объектов размещения объектов размещения, а также наименование объектов размещения

Table with 3 columns: № объекта размещения, Типовой номер объекта размещения, Площадь размещения объектов размещения, кв.м.

Коэффициент трансформации между объектами размещения объектов размещения в МНС (АИ)

Table with 3 columns: Объекты размещения объектов размещения, И, У.

Table with 3 columns: Объекты размещения объектов размещения, И, У.

№ 7. Итоговые данные по разделу 2

Величина работ по разделу 2 (в том числе по разделу 2.1) по состоянию на 31.12.2020 г. в руб. (тысяч руб.) в 2020 г. (Ф.И.О.И.П.И.А.):

Раздел 2 Границы и часть территории по объектам размещения объектов размещения территории

Table with 2 columns: № объекта размещения, Площадь размещения объектов размещения, кв.м.

№ 7. Итоговые данные по разделу 3

Величина работ по разделу 3 (в том числе по разделу 3.1) по состоянию на 31.12.2020 г. в руб. (тысяч руб.) в 2020 г. (Ф.И.О.И.П.И.А.):

1 Общие данные

Цели проекта. Описание мероприятий, осуществляемых в границах объектов размещения объектов размещения, в том числе по разделу 3.1.

№ 7. Итоговые данные по разделу 4

Величина работ по разделу 4 (в том числе по разделу 4.1) по состоянию на 31.12.2020 г. в руб. (тысяч руб.) в 2020 г. (Ф.И.О.И.П.И.А.):

4 Земля либо отдельные участки территории, земля и участки и участки или отдельные участки территории

Описание информации Министерства земельных и имущественных отношений Свердловской области при обращении в ИТН-КП (Ф.И.О.И.П.И.А.):

№ 5. Итоговые данные по разделу 1

Величина работ по разделу 1 (в том числе по разделу 1.1) по состоянию на 31.12.2020 г. в руб. (тысяч руб.) в 2020 г. (Ф.И.О.И.П.И.А.):

2 Перечень и описание в границах объектов размещения объектов размещения, а также наименование объектов размещения, а также наименование объектов размещения

В границах территории, в том числе земельной территории, расположенной в границах территории, в том числе по разделу 2.1.

Коэффициент трансформации между объектами размещения объектов размещения в МНС (АИ)

Table with 3 columns: Объекты размещения объектов размещения, И, У.

Table with 3 columns: Объекты размещения объектов размещения, И, У.

№ 6. Итоговые данные по разделу 2

Величина работ по разделу 2 (в том числе по разделу 2.1) по состоянию на 31.12.2020 г. в руб. (тысяч руб.) в 2020 г. (Ф.И.О.И.П.И.А.):

Раздел 2 Границы и часть территории по объектам размещения объектов размещения территории



№ 6. Итоговые данные по разделу 3

Величина работ по разделу 3 (в том числе по разделу 3.1) по состоянию на 31.12.2020 г. в руб. (тысяч руб.) в 2020 г. (Ф.И.О.И.П.И.А.):

7 Перечень земельных объектов размещения, находящихся в собственности, в том числе по разделу 3.1

Table with 5 columns: № объекта размещения, Площадь объекта размещения, кв.м., Вид объекта размещения, Вид собственности, Площадь участка, кв.м., Вид участка.

3 Перечень объектов размещения объектов размещения

Table with 7 columns: № объекта размещения, Вид объекта размещения, Вид собственности, Площадь участка, кв.м., Вид участка, Вид объекта размещения, Вид собственности.

Коэффициент трансформации между объектами размещения объектов размещения в МНС (АИ)

Описание информации Министерства земельных и имущественных отношений Свердловской области при обращении в ИТН-КП (Ф.И.О.И.П.И.А.):

№ 4. Итоговые данные по разделу 1

Величина работ по разделу 1 (в том числе по разделу 1.1) по состоянию на 31.12.2020 г. в руб. (тысяч руб.) в 2020 г. (Ф.И.О.И.П.И.А.):

8 Сведения о границах территории, в том числе по разделу 1.1

В границах территории, в том числе по разделу 2.1.

Коэффициент трансформации между объектами размещения объектов размещения в МНС (АИ)

Table with 3 columns: Объекты размещения объектов размещения, И, У.

Table with 3 columns: Объекты размещения объектов размещения, И, У.

№ 5. Итоговые данные по разделу 2

Величина работ по разделу 2 (в том числе по разделу 2.1) по состоянию на 31.12.2020 г. в руб. (тысяч руб.) в 2020 г. (Ф.И.О.И.П.И.А.):

Раздел 2 Границы и часть территории по объектам размещения объектов размещения территории

Table with 2 columns: № объекта размещения, Площадь размещения объектов размещения, кв.м.

№ 5. Итоговые данные по разделу 3

Величина работ по разделу 3 (в том числе по разделу 3.1) по состоянию на 31.12.2020 г. в руб. (тысяч руб.) в 2020 г. (Ф.И.О.И.П.И.А.):

4 Земля либо отдельные участки территории, земля и участки и участки или отдельные участки территории

Описание информации Министерства земельных и имущественных отношений Свердловской области при обращении в ИТН-КП (Ф.И.О.И.П.И.А.):





Областное государственное учреждение «ИНТЕРРАСТ»

Защита - Территория природоохранного назначения

ПРОЕКТ МЕЖЕВАНИЯ ТЕРРИТОРИИ

Объект: Выполнение работ по разработке проекта межевания территории для землеустройства земель лесного фонда, расположенных по адресу: ул. Парусная Канжарк, д. 48, ул. 20 лет РККСМ, д. 25, ул. Горького, д. 45.

20024-02.1.34-10М

Лист 1. Графическая часть проекта межевания территории

Лист 2. Таблица кадастровых номеров земельных участков

Лист 3. Таблица кадастровых номеров объектов недвижимости

Лист 4. Таблица кадастровых номеров объектов недвижимости

Степень: 001



Областное государственное учреждение «ИНТЕРРАСТ»

Защита - Территория природоохранного назначения

ПРОЕКТ МЕЖЕВАНИЯ ТЕРРИТОРИИ

Объект: Выполнение работ по разработке проекта межевания территории для землеустройства земель лесного фонда, расположенных по адресу: ул. Парусная Канжарк, д. 48, ул. 20 лет РККСМ, д. 25, ул. Горького, д. 45.

20024-02.1.34-10М

Лист 1. Графическая часть проекта межевания территории

Лист 2. Таблица кадастровых номеров земельных участков

Лист 3. Таблица кадастровых номеров объектов недвижимости

Лист 4. Таблица кадастровых номеров объектов недвижимости



Степень: 001

Table with 2 columns: No. and Name. Row 1: 1, Проект межевания территории

Лист 1. Графическая часть

Table with 3 columns: No., Name, and Date. Row 1: 1, Проект межевания территории, 2021.11.24




Table with 2 columns: No. and Name. Row 1: 1, Проект межевания территории

Лист 2. Таблица кадастровых номеров земельных участков

1. Территория в границах и за пределами границ земельных участков, в том числе, подлежащая изъятию для государственных нужд Республики Казахстан, в том числе для государственных нужд Республики Казахстан, в том числе для государственных нужд Республики Казахстан...

Table with 2 columns: No. and Name. Row 1: 1, Проект межевания территории

Лист 3. Таблица кадастровых номеров объектов недвижимости

Table with 4 columns: No., Cadastral number, Name, and Date. Row 1: 1, 20024-02.1.34-10М, Проект межевания территории, 2021.11.24

Table with 3 columns: No., Name, and Date. Row 1: 1, Проект межевания территории, 2021.11.24

Table with 3 columns: No., Name, and Date. Row 1: 1, Проект межевания территории, 2021.11.24

Лист 4. Таблица кадастровых номеров объектов недвижимости

Table with 4 columns: No., Cadastral number, Name, and Date. Row 1: 1, 20024-02.1.34-10М, Проект межевания территории, 2021.11.24

Table with 3 columns: No., Name, and Date. Row 1: 1, Проект межевания территории, 2021.11.24

Table with 2 columns: No. and Name. Row 1: 1, Проект межевания территории

Table with 3 columns: No., Name, and Date. Row 1: 1, Проект межевания территории, 2021.11.24

Table with 3 columns: No., Name, and Date. Row 1: 1, Проект межевания территории, 2021.11.24

Table with 3 columns: No., Name, and Date. Row 1: 1, Проект межевания территории, 2021.11.24

Table with 2 columns: No. and Name. Row 1: 1, Проект межевания территории

Table with 3 columns: No., Name, and Date. Row 1: 1, Проект межевания территории, 2021.11.24

Table with 3 columns: No., Name, and Date. Row 1: 1, Проект межевания территории, 2021.11.24

Table with 3 columns: No., Name, and Date. Row 1: 1, Проект межевания территории, 2021.11.24

Table with 3 columns: No., Name, and Date. Row 1: 1, Проект межевания территории, 2021.11.24

Table with 3 columns: No., Name, and Date. Row 1: 1, Проект межевания территории, 2021.11.24

Table with 3 columns: No., Name, and Date. Row 1: 1, Проект межевания территории, 2021.11.24

1
2
3
4
5
6
7
8
9
10
11
12
13
14
15
16
17
18
19
20
21
22
23
24
25
26
27
28
29
30
31
32
33
34
35
36
37
38
39
40
41
42
43
44
45
46
47
48
49
50
51
52
53
54
55
56
57
58
59
60
61
62
63
64
65
66
67
68
69
70
71
72
73
74
75
76
77
78
79
80
81
82
83
84
85
86
87
88
89
90
91
92
93
94
95
96
97
98
99
100

1
2
3
4
5
6
7
8
9
10
11
12
13
14
15
16
17
18
19
20
21
22
23
24
25
26
27
28
29
30
31
32
33
34
35
36
37
38
39
40
41
42
43
44
45
46
47
48
49
50
51
52
53
54
55
56
57
58
59
60
61
62
63
64
65
66
67
68
69
70
71
72
73
74
75
76
77
78
79
80
81
82
83
84
85
86
87
88
89
90
91
92
93
94
95
96
97
98
99
100

1
2
3
4
5
6
7
8
9
10
11
12
13
14
15
16
17
18
19
20
21
22
23
24
25
26
27
28
29
30
31
32
33
34
35
36
37
38
39
40
41
42
43
44
45
46
47
48
49
50
51
52
53
54
55
56
57
58
59
60
61
62
63
64
65
66
67
68
69
70
71
72
73
74
75
76
77
78
79
80
81
82
83
84
85
86
87
88
89
90
91
92
93
94
95
96
97
98
99
100

1
2
3
4
5
6
7
8
9
10
11
12
13
14
15
16
17
18
19
20
21
22
23
24
25
26
27
28
29
30
31
32
33
34
35
36
37
38
39
40
41
42
43
44
45
46
47
48
49
50
51
52
53
54
55
56
57
58
59
60
61
62
63
64
65
66
67
68
69
70
71
72
73
74
75
76
77
78
79
80
81
82
83
84
85
86
87
88
89
90
91
92
93
94
95
96
97
98
99
100

1
2
3
4
5
6
7
8
9
10
11
12
13
14
15
16
17
18
19
20
21
22
23
24
25
26
27
28
29
30
31
32
33
34
35
36
37
38
39
40
41
42
43
44
45
46
47
48
49
50
51
52
53
54
55
56
57
58
59
60
61
62
63
64
65
66
67
68
69
70
71
72
73
74
75
76
77
78
79
80
81
82
83
84
85
86
87
88
89
90
91
92
93
94
95
96
97
98
99
100

1
2
3
4
5
6
7
8
9
10
11
12
13
14
15
16
17
18
19
20
21
22
23
24
25
26
27
28
29
30
31
32
33
34
35
36
37
38
39
40
41
42
43
44
45
46
47
48
49
50
51
52
53
54
55
56
57
58
59
60
61
62
63
64
65
66
67
68
69
70
71
72
73
74
75
76
77
78
79
80
81
82
83
84
85
86
87
88
89
90
91
92
93
94
95
96
97
98
99
100

1
2
3
4
5
6
7
8
9
10
11
12
13
14
15
16
17
18
19
20
21
22
23
24
25
26
27
28
29
30
31
32
33
34
35
36
37
38
39
40
41
42
43
44
45
46
47
48
49
50
51
52
53
54
55
56
57
58
59
60
61
62
63
64
65
66
67
68
69
70
71
72
73
74
75
76
77
78
79
80
81
82
83
84
85
86
87
88
89
90
91
92
93
94
95
96
97
98
99
100

1
2
3
4
5
6
7
8
9
10
11
12
13
14
15
16
17
18
19
20
21
22
23
24
25
26
27
28
29
30
31
32
33
34
35
36
37
38
39
40
41
42
43
44
45
46
47
48
49
50
51
52
53
54
55
56
57
58
59
60
61
62
63
64
65
66
67
68
69
70
71
72
73
74
75
76
77
78
79
80
81
82
83
84
85
86
87
88
89
90
91
92
93
94
95
96
97
98
99
100

1
2
3
4
5
6
7
8
9
10
11
12
13
14
15
16
17
18
19
20
21
22
23
24
25
26
27
28
29
30
31
32
33
34
35
36
37
38
39
40
41
42
43
44
45
46
47
48
49
50
51
52
53
54
55
56
57
58
59
60
61
62
63
64
65
66
67
68
69
70
71
72
73
74
75
76
77
78
79
80
81
82
83
84
85
86
87
88
89
90
91
92
93
94
95
96
97
98
99
100



Приложение 4. Территориальное планирование на территории города Канского района

ОБЪЕДИНЕНИЕ

1. Общие данные: 1
 2. Параметры структуры земельного участка: 2
 3. Виды земель (земельный участок) (территория) и вид и видовой состав земельных участков: 3
 4. Параметры 4. Территориальное планирование на территории города Канского района: 4
 5. Параметры 5. Общие данные, касающиеся территории: 5
 6. Параметры 6. Территориальное планирование на территории города Канского района: 6
 7. Параметры 7. Территориальное планирование на территории города Канского района: 7

1. Общие данные

Местоположение:
 Территория расположена в границах территории административного района (район) Канского района.

Целевое назначение:
 Объекты в границах территории (ИНТЕРНАЦИОНАЛЬНЫЙ АЭРОПОРТ).

Масштаб (указан) земельного участка: Масштаб земельного участка не определен.

Историческая информация: Территория расположена на территории города Канского района.

Цели проекта: Проектное планирование территории (территория) и видовой состав земельных участков.

Источники информации: 1. Сторона 4. Территориальное планирование на территории города Канского района.

Правовое регулирование: Земельный кодекс Российской Федерации, Градостроительный кодекс Российской Федерации, Федеральный закон от 28.07.2017 № 170-ФЗ «О внесении изменений в Федеральный закон от 28.07.2017 № 170-ФЗ и в другие законодательные акты Российской Федерации».

1. Параметры структуры земельного участка

Сторона 1. Территориальное планирование на территории города Канского района.

Сторона 2. Территориальное планирование на территории города Канского района.

Сторона 3. Территориальное планирование на территории города Канского района.

Сторона 4. Территориальное планирование на территории города Канского района.

Сторона 5. Территориальное планирование на территории города Канского района.

Сторона 6. Территориальное планирование на территории города Канского района.

Сторона 7. Территориальное планирование на территории города Канского района.

2. Виды земель (земельный участок) (территория) и вид и видовой состав земельных участков

Сторона 1. Территориальное планирование на территории города Канского района.

Сторона 2. Территориальное планирование на территории города Канского района.

Сторона 3. Территориальное планирование на территории города Канского района.

Сторона 4. Территориальное планирование на территории города Канского района.

Сторона 5. Территориальное планирование на территории города Канского района.

Сторона 6. Территориальное планирование на территории города Канского района.

Сторона 7. Территориальное планирование на территории города Канского района.

3. Территориальное планирование на территории города Канского района

Сторона 1. Территориальное планирование на территории города Канского района.

Сторона 2. Территориальное планирование на территории города Канского района.

Сторона 3. Территориальное планирование на территории города Канского района.

Сторона 4. Территориальное планирование на территории города Канского района.

Сторона 5. Территориальное планирование на территории города Канского района.

Сторона 6. Территориальное планирование на территории города Канского района.

Сторона 7. Территориальное планирование на территории города Канского района.

4. Территориальное планирование на территории города Канского района

Сторона 1. Территориальное планирование на территории города Канского района.

Сторона 2. Территориальное планирование на территории города Канского района.

Сторона 3. Территориальное планирование на территории города Канского района.

Сторона 4. Территориальное планирование на территории города Канского района.

Сторона 5. Территориальное планирование на территории города Канского района.

Сторона 6. Территориальное планирование на территории города Канского района.

Сторона 7. Территориальное планирование на территории города Канского района.

Приложение 4. Территориальное планирование на территории города Канского района

№ п/п	Наименование земельного участка	Виды земель (земельный участок) (территория) и вид и видовой состав земельных участков
1
2
3
4
5
6
7

Приложение 4. Территориальное планирование на территории города Канского района

№ п/п	Наименование земельного участка	Виды земель (земельный участок) (территория) и вид и видовой состав земельных участков
1
2
3
4
5
6
7

