



Российская Федерация  
Администрация города Канска  
Красноярского края  
**ПОСТАНОВЛЕНИЕ**

06.09

2023 г.

№

1062

О внесении изменений в постановление администрации города Канска от 22.06.2015 № 933 «О составе Консультативного совета по делам национально-культурных автономий в городе Канске»

В соответствии с постановлением администрации города Канска от 28.05.2015 г. № 822 «О создании Консультативного совета по делам национально-культурных автономий в городе Канске», во исполнение поручений №22-ГП Губернатора Красноярского края по итогам встречи с членами Палаты национально-культурных автономий Гражданской ассамблеи Красноярского края от 12.06.2023 г., руководствуясь ст. 30,35 Устава города Канска, ПОСТАНОВЛЯЮ:

1. Внести изменения в постановление администрации города Канска от 22.06.2015 № 933 «О составе Консультативного совета по делам национально-культурных автономий в городе Канске»:

- 1.1 Приложение к Постановлению изложить в новой редакции, согласно приложению к настоящему постановлению.
2. Ведущему специалисту Отдела культуры администрации г. Канска Н.А. Брагиной опубликовать настоящее постановление в официальном печатном издании и разместить на официальном сайте администрации г. Канска в сети Интернет.
3. Контроль за исполнением настоящего постановления возложить на заместителя главы города по общественно-политической работе И.В. Леонтьеву.
4. Постановление вступает в силу со дня официального опубликования.

Глава города Канска

А.М. Береснев

Приложение к постановлению администрации города Канска от 06.09.2023 г. №1062

#### Состав

Консультативного совета по делам национально-культурных автономий в городе Канске

Леонтьева Ирина Владимировна – заместитель главы города по общественно-политической работе, председатель;  
Байков Виталий Владимирович – председатель местной Общественной палаты города Канска, заместитель председателя;  
Кожико Эмилия Александровна – ведущий специалист по связям с общественностью администрации города Канска, секретарь;  
Члены Консультативного совета:  
Колпаков Александр Николаевич – секретарь Канской Епархии Русской Православной церкви (по согласованию);  
Шайхутдинов Виталий Масхутович – начальник Отдела по вопросам миграции МО МВД России «Канский» (по согласованию);  
Чумичев Евгений Викторович – сотрудник МО МВД России «Канский» (по согласованию);  
Шибко Юрий Андреевич – сотрудник отделения в г.Канске УФСБ РФ по Красноярскому краю (по согласованию);  
Логина Анна Гегамовна – представитель армянского землячества в Канске (по согласованию);  
Брунгард Валерий Александрович – представитель немецкого землячества в Канске (по согласованию);  
Фахриева Марина Султановна – представитель татарского землячества в Канске (по согласованию);  
Гасанов Мафтун Талиб Оглы – представитель азербайджанского землячества в Канске (по согласованию);  
Ваховов Амирбек Одинабекович – представитель таджикского землячества в Канске (по согласованию);  
Сансызбаев Азамат Депутатович – представитель киргизского землячества в Канске (по согласованию);  
Матвеев Владимир Викторович – представитель украинского землячества в Канске (по согласованию);  
Хуза Дун Фуцян – представитель китайского землячества в Канске (по согласованию);  
Есипов Евгений Александрович – атаман Станичного казачьего общества «Канское» (по согласованию).  
Шаталова Лариса Федоровна – член местной Общественной палаты города Канска.  
Воробей Анна Викторовна-главный специалист организационно-правового отдела администрации Канского района по связям общественностью и СМИ.

Заместитель главы города  
по общественно-политической работе

И.В. Леонтьева



Российская Федерация  
Администрация города Канска  
Красноярского края  
**ПОСТАНОВЛЕНИЕ**

07.09.2023 г.

№

1063

О внесении изменений в постановление администрации города Канска от 25.02.2021 № 126

В связи с тем, что Постановлением Правительства РФ от 21.01.2023 № 51 «О внесении изменений в постановление Правительства Российской Федерации от 02.11.2000 №841» скорректированы полномочия федеральных органов исполнительной власти, органов власти регионов, органов местного самоуправления и организаций в части подготовки населения в области гражданской обороны, с целью приведения нормативно-правового акта в соответствие с требованиями действующего законодательства, руководствуясь статьями 30, 35 Устава города Канска, ПОСТАНОВЛЯЮ:

1. Внести в постановление администрации города Канска от 25.02.2021 № 126 «О подготовке населения города Канска в области гражданской обороны, защиты от чрезвычайных ситуаций, обеспечения пожарной безопасности на 2021 – 2026 годы, признания утратившим силу постановления администрации города Канска от 12.02.2016 № 100» (далее – постановление) следующие изменения:

1.1. В пункте 3 постановления:

1.1.1. Абзац 2 изложить в следующей редакции: «проанализировать вопросы организации и осуществления подготовки работников в области безопасности жизнедеятельности, в том числе и личного состава нештатных формирований по выполнению мероприятий гражданской обороны, определить задачи и мероприятия по их совершенствованию»;

1.1.2. Абзац 3 изложить в следующей редакции: «вносить в программы подготовки работающего населения и нештатных формирований по выполнению мероприятий гражданской обороны необходимые уточнения и дополнения с учетом особенностей деятельности организаций, специфики решаемых задач, а также подготовки их в области пожарной безопасности и безопасности на водных объектах»;

1.2. Пункт 5 постановления изложить в следующей редакции: «В целях подготовки и повышения знаний населения города Канска в области гражданской обороны, защиты от чрезвычайных ситуаций природного и техногенного характера, соблюдения мер пожарной безопасности, рекомендовать средства массовой информации, располагающимся на территории города Канска, оказывать информационное содействие Управлению по делам ГО и ЧС г. Канска в распространении соответствующих информационных материалов».

1.3. Пункт 8 постановления изложить в следующей редакции: «Утвердить Комплексный план мероприятий по подготовке неработающего населения в области гражданской обороны, защиты населения города Канска от чрезвычайных ситуаций природного и техногенного характера, обеспечения пожарной безопасности на календарный год согласно приложению № 3 к настоящему Постановлению».

1.4. Приложение № 1 к постановлению «Положение о подготовке жителей города Канска, иностранных граждан и лиц без гражданства проживающих в городе в области гражданской обороны, защиты от чрезвычайных ситуаций, обеспечения пожарной безопасности на 2021 - 2026 годы» изложить в новой редакции согласно приложению № 1 к настоящему постановлению.

1.5. Приложение № 3 к постановлению «Комплексный план мероприятий по обучению неработающего населения в области гражданской защиты города Канска на 2021 год» изложить в новой редакции согласно приложению № 2 к настоящему постановлению.

2. Ведущему специалисту Отдела культуры администрации г. Канска (Брагина Н.А.) разместить настоящее постановление на официальном сайте администрации города Канска в сети Интернет и опубликовать в официальном печатном издании «Канский вестник».

3. Контроль за исполнением настоящего постановления возложить на заместителя главы города по вопросам жизнеобеспечения (Крупский Р.В.).

4. Постановление вступает в силу со дня опубликования.

Приложение № 1  
к постановлению администрации г. Канска  
от 07.09.2023 № 1063

Приложение № 1  
к постановлению администрации г. Канска  
от 25.02.2022 № 126

#### Положение

о подготовке жителей города Канска, иностранных граждан и лиц без гражданства проживающих в городе в области гражданской обороны, защиты от чрезвычайных ситуаций природного и техногенного характера, обеспечения пожарной безопасности на 2021 - 2026 годы

1. Настоящее Положение определяет порядок подготовки жителей города Канска, иностранных граждан и лиц без гражданства проживающих в городе в области гражданской обороны, защиты от чрезвычайных ситуаций природного и техногенного характера (далее - чрезвычайные ситуации) и пожарной безопасности.

2. Подготовка в области гражданской обороны, защиты от чрезвычайных ситуаций и пожарной безопасности проходят:

- а) физические лица, состоящие в трудовых отношениях с работодателем;
- б) физические лица, не состоящие в трудовых отношениях с работодателем;
- в) физические лица, осваивающие основные общеобразовательные программы, образовательные программы среднего профессионального образования и образовательные программы высшего образования;
- г) руководители органов местного самоуправления и организаций;
- д) работники органов местного самоуправления и организаций, в полномочия которых входит решение вопросов по защите населения и территорий от чрезвычайных ситуаций (далее - уполномоченные работники);
- е) председатели комиссий по предупреждению и ликвидации чрезвычайных ситуаций и обеспечению пожарной безопасности федеральных органов исполнительной власти, муниципального образований и организаций, в полномочия которых входит решение вопросов по защите населения и территорий от чрезвычайных ситуаций, (далее - председатели комиссий).

3. Основными задачами подготовки населения в области гражданской обороны, защиты от чрезвычайных ситуаций и пожарной безопасности являются:

- а) обучение населения правилам поведения, основным способам защиты и действиям в чрезвычайных ситуациях, приемам оказания первой помощи пострадавшим, правилам пользования коллективными и индивидуальными средствами защиты;
- б) совершенствование знаний, умений и навыков населения в области гражданской обороны, защиты от чрезвычайных ситуаций и пожарной безопасности в ходе проведения учений и тренировок (далее - учения и тренировки);
- в) выработка у руководителей органов местного самоуправления и организаций навыков управления силами и средствами единой государственной системы предупреждения и ликвидации чрезвычайных ситуаций;
- г) совершенствование практических навыков руководителей органов местного самоуправления и организаций, председателей комиссий в организации и проведении мероприятий по предупреждению и ликвидации чрезвычайных ситуаций;
- д) практическое усвоение уполномоченными работниками в ходе учений и тренировок порядка действий при различных режимах функционирования органов управления и сил единой государственной системы предупреждения и ликвидации чрезвычайных ситуаций.

4. Подготовка населения в области гражданской обороны, защиты от чрезвычайных ситуаций и пожарной безопасности предусматривает:

- а) для физических лиц, состоящих в трудовых отношениях с работодателем, - инструктаж по действиям по сигналам ГО, а также в чрезвычайных ситуациях не реже одного раза в год и при приеме на работу в течение первого месяца работы, самостоятельное изучение порядка действий в чрезвычайных ситуациях, участие в учениях и тренировках;
- б) для физических лиц, не состоящих в трудовых отношениях с работодателем, - проведение бесед, лекций, просмотр учебных фильмов, привлечение на учения и тренировки по месту жительства, самостоятельное изучение пособий, памяток, листовок и буклетов, прослушивание радиопередач и просмотр телепрограмм по действиям по сигналам ГО, а также вопросам защиты от чрезвычайных ситуаций;
- в) для физических лиц, осваивающих основные общеобразовательные программы, образовательные программы среднего профессионального образования, - проведение занятий в учебное время по соответствующим программам учебного предмета "Основы безопасности жизнедеятельности" и учебной дисциплины "Безопасность жизнедеятельности";
- г) для руководителей органов местного самоуправления и организаций, в полномочия которых входит решение вопросов по защите населения и территорий от чрезвычайных ситуаций, уполномоченных работников и председателей комиссий - проведение занятий по соответствующим программам дополнительного профессионального образования в области гражданской обороны, защиты от чрезвычайных ситуаций и пожарной безопасности не реже одного раза в 5 лет в учебных заведениях Министерства Российской Федерации по делам гражданской обороны, чрезвычайным ситуациям и ликвидации последствий стихийных бедствий, самостоятельное изучение нормативных документов по вопросам организации и осуществления мероприятий гражданской обороны и по защите от чрезвычайных ситуаций, участие в ежегодных тематических сборах, учениях и тренировках.

5. Для лиц, впервые назначенных на должность, связанную с выполнением обязанностей в области гражданской обороны, защиты от чрезвычайных ситуаций и пожарной безопасности, получение дополнительного профессионального образования в области гражданской обороны, защиты от чрезвычайных ситуаций и пожарной безопасности в течение первого года работы является обязательным.

6. Дополнительное профессиональное образование по программам повышения квалификации в области гражданской обороны, защиты от чрезвычайных ситуаций и пожарной безопасности проходят в учебных заведениях Министерства Российской Федерации по делам гражданской обороны, чрезвычайным ситуациям и ликвидации последствий стихийных бедствий:

руководители органа местного самоуправления и организаций, в полномочия которых входит решение вопросов по защите населения и территорий от чрезвычайных ситуаций, председатели комиссий по предупреждению и ликвидации чрезвычайных ситуаций и обеспечению пожарной безопасности муниципальных образований и указанных организаций - в КГКОУ ДПО «Институт региональной безопасности»;

работники органов уполномоченных на решение задач гражданской обороны, чрезвычайных ситуаций и ликвидации последствий стихийных бедствий - в организациях, осуществляющих образовательную деятельность по дополнительным профессиональным программам в области защиты от чрезвычайных ситуаций, находящихся в ведении Министерства Российской Федерации по делам гражданской обороны, чрезвычайным ситуациям и ликвидации последствий стихийных бедствий, других федеральных органов исполнительной власти, в учебно-методических центрах по гражданской обороне и чрезвычайным ситуациям субъектов Российской Федерации, а также на курсах гражданской обороны муниципальных образований.

Получение дополнительного профессионального образования по программам повышения квалификации педагогическими работниками - преподавателями учебного предмета «Основы безопасности жизнедеятельности» и учебной дисциплины «Безопасность жизнедеятельности» по вопросам гражданской обороны, защиты от чрезвычайных ситуаций и пожарной безопасности осуществляется в организациях, осуществляющих образовательную деятельность по дополнительным профессиональным программам в области гражданской обороны, защиты от чрезвычайных ситуаций и пожарной безопасности, находящихся в ведении Министерства Российской Федерации по делам гражданской обороны, чрезвычайным ситуациям и ликвидации последствий стихийных бедствий, Министерства науки и высшего образования Российской Федерации, Министерства просвещения Российской Федерации, других федеральных органов исполнительной власти, а также в КГКОУ ДПО «Институт региональной безопасности».

7. Подготовка населения в области гражданской обороны, защиты от чрезвычайных ситуаций и пожарной безопасности осуществляется в рамках единой системы подготовки населения в области гражданской обороны, защиты от чрезвычайных ситуаций и пожарной безопасности.

#### Приложение

к Положению о подготовке жителей города Канска, иностранных граждан и лиц без гражданства проживающих в городе в области гражданской обороны, защиты от чрезвычайных ситуаций, обеспечения пожарной безопасности на 2021 - 2026 годы

#### ФОРМЫ ОБУЧЕНИЯ (по группам обучаемых)

1. Работающее население:  
проведение занятий по месту работы согласно рекомендуемым программам и самостоятельное изучение порядка действий в чрезвычайных ситуациях с последующим закреплением полученных знаний и навыков на учениях и тренировках.

участие в учениях, тренировках и других плановых мероприятиях по гражданской обороне.  
индивидуальное изучение способов защиты от опасностей, возникающих при военных конфликтах или вследствие этих конфликтов.

2. Неработающее население (по месту жительства):  
посещение мероприятий, проводимых по тематике гражданской обороны и защите от чрезвычайных ситуаций (беседы, лекции, вечера вопросов и ответов, консультации, показ учебных фильмов и др.) в учебно-консультационных пунктах.

участие в учениях и тренировках по гражданской обороне и защите от чрезвычайных ситуаций по месту жительства.  
чтение памяток, листовок и пособий, прослушивание радиопередач и просмотр телепрограмм по тематике гражданской обороны.  
самостоятельное изучение пособий, памяток, листовок и буклетов, прослушивание радиопередач и просмотр телепрограмм по вопросам защиты от чрезвычайных ситуаций.

3. Обучающиеся:  
обучение по курсу «Основы безопасности жизнедеятельности» и дисциплине «Безопасность жизнедеятельности» по программам, утверждаемым Министерством образования и науки Российской Федерации по согласованию с Министерством Российской Федерации по делам гражданской обороны, чрезвычайным ситуациям и ликвидации последствий стихийных бедствий.

участие в учениях и тренировках по гражданской обороне и защите от чрезвычайных ситуаций.  
чтение памяток, листовок и пособий, прослушивание радиопередач и просмотр телепрограмм по тематике гражданской обороны и защите от чрезвычайных ситуаций.

4. Руководители органов местного самоуправления:  
повышение квалификации не реже одного раза в 5 лет в учебно-методических центрах.  
самостоятельная работа с нормативными документами по вопросам организации, планирования и проведения мероприятий по гражданской обороне и защите от чрезвычайных ситуаций.

изучение своих функциональных обязанностей по гражданской обороне.  
личное участие в учебно-методических сборах, учениях, тренировках и других плановых мероприятиях по гражданской обороне и защите от чрезвычайных ситуаций.

5. Председатели и члены комиссий по чрезвычайным ситуациям, руководители организаций:  
повышение квалификации не реже одного раза в 5 лет в учебно-методических центрах и на курсах гражданской обороны.  
проведение самостоятельной работы.

участие в сборах, учениях и тренировках.  
6. Руководители гражданской обороны организаций, должностные лица и работники гражданской обороны, а также уполномоченные работники:  
самостоятельная подготовка.

переподготовка и повышение квалификации не реже одного раза в 5 лет в учебно-методических центрах и на курсах гражданской обороны.  
участие в учениях, тренировках и других плановых мероприятиях по гражданской обороне и защите от чрезвычайных ситуаций.

7. Личный состав нештатных аварийно-спасательных формирований (далее - НАСФ), нештатных формирований по обеспечению выполнения мероприятий гражданской обороны (далее - НФГО):  
повышение квалификации в учебно-методических центрах (руководители формирований).

проведение занятий с личным составом формирований по месту его работы.  
участие в учениях и тренировках по гражданской обороне и защите от чрезвычайных ситуаций.

Начальник Управления  
по делам ГО и ЧС г. Канска

С.А. Цыдренко

Приложение № 2  
к постановлению администрации г. Канска  
от 07.09.2023 № 1063

Приложение № 3  
к постановлению администрации г. Канска  
от 25.02.2022 № 126

Комплексный план

мероприятий по подготовке неработающего населения в области гражданской обороны, защиты населения города Канска от чрезвычайных ситуаций природного и техногенного характера, обеспечения пожарной безопасности на календарный год

N п/п	Перечень мероприятий	Сроки исполнения (календарный год)	Ответственный за организацию и проведение мероприятий
1	Создание учебно-консультационных пунктов по гражданской защите: в жилищно-коммунальных организациях города Канска; в государственном учреждении - Управление Пенсионного фонда Российской Федерации в г. Канске Красноярского края (межрайонное) в МБУСО «Комплексный центр социального обслуживания населения г. Канска»; в КГКУ УСЗН по г. Канску и Канскому району; в КГКУ ЦЗН г. Канска.	до 01.09.	Руководство - жилищно-коммунальных организаций города Канска - государственного учреждения - Управление Пенсионного фонда Российской Федерации в г. Канске Красноярского края (межрайонное) - МБУСО «Комплексный центр социального обслуживания населения г. Канска»; - КГКУ УСЗН по г. Канску и Канскому району; - КГКУ ЦЗН г. Канска.
2	Информирование пассажиров о порядке поведения при угрозе и в случае возникновения чрезвычайных ситуаций в общественном транспорте	При угрозе или возникновении чрезвычайной ситуации	Руководство муниципальных предприятий общественного транспорта: ООО «Канская транспортная компания «Восток»; ГППК «Канское пассажирское автотранспортное предприятие»
3	Организация и проведение занятий (консультаций) с родителями учащихся с использованием учебно-материальной базы классов ОБЖ в общеобразовательных учреждениях	В течение учебного года	Управление образования администрации города Канска, администрация общеобразовательных учреждений
4	Организация сбора замечаний и предложений от неработающего населения по совершенствованию противопожарной защиты в жилом фонде, с размещением контактных телефонов для сбора информации на оборотной стороне платежных поручений	В течение календарного года	Управление по делам ГО и ЧС г. Канска; ГУ ОФПС-10 МЧС России по Красноярскому краю
5	Размещение на оборотной стороне платежных поручений информации: - о порядке действий при пожаре в помещении, порядке вызова пожарной команды по телефону, проведения эвакуации при пожаре, действиях в условиях сильного задымления; - о правильном проведении герметизации помещений, продуктов, запаса воды при техногенных и экологических ЧС, о приемах сбора ртути; - о характерных для местности видах ЧС и порядке действий при них, о действиях при аварии на сетях ЖКХ; - об адресах сборных эвакуационных пунктов на территории района (муниципального образования) и порядке сбора вещей и документов при проведении массовой эвакуации; - о видах административного воздействия, применяемых к нарушителям противопожарного режима	В течение календарного года	Управление по делам ГО и ЧС г. Канска; ГУ ОФПС-10 МЧС России по Красноярскому краю; жилищные управляющие организации
6	Подготовка и показ тематических видеороликов на местном ТВ и информирование по местному радио о правилах безопасности поведения населения в различных ЧС с учетом местных условий при наступлении:		Управление по делам ГО и ЧС г. Канска; Телекомпания «Канск-5 Канал», «Лимон-ТВ»
	- сезона летнего туристического отдыха, сезона сбора ягод и грибов	Май - сентябрь	-
	- купального сезона	Июнь - август	-
	- дачного сезона (противопожарные мероприятия при эксплуатации бытовых газовых баллонов, действия при природных пожарах)	Апрель - сентябрь	-
	- сезона зимнего отдыха (на лыжах в лесу, горных лыжах)	Январь - апрель	-
	- сезона подледного лова рыбы	Январь - апрель	-
	- паводкового сезона	Май - август	-
Освещение вопроса безопасности на воде на объектах летнего отдыха детей и взрослых (размещение стенов, информирование через локальную систему оповещения, средства аудиоинформирования, организация показательных занятий сотрудников спасательных станций): - в местах массового отдыха населения г. Канска у водных объектов; - в оздоровительных лагерях; на турбазах; пансионатах	Июнь - август	Управление по делам ГО и ЧС г. Канска во взаимодействии с: - ГИМС МЧС России по Красноярскому краю; - Канским поисково-спасательным отделением КГБУ «Спасатель»; - администрации детских оздоровительных лагерей, турбаз, пансионатов	
7	Информирование населения о мерах пожарной безопасности в период проведения новогодних праздников (распространение памяток, проведение тематических передач местной телерадиовещательной компанией)	Январь, декабрь	Отдел ГПН по г. Канску и Канскому району, Управление по делам ГО и ЧС г. Канска
8	Проведение просветительских рейдов по обеспечению безопасности жизнедеятельности для неработающего населения. Пропаганда знаний в области безопасности жизнедеятельности силами общественных инструкторов пожарной профилактики	В течение календарного года	Руководство предприятий жилищно-коммунального хозяйства; руководство домов-интернатов; Управление по делам ГО и ЧС г. Канска органы социальной опеки и защиты населения
9	Информирование через систему громкой связи, информационных табло о порядке поведения при угрозе или возникновения чрезвычайной ситуации, о порядке проведения эвакуации на следующих объектах:	При угрозе или возникновении чрезвычайной ситуации	Руководство вокзалов, рынков, супермаркетов; МУЗ «ЦГБ»; отдел культуры администрации города;

	- ж.-д. вокзале; - автовокзале; - в поликлиниках; - супермаркетах; - на рынках; - в досугово-развлекательных комплексах (кинотеатрах, театрах, стадионах, спортивных залах); - местах массового скопления населения		руководители объектов с массовым скоплением населения
10	Выступление сотрудников управления ГО и ЧС, преподавателей городских курсов ГО и ЧС в досугово-развлекательных комплексах (кинотеатрах, театрах, стадионах, спортивных залах); - организация выставок литературы, плакатов, раздача памяток для самостоятельного изучения; - показ тематических кинофильмов и видеофильмов; - проведение тренировки по эвакуации	В течение календарного года	Управление по делам ГО и ЧС г. Канска, начальник курсов ГО и ЧС г. Канска
11	Проведение пропагандистских и агитационных мероприятий в области гражданской обороны, противопожарной защиты и защиты от чрезвычайных ситуаций (бесед, вечеров вопросов и ответов, консультаций с показом тематических материалов по вопросам безопасности жизнедеятельности) в: - учреждениях жилищно-коммунального хозяйства; - домах-интернатах для инвалидов и престарелых	В течение календарного года	Управление по делам ГО и ЧС г. Канска, орган социальной опеки и защиты, руководство домов отдыха, домов-интернатов
12	Проведение смотров-конкурсов на лучший учебно-консультационный пункт по гражданской обороне и чрезвычайным ситуациям	Сентябрь	Управление по делам ГО и ЧС г. Канска
13	Проведение рейдов по жилому фонду сотрудниками ГПН по выявлению недостатков: загроможденных выходов и путей эвакуации при пожаре; состояния чердаков, подвалов, лестничных клеток на противопожарное состояние здания и проведение профилактических бесед	В течение календарного года	Отдел ГПН по г. Канску и Канскому району, актив жильцов, жилищно-управляющие компании
14	Организация передвижных экспозиций по правилам действий в ЧС и проведение выставок табельных и подручных средств индивидуальной защиты	Ежеквартально	Управление по делам ГО и ЧС г. Канска
15	Проведение бесед с жильцами при заселении квартир о мерах противопожарной безопасности	В пожароопасные периоды года	Отдел ГПН по г. Канску и Канскому району, управление по делам ГО и ЧС г. Канска, руководство жилищно-управляющих компаний
16	Информирование о характерных ЧС, мерах по их профилактике и правилах безопасного поведения с использованием печатных изданий, местных телерадиовещательных компаний	При угрозе или возникновении чрезвычайной ситуации	Управление по делам ГО и ЧС г. Канска; телекомпания «Канск-5 канал»
17	Организация показательных выступлений спасателей ОЭР по правилам действий в ЧС и оказанию первой помощи пострадавшим	В течение календарного года	Управление по делам ГО и ЧС г. Канска
18	Разработка макета "Уголка Безопасности" с учетом местных условий	до 01.04.	Управление по делам ГО и ЧС г. Канска, начальник курсов ГО и ЧС г. Канска
19	Оборудование и размещение «Уголков безопасности»:	до 01.09.	Управление по делам ГО и ЧС г. Канска
	- в залах ожидания ж.-д. вокзалов, автовокзалов	-	Руководство транспортных узлов
	- в домах-интернатах для инвалидов и престарелых	-	Руководство домов-интернатов
	- в поликлиниках и больницах	-	Органы управления здравоохранением
	- в учреждениях дополнительного образования	-	Органы управления образованием
	- в учреждениях жилищно-коммунального хозяйства	-	Жилищно-управляющие компании
	- в учреждениях фонда социального страхования и Пенсионного фонда РФ, центрах социального обслуживания	-	Руководство отделений фонда социального страхования и пенсионного фонда, органы управления социальной защиты населения
	- в центрах занятости населения	-	Орган управления социальной защиты населения
	- в отделении ЗАГС	-	Администрация ЗАГС
	- в помещениях суда	-	Администрация суда
- в пунктах прохождения техосмотра автомобилей	-	МО МВД России «Канский»	

Начальник Управления  
по делам ГО и ЧС г. Канска

С.А. Цыдренко



Российская Федерация  
Администрация города Канска  
Красноярского края  
**ПОСТАНОВЛЕНИЕ**

07.09.2023 г.

№ 1064

О проведении Открытого первенства города Канска по боксу среди юношей 2008-2009 г.р., 2010-2011 г.р., 2012-2013 г.р.

На основании подпункта 20 пункта 2.3. раздела 2 календарного плана спортивно-массовых и оздоровительных мероприятий и соревнований с участием спортсменов и команд города Канска на 2023 год, утвержденного приказом Отдела ФКСиМП от 26.12.2022 № 119-ОД, в целях популяризации и развития вида спорта бокс на территории города Канска, руководствуясь ст. 30, 35 Устава города Канска,

ПОСТАНОВЛЯЮ:

1. Отделу физической культуры, спорта и молодежной политики администрации г. Канска (А.Н. Борисевич), МБУ «СШ «Олимпиец» (А.Д. Тюлькова) организовать и провести соревнования - Открытое первенство города Канска по боксу среди юношей 2008-2009 г.р., 2010-2011 г.р., 2012-2013 г.р. 30.09.2023-01.10.2023 на базе МБУ «ФСК «Текстильщик».

2. Утвердить положение о проведении Открытого первенства города Канска по боксу среди юношей 2008-2009 г.р., 2010-2011г.р.,2012-2013г.р. согласно приложению № 1 к настоящему постановлению.
3. Утвердить план мероприятий по подготовке и проведению Открытого первенства города Канска по боксу среди юношей 2008-2009 г.р., 2010-2011г.р.,2012-2013г.р. согласно приложению № 2 к настоящему постановлению.
4. Начальнику Отдела физической культуры, спорта и молодежной политики администрации города Канска (А.Н. Борисевич) уведомить:  
- отдел г. Канска управления ФСБ России по Красноярскому краю (С.А. Ефаркин) о проведении Открытого первенства города Канска по боксу среди юношей 2008-2009 г.р., 2010-2011г.р.,2012-2013г.р.;  
- МКУ «Управление по делам ГО и ЧС г. Канска» (С.А. Цыдренко) о проведении Открытого первенства города Канска по боксу среди юношей 2008-2009 г.р., 2010-2011г.р.,2012-2013г.р.;  
- «10 ПСО ФПС ГПС ГУ МЧС России по Красноярскому краю» (Д.А. Типикин) о проведении спортивного праздника, рекомендовать определить дополнительные мероприятия по реагированию на возможные пожары и ЧС на объектах (территориях), на которых проводится Открытое первенство города Канска по боксу среди юношей 2008-2009 г.р., 2010-2011г.р.,2012-2013г.р.;  
- МО МВД России «Канский» (Н.В. Банин) о проведении Открытого первенства города Канска по боксу среди юношей 2008-2009 г.р., 2010-2011г.р.,2012-2013г.р., рекомендовать организовать охрану в местах проведения соревнований.
5. Ведущему специалисту Отдела культуры администрации г. Канска (Н.А. Брагиной) опубликовать настоящее постановление в официальном печатном издании и разместить на официальном сайте муниципального образования город Канск в сети Интернет.
6. Контроль за исполнением настоящего постановления возложить на заместителя главы города по социальной политике Ю.А. Ломову.
7. Постановление вступает в силу со дня подписания.

Глава города Канска

А.М. Береснев

Приложение № 1 к постановлению администрации города Канска от 07.09.2023 г. № 1064

Положение  
о проведении Открытого первенства города Канска по боксу среди юношей 2008-2009 г.р., 2010-2011г.р.,2012-2013г.р.

## 1. Цели и задачи

- 1.1. Развитие и популяризация бокса в г. Канске  
1.2. Пропаганда физической культуры и спорта.  
1.3. Пропаганда здорового образа жизни.  
1.4. Повышение спортивного мастерства.  
1.5. Выполнение разрядных требований ЕВСК.
2. Сроки и место проведения соревнований
- 2.1. Соревнования проводятся 30.09.2023-01.10.2023 по адресу: г. Канск, ул. 40 лет Октября, 33 (МБУ «ФСК «Текстильщик»).
- 2.2. Заседание мандатной комиссии и взвешивание участников всех весовых категорий состоится 30.09.2023г. с 08:00 ч. до 10:00 ч., по адресу: г. Канск, ул. 40 лет Октября, 33, МБУ «ФСК «Текстильщик».
- 2.3. Начало соревнований 30.09.2023 г. в 12.00ч.  
2.4. Начало соревнований 01.10.2023 г. в 12.00ч.
3. Руководство проведения соревнований
- 3.1. Общее руководство организацией проведения соревнования осуществляет Отдел ФКСИМП администрации города Канска и МБУ ДО СШ «Олимпиец».
- 3.2. Непосредственное руководство возлагается на главную судейскую коллегию:  
Главный судья соревнований – Д.В. Манжула  
Главный секретарь соревнований – В.Н. Маскалюк
4. Участники соревнований
- 4.1. К участию в соревнованиях допускаются юноши 2008-2009г.р.,2010-2011г.р., 2012-2013г.р. занимающиеся боксом не менее 6 месяцев и имеющие допуск врача.
5. Программа
- 5.1. Весовые категории определяются согласно всероссийской классификации.  
5.2. Соревнования проводятся согласно действующим правилам Российской Федерации по боксу.
6. Награждение
- 6.1. В каждой весовой категории боксеры, занявшие 1 и 2 места, награждаются грамотой.  
6.2. Именными грамотами отмечаются боксеры в номинации «Лучший боксер», «За волю к победе».
7. Условия финансирования
- 7.1. Расходы, связанные с организацией и проведением соревнований несет МБУ «СШ «Олимпиец».  
7.2. Расходы, связанные с предоставлением грамот несет Отдел ФКСИМП администрации г. Канска.  
7.3. Расходы, связанные с командированием участников, представителей и судей, включая проезд, питание, размещение за счет командующих организаций.
8. Подача заявок
- 8.1. Заявки, оформленные согласно правилам (с визой врача на каждого участника), подаются во время взвешивания в мандатную комиссию.  
8.2. Предварительные заявки на участие в соревнованиях необходимо подать в МБУ «СШ «Олимпиец» по адресу: Красноярский край, г.Канск, ул. Ленина, 10, помещение 3, e-mail: [kanskolimp@yandex.ru](mailto:kanskolimp@yandex.ru), тел/факс 8 (39161) 3-58-72.  
8.3. Данное положение является официальным вызовом на соревнования.

Начальник Отдела ФКСИМП

А.Н. Борисевич

Приложение № 2 к постановлению администрации города Канска от 07.09.2023 г. № 1064

План  
о проведении Открытого первенства города Канска по боксу среди юношей 2008-2009 г.р., 2010-2011г.р.,2012-2013г.р.

п/п	Мероприятия	Сроки	Место проведения	Ответственный
1	Формирование состава судейской коллегии	до 30.09.2023	МБУ «ФСК «Текстильщик»	МБУ «СШ «Олимпиец» (А.Д. Тюлькова)
2	Обеспечение участия команд в соревнованиях	до 30.09.2023	МБУ «ФСК «Текстильщик»	МБУ «СШ «Олимпиец» (А.Д. Тюлькова)
3	Оформление места проведения соревнований, размещение рекламы	30.09.2023	МБУ «ФСК «Текстильщик»	МБУ «СШ «Олимпиец» (А.Д. Тюлькова)
4	Проведение мандатной комиссии	30.09.2023	МБУ «ФСК «Текстильщик»	МБУ «СШ «Олимпиец» (А.Д. Тюлькова)
5	1-ый день соревнований	30.09.2023	МБУ «ФСК «Текстильщик»	МБУ «СШ «Олимпиец» (А.Д. Тюлькова)
6	2-ой день соревнований	31.09.2023	МБУ «ФСК «Текстильщик»	МБУ «СШ «Олимпиец» (А.Д. Тюлькова)
7	Предоставление спортооружий	30.09.2023-01.10.2023	МБУ «ФСК «Текстильщик»	МБУ «ФСК «Текстильщик» (В.Ф. Сакс)
8	Подготовка и проведение торжественного открытия и закрытия	30.09.2023-01.10.2023	МБУ «ФСК «Текстильщик»	МБУ «СШ «Олимпиец» (А.Д. Тюлькова)
9	Обеспечение подключения музыкального оборудования	30.09.2023-01.10.2023	МБУ «ФСК «Текстильщик»	МБУ «СШ «Олимпиец» (А.Д. Тюлькова)
10	Подготовка наградной атрибутики для награждения победителей и призеров соревнований	30.09.2023-01.10.2023	МБУ «ФСК «Текстильщик»	Отдел ФКСИМП (А.Н. Борисевич), МБУ «СШ «Олимпиец» (А.Д. Тюлькова)
11	Обеспечение безопасности движения и охраны общественного порядка на местах проведения соревнований	30.09.2023-01.10.2023	МБУ «ФСК «Текстильщик»	МО МВД России «Канский» (Н.В. Банин)
12	Организация медицинского обслуживания соревнований на основании приказа Министерства здравоохранения Российской Федерации от 23.10.2020 г. №1144н	30.09.2023-01.10.2023	МБУ «ФСК «Текстильщик»	МБУ «СШ «Олимпиец» (А.Д. Тюлькова)
13	Организация работы СМИ по освещению проведения соревнований: - предоставление анонса по соревнованию в администрацию города Канска; - размещение анонса соревнований на сайте администрации города Канска	30.09.2023-01.10.2023	МБУ «ФСК «Текстильщик»	Отдел культуры администрации г. Канска (Н.А. Брагина), Отдел ФКСИМП (А.Н. Борисевич)

Начальник Отдела ФКСИМП

А.Н. Борисевич



Российская Федерация  
Администрация города Канска  
Красноярского края

**ПО С Т А Н О В Л Е Н И Е**

07.09.2023 г.

№ 1065

О проведении Всероссийского дня бега «Кросс Нации» в 2023 году

В соответствии с подпунктом 2 пункта 2.10. «Легкая атлетика» раздела 2 «Соревнования по видам спорта» календарного плана официальных физкультурных мероприятий и спортивных мероприятий Красноярского края на 2023 год, утвержденного приказом Отдела ФКСиМП от 07.02.2023 № 15-ОД, в целях популяризации и развития массовой физической культуры и спорта, пропаганды здорового образа жизни, руководствуясь ст. 30, 35 Устава города Канска,

**ПО С Т А Н О В Л Я Ю:**

1. Отделу физической культуры, спорта и молодежной политики администрации г. Канска (А.Н. Борисевич), муниципальному бюджетному учреждению «Спортивная школа олимпийского резерва имени Заслуженного тренера России В.И. Стольников» (Т.А. Кудреватых), МБУ ФСК «Текстильщик» (В.Ф. Сакс) организовать и провести в Сосновом бору Всероссийский день бега «Кросс Нации» 16.09.2023 в 11:30.

2. Утвердить положение о проведении Всероссийского дня бега «Кросс Нации» в 2023 году согласно приложению № 1 к настоящему постановлению.

3. Утвердить план мероприятий по подготовке и проведению Всероссийского дня бега «Кросс Нации» в 2023 году согласно приложению № 2 к настоящему постановлению.

4. Управлению образования администрации города Канска (Э.В. Боровский), МБУ «СПШОР им. В.И. Стольников» (Т.А. Кудреватых), МБУ СП «Олимпиец» (А.Д. Тюлькова), МБУ «СШ им. М.Ф. Мочалова» (Н.А. Яблокова) обеспечить участие команд во Всероссийском дне бега «Кросс Нации» в 2023 году.

5. Рекомендовать директорам краевых образовательных организаций: КГА ПОУ «Канский педагогический колледж» (С.В. Науменко), КГБ ПОУ Канский технологический колледж (Т.В. Берлинец), КГБ ПОУ «Канский политехнический колледж» (Г.А. Гаврилова), КГБ ПОУ «Канский медицинский техникум» (М.Р. Елизарьева), КГБ ПОУ «Красноярский краевой библиотечный техникум» (Е.О. Винокурова), КГБ ПОУ «Канский техникум отраслевых технологий и сельского хозяйства» (К.С. Коноваленко), КГБ ОУ «Канский морской кадетский корпус» (О.В. Гаврилов) обеспечить участие команд во Всероссийском дне бега «Кросс Нации» в 2023 году.

6. Начальнику Отдела физической культуры, спорта и молодежной политики администрации города Канска (А.Н. Борисевич) уведомить о проведении соревнований:

- отдел г. Канска управления ФСБ России по Красноярскому краю (С.А. Ефраккин) о проведении Всероссийского дня бега «Кросс Нации» в 2023 году;

- МКУ «Управление по делам ГО и ЧС г. Канска» (С.А. Цыдренко) о проведении Всероссийского дня бега «Кросс Нации» в 2023 году;

- «10 ПСО ФПС ГПС ГУ МЧС России по Красноярскому краю» (Д.А. Типикин) о проведении Всероссийского дня бега «Кросс Нации» в 2023 году, рекомендовать определить дополнительные мероприятия по реагированию на возможные пожары и ЧС на объектах (территориях), на которых проводится соревнование;

- МО МВД России «Канский» (Н.В. Банин) о проведении Всероссийского дня бега «Кросс Нации» в 2023 году, рекомендовать организовать охрану в местах проведения соревнования.

7. Ведущему специалисту Отдела культуры администрации г. Канска (Н.А. Брагина) опубликовать настоящее постановление в официальном печатном издании и разместить на официальном сайте муниципального образования город Канск в сети Интернет.

8. Контроль за исполнением настоящего постановления возложить на заместителя главы города по социальной политике Ю.А. Ломову.

9. Постановление вступает в силу со дня подписания.

Глава города Канска

А.М. Береснев

Приложение № 1 к постановлению  
администрации города Канска  
от 07.09.2023 г. № 1065

**Положение  
о проведении Всероссийского дня бега «Кросс Нации» в 2023 году**

**1. Цели и задачи**

1.1. Всероссийский день бега «Кросс нации» (далее - соревнования) проводится в целях:

- пропаганды здорового образа жизни;

- привлечения всех трудящихся и учащейся молодежи Российской Федерации к регулярным занятиям физической культурой;

- пропаганды физической культуры и спорта среди населения Российской Федерации.

**2. Место и сроки проведения**

2.1. Соревнования проводятся 16 сентября 2023 года в Сосновом бору, начало соревнований в 11:30.

**3. Организаторы соревнований**

3.1. Права на проведение соревнований принадлежат Министерству спорта Российской Федерации.

3.2. Общее руководство подготовкой и проведением соревнований осуществляет Отдел физической культуры, спорта и молодежной политики администрации г. Канска.

3.3. Непосредственное проведение соревнований возлагается на судейскую коллегию. Главный судья соревнований – В.Ф. Сакс, заместитель главного судьи Т.А. Кудреватых.

**4. Участники и программа соревнований**

4.1. К участию в соревнованиях допускаются все жители города без ограничения возраста. Участники соревнований до 17 лет включительно допускаются только при наличии допуска врача, участники в возрасте от 18 лет и старше – при наличии допуска врача или личной подписи в карточке участника, подтверждающей персональную ответственность за свое здоровье.

**4.2. Дистанции соревнований:**

Дистанция, м	Возрастная группа
1 000	Девочки 2014 – 2016 г.р.
	Мальчики 2014 – 2016 г.р.
2 000	Девушки 2010 – 2013 г.р.
	Юноши 2010 – 2013 г.р.
4 000	Девушки 2004 – 2009 г.р.
	Юноши 2004 – 2009 г.р.
4 000	Женщины 2003 г.р. и старше
4 000	Мужчины 2003 г.р. и старше
2023	VIP забег (мужчины и женщины)

**4.3. Программа соревнований:**

- 09:30-11:00 - регистрация участников;

- 11:30 - церемония открытия;

- 11:45 - старт;

- 13:00 - церемония награждения и закрытия.

**5. Награждение**

5.1. Победители в возрастных группах (отдельный зачет среди женщин и мужчин, юношей и девушек) награждаются памятными призами (кубками).

5.2. Спортсмены, занявшие I - III места в возрастных группах (отдельный зачет среди женщин и мужчин, юношей и девушек) награждаются грамотами и медалями.

5.3. Самый опытный (старший) спортсмен награждается грамотой.

**6. Финансирование**

6.1. Финансирование соревнования осуществляется за счет средств городского бюджета и в соответствии с порядком финансирования и нормами расходов средств на проведение физкультурных мероприятий, включенных в календарный план спортивно-массовых и оздоровительных мероприятий и соревнований спортсменов и соревнований с участием спортсменов и команд города Канска на 2023 год.

6.2. МБУ ФСК «Текстильщик» несет финансовые расходы, связанные с проведением соревнования и награждением победителей и призеров соревнования (кубки, медали).

6.3. Отдел ФКСиМП несет расходы по предоставлению грамот.

**7. Порядок работы мандатной комиссии и подачи заявок**

7.1. Регистрация участников 16 сентября 2023 года с 09:30 до 11:00 в Доме спорта «Текстильщик».

7.2. Участники соревнований представляют в мандатную комиссию следующие документы: паспорт или свидетельство о рождении, полис обязательного медицинского страхования, справку-допуск врача или ставят личную подпись в карточке участника, подтверждающая персональную ответственность за свое здоровье.

7.3. При прохождении мандатной комиссии все участники заполняют карточки участников.

7.4. Мандатные комиссии контролируют правильность заполнения карточек и подлинность документов, регистрирующихся участников.

Приложение № 2 к постановлению  
администрации города Канска  
от 07.09.2023 г. № 1065

**План  
мероприятий по подготовке и проведению  
Всероссийского дня бега «Кросс Нации» в 2023 году**

п/п	Мероприятия	Сроки	Ответственный
1.	Сформировать состав судейской коллегии	до 16.09.2023	МБУ СПШОР им. В.И. Стольникова (Т.А. Кудреватых) МБУ ФСК «Текстильщик» (В.Ф. Сакс)
2.	Оформить места проведения соревнований, подготовка трассы	до 16.09.2023	МБУ СПШОР им. В.И. Стольникова

			(Т.А. Кудреватых) МКУ «Служба заказчика» (Д.В. Шимаров)
3.	Обследование места проведения соревнований	16.09.2023 до 11:00	Управление по делам ГО и ЧС г. Канска (С.А. Цыдренко)
4.	Регистрация участников соревнований	16.09.2023 09:30-11:00	Отдел ФКСИМП (А.Н. Борисевич), МБУ СШОР им. В.И. Стольников (Т.А. Кудреватых), МБУ ФСК «Текстильщик» (В.Ф. Сакс)
5.	Организовать медицинское обслуживание в дни соревнований	16.09.2023 11:00-13:00	МБУ ФСК «Текстильщик» (В.Ф. Сакс)
6.	Организация работы со СМИ по освещению проведения соревнований: - предоставление анонса по соревнованию в администрацию города Канска; - размещение анонса соревнования на сайте администрации города Канска	Весь период подготовки и проведения соревнований	Отдел ФКСИМП (Т.А. Кудреватых) Отдел культуры администрации г.Канска (Н.А. Брагина)
7.	Обеспечить безопасность движения и охрану общественного порядка на месте проведения соревнований	16.09.2023 11:00-13:00	МО МВД России «Канский» (Н.В. Банин)
8.	Подготовить и провести торжественное открытие, закрытие соревнований	16.09.2023	МБУ «ММЦ» (В.Е. Вовк), МБУ ФСК «Текстильщик» (В.Ф. Сакс), МБУ СШОР им. В.И. Стольников (Т.А. Кудреватых)
9.	Предоставить ведущего на торжественное открытие соревнований	16.09.2023	МБУ ДО ДДТ (О.Н. Ситникова)
10.	Предоставить наградную группу	16.09.2023	МБУ «ММЦ» (В.Е. Вовк)
11.	Предоставить волонтеров, 10 человек	16.09.2023	МБУ «ММЦ» (В.Е. Вовк)
12.	Провести инструктаж волонтеров	до 16.09.2023	МБУ СШОР им. В.И. Стольников (Т.А. Кудреватых)
13.	Подготовить грамоты, наградную атрибутику	до 16.09.2023	Отдел ФКСИМП (А.Н. Борисевич), МБУ ФСК «Текстильщик» (В.Ф. Сакс)



Российская Федерация  
Администрация города Канска  
Красноярского края  
**ПОСТАНОВЛЕНИЕ**

07.09.2023 г.

№

1068

Об утверждении положения о порядке вырубki (сноса) зеленых насаждений на земельных участках, находящихся в собственности, города Канска, а также земельных участках, расположенных на территории муниципального образования город Канск, государственная собственность на которые не разграничена, не входящих в государственный лесной фонд Российской Федерации

В целях рационального использования, охраны и воспроизводства древесно-кустарниковой растительности на территории муниципального образования город Канск, руководствуясь ст. 84 Лесного кодекса Российской Федерации, ч. 1 ст. 7 Федерального закона от 06.10.2003 № 131-ФЗ «Об общих принципах организации местного самоуправления в Российской Федерации», Федерального закона от 25.10.2001 № 137-ФЗ «О введении в действие Земельного кодекса Российской Федерации», статьями 30,35 Устава города Канска, ПОСТАНОВЛЯЮ:

1. Утвердить положение о порядке вырубki (сноса) зеленых насаждений на земельных участках, находящихся в собственности города Канска, а также земельных участках, расположенных на территории города Канска, государственная собственность на которые не разграничена, не входящих в государственный лесной фонд Российской Федерации.
2. Ведущему специалисту отдела культуры администрации города Канска (Брагина Н.А.) опубликовать настоящее постановление в официальном печатном издании «Канский вестник», разместить на официальном сайте муниципального образования город Канск в сети Интернет.
3. Контроль за исполнением настоящего постановления возложить на заместителя Главы города по вопросам жизнеобеспечения Р.В. Крупского.
4. Настоящее постановление вступает в силу со дня опубликования.

Глава города Канска

А.М. Береснев

Приложение № 1 к постановлению администрации города Канска  
от 07.09.2023 № 1068

**ПОЛОЖЕНИЕ**

о порядке вырубki (сноса) зеленых насаждений на земельных участках, находящихся в собственности администрации города Канска, а также земельных участках, расположенных на территории администрации города Канска, государственная собственность на которые не разграничена, не входящих в государственный лесной фонд Российской Федерации

**1. ОБЩИЕ ПОЛОЖЕНИЯ**

1.1. Настоящее Положение о порядке вырубki (сноса) зеленых насаждений на земельных участках, находящихся в собственности муниципального образования город Канск, а также земельных участках, расположенных на территории муниципального образования город Канск, государственная собственность на которые не разграничена, не входящих в государственный лесной фонд Российской Федерации (далее – земельные участки), разработано в соответствии с Федеральным законом от 06.10.2003 № 131-ФЗ «Об общих принципах организации местного самоуправления в Российской Федерации», Земельным кодексом Российской Федерации в целях обеспечения экологической безопасности и повышения ответственности за сохранность зеленых насаждений (далее - Положение).

1.2. Положение регулирует отношения, возникающие при вырубке (сносе) зеленых насаждений, вопросы расчета размера компенсационной стоимости за вырубку (снос) зеленых насаждений на земельных участках, а также расчета размера компенсационной стоимости за вырубку (снос) зеленых насаждений без разрешительных документов (ущерб) на земельных участках, и обязателен для исполнения всеми юридическими и физическими лицами независимо от права пользования земельным участком.

1.3. Настоящее Положение не применяется к отношениям по вопросам распоряжения земельными насаждениями, расположенными в границах садовых обществ и садовых некоммерческих товариществ, а также на земельных участках лесного фонда и лесов, расположенных на землях населенных пунктов.

Особенности использования, охраны, защиты, воспроизводства лесов, расположенных на землях, населенных пунктов регулируется Лесным Кодексом Российской Федерации и приказом Министерства природных ресурсов и экологии Российской Федерации от 05.08.2020 № 564.

1.4. Основные понятия, используемые в настоящем Положении:

зеленые насаждения – деревья, кустарники, травянистые растения, произрастающие на территории муниципального образования, за исключением территорий домовладений, под вырубкой (сносом) зеленых насаждений понимаются процессы их валки (в том числе спливания, срубания, срезания, то есть отделение различными способами ствола дерева, стебля кустарника и лианы от корня), а также иные технологически связанные с ними процессы (включая трелевку, первичную обработку, хранение древесины), в результате которых образуется древесина в виде хлыстов, обработанных и необработанных сортиментов и т.д., а также уничтожение и (или) повреждение зеленых насаждений механическим, химическим и иными способами до степени прекращения их роста или приводящее к прекращению их роста;

компенсационная стоимость за вырубку (снос) зеленых насаждений по разрешению – стоимостная оценка конкретных зеленых насаждений, устанавливаемая для учета их ценности при вырубке (сносе);

компенсационная стоимость за вырубку (снос) зеленых насаждений без разрешительных документов (ущерб) – стоимостная оценка конкретных зеленых насаждений, устанавливаемая для учета их ценности при вырубке (сносе) зеленых насаждений без соответствующего на то разрешения, с применением соответствующих коэффициентов;

лесотаксовый район – дифференциация минимальных ставок с учетом лесистости районов;

заявитель – юридическое лицо, индивидуальный предприниматель, физическое лицо, обратившееся в администрацию города Канска.

1.5. Вырубka (снос), связанная с осуществлением градостроительной и (или) иной деятельности, производится в соответствии с действующим законодательством Российской Федерации и настоящим Положением на основании разрешения, выдаваемого после оплаты компенсационной стоимости в денежной форме за счет средств заявителя.

**2. ОСНОВНЫЕ ПРИНЦИПЫ ОХРАНЫ, ЗАЩИТЫ И ВОСПРОИЗВОДСТВА ЗЕЛЕННЫХ НАСАЖДЕНИЙ**

2.1. Зеленые насаждения, произрастающие на территории земельных участков, составляют зеленый фонд, выполняют защитные, оздоровительные, эстетические функции и подлежат охране.

2.2. Граждане, должностные и юридические лица обязаны осуществлять меры по сохранению зеленых насаждений, не допускать незаконных действий или бездействия, способных привести к уничтожению и (или) повреждению, либо изъятию из ландшафта зеленых насаждений.

2.3. Хозяйственная и иная деятельность на территории муниципального образования город Канск, осуществляется с соблюдением требований по охране зеленых насаждений, установленных законодательством Российской Федерации, Красноярского края и настоящим Положением.

2.4. Зеленые насаждения, которые появились в результате хозяйственной деятельности или естественным образом на земельном участке после передачи его в собственность гражданину или юридическому лицу, являются его собственностью.

2.5. Вырубка (снос) зеленых насаждений производится на основании Разрешения на проведение вырубки (сноса) зеленых насаждений, если иное не установлено настоящим Положением (Приложение № 1).

2.6. Вырубка (снос) зеленых насаждений подлежит возмещению в размере компенсационной стоимости, определяемой в соответствии с методикой, установленной настоящим Положением.

### 3. ПОРЯДОК ВЫРУБКИ (СНОСА) ЗЕЛЕННЫХ НАСАЖДЕНИЙ

3.1. Вырубка (снос) зеленых насаждений на земельных участках допускается только при наличии разрешения на вырубку (снос), выдаваемого администрацией муниципального образования города Канск (Приложение № 1), за исключением случаев, предусмотренных в п. 3.2 Положения.

3.2. Разрешение на вырубку (снос) не требуется, и компенсационная стоимость не вносится в следующих случаях:

3.2.1. При вырубке плодово-ягодных деревьев и кустов на земельных участках из категории земель для ведения личного подсобного хозяйства (ЛПХ) собственниками (арендаторами);

3.2.2. В случаях срочной необходимости при ликвидации аварий и последствий стихийных бедствий при наличии решения комиссии по чрезвычайным ситуациям.

3.3. Вырубка (снос) зеленых насаждений при выполнении требований настоящего Положения разрешается в случаях:

3.3.1. Реализации проектов культурно-технических мероприятий по восстановлению земель сельскохозяйственного назначения, утвержденных в установленном порядке;

3.3.2. Проведения санитарных рубок и реконструкции зеленых насаждений;

3.3.3. По заключению органов Роспотребнадзора в случае нарушения норм санитарно-эпидемиологического благополучия населения;

3.3.4. Предупреждения аварийных и чрезвычайных ситуаций, в том числе при проведении ремонта подземных коммуникаций и капитальных инженерных сооружений.

3.3.5. При осуществлении градостроительной деятельности в целях:

- строительства новых объектов жилищного назначения, промышленных и общественных зданий, линейных объектов;

- реконструкции существующих объектов различного функционального назначения;

- производства плановых работ по прокладке (перекладке) инженерных коммуникаций, линейных объектов;

- иной деятельности, предусматривающей производство земляных работ на территориях, занятых зелеными насаждениями;

3.3.6. Для выполнения работ по геологическому изучению недр, разработки месторождений полезных ископаемых;

3.4. Основанием для производства вырубки (сноса) зеленых насаждений является разрешение, утвержденное главой муниципального образования город Канск. Срок его действия составляет 180 дней со дня выдачи. В случае если разрешение не будет использовано в срок по вине заявителя, произведенная оплата не возвращается. Заявитель имеет право повторно обратиться с заявлением о выдаче нового разрешения, при этом компенсационная стоимость за вырубку насаждений повторно не взывается.

3.5. Для получения разрешения на вырубку (снос) зеленых насаждений заявитель подает заявление на имя главы муниципального образования город Канск в письменной форме с указанием причины вырубки (сноса) (Приложение № 2). К заявлению прилагается схема размещения земельного участка на кадастровом плане территории.

3.5.1. В течение 30 суток с даты подачи заявления составляется комиссионный акт натурного обследования земельного участка, в котором отображаются сведения о количестве, объеме, видах и состоянии зеленых насаждений, вырубку (снос) которых планируется произвести, а также готовится разрешение (отказ в выдаче разрешения) на вырубку (снос) зеленых насаждений.

3.6. В случае осуществления вырубки (сноса), связанной с проведением строительных и иных работ, заявка принимается к рассмотрению только с приложением следующих документов:

3.6.1. Копии постановления о предоставлении заявителю земельного участка, на котором предполагается проведение указанных работ, либо документов, свидетельствующих о выделении участка (договоры аренды, безвозмездного пользования, выписка из единого государственного реестра о зарегистрированных правах на недвижимое имущество и сделок с ним).

3.7. Основанием для принятия решения об отказе в выдаче разрешения является не представление документов заявителем, предусмотренных пунктами 3.5, 3.6 настоящего Положения, а также отсутствие у заявителя прав на земельный участок, на котором планируется вырубку (снос) зеленых насаждений, либо земельный участок, на котором планируется вырубку (снос) зеленых насаждений, не находится в собственности муниципального образования город Канск или не относится к земельным участкам, находящимся на территории муниципального образования город Канск, государственная собственность на которые не разграничена. Мотивированный отказ в выдаче разрешения направляется заявителю в простой письменной форме.

3.8. Перед принятием решения о разрешении (запрете) вырубки (сноса) заявителем за свой счет проводится обследование участка с участием специалистов организации, имеющей право на натурное обследование (как частных, так и территориальных организаций лесного хозяйства), представителей администрации района и администрации поселения, в границах которого расположен земельный участок, с составлением акта обследования вырубаемой растительности (Приложение № 3). В акте указываются породный состав и диаметры вырубаемых деревьев, число кустов возраста более 5 лет, объем деловой и прочей древесины на корню.

3.9. Специалисты, составляющие акт обследования зеленых насаждений на земельных участках, находящихся в ведении муниципального образования города Канск, несут ответственность за его обоснованность и достоверность, предусмотренную действующим законодательством.

3.10. В случае если вырубку (снос), разрешение на которую испрашивается заявителем, затрагивает интересы других физических или юридических лиц, заявитель обязан получить письменное согласие или отзыв заинтересованных лиц.

3.11. Для получения разрешения на проведение вырубки (сноса) заявитель обязан внести компенсационную стоимость за экологический ущерб муниципальному образованию, нанесенный вырубкой (сносом) зеленых насаждений, за исключением случаев, предусмотренных пунктом 3.14 Положения.

3.12. Расчет размера компенсационной стоимости за выдачу разрешения на вырубку (снос) зеленых насаждений производится органом, осуществляющим муниципальный земельный контроль на территории муниципального образования город Канск, в соответствии с методикой и ставками, установленными настоящим Положением.

3.13. Средства от указанного платежа направляются в бюджет муниципального образования город Канск в размере 100%.

3.14. Вырубка (снос) зеленых насаждений при наличии разрешения на рубку может осуществляться без внесения компенсационной стоимости в следующих случаях:

3.14.1. При вырубке (сносе) зеленых насаждений в случае предупреждения или ликвидации аварийных и чрезвычайных ситуаций;

3.14.2. При вырубке (сносе) зеленых насаждений, нарушающих световой режим в жилых и общественных зданиях, растущих на расстоянии менее 5 метров от ствола растения до стены здания, или при наличии заключения Роспотребнадзора;

3.14.3. При вырубке (сносе) сухостой, аварийных деревьев и кустарников;

3.14.4. При вырубке (сносе) зеленых насаждений, произрастающих в охранных зонах инженерных сетей и коммуникаций;

3.14.5. При строительстве или ремонте учреждений здравоохранения, образования, культуры, спорта, объектов органов местного самоуправления.

3.15. Вырубка (снос) зеленых насаждений производится силами или за счет заявителя.

3.16. Вырубкой (сносом) зеленых насаждений признаются в том числе:

3.16.1. Вырубка (снос) зеленых насаждений без разрешения или с нарушением условий разрешения;

3.16.2. Уничтожение или повреждение деревьев и кустарников в результате поджога;

3.16.3. Окольцовка ствола или подсека;

3.16.4. Повреждение растущих деревьев и кустарников до степени прекращения роста, в том числе сточными водами, химическими веществами, отходами;

3.16.5. Прочие повреждения растущих деревьев и кустарников.

3.17. Фиксация последствий вырубки (сноса) зеленых насаждений осуществляется путем составления акта освидетельствования (Приложение № 4).

3.18. Расчет размера компенсационной стоимости за вырубку (снос) зеленых насаждений без разрешительных документов (ущерба) производится органом, осуществляющим муниципальный земельный контроль на территории муниципального образования город Канск в соответствии с методикой и ставками, установленными настоящим Положением.

3.19. Соблюдение настоящих правил обязательно для всех граждан, организаций независимо от форм собственности.

3.20. Вырубка (снос) зеленых насаждений без разрешительных документов подлежит административной или уголовной ответственности в соответствии с законодательством Российской Федерации.

### 4. МЕТОДИКА РАСЧЕТА РАЗМЕРА КОМПЕНСАЦИОННОЙ СТОИМОСТИ ЗА ВЫРУБКУ (СНОС) ЗЕЛЕННЫХ НАСАЖДЕНИЙ

4.1. Настоящая методика устанавливает порядок определения размера компенсационной стоимости за вырубку (снос) зеленых насаждений, а также размер компенсационной стоимости, за вырубку (снос) зеленых насаждений без разрешительных документов (ущерба).

4.2. Объем вырубленных (снесенных) зеленых насаждений определяется путем сплошного перечета по породам.

Для определения объема вырубленного (снесенного) ствола дерева применяется диаметр на высоте 1,3 метра от шейки корня. В случае отсутствия ствола дерева для определения объема производится измерение диаметра пня в месте спила, которое принимается за диаметр ствола на высоте 1,3 метра.

Объем вырубленных (снесенных) деревьев и кустарников определяется по сортиментным таблицам, применяемым в субъекте Российской Федерации, по первому разряду высот в коре. В случае отсутствия в сортиментных таблицах данных по первому разряду высот в коре при определении указанного объема используются сортиментные таблицы, применяемые в субъекте Российской Федерации по наивысшему в указанных таблицах разряду высот в коре.

4.3. При исчислении ущерба разделение зеленых насаждений на деловую и дровяную древесину не производится, применяется ставка платы, установленная в отношении деловой средней древесины и вывозки древесины на расстояние до 10 километров. Для пород деревьев, по которым отсутствуют ставки платы за единицу объема древесины, применяются ставки платы, установленные для пород (видов) деревьев, у которых совпадают морфологический, физиолого-биохимический, генетико-репродуктивный, географический критерии уникальности.

4.4. Размер компенсационной стоимости и ущерба, подлежащего возмещению, определяется с точностью до 1 рубля.

4.5. Размер такс подлежит увеличению в 3 раза при определении размера ущерба, причиненного в связи с вырубкой (сносом) зеленых насаждений, осуществляемыми в ноябре – январе (зимний коэффициент).

4.6. При вырубке (сносе) зеленых насаждений без разрешительных документов применять 100 кратную стоимость древесины хвойных пород диаметром от 12 см., деревьев лиственных пород диаметром от 16 см. и исчислять по ставкам за единицу объема лесных ресурсов.

4.7. Применить корректирующие коэффициенты к ставкам:

- 2022 год – коэффициент 2,62;

- 2023 год – коэффициент 2,72;

- 2024 год – коэффициент 2,82.

4.8. При расчете компенсационной стоимости использовать формулу:

КС (компенсационная стоимость) =  $V^3$  (объем древесины) \* СРКС (ставка расчета компенсационной стоимости, установленная Приложением № 5) \* КК (корректирующий коэффициент)

4.9. При расчете ущерба использовать формулу:

КС (компенсационная стоимость) =  $V^3$  (объем древесины) \* СРКС (ставка расчета компенсационной стоимости, установленная Приложением № 5) \* КК (корректирующий коэффициент) \* ЗК (зимний коэффициент при наличии оснований) \* 100 (при условиях, указанных в пункте 4.6. Положения).

Приложение № 1  
к Положению о порядке вырубки (сноса) зеленых насаждений на земельных участках, находящихся в собственности муниципального образования город Канск, а также земельных участках, расположенных на территории муниципального образования город Канск, государственная собственность на которые не разграничена, не входящих в государственный лесной фонд Российской Федерации

### Разрешение № \_\_\_\_\_ на проведение вырубки (сноса) зеленых насаждений

« » \_\_\_\_\_ 20\_\_ г.

Выдано \_\_\_\_\_

(наименование организации, форма собственности/Ф.И.О. ИП, физического лица)

(юридический адрес, ИНН, ОГРН, телефон)



Разрешается производство работ:

(Ф.И.О. руководителя организации)

\_\_\_\_\_

\_\_\_\_\_

\_\_\_\_\_

(адрес проведения работ, реквизиты земельного участка, виды насаждений, объем вырубki)

(реквизиты правоустанавливающих документов)

Срок действия разрешения:

с «\_\_» \_\_\_\_\_ 20\_\_ г. по «\_\_» \_\_\_\_\_ 20\_\_ г.

При выполнении работ Заявитель обязан:

1. Соблюдать правила пожарной безопасности, утвержденные Постановлением Правительства РФ от 07.10.2020 № 1614 «Об утверждении Правил пожарной безопасности в лесах», правила санитарной безопасности, утвержденные Постановлением Правительства РФ от 09.12.2020 № 2047 «Об утверждении Правил санитарной безопасности в лесах»;
2. Обеспечить вывоз древесины в сроки, не превышающие срок действия разрешения;
3. Осуществлять своевременное выполнение работ по очистке мест вырубki (сноса) зеленых насаждений от порубочных остатков в соответствии с настоящим разрешением, правилами пожарной безопасности;
4. После завершения работ по заготовке в течение 3 дней, но не позднее окончания срока действия настоящего разрешения, информировать администрацию муниципального образования об окончании указанных работ и необходимости проведения осмотра участков, на которых произведен снос зеленых насаждений;
5. Осуществлять учет древесины, заготовленной на основании настоящего разрешения;
6. Выполнять другие обязанности, предусмотренные законодательством Российской Федерации.

При выполнении работ Заявитель имеет право:

1. Осуществлять вырубку (снос) зеленых насаждений в соответствии с их видами и объемом, согласно разрешению;
2. Осуществлять вывоз древесины, в объемах, указанных в разрешении в целях передачи её в переработку.

С порядком и сроками выполнения работ ознакомлен –

Заявитель (Представитель Заявителя) \_\_\_\_\_

Отметка о закрытии разрешения \_\_\_\_\_

Глава муниципального образования город Канск \_\_\_\_\_

Приложение № 2

к Положению о порядке вырубki (сноса) зеленых насаждений на земельных участках, находящихся в собственности муниципального образования город Канск, а также земельных участках, расположенных на территории муниципального образования город Канск, государственная собственность на которые не разграничена, не входящих в государственный лесной фонд Российской Федерации  
Главе муниципального образования город Канск

наименование организации (Ф.И.О.), № телефона \_\_\_\_\_

#### ЗАЯВЛЕНИЕ

#### НА ВЫРУБКУ (СНОС) ЗЕЛЕННЫХ НАСАЖДЕНИЙ НА ТЕРРИТОРИИ МУНИЦИПАЛЬНОГО ОБРАЗОВАНИЯ ГОРОД КАНСК КРАСНОЯРСКОГО КРАЯ

Прошу разрешить вырубку (снос), зеленых насаждений, локализованных на земельном участке, находящемся на

(указать наименование организации или Ф.И.О. и вид права на земельный участок)

и расположенном на землях \_\_\_\_\_

(указать наименование поселения)

Перед освоением земельного участка обязуюсь оплатить компенсационную стоимость вырубki (сноса).

Ф.И.О. \_\_\_\_\_ (Подпись)

Дата \_\_\_\_\_

Приложение:

1. Схема размещения земельного участка на кадастровом плане территории.
2. Иные документы в соответствии с п. 3.5 и 3.6 Положения.

Приложение № 3

к Положению о порядке вырубki (сноса) зеленых насаждений на земельных участках, находящихся в собственности муниципального образования город Канск, а также земельных участках, расположенных на территории муниципального образования город Канск, государственная собственность на которые не разграничена, не входящих в государственный лесной фонд Российской Федерации

#### АКТ

#### ОБСЛЕДОВАНИЯ ЗЕЛЕННЫХ НАСАЖДЕНИЙ НА ЗЕМЕЛЬНЫХ УЧАСТКАХ, НАХОДЯЩИХСЯ В ВЕДЕНИИ МУНИЦИПАЛЬНОГО ОБРАЗОВАНИЯ ГОРОД КАНСК

«\_\_» \_\_\_\_\_ 20\_\_ г.

Настоящий акт составлен о том, что комиссия в составе:

- \_\_\_\_\_ - председатель комиссии – заместитель главы администрации района;
- \_\_\_\_\_ - секретарь комиссии – специалист комитета по управлению имуществом;
- \_\_\_\_\_ - специалист организации, имеющей право на натурное обследование участка, на котором расположены зеленые насаждения;
- \_\_\_\_\_ - представитель сельского поселения, на котором расположен земельный участок (по согласованию);
- \_\_\_\_\_ - представитель заявителя,

произвела обследование зеленых насаждений с целью проведения вырубki (сноса) на территории, предназначенной для \_\_\_\_\_, расположенной по адресу: \_\_\_\_\_.

Комиссией установлено:

Вырубке подлежат зеленые насаждения на площади \_\_\_\_\_ кв. м в количестве \_\_\_\_\_ шт. следующих пород:

№ п/п	Наименование зеленых насаждений	Диаметр ствола дерева на высоте 1,3 м	Количество деревьев, кустарников (шт.)	Ставка платы за единицу объема древесины, кустарника и лианы зеленых насаждений, не отнесенных к лесным насаждениям, для расчета компенсационной стоимости (руб.)	Компенсационная стоимость зеленых насаждений (руб.)
1					
2					
3					
4					
5					

Секретарь комиссии \_\_\_\_\_

Члены комиссии \_\_\_\_\_

Приложение № 4

к Положению о порядке вырубki (сноса) зеленых насаждений на земельных участках, находящихся в собственности муниципального образования город Канск, а также земельных участках, расположенных на территории муниципального образования город Канск, государственная собственность на которые не разграничена, не входящих в государственный лесной фонд Российской Федерации

#### АКТ № \_\_\_\_\_

#### ОСВИДЕТЕЛЬСТВОВАНИЯ ВЫРУБЛЕННЫХ (СНЕСЕННЫХ) ЗЕЛЕННЫХ НАСАЖДЕНИЙ

«\_\_» \_\_\_\_\_ 20\_\_ г.

Комиссия в составе:

\_\_\_\_\_

(Ф.И.О., должность)

\_\_\_\_\_  
(Ф.И.О., должность)

\_\_\_\_\_  
(Ф.И.О., должность)

\_\_\_\_\_  
(Ф.И.О., должность)

В присутствии представителя \_\_\_\_\_  
(наименование организации, Ф.И.О.)

Извещенного о дате освидетельствования \_\_\_\_\_  
Произвели освидетельствование \_\_\_\_\_  
(вид освидетельствования)

По разрешительному документу \_\_\_\_\_

Выданного: \_\_\_\_\_

Место проведения освидетельствования \_\_\_\_\_

Способ вырубki (сноса) \_\_\_\_\_

Срок окончания работ \_\_\_\_\_  
При освидетельствовании установлено:

	Ед. измерения	Разрешено по разрешительному документу	Фактически использованная площадь и заготовленная древесина	Не вывезенная древесина
Площадь участка	га			
Объем древесины	М <sup>3</sup>			
Обрезка веток	Ск. м <sup>3</sup>			

При освидетельствовании выявлены следующие нарушения:

N п/п	Виды нарушений	Ед. измерения	Количество

Объяснения представителя \_\_\_\_\_ юридического лица \_\_\_\_\_ физического лица \_\_\_\_\_

Замечания и предложения лиц, присутствующих при освидетельствовании \_\_\_\_\_

Заключение по акту: \_\_\_\_\_

Подписи: \_\_\_\_\_

Приложение № 5  
к Положению о порядке вырубki (сноса) зеленых насаждений на земельных участках, находящихся в собственности муниципального образования город Канск, а также земельных участках, расположенных на территории муниципального образования город Канск, государственная собственность на которые не разграничена, не входящих в государственный лесной фонд Российской Федерации

**СТАВКИ РАСЧЕТА КОМПЕНСАЦИОННОЙ СТОИМОСТИ  
ПРИ ВЫРУБКЕ (СНОСЕ) ЗЕЛЕННЫХ НАСАЖДЕНИЙ  
И ИСЧИСЛЕНИИ УЩЕРБА НА ТЕРРИТОРИИ МУНИЦИПАЛЬНОГО ОБРАЗОВАНИЯ ГОРОД КАНСК  
Лесотаксовый район г. Канск**

Породы лесных насаждений	Разряды такс	Расстояние вывозки, км	Ставка платы, рублей за 1 плотный куб. м			
			деловая древесина			дровяная древесина крупная средняя мелкая
			крупная	средняя	мелкая	
Сосна	1	до 10	77,58	55,44	27,72	1,98
	2	10,1 - 25	70,56	50,58	25,38	1,98
	3	25,1 - 40	60,12	42,84	21,78	1,26
	4	40,1 - 60	45,9	32,76	16,56	1,26
	5	60,1 - 80	34,92	25,38	12,6	1,08
	6	80,1 - 100	28,08	20,52	10,26	1,08
	7	100,1 и более	21,06	15,12	7,2	0,36
Кедр	1	до 10	93,42	66,6	33,3	2,34
	2	10,1 - 25	84,6	60,48	30,06	2,34
	3	25,1 - 40	72	51,12	25,74	1,98
	4	40,1 - 60	55,08	39,24	19,8	1,26
	5	60,1 - 80	42,66	30,06	15,12	1,08
	6	80,1 - 100	33,66	24,12	11,88	1,08
	7	100,1 и более	25,38	18,18	9,18	0,36
Лиственница	1	до 10	62,1	44,28	22,14	1,98
	2	10,1 - 25	56,52	40,32	20,52	1,26
	3	25,1 - 40	48,24	34,38	17,1	1,26
	4	40,1 - 60	36,9	26,46	12,96	1,08
	5	60,1 - 80	28,08	20,52	10,26	1,08
	6	80,1 - 100	22,86	16,2	7,92	0,36
	7	100,1 и более	17,1	11,88	5,94	0,36
Ель, Пихта	1	до 10	70,38	49,86	25,38	1,98
	2	10,1 - 25	63,36	45,18	22,86	1,98
	3	25,1 - 40	54,18	38,88	18,9	1,26
	4	40,1 - 60	41,22	29,7	14,94	1,08
	5	60,1 - 80	32,04	22,86	11,52	1,08
	6	80,1 - 100	25,38	18,18	9,18	0,36
	7	100,1 и более	18,9	13,5	7,02	0,36
Береза	1	до 10	38,88	27,72	14,22	2,34
	2	10,1 - 25	34,92	25,38	12,6	2,34
	3	25,1 - 40	30,06	21,78	10,62	1,98
	4	40,1 - 60	23,04	16,56	7,92	1,98
	5	60,1 - 80	17,46	12,6	6,66	1,26
	6	80,1 - 100	14,22	10,26	5,04	1,08
	7	100,1 и более	10,62	7,2	4,32	0,36
Осина, Оляха белая, Тополь	1	до 10	7,2	5,58	3,24	0,36
	2	10,1 - 25	7,02	5,04	2,34	0,36
	3	25,1 - 40	5,94	4,68	1,98	0,36
	4	40,1 - 60	4,68	3,6	1,26	0,36
	5	60,1 - 80	3,6	2,34	1,26	0,18
	6	80,1 - 100	3,24	1,98	1,08	0,18
	7	100,1 и более	1,98	1,26	1,08	0,04

Ильм	1	до 10	34,56	24,84	12,6	0,36
	2	10,1 - 25	31,86	22,32	11,34	0,36
	3	25,1 - 40	27,18	19,62	9,9	0,36
	4	40,1 - 60	20,52	14,94	7,92	0,36
	5	60,1 - 80	16,2	11,34	5,94	0,36
	6	80,1 - 100	12,6	8,64	4,32	0,36
	7	100,1 и более	9,9	6,66	3,96	0,36

## Кустарники

N п/п	Возраст посадок, лет	Стоимость одного кустарника, рублей	
		свободно растущие	в живых изгородях
1	3	435	1252
2	4	525	1429
3	5	614	1606
4	6	705	1782
5	7	795	1959
6	8	886	2136
7	9	977	2313
8	10	1068	2497
9	11	1156	2666
10	12	1247	2843
11	13	1338	3022
12	14	1429	3199
13	15	1520	3376
14	16	1610	3552
15	17	1701	3729
16	18	1790	3906
17	19	1881	4083
18	20 и более	1971	4259

## Газоны, цветники

Наименование элементов благоустройства малых форм	Стоимость, руб.
1. Газоны, за один квадратный метр:	
партерные	248
обыкновенные	133
на откосах	120
2. Цветники, за один квадратный метр:	
из однолетников	930
из двулетников	1097
из сальвии	4566
из пионов	1161
прочие - по калькуляции	

К сведению жителей города Канска!  
27 сентября 2023 года в 10.00 часов в зале заседаний администрации города состоится заседание внеочередной 25-ой сессии Канского городского Совета депутатов шестого созыва.

**ПОВЕСТКА**  
**25-ой внеочередной сессии**  
**Канского городского Совета депутатов**

- О проекте решения «О перечне имущества, предлагаемого к передаче из государственной собственности Красноярского края в собственность муниципального образования город Канск».
- О проекте решения «О внесении изменений в Решение Канского городского Совета депутатов от 02.07.2008 № 47-461 «О порядке предоставления муниципальному служащему права на пенсию за выслугу лет за счет средств бюджета муниципального образования город Канск».
- О проекте решения «О внесении изменений в Положение об оплате труда работников муниципальных учреждений физической культуры и спорта, утвержденное Решением Канского городского Совета депутатов от 25.09.2013 № 52-276».
- О проекте решения «О внесении изменений в Регламент Канского городского Совета депутатов, утвержденный Решением Канского городского Совета депутатов от 28.02.2007 № 29-295».
- О проекте решения «О награждении Почетной грамотой Канского городского Совета депутатов».

Кадастровым инженером Лебедев Олег Геннадьевич (Красноярский край, г. Канск, ул. Рембаза ВЭС, д. 1, кв. 9; [Lebedevbri@mail.ru](mailto:Lebedevbri@mail.ru); +79836132372, № 24-12-493; № регистрации в государственном реестре лиц, осуществляющих кадастровую деятельность: 4561) выполняются кадастровые работы в отношении земельного участка с К№ **24:51:0204113:98**, расположенного по адресу: Красноярский край, г. Канск, ул. Краевая, д. 20

Заказчиком кадастровых работ является **Ядонист Ирина Владимировна (Красноярский край, г. Канск, мкр. 4-й Центральный, д. 17, кв. 15; +79082070980)**

Собрание заинтересованных лиц по поводу согласования местоположения границы состоится по адресу: Г. Канск, ул. 40 Лет Октября, д. 62, стр. 4, пом. 15 (Роскадастр); **13.10.2023 г.** в 11 часов 30 минут.

С проектом межевого плана земельного участка можно ознакомиться по адресу: Г. Канск, ул. 40 Лет Октября, д. 62, стр. 4, пом. 15 (Роскадастр)

Требования о проведении согласования местоположения границ земельных участков на местности принимаются с **13.09.2023 г.** по **13.10.2023 г.**, обоснованные возражения о местоположении границ земельных участков после ознакомления с проектом межевого плана принимаются с **13.09.2023 г.** по **13.10.2023 г.** по адресу: Г. Канск, ул. 40 Лет Октября, д. 62, стр. 4, пом. 15 (Роскадастр)

Смежные земельные участки: земельный участок с К№ **24:51:0204113:25**, расположенный по адресу: Красноярский край, г. Канск, ул. Краевая, д. 20/1, а так же земельные участки, расположенные в кадастровом квартале **24:51:0204113** и смежные с участком, в отношении которого проводятся кадастровые работы.

При проведении согласования местоположения границ при себе необходимо иметь документ, удостоверяющий личность, а также документы о правах на земельный участок (часть 12 статьи 39, часть 2 статьи 40 Федерального закона от 24.07.2007г. № 221-ФЗ «О кадастровой деятельности»).

## Оповещение

## о начале публичных слушаний

На основании постановления главы города Канска от 30.08.2023 № 1023 «О назначении публичных слушаний по рассмотрению проектов схем расположения земельных участков на кадастровом плане территории, на которых расположены многоквартирные дома и иные входящие в состав таких домов объекты недвижимого имущества» организатор публичных слушаний по рассмотрению проектов схем расположения земельных участков на кадастровом плане территории Управление градостроительства администрации г. Канска сообщает о назначении публичных слушаний в период: с 30.08.2023 по 27.10.2023 по рассмотрению проектов схем расположения земельных участков на кадастровом плане территории, на которых расположены многоквартирные дома и иные входящие в состав таких домов объекты недвижимого имущества по адресу: Красноярский край, г. Канск, ул. Ушакова, д. 5, мкр. МЖК, д. 11, д. 12 (далее – Проекты).

Перечень информационных материалов к Проектам представлен согласно Приложению 1, приложению 2, приложению 3.

Участниками публичных слушаний являются: граждане, постоянно проживающие на территории, в отношении которой подготовлены данные проекты, правообладатели находящихся в границах этих территорий земельных участков и (или) расположенных на них объектов капитального строительства, а также правообладатели помещений, являющихся частью указанных объектов капитального строительства.

Проекты и информационные материалы к ним подлежат размещению: на официальном сайте администрации города в информационно-телекоммуникационной сети Интернет по адресу [www.kansk-adm.ru](http://www.kansk-adm.ru), на платформе обратной связи, в официальном периодическом печатном издании «Канский вестник».

Информационный стенд размещается: г. Канск, мкр. 4-й Центральный, 22, на фасаде здания УГ администрации г. Канска.

С Проектами и информационными материалами к ним можно ознакомиться на экспозиции (экспозициях) по адресу: г. Канск, мкр. 4-й Центральный, 22, 1 этаж.

Срок проведения экспозиции (экспозиций) Проектов: с 14.09.2023 по 19.09.2023.

Посещение экспозиции (экспозиций) Проектов возможно: в рабочие дни с понедельника по пятницу с 8:00 до 17:00, перерыв с 12:00 до 13:00.

Консультирование участников публичных слушаний осуществляется в течение периода времени, в которое возможно посещение экспозиции (экспозиций) Проектов.

В период размещения на официальном сайте администрации города в информационно-телекоммуникационной сети Интернет Проектов и информационных материалов к ним и проведения экспозиции (экспозиций) таких Проектов участники публичных слушаний, прошедшие идентификацию, имеют право вносить предложения и замечания, касающиеся таких Проектов, в срок до "19" сентября 2023г.:

1) в письменной или устной форме в ходе проведения собрания или собраний участников публичных слушаний. Собрание состоится: 21.09.2023 в 10:00 час., г. Канск, мкр. 4-й Центральный, 22, 1 этаж, кабинет №3, т. 8(39161)2-05-02.

2) в письменной форме или в форме электронного документа в адрес организатора публичных слушаний;

3) посредством записи в книге (журнале) учета посетителей экспозиции Проектов.

Участники публичных слушаний в целях идентификации представляют сведения о себе (фамилию, имя, отчество (при наличии), дату рождения, адрес места жительства (регистрации) - для физических лиц; наименование, основной государственный регистрационный номер, место нахождения и адрес - для юридических лиц) с приложением документов, подтверждающих такие сведения.

Участники публичных слушаний в случае направления предложений и замечаний в письменной форме или в форме электронного документа в адрес организатора публичных слушаний представляют вышеуказанные сведения с приложением документов по установленной форме.

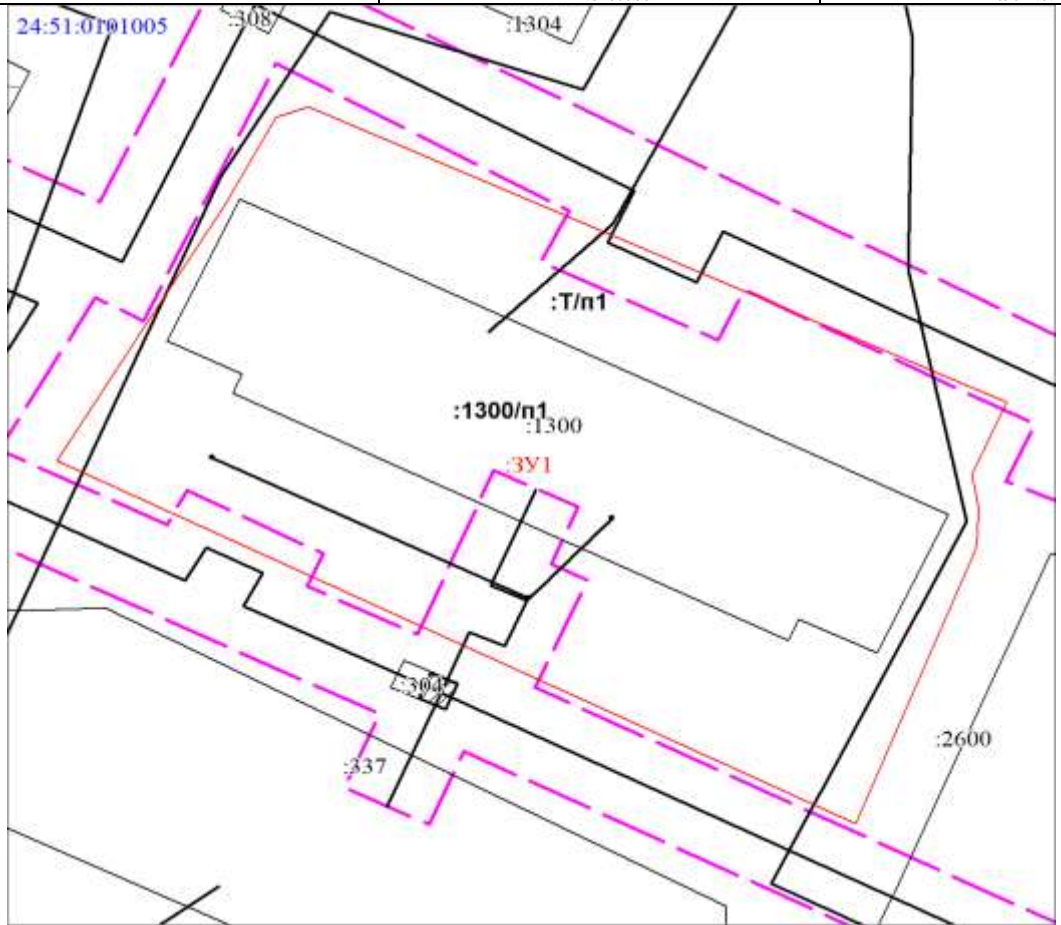
Внесенные предложения и замечания не рассматриваются в случае выявления факта представления участником публичных слушаний недостоверных сведений.

Порядок проведения публичных слушаний, в том числе форма письменных предложений и замечаний участников слушаний по Проекту, определен в Решении Канского городского Совета депутатов от 21.12.2022 N 20-204 "О положении об организации и проведении публичных слушаний по проектам в области градостроительной деятельности в городе Канске".

Приложение 1 Схема расположения земельного участка з/у 11, мкр. МЖК.

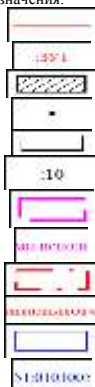
СХЕМА  
расположения земельного участка или земельных участков на кадастровом плане территории

Условный номер земельного участка - _____ (указывается в случае, если предусматривается образование двух и более земельных участков)		
Площадь земельного участка <u>2882 м²</u> (указывается проектная площадь образуемого земельного участка, вычисленная с использованием технологических и программных средств, в том числе размещенных на официальном сайте федерального органа исполнительной власти, уполномоченного Правительством Российской Федерации на осуществление государственного кадастрового учета, государственной регистрации прав, ведение Единого государственного реестра недвижимости и предоставление сведений, содержащихся в Едином государственном реестре недвижимости, в информационно-телекоммуникационной сети "Интернет" (далее - официальный сайт), с округлением до 1 квадратного метра. Указанное значение площади земельного участка может быть уточнено при проведении кадастровых работ не более чем на десять процентов)		
Обозначение характерных точек границ	Координаты, м (указываются в случае подготовки схемы расположения земельного участка с использованием технологических и программных средств, в том числе размещенных на официальном сайте. Значения координат, полученные с использованием указанных технологических и программных средств, указываются с округлением до 0,01 метра)	
	X	Y
1	2	3
1	732866.93	89621.87
2	732879.88	89629.81
3	732890.44	89636.29
4	732898.64	89640.74
5	732899.58	89643.51
6	732872.33	89703.49
7	732865.67	89700.44
8	732862.62	89701.04
9	732859.67	89700.94
10	732858.72	89700.81
11	732833.41	89690.51
1	732866.93	89621.87



МСК-168, зона 5

Условные обозначения:



- Часть границы, местоположение которой определено при выполнении кадастровых работ
- Надписи вновь образованного земельного участка
- Объект капитального строительства
- Объект капитального строительства
- Часть границы, сведения ЕГРН о которой позволяют однозначно определить ее положение на местности
- :10— Надписи кадастрового номера земельного участка
- Граница охранной зоны
- Обозначение границы охранной зоны
- Граница территориальной зоны
- Обозначение границы территориальной зоны
- Граница кадастрового квартала
- Обозначение кадастрового квартала

Масштаб 1:500

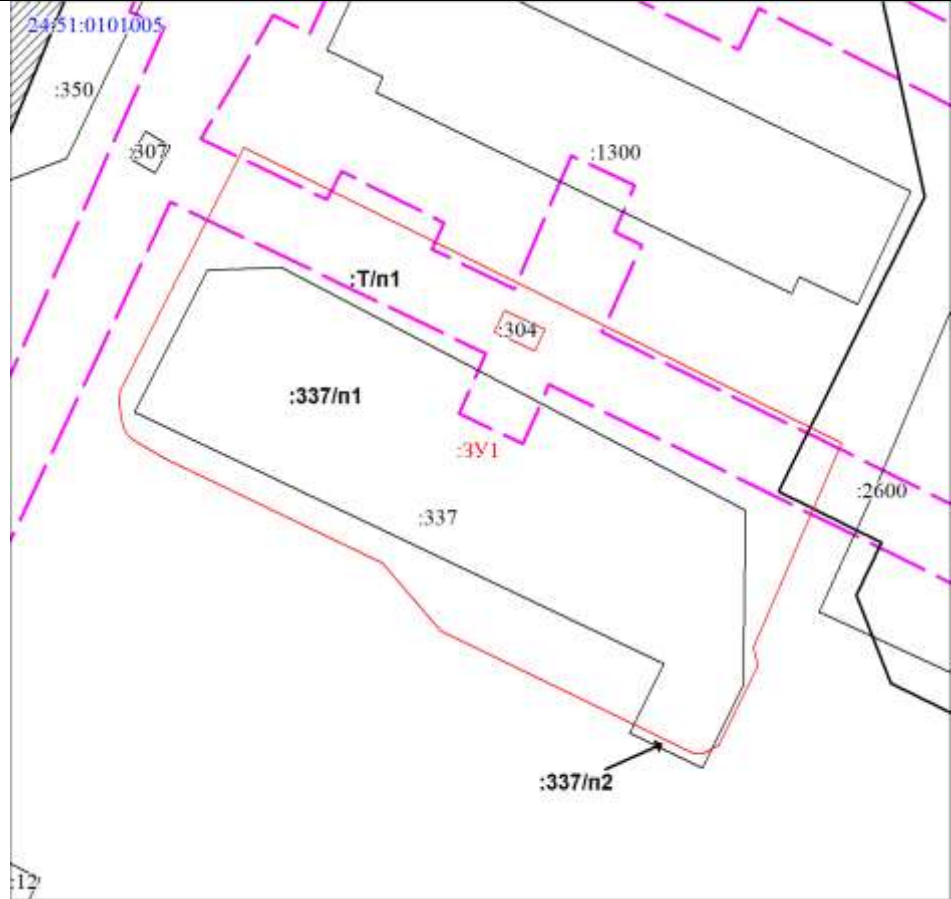
СХЕМА  
расположения земельного участка или земельных участков на кадастровом плане территории

Приложение 2 Схема расположения земельного участка з/у 12, мкр. МЖК.

Условный номер земельного участка - _____ (указывается в случае, если предусматривается образование двух и более земельных участков)		
-----------------------------------------------------------------------------------------------------------------------------------------	--	--

Площадь земельного участка 2886 м<sup>2</sup>  
 (указывается проектная площадь образуемого земельного участка, вычисленная с использованием технологических и программных средств, в том числе размещенных на официальном сайте федерального органа исполнительной власти, уполномоченного Правительством Российской Федерации на осуществление государственного кадастрового учета, государственной регистрации прав, ведение Единого государственного реестра недвижимости и предоставление сведений, содержащихся в Едином государственном реестре недвижимости, в информационно-телекоммуникационной сети "Интернет" (далее - официальный сайт), с округлением до 1 квадратного метра. Указанное значение площади земельного участка может быть уточнено при проведении кадастровых работ не более чем на десять процентов)












Обозначение характерных точек границ	Координаты, м	
	X	Y
1	2	3
1	732831.56	89612.92
2	732833.77	89609.19
3	732834.31	89608.48
4	732835.12	89608.03
5	732836.01	89607.80
6	732836.86	89607.62
7	732838.21	89607.54
8	732839.46	89607.62
9	732866.93	89621.87
10	732833.41	89690.51
11	732810.26	89680.35
12	732808.18	89680.84
13	732799.15	89676.38
14	732798.26	89674.60
15	732798.16	89673.53
16	732801.31	89667.04
17	732812.17	89644.42
18	732819.87	89637.68
19	732821.71	89633.83
1	732831.56	89612.92
20	732845.99	89650.60
21	732843.89	89655.26
22	732846.35	89656.37
23	732848.45	89651.71
20	732845.99	89650.60



Масштаб 1:600

МСК-168, зона 5

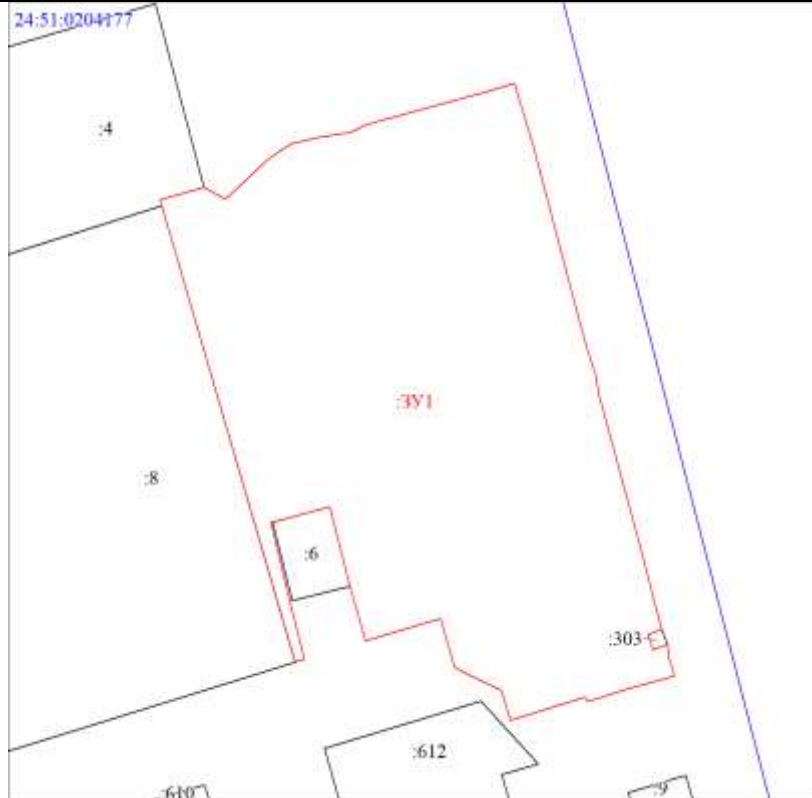
Условные обозначения:

-  Часть границы, местоположение которой определено при выполнении кадастровых работ
-  Надписи вновь образованного земельного участка
-  Объект капитального строительства
-  Часть границы, сведения ЕГРН о которой позволяют однозначно определить ее положение на местности
-  Надписи кадастрового номера земельного участка
-  Граница охранной зоны
-  Обозначение границы охранной зоны
-  Граница территориальной зоны
-  Обозначение границы территориальной зоны
-  Граница кадастрового квартала
-  Обозначение кадастрового квартала

Условный номер земельного участка - \_\_\_\_\_  
(указывается в случае, если предусматривается образование двух и более земельных участков)

Площадь земельного участка 3275 м<sup>2</sup>  
(указывается проектная площадь образуемого земельного участка, вычисленная с использованием технологических и программных средств, в том числе размещенных на официальном сайте федерального органа исполнительной власти, уполномоченного Правительством Российской Федерации на осуществление государственного кадастрового учета, государственной регистрации прав, ведение Единого государственного реестра недвижимости и предоставление сведений, содержащихся в Едином государственном реестре недвижимости, в информационно-телекоммуникационной сети "Интернет" (далее - официальный сайт), с округлением до 1 квадратного метра. Указанное значение площади земельного участка может быть уточнено при проведении кадастровых работ не более чем на десять процентов)

Обозначение характерных точек границ	Координаты, м (указываются в случае подготовки схемы расположения земельного участка с использованием технологических и программных средств, в том числе размещенных на официальном сайте. Значения координат, полученные с использованием указанных технологических и программных средств, указываются с округлением до 0,01 метра)	
	X	Y
1	2	3
1	725967.02	92005.66
2	725961.31	92007.45
3	725960.34	92007.71
4	725960.25	92007.84
5	725935.48	92014.59
6	725932.86	92015.35
7	725930.02	92016.37
8	725927.41	92016.80
9	725908.15	92022.23
10	725897.40	92025.15
11	725896.69	92023.28
12	725894.82	92023.99
13	725895.53	92025.86
14	725893.78	92026.07
15	725892.84	92026.42
16	725891.50	92026.82
17	725889.76	92020.47
18	725888.17	92015.26
19	725888.82	92015.06
20	725885.84	92005.15
21	725889.61	92003.94
22	725891.62	91999.61
23	725892.60	91997.73
24	725898.79	91995.92
25	725895.95	91985.99
26	725902.87	91983.95
27	725913.05	91981.28
28	725911.10	91973.75
29	725911.04	91973.48
30	725900.91	91975.99
31	725893.63	91977.92
32	725893.28	91976.68
33	725951.44	91959.06
34	725952.16	91958.82
35	725953.80	91964.61
36	725952.28	91967.47
37	725957.50	91973.33
38	725959.36	91976.25
39	725960.11	91979.67
40	725960.78	91983.98
41	725961.79	91986.13
42	725965.23	91999.17
43	725966.38	92003.38
1	725967.02	92005.66



Условные обозначения:



Масштаб 1:600

МСК-168, зона 5

Часть границы, местоположение которой определено при выполнении кадастровых работ  
Надпись вновь образованного земельного участка  
Объект капитального строительства

	Часть границы, сведения ЕГРН о которой позволяют однозначно определить ее положение на местности Надписи кадастрового номера земельного участка Граница охранной зоны Обозначение границы охранной зоны Граница территориальной зоны Обозначение границы территориальной зоны Граница кадастрового квартала Обозначение кадастрового квартала
--	--------------------------------------------------------------------------------------------------------------------------------------------------------------------------------------------------------------------------------------------------------------------------------------------------------------------------------------------------------------------

Оповещение  
о начале публичных слушаний

На основании постановления главы города Канска от 30.08.2023 № 1024 «О назначении публичных слушаний по рассмотрению проекта схемы расположения земельного участка на кадастровом плане территории, на котором расположены многоквартирный дом и иные входящие в состав такого дома объекты недвижимого имущества» организатор публичных слушаний по рассмотрению проекта схемы расположения земельного участка на кадастровом плане территории Управление градостроительства администрации г. Канска сообщает о назначении публичных слушаний в период: с 30.08.2023 по 27.09.2023 по рассмотрению проекта схемы расположения земельного участка на кадастровом плане территории, на котором расположены многоквартирный дом и иные входящие в состав такого дома объекты недвижимого имущества по адресу: Красноярский край, г. Канск, п. Строителей, д. 67 (далее - Проект).

Перечень информационных материалов к Проекту представлен согласно Приложению 1.

Участниками публичных слушаний являются: граждане, постоянно проживающие на территории, в отношении которой подготовлены данные проекты, правообладатели находящихся в границах этой территории земельных участков и (или) расположенных на них объектов капитального строительства, а также правообладатели помещений, являющихся частью указанных объектов капитального строительства.

Проект и информационные материалы к нему подлежат размещению: на официальном сайте администрации города в информационно-телекоммуникационной сети Интернет по адресу [www.kansk-adm.ru](http://www.kansk-adm.ru), на платформе обратной связи, в официальном периодическом печатном издании «Канский вестник».

Информационный стенд размещается: г. Канск, мкр.4-й Центральный, 22, на фасаде здания УГ администрации г. Канска.

С Проектом и информационными материалами к нему можно ознакомиться на экспозиции (экспозициях) по адресу: г. Канск, мкр.4-й Центральный, 22, 1 этаж.

Срок проведения экспозиции (экспозиций) Проекта: с 14.09.2023 по 19.09.2023.

Посещение экспозиции (экспозиций) Проекта возможно: в рабочие дни с понедельника по пятницу с 8:00 до 17:00, перерыв с 12:00 до 13:00.

Консультирование участников публичных слушаний осуществляется в течение периода времени, в которое возможно посещение экспозиции (экспозиций) Проекта.

В период размещения на официальном сайте администрации города в информационно-телекоммуникационной сети Интернет Проекта и информационных материалов к нему и проведения экспозиции (экспозиций) такого Проекта участники публичных слушаний, прошедшие идентификацию, имеют право вносить предложения и замечания, касающиеся такого Проекта, в срок до "19" сентября 2023г.:

1) в письменной или устной форме в ходе проведения собрания или собраний участников публичных слушаний. Собрание состоится: 21.09.2023 в 14:00 час., г. Канск, мкр.4-й Центральный, 22, 1 этаж, кабинет №3, т. 8(39161) 2-05-02.

2) в письменной форме или в форме электронного документа в адрес организатора публичных слушаний;

3) посредством записи в книге (журнале) учета посетителей экспозиции Проекта.

Участники публичных слушаний в целях идентификации представляют сведения о себе (фамилию, имя, отчество (при наличии), дату рождения, адрес места жительства (регистрации) - для физических лиц; наименование, основной государственный регистрационный номер, место нахождения и адрес - для юридических лиц) с приложением документов, подтверждающих такие сведения.

Участники публичных слушаний в случае направления предложений и замечаний в письменной форме или в форме электронного документа в адрес организатора публичных слушаний представляют вышеуказанные сведения с приложением документов по установленной форме.

Внесенные предложения и замечания не рассматриваются в случае выявления факта представления участником публичных слушаний недостоверных сведений.

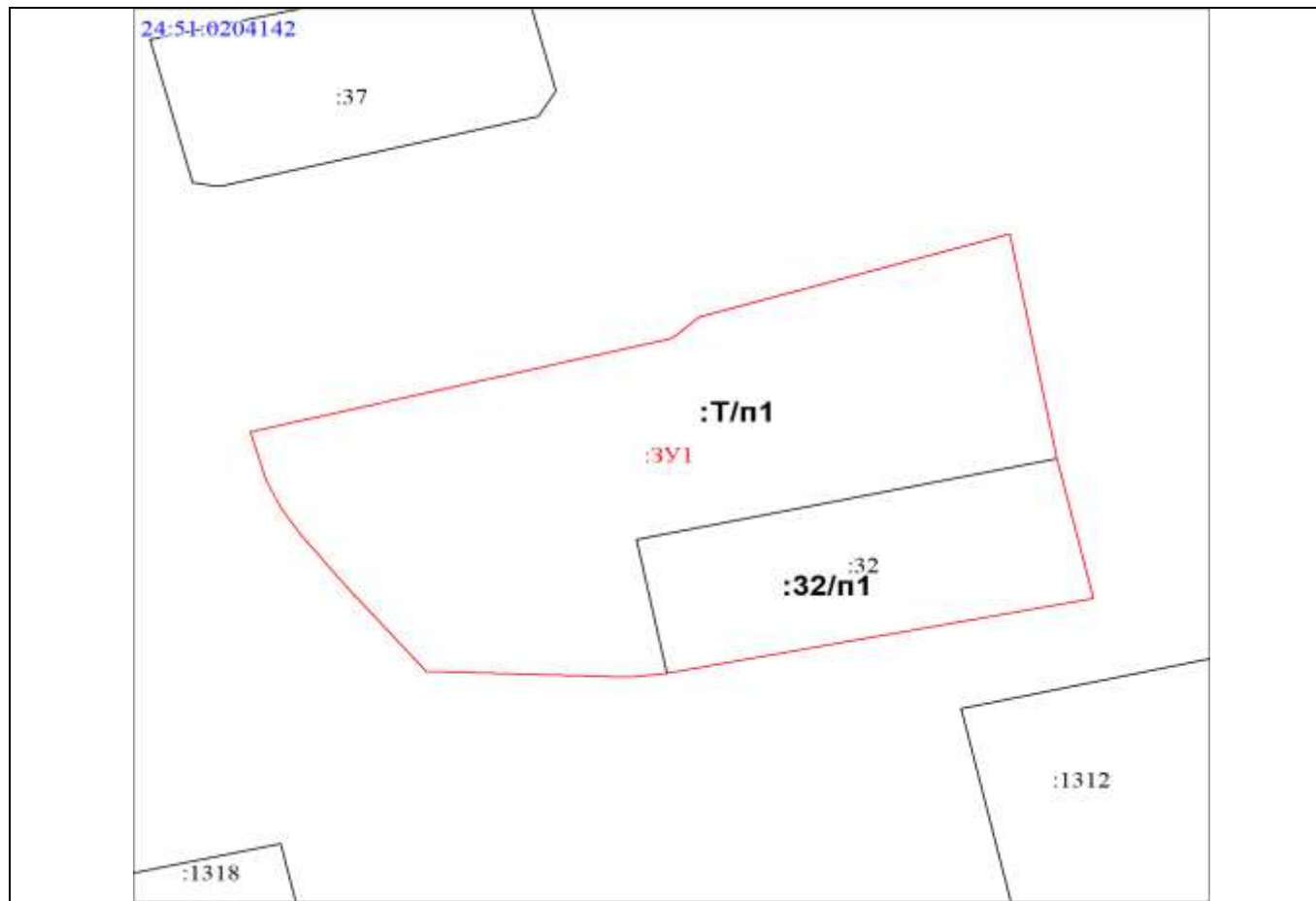
Порядок проведения публичных слушаний, в том числе форма письменных предложений и замечаний участников слушаний по Проекту, определен в Решении Канского городского Совета депутатов от 21.12.2022 N 20-204 "О положении об организации и проведении публичных слушаний по проектам в области градостроительной деятельности в городе Канске".

Приложение 1 Схема расположения земельного участка з/у 67, п. Строителей.

СХЕМА

расположения земельного участка или земельных участков на кадастровом плане территории

Условный номер земельного участка -	(указывается в случае, если предусматривается образование двух и более земельных участков)		
Площадь земельного участка 2766 м <sup>2</sup> (указывается проектная площадь образуемого земельного участка, вычисленная с использованием технологических и программных средств, в том числе размещенных на официальном сайте федерального органа исполнительной власти, уполномоченного Правительством Российской Федерации на осуществление государственного кадастрового учета, государственной регистрации прав, ведение Единого государственного реестра недвижимости и предоставление сведений, содержащихся в Едином государственном реестре недвижимости, в информационно-телекоммуникационной сети "Интернет" (далее - официальный сайт), с округлением до 1 квадратного метра. Указанное значение площади земельного участка может быть уточнено при проведении кадастровых работ не более чем на десять процентов)			
Обозначение характерных точек границ	Координаты, м (указываются в случае подготовки схемы расположения земельного участка с использованием технологических и программных средств, в том числе размещенных на официальном сайте. Значения координат, полученные с использованием указанных технологических и программных средств, указываются с округлением до 0,01 метра)		
	X	Y	
1	2	3	
1	726790.83	94549.89	
2	726782.27	94507.13	
3	726781.85	94503.52	
4	726782.52	94482.97	
5	726792.24	94474.90	
6	726798.26	94470.27	
7	726801.05	94468.43	
8	726804.24	94466.92	
9	726809.83	94465.32	
10	726820.51	94507.66	
11	726822.91	94510.42	
12	726832.39	94541.50	
13	726806.80	94546.25	
1	726790.83	94549.89	



Масштаб 1:600

МСК-168, зона 5

Условные обозначения:

	Часть границы, местоположение которой определено при выполнении кадастровых работ
	Надписи вновь образованного земельного участка
	Объект капитального строительства
	Часть границы, сведения ЕГРН о которой позволяют однозначно определить ее положение на местности
	Надписи кадастрового номера земельного участка
	Граница охранный зоны
	Обозначение границы охранный зоны
	Граница территориальной зоны
	Обозначение границы территориальной зоны
	Граница кадастрового квартала
	Обозначение кадастрового квартала

#### Сообщение о возможном установлении публичного сервитута

Управлением градостроительства администрации г.Канска рассматривается ходатайство АО «КрасЭКО» об установлении публичного сервитута в целях строительства и эксплуатации объекта: «Строительство двух ЛЭП-0,4 кВ для электроснабжения объекта, расположенного по адресу: Красноярский край, г. Канск, ул. 40 лет Октября, 25», сроком на 49 лет.

Публичный сервитут устанавливается в границах земельных участков 24:51:0101042:1, 24:51:0101042:408, 24:51:0101042:410 и в границах кадастрового квартала 24:51:0101042, общей площадью 752 кв.м.

Заинтересованные лица могут ознакомиться с поступившим ходатайством об установлении публичного сервитута и прилагаемым к нему описанием местоположения границ публичного сервитута, подать заявление об учете прав на земельные участки в Управление градостроительства администрации г. Канска по средствам почтовой связи, а также в приемные дни для консультаций понедельник, вторник с 8.00 до 12.00 ч. по адресу: 663600, Красноярский край, г. Канск, мкр. 4-й Центральный, 22. Телефон для справок 8(39161) 32865, 8(39161) 2-15-83.

Срок подачи заявлений – до 06.10.2023.

Сообщение о поступившем ходатайстве, об установлении публичного сервитута размещено на официальном сайте администрации города Канска «www.kansk-adm.ru» в сети Интернет и опубликовано в периодическом печатном издании «Канский вестник».

#### ГРАФИЧЕСКОЕ ОПИСАНИЕ

местоположения границ населенных пунктов, территориальных зон, особо охраняемых природных территорий, зон с особыми условиями использования территории

Публичный сервитут в целях строительства и эксплуатации объекта: «Строительство двух ЛЭП-0,4 кВ для электроснабжения объекта, расположенного по адресу: Красноярский край, г. Канск, ул. 40 лет Октября, 25»

(наименование объекта, местоположение границ которого описано (далее - объект)

Раздел 1

Сведения об объекте		
N п/п	Характеристики объекта	Описание характеристик
1	2	3
1	Местоположение объекта	Красноярский край, Канск г
2	Площадь объекта ± величина погрешности определения площади (P ± ΔP), м²	752 ± 10
3	Иные характеристики объекта	Установить публичный сервитут на основании ходатайства акционерного общества «Красноярская региональная энергетическая компания» (660049, Красноярский край, город Красноярск, Мира проспект, дом 10, пом. 55, ОГРН 1152468001773, ИНН 2460087269) Публичный сервитут в целях строительства и эксплуатации объекта: «Строительство двух ЛЭП-0,4 кВ для электроснабжения объекта, расположенного по адресу: Красноярский край, г. Канск, ул. 40 лет Октября, 25», площадью 752 кв.м, в границах земельных участков 24:51:0101042:1, 24:51:0101042:408, 24:51:0101042:410 и в границах кадастрового квартала 24:51:0101042, сроком на 10 лет.

Раздел 2



Сведения о местоположении границ объекта					
1. Система координат МСК 168					
2. Сведения о характерных точках границ объекта					
Обозначение характерных точек границ	Координаты, м		Метод определения координат характерной точки	Средняя квадратическая погрешность положения характерной точки (М), м	Описание обозначения точки на местности (при наличии)
	X	Y			
1	2	3	4	5	6
1	730396.52	90154.20	Аналитический метод	0.1	-
2	730394.32	90151.00	Аналитический метод	0.1	-
3	730429.38	90128.24	Аналитический метод	0.1	-
4	730424.29	90120.75	Аналитический метод	0.1	-
5	730427.66	90118.55	Аналитический метод	0.1	-
6	730432.80	90126.00	Аналитический метод	0.1	-
7	730488.53	90089.09	Аналитический метод	0.1	-
8	730509.40	90120.25	Аналитический метод	0.1	-
9	730503.24	90125.08	Аналитический метод	0.1	-
10	730506.72	90130.35	Аналитический метод	0.1	-
11	730498.21	90135.93	Аналитический метод	0.1	-
12	730491.97	90126.46	Аналитический метод	0.1	-
13	730500.46	90120.86	Аналитический метод	0.1	-
14	730501.03	90121.73	Аналитический метод	0.1	-
15	730504.02	90119.39	Аналитический метод	0.1	-
16	730487.43	90094.63	Аналитический метод	0.1	-
17	730434.98	90129.40	Аналитический метод	0.1	-
18	730431.72	90131.52	Аналитический метод	0.1	-
1	730396.52	90154.20	Аналитический метод	0.1	-
3. Сведения о характерных точках части (частей) границы объекта					
Обозначение характерных точек части границы	Координаты, м		Метод определения координат характерной точки	Средняя квадратическая погрешность положения характерной точки (М), м	Описание обозначения точки на местности (при наличии)
	X	Y			
1	2	3	4	5	6
-	-	-	-	-	-

## Раздел 3

Сведения о местоположении измененных (уточненных) границ объекта							
1. Система координат МСК 168							
2. Сведения о характерных точках границ объекта							
Обозначение характерных точек границ	Существующие координаты, м		Измененные (уточненные) координаты, м		Метод определения координат характерной точки	Средняя квадратическая погрешность положения характерной точки (М), м	Описание обозначения точки на местности (при наличии)
	X	Y	X	Y			
1	2	3	4	5	6	7	8
-	-	-	-	-	-	-	-
3. Сведения о характерных точках части (частей) границы объекта							
Обозначение характерных точек части границы	Существующие координаты, м		Измененные (уточненные) координаты, м		Метод определения координат характерной точки	Средняя квадратическая погрешность положения характерной точки (М), м	Описание обозначения точки на местности (при наличии)
	X	Y	X	Y			
1	2	3	4	5	6	7	8
-	-	-	-	-	-	-	-

## Раздел 4









Схема расположения границ публичного сервитута



Масштаб 1:1000

Используемые условные знаки и обозначения:

Схема расположения границ публичного сервитута

-  Характерная точка границы публичного сервитута
-  Надписи номеров характерных точек границы публичного сервитута
-  Граница публичного сервитута
-  Граница кадастрового квартала
-  Обозначение кадастрового квартала
-  Границы земельных участков, сведения о которых содержатся в ЕГРН
-  Надписи кадастрового номера земельного участка
-  Существующая часть границы объекта капитального строительства сведениям ЕГРН/Проектное местоположение инженерного сооружения

Дата 17 августа 2023 г.



Место для оттиска печати (при наличии) лица, составившего описание местоположения границ объекта

**КАНСКИЙ ВЕСТНИК**  
 Администрация Канского района Красноярского края  
 Миря пр., д. 10, Красноярск, 660049  
 телефон (391) 228-02-07, 228-02-24  
 e-mail: mail@kraneco24.ru  
 сайт: www.kraneco24.ru  
 ОГРН 113246001773 / ОКПО 75295481  
 ИНН 2460087269 / КПП 246003061  
 № 040/НГНН от 15 АВГ 2023 20 г.  
 за № \_\_\_\_\_ от \_\_\_\_\_ 20\_\_ г.

Ходатайство об установлении публичного сервитута	
1	Администрация г. Канска Красноярского края <small>(полномочный орган, правомочного района об установлении публичного сервитута)</small>
2	Сведения о лице, представившем ходатайство об установлении публичного сервитута (далее – заявитель):
2.1	Полное наименование: <i>Акционерное общество «Красноярская региональная энергетическая компания»</i>
2.2	Сокращенное наименование: <i>АО «КрасЭКО»</i>
2.3	Организационно-правовая форма: <i>Акционерное общество</i>
2.4	Почтовый адрес (индекс, субъект Российской Федерации, населенный пункт, улица, дом): <i>660049, г. Красноярск, пр. Мира, 10</i>
2.5	Фактический адрес (индекс, субъект Российской Федерации, населенный пункт, улица, дом): <i>660049, г. Красноярск, пр. Мира, 10</i>
2.6	Адрес электронной почты: <i>mail@kraneco24.ru</i>
2.7	ОГРН: <i>113246001773</i>
2.8	ИНН: <i>2460087269</i>
3	Сведения о представителе заявителя:
3.1	Фамилия: <i>Михомов</i>
	Имя: <i>Николай</i>
	Отчество (при наличии): <i>Васильевича</i>

3.2	Адрес электронной почты	<i>Admin@kraneco24.ru</i>
3.3	Телефон	<i>8964-811-16-63</i>
3.4	Наименование в реквизитах документа, подтверждающего полномочия представителя заявителя	<i>Доверенность № 100 от 01.01.2023г.</i>
4	Прому установить публичный сервитут в отношении земель и (или) земельных участков (или частей) в целях (указывается цель, предусмотренная статьей 39.37 Земельного кодекса Российской Федерации или статьей 3.6 Федерального закона от 25 октября 2001 г. № 137-ФЗ «О введении в действие Земельного кодекса Российской Федерации»):  - <i>к/л ст. 39.37 ЗК РФ – строительство и эксплуатация объектов электроэнергетики линейного назначения для подключения и подключения к электрическим сетям ЛЭП-0,4 кВ, в составе объекта «Серебрянское д/п ЛЭП-0,4 кВ для электроснабжения объектов, расположенного по адресу: Красноярский край, г. Канск, ул. 40 лет Октября, 21».</i>	
5	Изируемый срок публичного сервитута	<i>10 лет</i>
6	Срок, в течение которого в соответствии с расчетом заявителя использование земельного участка (его части) и (или) расположенного на нем объекта недвижимости и соответствии с их разрешением использования будет в соответствии с подпунктом 4 пункта 1 статьи 39.41 Земельного кодекса Российской Федерации невозможным или существенно затруднено (при возникновении таких обстоятельств):  <i>Срок осуществления ЛЭП-0,4 кВ – 1 месяц</i>	
7	Обоснование необходимости установления публичного сервитута: 1. Установление публичного сервитута на испрашиваемом земельном участке необходимо в целях реализации линейного объекта для осуществления технологического присоединения к электрическим сетям на основании п. 1 статьи 39.37 Земельного кодекса РФ. 2. Технологическое присоединение к электрическим сетям линейного оборудования осуществляется в соответствии с Договором об осуществлении технологического присоединения к электрическим сетям № 198-21/23-ТН от 19.03.2023г., заключенным между АО «КрасЭКО» и Управлением энергосбытовой и жилищно-коммунального хозяйства администрации города Канска. Такой подписанный актом РЭ-0,4 кВ ТП 100,4 кВ № 407. Срок осуществления технологического присоединения – 1 год.	

3. В соответствии с перечнем случаев, при которых для строительства, реконструкции линейного объекта не требуется подготовка документации по планировке территории, утвержденного постановлением Правительства РФ от 12.11.2020 № 1816, в отношении данного линейного объекта не требуется подготовка проекта планировки и межевания территории.

4. Проектирование линейного объекта выполняется согласно градостроительного и технического регламентов, устанавливающих требования по обеспечению безопасной эксплуатации зданий, строений, сооружений линейного объекта, а также соблюдение требований, установленных пунктами 8 и 9 статьи 23 Земельного кодекса РФ. При пересечении с существующими и проектируемыми инженерными коммуникациями соблюдаются все действующие нормативно-технические документы.

5. К кадастровому привязывается схема на кадастровом плане территории, на которой приводятся изображения сравнительных вариантов размещения инженерного сооружения.

**Обоснование предлагаемых вариантов размещения:**

**Вариант 1** – размещение сетей на земельных участках с кадастровыми номерами 24:51:0101042:1, 24:51:0101042:408, 24:51:0101042:410 и в границах кадастрового квартала 24:51:0101042. Протяженность трассы составляет 174 м. Данный вариант согласован администрацией г. Канска, ПАО «Ростелеком». Вариант 1 обеспечивает оперативный доступ для безопасной эксплуатации инженерного сооружения, а также не предусматривает сноса зеленых насаждений. При пересечении с существующими и проектируемыми инженерными коммуникациями соблюдаются все действующие нормативно-технические документы. Также, проектирование объекта, согласно данного варианта, выполняется с учетом реконструкции помещений общего пользования жилого дома № 25 по ул. 40 лет Октября в г. Канск. В связи с чем, вариант 1 является наиболее целесообразным.

**Вариант 2** – размещение сетей на земельных участках с кадастровыми номерами 24:51:0101042:1, 24:51:0101042:410 и в границах кадастрового квартала 24:51:0101042. Протяженность трассы составляет 219 м. Вариант 2 размещается в непосредственной близости к существующим объектам капитального строительства (здания), что приводит к наложению траншей зоны ЛЭП на данные объекты недвижимости. Также, указанный вариант не предусматривает оптимальное обеспечение оперативного доступа для безопасной эксплуатации инженерного сооружения. Вариант 2 является нецелесообразным.

**Вариант 3** – размещение сетей на земельных участках с кадастровыми номерами 24:51:0101042:1, 24:51:0101042:408, 24:51:0101042:410 и в границах кадастрового квартала 24:51:0101042. Протяженность трассы составляет 325 м. Данный вариант является самым протяженным, что влечет за собой возможные неудобные условия эксплуатации и увеличат срок строительства. Также, большая часть линии

	микротрансформации проходят вдоль автодороги, что может привести к порчи техники, связанной с движением автотранспорта во время строительства ЛЭП. В связи с чем, вариант 3 является нецелесообразным.	
	Таким образом, <b>Вариант 1</b> при выборе трассы выбран как оптимальный, учитывающий минимально затрат, а также сроки на строительство объекта. Данный вариант также сочетает в себе оптимальное обеспечение оперативного доступа для безопасной эксплуатации инженерного сооружения и не предусматривает сноса зеленых насаждений.	
8	Сведения о правообладателе инженерного сооружения, которое переносится в связи с изъятием земельного участка для государственных или муниципальных нужд в случае, если заявитель не является собственником указанного инженерного сооружения (в данном случае указываются сведения в объеме, предусмотренном пунктом 2 настоящей Формы) (заполняется в случае, если ходатайство об установлении публичного сервитута подается с целью установления сервитута в целях реконструкции инженерного сооружения, которое переносится в связи с изъятием такого земельного участка для государственных или муниципальных нужд)	
9	Кадастровые номера земельных участков (при их наличии), в отношении которых испрашивается публичный сервитут и границы которых внесены в Единый государственный реестр недвижимости	24:51:0101042:1, 24:51:0101042:408, 24:51:0101042:410 24:51:0101042
10	Вид права, на котором инженерное сооружение принадлежит заявителю (если подано ходатайство об установлении публичного сервитута в целях реконструкции или эксплуатации инженерного сооружения):	
11	Сведения о способах представления результатов рассмотрения ходатайства:	
	в виде электронного документа, который направляется уполномоченным органом заявителю посредством электронной почты	да
	в виде бумажного документа, который заявитель получает непосредственно при личном обращении или посредством почтового отправления	да

12	Документы, прилагаемые к ходатайству: 1. Описание местоположения границ публичного сервитута в формате pdf и word – на 3 л. в 1 экз. 2. Описание местоположения границ публичного сервитута в формате xml. 3. Копия документа технического присоединения – на 6 л. в 1 экз. 4. Сравнительная схема вариантов размещения – на 1 л. в 1 экз. 5. Схема с указанными постройками – на 1 л. в 1 экз. 6. Копия письма администрации г. Канска № 2887 от 15.08.2023г. – на 2 л. в 1 экз. 7. Копия письма ПАО «Ростелеком» № 01/05/89831/23 от 27.07.2023г. – на 1 л. в 1 экз. 8. Копия доверенности на имя Н.В. Манченко № 106 от 01.01.2023г. – на 2 л. в 1 экз.	
13	Подтверждаю согласие на обработку персональных данных (сбор, систематизацию, накопление, хранение, уточнение (обновление, изменение), использование, распространение (в том числе передачу), обезличивание, блокирование, уничтожение персональных данных, а также иных действий, необходимых для обработки персональных данных в соответствии с законодательством Российской Федерации), в том числе в автоматизированном режиме	
14	Подтверждаю, что сведения, указанные в настоящем ходатайстве, на дату представления ходатайства достоверны; документы (копии документов) и содержащиеся в них сведения соответствуют требованиям, установленным статьей 39.41 Земельного кодекса Российской Федерации	
15	Подпись:  _____ (подпись)	Дата: «05» сентября 2023г.
	Н.В. Манченко (подпись, фамилия)	

Имя, Отчество, Фамилия  
Тел. 8904-811-15-01  
e-mail: n.v.manchenko@rosnir.ru

**Сообщение о возможном установлении публичного сервитута**

Управлением градостроительства администрации г. Канска рассматривается ходатайство АО «КрасЭКО» об установлении публичного сервитута в целях эксплуатации ВЛ-0,4 кВ с кадастровым номером 24:51:0101031:479 в составе объекта: «ВЛ-0,4 кВ в районе п. Ремзавод в г. Канске Красноярского края», сроком на 49 лет.

Публичный сервитут устанавливается в границах кадастрового квартала 24:51:0101031, общей площадью 2073 кв.м.

Заинтересованные лица могут ознакомиться с поступившим ходатайством об установлении публичного сервитута и прилагаемым к нему описанием местоположения границ публичного сервитута, подать заявление об учете прав на земельные участки в Управление градостроительства администрации г. Канска по средствам почтовой связи, а также в приемные дни для консультаций понедельник, вторник с 8.00 до 12.00 ч. по адресу: 663600, Красноярский край, г. Канск, мкр. 4-й Центральный, 22. Телефон для справок 8(39161) 32865, 8(39161) 2-15-83.

Срок подачи заявления – до 06.10.2023.

Сообщение о поступившем ходатайстве, об установлении публичного сервитута размещено на официальном сайте администрации города Канска «www.kansk-adm.ru» в сети Интернет и опубликовано в периодическом печатном издании «Канский вестник».

**ГРАФИЧЕСКОЕ ОПИСАНИЕ**

местоположения границ населенных пунктов, территориальных зон, особо охраняемых природных территорий, зон с особыми условиями использования территории  
Публичный сервитут в целях эксплуатации ВЛ-0,4 кВ с кадастровым номером 24:51:0101031:479 в составе объекта: «ВЛ-0,4 кВ в районе п. Ремзавод в г. Канске Красноярского края»

(наименование объекта, местоположение границ которого описано (далее - объект)

Раздел 1

Сведения об объекте		
№ п/п	Характеристики объекта	Описание характеристик
1	2	3
1	Местоположение объекта	Красноярский край, Канск г
2	Площадь объекта ± величина погрешности определения площади ( $P \pm \Delta P$ ), м²	2073 ± 16
3	Иные характеристики объекта	Установить публичный сервитут на основании ходатайства акционерного общества «Красноярская региональная энергетическая компания» (660049, Красноярский край, город Красноярск, Мира проспект, дом 10, пом. 55, ОГРН 1152468001773, ИНН 2460087269) в целях эксплуатации ВЛ-0,4 кВ с кадастровым номером 24:51:0101031:479 в составе объекта: «ВЛ-0,4 кВ в районе п. Ремзавод в г. Канске Красноярского края», площадью 2073 кв.м, в границах кадастрового квартала 24:51:0101031, сроком на 49 лет.

## Раздел 2

Сведения о местоположении границ объекта					
1. Система координат МСК-168					
2. Сведения о характерных точках границ объекта					
Обозначение характерных точек границ	Координаты, м		Метод определения координат характерной точки	Средняя квадратическая погрешность положения характерной точки (Мт), м	Описание обозначения точки на местности (при наличии)
	X	Y			
1	2	3	4	5	6
1	731539.00	88766.65	Аналитический метод	0.1	-
2	731538.61	88764.14	Аналитический метод	0.1	-
3	731573.65	88758.40	Аналитический метод	0.1	-
4	731611.21	88752.21	Аналитический метод	0.1	-
5	731635.77	88732.86	Аналитический метод	0.1	-
6	731610.39	88710.73	Аналитический метод	0.1	-
7	731613.04	88707.68	Аналитический метод	0.1	-
8	731641.86	88733.45	Аналитический метод	0.1	-
9	731658.65	88746.84	Аналитический метод	0.1	-
10	731676.09	88759.02	Аналитический метод	0.1	-
11	731693.28	88736.38	Аналитический метод	0.1	-
12	731699.96	88726.48	Аналитический метод	0.1	-
13	731710.81	88706.54	Аналитический метод	0.1	-
14	731698.16	88709.84	Аналитический метод	0.1	-
15	731697.10	88706.14	Аналитический метод	0.1	-
16	731710.46	88702.50	Аналитический метод	0.1	-
17	731687.33	88685.56	Аналитический метод	0.1	-
18	731655.34	88668.44	Аналитический метод	0.1	-
19	731631.00	88658.58	Аналитический метод	0.1	-
20	731606.09	88649.41	Аналитический метод	0.1	-
21	731603.42	88649.18	Аналитический метод	0.1	-
22	731585.19	88649.47	Аналитический метод	0.1	-
23	731553.75	88649.23	Аналитический метод	0.1	-
24	731535.48	88647.87	Аналитический метод	0.1	-
25	731525.28	88647.69	Аналитический метод	0.1	-
26	731520.01	88647.78	Аналитический метод	0.1	-
27	731520.07	88643.67	Аналитический метод	0.1	-
28	731535.40	88643.80	Аналитический метод	0.1	-
29	731553.79	88645.23	Аналитический метод	0.1	-
30	731585.17	88645.47	Аналитический метод	0.1	-
31	731606.25	88645.19	Аналитический метод	0.1	-
32	731632.38	88654.82	Аналитический метод	0.1	-
33	731656.86	88664.74	Аналитический метод	0.1	-
34	731689.49	88682.18	Аналитический метод	0.1	-
35	731732.06	88714.16	Аналитический метод	0.1	-
36	731736.75	88718.16	Аналитический метод	0.1	-
37	731747.76	88742.65	Аналитический метод	0.1	-
38	731744.12	88744.29	Аналитический метод	0.1	-
39	731733.38	88720.38	Аналитический метод	0.1	-
40	731715.58	88706.33	Аналитический метод	0.1	-
41	731703.02	88728.39	Аналитический метод	0.1	-
42	731696.60	88738.62	Аналитический метод	0.1	-
43	731676.97	88764.48	Аналитический метод	0.1	-
44	731656.01	88749.39	Аналитический метод	0.1	-
45	731638.83	88735.59	Аналитический метод	0.1	-
46	731612.87	88755.99	Аналитический метод	0.1	-
47	731574.29	88762.34	Аналитический метод	0.1	-
48	731542.60	88766.40	Аналитический метод	0.1	-
1	731539.00	88766.65	Аналитический метод	0.1	-

## 3. Сведения о характерных точках части (частей) границы объекта

Обозначение характерных точек части границы	Координаты, м		Метод определения координат характерной точки	Средняя квадратическая погрешность положения характерной точки (Мт), м	Описание обозначения точки на местности (при наличии)
	X	Y			
1	2	3	4	5	6
-	-	-	-	-	-

## Раздел 3

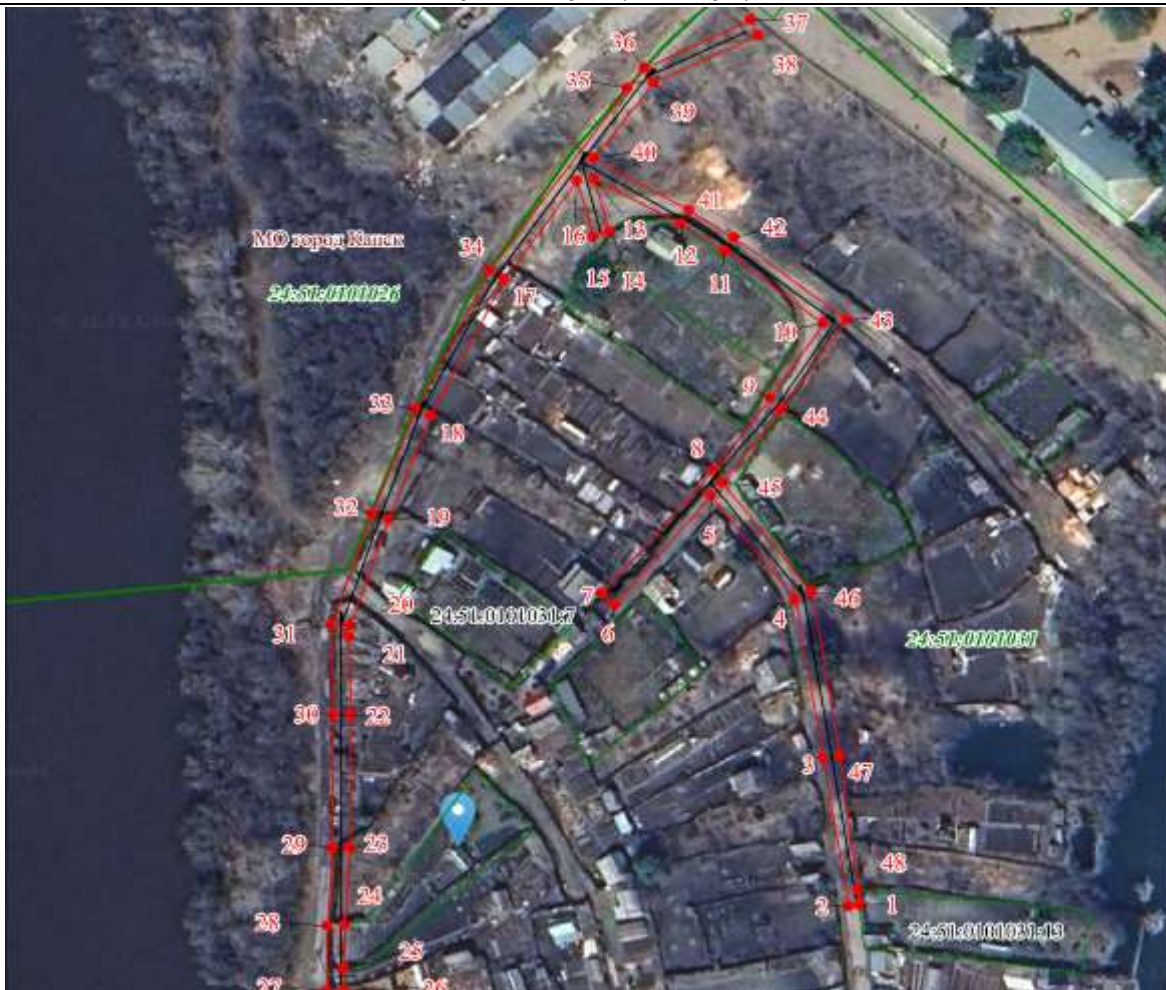
Сведения о местоположении измененных (уточненных) границ объекта							
1. Система координат МСК-168							
2. Сведения о характерных точках границ объекта							
Обозначение характерных точек границ	Существующие координаты, м		Измененные (уточненные) координаты, м		Метод определения координат характерной точки	Средняя квадратическая погрешность положения характерной точки (Мт), м	Описание обозначения точки на местности (при наличии)
	X	Y	X	Y			
1	2	3	4	5	6	7	8
-	-	-	-	-	-	-	-

## 3. Сведения о характерных точках части (частей) границы объекта

Сведения о местоположении измененных (уточненных) границ объекта							
1. Система координат МСК-168							
2. Сведения о характерных точках границ объекта							
Обозначение характерных точек границ	Существующие координаты, м		Измененные (уточненные) координаты, м		Метод определения координат характерной точки	Средняя квадратическая погрешность положения характерной точки (Мп), м	Описание обозначения точки на местности (при наличии)
	X	Y	X	Y			
Обозначение характерных точек части границы	Существующие координаты, м		Измененные (уточненные) координаты, м		Метод определения координат характерной точки	Средняя квадратическая погрешность положения характерной точки (Мп), м	Описание обозначения точки на местности (при наличии)
	X	Y	X	Y			
1	2	3	4	5	6	7	8
-	-	-	-	-	-	-	-

Раздел 4

Схема расположения границ публичного сервитута



Масштаб 1:1500

Используемые условные знаки и обозначения:

	Характерная точка границы публичного сервитута
	Надписи номеров характерных точек границы публичного сервитута
	Граница публичного сервитута
	Граница кадастрового квартала
	Обозначение кадастрового квартала
	Существующая часть границы, имеющиеся в ЕГРН сведения о которой достаточны для определения ее местоположения
	Надписи кадастрового номера земельного участка
	Существующая часть границы объекта капитального строительства, имеющаяся в ЕГРН сведения о которой достаточны для определения ее местоположения

Подпись: И. Д. Е.  
 Место для подписания: Администрация города Канск, Ханты-Мансийский автономный округ - Югра

Дата 04.09.2023 г.



Мира пр., д. 10, Красноярск, 660049  
 телефон (391) 228-62-07, 228-62-24  
 e-mail: mail@kranco24.ru  
 сайт: www.kranco24.ru  
 ОГРН 1152468001773 / ОКПО 75795891  
 ИНН 2460087269 / КПП 246001091

Ходатайство об установлении публичного сервитута	
1	Администрация города Канска Красноярского края <i>Оформление права, приобретение доли при установлении публичного сервитута</i>
2	Сведения о лице, представляющем ходатайство об установлении публичного сервитута (далее – заявитель):
2.1	Полное наименование: Акционерное общество «Красноярская региональная энергетическая компания»
2.2	Сокращенное наименование: АО «КрасЭКО»
2.3	Организационно-правовая форма: Акционерное общество
2.4	Почтовый адрес (индекс, субъект Российской Федерации, населенный пункт, улица, дом): 660049, г. Красноярск, пр. Мира, 10, пом. 53
2.5	Фактический адрес (индекс, субъект Российской Федерации, населенный пункт, улица, дом): 660049, г. Красноярск, пр. Мира, 10, пом. 53
2.6	Адрес электронной почты: mail@kranco24.ru
2.7	ОГРН: 1152468001773
2.8	ИНН: 2460087269
3	Сведения о представителе заявителя:
3.1	Фамилия: Мельникова Имя: Наталья

Отчество (при наличии)	Должность
3.2	Адрес электронной почты: Adminco24@kranco24.ru
3.3	Телефон: 8904-811-10-01
3.4	Наименование и реквизиты документа, подтверждающего полномочия представителя заявителя: Доверенность № 105 от 01.01.2023г.
4	Прощу установить публичный сервитут в отношении земель (и/или недвижимых объектов) в целях (указывается цель, предусмотренная статьёй 39.37 Земельного кодекса Российской Федерации или статьёй 3.6 Федерального закона от 25 октября 2001 г. № 137-ФЗ «О введении в действие Земельного кодекса Российской Федерации»):  « в г. Канск 39.37 ЗК РФ – энергетический объект электроэнергетического назначения, необходимый для подключения к энергетической сети, ВЛ-0,4 кВ с подстанции номером 24-51-0204197-1379 в составе объема: «ВЛ-0,4 кВ в районе н. Ремонт в г. Канск Красноярского края»
5	Исрахованный срок публичного сервитута: 49 лет
6	Срок, в течение которого в соответствии с расчетом заявителя использование земельного участка (его части) и/или расположенного на нем объекта недвижимости в соответствии с их разрешенным использованием будет в соответствии с подпунктом 4 пункта 1 статьи 39.41 Земельного кодекса Российской Федерации невозможно или существенно затруднено (при возникновении таких обстоятельств):
7	Обоснование необходимости установления публичного сервитута: - Выписка из ЕГРН от 09.06.2023г. о регистрации права собственности на сооружение ВЛ-0,4 кВ - Техническим проектом и инженерными сетями силовой оборудованной линией осуществляется с соблюдением с договором № 200-21/22-ТН от 29.04.2022г., заключенным между АО «КрасЭКО» и Тархман Натальей Валерьевной.

8	Сведения о правообладателе инженерного сооружения, которое переносится в связи с изъятием земельного участка для государственных или муниципальных нужд (в случае, если заявитель не является собственником указанного инженерного сооружения (в данном случае указывается сведения в объеме, предусмотренном пунктом 2 настоящей Статьи) (заявитель в случае, если ходатайство об установлении публичного сервитута подается с целью установления сервитута в целях реконструкции инженерного сооружения, которое переносится в связи с изъятием земельного участка для государственных или муниципальных нужд):
9	Кадастровые номера земельных участков (при их наличии), в отношении которых испрашивается публичный сервитут и границы которых внесены в Единый государственный реестр недвижимости: 24:51:0101001
10	Вид права, на котором инженерное сооружение принадлежит заявителю (если ходатайство об установлении публичного сервитута в целях реконструкции или эксплуатации инженерного сооружения): Собственность
11	Сведения о способах представления результатов рассмотрения ходатайств: в виде электронного документа, который направляется усовершенствованным органом заявителю посредством электронной почты: да в виде бумажного документа, который заявитель получает непосредственно при личном обращении или посредством почтового отправления: да
12	Документы, прилагаемые к ходатайству: 1. Описание инженерного объекта публичного сервитута в формате pdf – на 4 л. и 1 лог. 2. Описание инженерного объекта публичного сервитута в формате xml. 3. Выписка из ЕГРН от 09.06.2023г. о регистрации права собственности на сооружение ВЛ-0,4 кВ – на 1 л. и 1 лог. 4. Книга обременения № 105 от 01.01.2023 г. – на 2 л. и 1 лог.
13	Подтверждаю согласие на обработку персональных данных (сбор, систематизацию, накопление, хранение, уточнение (обновление, изменение), использование, распространение (в том числе передачу), обезличивание, блокирование, уничтожение электронных данных, а также иных действий, необходимых для обработки персональных данных в соответствии с законодательством Российской Федерации), в том числе в автоматизированном режиме
14	Подтверждаю, что сведения, указанные в настоящем ходатайстве, на дату утверждения ходатайства достоверны, документы (копии документов) и

Информация в них сведения соответствуют требованиям, установленным статьей 39.41 Земельного кодекса Российской Федерации	
15	Подпись: Н.В. Мельникова Собственник доли Дата: 13.09.2023г.

Имя, Фамилия, Отчество  
Тел. 8904-811-10-01  
e-mail: Adminco24@kranco24.ru

**Сообщение о возможном установлении публичного сервитута**

Управлением градостроительства администрации г.Канска рассматривается ходатайство АО «КрасЭКО» об установлении публичного сервитута в целях эксплуатации КТП 10/0,4 кВ, ВЛ-10 кВ, ВЛ-0,4 кВ с кадастровым номером 24:51:0204197-1379, в составе объекта: «Строительство ЛЭП-10кВ, КТП 10/0,4кВ для электроснабжения объекта (увеличение мощности), расположенного по адресу: Красноярский край г. Канск, ул. Окружная, №4 Л», сроком на 49 лет.

Публичный сервитут устанавливается в границах кадастрового квартала 24:51:0204197, общей площадью 396 кв.м.  
 Заинтересованные лица могут ознакомиться с поступившим ходатайством об установлении публичного сервитута и прилагаемым к нему описанием местоположения границ публичного сервитута, подать заявление об учете прав на земельные участки в Управление градостроительства администрации г. Канска по средствам почтовой связи, а также в приемные дни для консультаций понедельник, вторник с 8.00 до 12.00 ч. по адресу: 663600, Красноярский край, г. Канск, мкр. 4-й Центральный, 22. Телефон для справок 8(39161) 32865, 8(39161) 2-15-83.

Срок подачи заявлений – до 06.10.2023.  
 Сообщение о поступившем ходатайстве, об установлении публичного сервитута размещено на официальном сайте администрации города Канска «www.kansk-adm.ru» в сети Интернет и опубликовано в периодическом печатном издании «Канский вестник».

**ГРАФИЧЕСКОЕ ОПИСАНИЕ**

местоположения границ населенных пунктов, территориальных зон, особо охраняемых природных территорий, зон с особыми условиями использования территории  
**Публичный сервитут в целях эксплуатации КТП 10/0,4 кВ, ВЛ-10 кВ, ВЛ-0,4 кВ с кадастровым номером 24:51:0204197-1379, в составе объекта: «Строительство ЛЭП-10кВ, КТП 10/0,4кВ, ЛЭП-0,4кВ для электроснабжения объекта (увеличение мощности), расположенного по адресу: Красноярский край г. Канск, ул. Окружная, №4 Л»**  
 (наименование объекта, местоположение границ которого описано далее - объект)

**Раздел 1**

Сведения об объекте		
N п/п	Характеристики объекта	Описание характеристик
1	2	3
1	Местоположение объекта	Красноярский край, Канск г
2	Площадь объекта ± величина погрешности определения площади (P ± ΔP), м²	396 ± 7
3	Иные характеристики объекта	Установить публичный сервитут на основании ходатайства акционерного общества «Красноярская региональная энергетическая компания» (660049, Красноярский край, город Красноярск, Мира проспект, дом 10, пом. 55, ОГРН 1152468001773, ИНН 2460087269) в целях эксплуатации КТП 10/0,4 кВ, ВЛ-10 кВ, ВЛ-0,4 кВ с кадастровым номером 24:51:0204197-1379, в составе объекта:

Сведения об объекте		
N п/п	Характеристики объекта	Описание характеристик
		«Строительство ЛЭП-10кВ, КТП 10/0,4кВ, ЛЭП-0,4кВ для электроснабжения объекта (увеличение мощности), расположенного по адресу: Красноярский край г. Канск, ул. Окружная, №4 Л», площадью 396 кв.м, в границах кадастрового квартала 24:51:0204197, сроком на 49 лет.

## Раздел 2

Сведения о местоположении границ объекта					
1. Система координат МСК-168					
2. Сведения о характерных точках границ объекта					
Обозначение характерных точек границ	Координаты, м		Метод определения координат характерной точки	Средняя квадратическая погрешность положения характерной точки (М), м	Описание обозначения точки на местности (при наличии)
	X	Y			
1	2	3	4	5	6
1	724909.08	91011.57	Аналитический метод	0.1	-
2	724908.51	90994.52	Аналитический метод	0.1	-
3	724909.49	90994.49	Аналитический метод	0.1	-
4	724908.46	90965.80	Аналитический метод	0.1	-
5	724912.46	90965.66	Аналитический метод	0.1	-
6	724913.50	90994.35	Аналитический метод	0.1	-
7	724924.98	90993.95	Аналитический метод	0.1	-
8	724925.61	91010.95	Аналитический метод	0.1	-
1	724909.08	91011.57	Аналитический метод	0.1	-

3. Сведения о характерных точках части (частей) границы объекта					
Обозначение характерных точек части границы	Координаты, м		Метод определения координат характерной точки	Средняя квадратическая погрешность положения характерной точки (М), м	Описание обозначения точки на местности (при наличии)
	X	Y			
1	2	3	4	5	6
-	-	-	-	-	-

## Раздел 3

Сведения о местоположении измененных (уточненных) границ объекта							
1. Система координат МСК-168							
2. Сведения о характерных точках границ объекта							
Обозначение характерных точек границ	Существующие координаты, м		Измененные (уточненные) координаты, м		Метод определения координат характерной точки	Средняя квадратическая погрешность положения характерной точки (М), м	Описание обозначения точки на местности (при наличии)
	X	Y	X	Y			
1	2	3	4	5	6	7	8
-	-	-	-	-	-	-	-

3. Сведения о характерных точках части (частей) границы объекта							
Обозначение характерных точек части границы	Существующие координаты, м		Измененные (уточненные) координаты, м		Метод определения координат характерной точки	Средняя квадратическая погрешность положения характерной точки (М), м	Описание обозначения точки на местности (при наличии)
	X	Y	X	Y			
1	2	3	4	5	6	7	8
-	-	-	-	-	-	-	-



## Раздел 4







## Схема расположения границ публичного сервитута



Масштаб 1:600

Используемые условные знаки и обозначения:

	Характерная точка границы публичного сервитута
	Надписи номеров характерных точек границы публичного сервитута

	Граница публичного сервитута
	Граница кадастрового квартала
24:51:020	Обозначение кадастрового квартала
	Существующая часть границы, имеющиеся в ЕГРН сведения о которой достаточны для определения ее местоположения
:10	Надписи кадастрового номера земельного участка
	Существующая часть границы объекта капитального строительства, имеющаяся в ЕГРН сведения о которой достаточны для определения ее местоположения
<p>Подпись:  Мещеряков Ю. Е.</p> <p>Место для указания координат (или иными) лиц, составивших описание местоположения границ объекта:</p> 	
Дата 01.09.2023 г.	

 Администрация города Канска Красноярского края  
 Миря пр., д. 10, Красноярск, 660049  
 телефон: (391) 228-62-07, 228-62-24  
 e-mail: mail@kraneco24.ru  
 сайт: www.kraneco24.ru  
 ОГРН 1152468001773 / ОКПО 75795891  
 ИНН 2460087269 / КПП 246601001

№ 040/10.883 от 05 сентября 2023 г.  
 из № \_\_\_\_\_ от \_\_\_\_\_ 20\_\_ г.

Ходатайство об установлении публичного сервитута	
1	Администрация города Канска Красноярского края <small>(наименование органа, принимающего решение об установлении публичного сервитута)</small>
2	Сведения о лице, представившем ходатайство об установлении публичного сервитута (далее – заявитель):
2.1	Полное наименование: <i>Акционерное общество «Красноярская региональная энергетическая компания»</i>
2.2	Сокращенное наименование: <i>АО «КрасЭКО»</i>
2.3	Организационно-правовая форма: <i>Акционерное общество</i>
2.4	Почтовый адрес (индекс, субъект Российской Федерации, населенный пункт, улица, дом): <i>660049, г. Красноярск, пр. Мира, 10, пом. 55</i>
2.5	Физический адрес (индекс, субъект Российской Федерации, населенный пункт, улица, дом): <i>660049, г. Красноярск, пр. Мира, 10, пом. 55</i>
2.6	Адрес электронной почты: <i>mail@kraneco24.ru</i>
2.7	ОГРН: <i>1152468001773</i>
2.8	ИНН: <i>2466087269</i>
3	Сведения о представителе заявителя:
3.1	Фамилия: <i>Мещеряков</i>
	Имя: <i>Юрий</i>

Отчество (при наличии)	Виды работ
3.2	Адрес электронной почты: <i>kaneco@kraneco24.ru</i>
3.3	Телефон: <i>8904-817-16-01</i>
3.4	Наименование и реквизиты документа, подтверждающего полномочия представителя заявителя: <i>Доверенность № 100 от 01.09.2023г.</i>
4	Цель установления публичного сервитута в отношении земель и (или) недвижимого имущества) в целях (указывается цель, предусмотренная статьей 38.17 Земельного кодекса Российской Федерации или статьей 3.6 Федерального закона от 23 октября 2001 г. № 137-ФЗ «О внесении в действие Земельного кодекса Российской Федерации»):  <i>в г. м. 38.17 г. м. РФ – для монтажа объектов электроснабжения: хозяйств, необходимых для подключения к электросетям сетей КТП 10/0,4 кВ, ВД-10 кВ, ВД-0,4 кВ и кабельных линий 2х 3х 0,6/1-1/17, в составе объектов: «Строительство ДЭП-10кВ КТП 10/0,4кВ ДЭП-0,4кВ для электроснабжения объектов (земельные участки), расположенных по адресу: Красноярский край г. Канск, ул. Оруженков, №1, 2»</i>
5	Наработавший срок публичного сервитута: <i>49 лет</i>
6	Срок, в течение которого в соответствии с расчетом заявителя исполнению земельного участка (его части) и (или) расположенного на нем объекта недвижимости в соответствии с их разрешенным использованием будет в соответствии с подпунктом 4 пункта 1 статьи 39.01 Земельного кодекса Российской Федерации осуществляться или осуществлена процедура (при возникновении таких обстоятельств):
7	Обоснование необходимости установления публичного сервитута:  <i>- Выписка из ЕГРН от 11.08.2023г. о регистрации права собственности на сооружения КТП 10/0,4 кВ, ВД-10 кВ, ВД-0,4 кВ.  - Проектные работы проведены и завершены: составлены планы (схемы) оборудования помещений электроснабжения в соответствии с документом № 796-21/23-ТД от 15.08.2023г., заключенным между АО «КрасЭКО» и Юрием Евгением Владимировичем.</i>



8. Сведения о правообладателе недвижимого имущества, которое передается в связи с изъятием земельного участка для государственных или муниципальных нужд в случае, если заявителем не является собственником указанного недвижимого сооружения (в данном случае указывается сведения в объеме, предусмотренном пунктом 2 настоящей Формы) (заполняется в случае, если ходатайство об установлении публичного сервитута подается с целью установления сервитута в целях реконструкции недвижимого сооружения, которое передается в связи с изъятием такого земельного участка для государственных или муниципальных нужд)		
9. Кадастровые номера земельных участков (при их наличии), в отношении которых испрашивается публичный сервитут и границы которых внесены в Единый государственный реестр недвижимости	24:51:0204197	
10. Вид права, на котором недвижимое сооружение принадлежит заявителю (если подано ходатайство об установлении публичного сервитута в целях реконструкции или эксплуатации недвижимого сооружения)	Собственность	
11. Сведения о способах представления результатов рассмотрения ходатайства:		
в виде электронного документа, который направляется уполномоченным органом заявителя посредством электронной почты	Да	
в виде бумажного документа, который заявителем подается непосредственно при личном обращении или посредством почтового отправления	Да	
12. Документы, прилагаемые к ходатайству:		
1. Описание земельного участка (площадь, категория земель и форма)	№ 3 д. в 1 экз.	
2. Описание земельного участка (площадь, категория земель и форма)	№ 4 д. в 1 экз.	
3. Выписка из ЕГРН от 15.08.2023г. и декларация права собственности на сооружение КТН 100/4 кв. ВЛ-19 кв. ВЛ-04 кв - № 4 д. в 1 экз.	№ 108 от 01.01.2023 г. - № 2 д. в 1 экз.	
4. Книга измерений № 108 от 01.01.2023 г. - № 2 д. в 1 экз.		
13. Подтверждено согласие на обработку персональных данных (сбор, систематизацию, накопление, хранение, уточнение (обновление, изменение), использование, распространение (в том числе передача), обезличивание, блокирование, уничтожение персональных данных, а также иных действий, необходимых для обработки персональных данных в соответствии с законодательством Российской Федерации), и тем числе в автоматизированном режиме	Да	
14. Подтверждено, что сведения, указанные в настоящем ходатайстве, на дату представления ходатайства достоверны; документы (копии документов) и		

Имя: Елена Юрьевна Аветисян  
Тел: 8948-411-50-01  
e-mail: kkanse@yandex.ru

Управление градостроительства  
администрации города Канска сообщает о проведении электронного аукциона  
(Извещение о проведении электронного аукциона)

На основании Земельного кодекса Российской Федерации, постановления администрации г. Канска от 30.09.2013 № 1332 «Об утверждении регламента взаимодействия функциональных подразделений администрации города Канска при организации и проведении аукциона и проведении аукциона по продаже земельных участков, права на заключение договоров аренды земельных участков на территории муниципального образования город Канск» УГ администрации г. Канска именуемое в дальнейшем Организатор торгов, сообщает о проведении электронного аукциона на право заключения договоров аренды земельных участков, (далее - Имущество):

№ лота	Местоположение земельного участка, границы участка	Собственность	Площадь-кв.м.	Кадастровый номер земельного участка	Разрешенное использование	Начальная цена арендной платы в тыс. руб.	Шаг аукциона руб. (3% начальной цены арендной платы)	Размер задатка для участия в торгах (Для ИЖС - 20%, для остальных видов - 100%) руб.	Срок аренды земельного участка (лет, мес.)
1.	Российская Федерация, Красноярский край, городской округ город Канск, г. Канск, ул. Гаражная, з/у 1М	Не разграничена	3497	24:51:0204168:725	Объекты дорожного сервиса (код – 4.9.1)	435 000,00	13 050,00	435 000,00	4г.10м.

- Лот предназначен для строительства объектов дорожного сервиса.
- Начальная цена арендной платы за земельный участок для ЛОТА №1 определена Отчетом об оценке рыночной стоимости права на заключение договора аренды земельного участка, выраженного в виде годовой арендной ставки за земельный участок в соответствии с ФЗ от 29.07.1998 №135 «Об оценочной деятельности в РФ».
- Срок аренды земельного участка для ЛОТА №1 установлен - в соответствии с пп. 3 п. 8 ст. 39.8. ЗК РФ. Срок аренды земельного участка установлен: в соответствии с п. 9 ст. 39.8 ЗК РФ и Приказом Министра России от 15.05.2020 № 264/пр.
- Предельные параметры разрешенного строительства в отношении лота:
  - №1 - ст. 28 Правил землепользования и застройки города Канска утвержденных Решением Канского городского Совета депутатов Красноярского края от 21.10.2010 N 9-45 (ред. от 29.05.2023) – Производственная зона IV-V класса опасности (П1-3).
  - После ввода объекта в эксплуатацию и приобретения в собственность земельного участка, допускается его изменение в соответствии со статьей 28 Правил Землепользования и застройки г. Канска, Утвержденных Решением Канского городского Совета депутатов от 21 октября 2010 г. № 9-45.
  - Обременения и ограничения – отсутствуют.

#### 7. Общие положения

- 7.1. Форма аукциона:** электронный аукцион, открытый по составу участников. Аукцион проводится в соответствии с Земельным Кодексом Российской Федерации.
- 7.2. Предмет аукциона:** право заключения договора аренды земельного участка
- 7.3. Технические условия подключения (технологического присоединения) к сетям инженерно – технического обеспечения:**
  - для лота №1 – «Водоканал-Сервис» ВХ. № 1018 от 05.09.2023г.
  - Возможность подключения к сетям водоснабжения и водоотведения существует. Стоимость подключения будет после разработки проектно – сметной документации.
  - для лота №1 - АО «Енисейская ТЭК (ТЭК-13)» Вх.№ 989 от 30.08.2023г. Возможность выдать технические условия на присоединение к тепловым сетям отсутствует, в связи с её удаленностью.

#### 8. Условия проведения открытого аукциона в электронной форме

- 8.1. Основание:** Постановление администрации города Канска от 05.09.2023 № 1045 «О проведении открытого аукциона в электронной форме по продаже права на заключение договоров аренды земельных участков» (с изменениями внесенными постановлением администрации г. Канска от 12.09.2023 г №1075).
- 8.2. Оператор электронной площадки** – Акционерное общество «Единая электронная торговая площадка» (Росэлторг).
- 8.3. Форма торгов:** открытый аукцион в электронной форме подачи заявок.
- 8.4. Дата и время начала приема заявок** – 14 сентября 2023 с 09:00 часов. Подача заявок осуществляется в электронной форме круглосуточно.
- 8.5. Место подачи (приема) заявок:** <https://178fz.roseltorg.ru>.
- 8.6. Дата и время окончания приема заявок** – 17 октября 2023 в 12:00 часов.
- 8.7. Место нахождения организатора аукциона** - Красноярский край, г. Канск, мкр. 4-й Центральный, зд. 22, 1 этаж, каб. № 4, контактный телефон: 8(39161) 3-28-38, 3-28-65. В рабочие дни с 09:00 до 15:00, обед с 12:00 до 13:00. Адрес электронной почты: arhkansk@yandex.ru.
- 8.8. Дата и время рассмотрения заявок на участие в аукционе:** 17 октября 2023 г. в 14 час. 00 мин.
- 8.9. Дата и время проведения АУКЦИОНА:** 18 октября 2023 г., 10 час. 00 мин.
- 8.10. Место проведения открытого аукциона в электронной форме:** <https://178fz.roseltorg.ru>
- 8.11. Дата и время подведения итогов аукциона:** в соответствии с регламентом площадки.

#### 9. Порядок регистрации на электронной площадке и подачи заявки на участие в аукционе в электронной форме:

9.1. Для обеспечения доступа к участию в электронном аукционе претендентам необходимо пройти процедуру регистрации на электронной площадке. Регистрация на электронной площадке проводится в соответствии с Регламентом электронной площадки.

Необходимо заполнить электронную форму заявки, приведенную в Приложении № 1 к настоящему информационному сообщению.

Задаток для участия в аукционе служит обеспечением исполнения обязательства победителя аукциона по заключению договоров аренды, вносится на расчетный счет Претендента, открытый при регистрации на электронной площадке в порядке, установленном Регламентом электронной площадки.

Платежи по перечислению задатка для участия в аукционе, и порядок возврата осуществляется в соответствии с Регламентом электронной площадки.

Данное сообщение является публичной офертой для заключения договора о задатке в соответствии со ст. 437 Гражданского кодекса Российской Федерации, а подача претендентом заявки и перечисление задатка является акцептом такой оферты после чего договор о задатке считается заключенным в письменной форме.

#### 10. Внесение и возврат задатков:

10.1. Срок внесения задатка, т.е. поступления суммы задатка на счет организатора торгов рекомендовано не позднее **16.10.2023 года 12 час. 00 мин.**

10.2 Внесение задатка для участия в аукционе осуществляется в соответствии с регламентом площадки.

10.3 Оператор площадки взимает плату за участие в аукционе в порядке и в размере, установленном Постановлением от 10.05.2018 № 564 «О взимании операторами электронных площадок, операторами специализированных электронных площадок платы при проведении электронной процедуры, закрытой электронной процедуры и установлении ее предельных размеров» и в соответствии с Регламентом площадки.

11.4. При принятии Оператором электронной площадки положительного решения о регистрации (аккредитации) Субъекта АС Оператора в качестве Претендента, Оператор открывает Претенденту Лицевой счёт на основании заявки о регистрации (аккредитации), предоставляемого Претендентом при прохождении процедуры регистрации (аккредитации) на электронной площадке и подписываемого его ЭП. Текст заявки является составной частью предоставляемых на регистрацию (аккредитацию) документов и сведений.

12.5. Оператор информирует Претендента об открытии Лицевого счёта путём направления уведомления в Личный кабинет и на электронную почту о его регистрации (аккредитации) на электронной площадке с указанием реквизитов Лицевого счёта.

12.6 Оператор зачисляет денежные средства на Лицевой счёт Претендента не позднее 1 (одного) часа после получения Оператором информации от расчётной организации о перечислении Претендентом соответствующих денежных средств на Счёт Оператора. Данные о поступлении денежных средств обновляются Оператором ежедневно по рабочим дням, в 10:00, 12:00, 15:30, 18:00 по времени Оператора.

12.7. Лицам, перечислившим задаток для участия в конкурсе, денежные средства возвращаются в следующем порядке:

- если заявитель отозвал принятую организатором аукциона заявку на участие в аукционе до дня окончания срока приема заявок, возврат задатка осуществляется в течение трех рабочих дней со дня поступления уведомления об отзыве заявки;

- если заявитель отозвал принятую организатором аукциона заявку на участие в аукционе позднее дня окончания срока приема заявок, возврат задатка осуществляется в течение трех рабочих дней со дня подписания протокола о результатах аукциона;

- если заявитель не допущен к участию в аукционе, возврат задатка осуществляется в течение трех рабочих дней со дня оформления протокола приема заявок на участие в аукционе;

- если организатор аукциона принял решение об отказе в проведении аукциона, возврат задатка осуществляется в течение трех дней со дня принятия решения об отказе в проведении аукциона;

- лицам, участвовавшим в аукционе, но не победившим в нем, задатки возвращаются в течение трех рабочих дней со дня подписания протокола о результатах аукциона.

12.8. Задаток, перечисленный победителем аукциона, засчитывается в сумму платежа по договору аренды.

12.9. При уклонении или отказе победителя аукциона от заключения в установленный срок договора аренды земельного участка задаток ему не возвращается.

#### 13. Перечень представляемых претендентами на участие в аукционе в электронной форме документов и требования к их оформлению:

13.1. Заявка подается путем заполнения ее электронной формы с приложением электронных образов необходимых документов.

13.2. Заявка (Приложение № 1) на участие в электронном аукционе и приложения к ней на бумажном носителе – преобразованные в электронно-цифровую форму путем сканирования с сохранением их реквизитов, заверенные электронной подписью претендента либо лица, имеющего право действовать от имени претендента.

**Предложение о цене подается участником в день проведения аукциона 18.10.2023 года с 10-00** посредством функционала электронной площадки и подписывается электронной подписью Претендента или лица, имеющего право действовать от имени Претендента.

Претендент вправе подать только одно предложение о цене, которое не может быть изменено.

С заявкой претенденты представляют следующие документы:

##### физические лица:

- копию всех листов документа, удостоверяющего личность;

##### юридические лица:

- заверенные копии учредительных документов;

- документ, подтверждающий отсутствие или наличие в уставном капитале юридического лица доли Российской Федерации, субъекта Российской Федерации или муниципального образования (реестр владельцев акций либо выписка из него или заверенное печатью (в случае наличия) юридического лица и подписанное его руководителем письмом);

- документ, который подтверждает полномочия руководителя юридического лица на осуществление действий от имени юридического лица (заверенная печатью (в случае наличия) организации копия решения о назначении этого лица или о его избрании) и в соответствии с которым руководитель юридического лица обладает правом действовать от имени юридического лица без доверенности.

13.3. В случае, если от имени претендента действует его представитель по доверенности, к заявке должна быть приложена доверенность на осуществление действий от имени претендента, оформленная в установленном порядке, или нотариально заверенная копия такой доверенности. В случае, если доверенность на осуществление действий от имени претендента подписана лицом, уполномоченным руководителем юридического лица, заявка должна содержать также документ, подтверждающий полномочия этого лица.

13.4. Все листы документов, представляемых одновременно с заявкой, должны быть пронумерованы. К данным документам прилагается опись в произвольной форме.

13.5. Одно лицо имеет право подать только одну заявку.

13.6. Заявки подаются на электронную площадку, начиная с даты начала подачи заявок до времени и даты окончания подачи заявок, указанных в информационном сообщении.

13.7. Заявки с прилагаемыми к ним документами, поданные с нарушением установленного срока, а также заявки с незаполненными полями, на электронной площадке не регистрируются программными средствами.

13.8. При приеме заявок от претендентов оператор электронной площадки регистрирует заявки и прилагаемые к ним документы в журнале приема заявок и обеспечивает конфиденциальность данных о претендентах и участниках, за исключением случая направления электронных документов продавцу.

13.9. В течение одного часа со времени поступления заявки оператор электронной площадки сообщает претенденту о ее поступлении путем направления уведомления.

13.10. Претендент вправе не позднее дня окончания приема заявок отозвать заявку путем направления уведомления об отзыве заявки на электронную площадку.

13.11. Изменение заявки допускается только путем подачи претендентом новой заявки в установленные в информационном сообщении сроки о проведении аукциона, при этом первоначальная заявка должна быть отозвана.

13.12. Соблюдение претендентом указанных требований означает, что заявка и документы, представляемые одновременно с заявкой, поданы от имени претендента.

#### 14. Претендент не допускается к участию в аукционе по следующим основаниям:

14.1. В день рассмотрения заявок на участие в аукционе и определения участников аукциона Организатор аукциона рассматривает заявки и документы заявителей, устанавливает факт поступления от заявителей задатков на основании выписки (выписок) с соответствующего счета. По результатам рассмотрения документов Организатор аукциона принимает решение о признании заявителей участниками аукциона или об отказе в допуске заявителей к участию в аукционе.

Заявитель не допускается к участию в аукционе в следующих случаях:

1) непредставление необходимых для участия в аукционе документов или представление недостоверных сведений;

2) не поступление задатка на дату рассмотрения заявок на участие в аукционе и определения участников аукциона;

3) подача заявки на участие в аукционе лицом, которое не имеет права быть участником аукциона, покупателем земельного участка или приобрести земельный участок в аренду;

4) наличие сведений о заявителе, об учредителях (участниках), о членах коллегиальных исполнительных органов заявителя, лицах, исполняющих функции единоличного исполнительного органа заявителя, являющегося юридическим лицом, в реестре недобросовестных участников аукциона.

14.2. Претенденты, признанные участниками аукциона, и претенденты, не допущенные к участию в аукционе, уведомляются о принятом решении не позднее следующего рабочего дня с даты оформления решения протоколом путем направления оператором электронной площадки соответствующего уведомления на адрес электронной почты претендента.

#### 15. Порядок рассмотрения заявок на участие в аукционе

Организатор торгов ведет протокол рассмотрения заявок на участие в аукционе, который должен содержать сведения о заявителях, допущенных к участию в аукционе и признанных участниками аукциона, датах подачи заявок, внесенных задатках, а также сведения о заявителях, не допущенных к участию в аукционе, с указанием причин отказа в допуске к участию в нем. Заявитель, признанный участником аукциона, становится участником аукциона с даты подписания аукциона протокола рассмотрения заявок. Протокол рассмотрения заявок на участие в аукционе подписывается не позднее чем в течение одного дня со дня их рассмотрения и размещается на официальном сайте не позднее, чем на следующий день после дня подписания протокола.

Заявителям, признанным участниками аукциона, и заявителям, не допущенным к участию в аукционе, Организатор торгов направляет уведомления о принятых в отношении них решениях не позднее дня, следующего после дня подписания протокола рассмотрения заявок.

В случае, если на основании результатов рассмотрения заявок на участие в аукционе принято решение об отказе в допуске к участию в аукционе всех заявителей или о допуске к участию в аукционе и признании участником аукциона только одного заявителя, аукцион признается несостоявшимся.

В случае, если аукцион признан несостоявшимся и только один заявитель признан участником аукциона, уполномоченный орган в течение десяти дней со дня подписания протокола рассмотрения заявок обязан направить заявителю два экземпляра подписанного проекта договора аренды земельного участка. При этом договор аренды земельного участка заключается по начальной цене предмета аукциона.

В случае, если по окончании срока подачи заявок на участие в аукционе подана только одна заявка на участие в аукционе или не подано ни одной заявки на участие в аукционе, аукцион признается несостоявшимся. Если единственная заявка на участие в аукционе и заявитель, подавший указанную заявку, соответствуют всем требованиям и указанным в извещении о проведении аукциона условиям аукциона, организатор торгов в течение десяти дней со дня рассмотрения указанной заявки обязан направить заявителю два экземпляра подписанного проекта договора аренды земельного участка. При этом договор аренды земельного участка заключается по начальной цене предмета аукциона.

По результатам аукциона на право заключения договора аренды земельного участка определяется размер ежегодной арендной платы за земельный участок.

Результаты аукциона оформляются протоколом, который составляет организатор аукциона. Протокол о результатах аукциона составляется в двух экземплярах, один из которых передается победителю аукциона, а второй остается в Управлении градостроительства администрации г. Канска. Протокол о результатах аукциона размещается на официальном сайте администрации в течение одного рабочего дня со дня подписания протокола.

Победителем аукциона признается участник аукциона, предложивший наибольший размер ежегодной арендной платы за земельный участок.

КУМИ администрации г.Канска направляет победителю аукциона или единственному принявшему участие в аукционе его участнику два экземпляра подписанного проекта договора аренды земельного участка через десять дней со дня составления протокола о результатах аукциона. При этом договор аренды земельного участка заключается по цене,

предложенной победителем аукциона, или в случае заключения указанного договора с единственным принявшим участие в аукционе его участником по начальной цене предмета аукциона. Не допускается заключение указанного договора ранее чем через десять дней со дня размещения информации о результатах аукциона на официальном сайте.

#### 16. Порядок проведения аукциона в электронной форме

Аукцион проводится в день и время, указанные в настоящем Извещении о проведении аукциона, путем последовательного повышения участниками начальной цены продажи права на заключение договоров на величину, равную либо кратную величине «шага аукциона».

«Шаг аукциона» устанавливается в фиксированной сумме, составляющей 3 (три) процента начальной цены аренды, и не изменяется в течение всего аукциона.

Во время проведения процедуры аукциона Оператор площадки обеспечивает доступ участников к закрытой части электронной площадки и возможность представления ими предложений о цене земельных участков.

Со времени начала проведения процедуры аукциона Организатором торгов размещается:

- в открытой части электронной площадки - информация о начале проведения процедуры аукциона с указанием наименования лота, начальной цены и текущего «шага аукциона»;  
- в закрытой части электронной площадки - помимо информации, указанной в открытой части электронной площадки, также предложения о цене лота и время их поступления, величина повышения начальной цены («шаг аукциона»), время, оставшееся до окончания приема предложений о цене имущества.

В течение одного часа со времени начала проведения процедуры аукциона участникам предлагается заявить о заключении договора аренды земельного участка по начальной цене. В случае, если в течение указанного времени:

- поступило предложение о начальной цене земельного участка, то время для представления следующих предложений об увеличенной на «шаг аукциона» цене земельного участка продлевается на 10 (десять) минут со времени представления каждого следующего предложения. Если в течение 10 (десяти) минут после представления последнего предложения о цене имущества следующее предложение не поступило, аукцион с помощью программно-аппаратных средств электронной площадки завершается;

- не поступило ни одного предложения о начальной цене земельного участка, то аукцион с помощью программно-аппаратных средств электронной площадки завершается. В этом случае возможность подачи участником предложения о цене земельного участка является время завершения аукциона.

При этом программными средствами электронной площадки обеспечивается:

- исключение возможности подачи участником предложения о цене земельного участка, не соответствующего увеличению текущей цены на величину «шага аукциона»;  
- уведомление участника в случае, если предложение этого участника о цене земельного участка не может быть принято в связи с подачей аналогичного предложения ранее другим участником.

Ход проведения процедуры подачи предложений о цене имущества участниками фиксируется Оператором электронной площадке в электронном журнале.

Победителем аукциона признается участник, предложивший наиболее высокую цену на право заключения договора аренды земельного участка.

Процедура аукциона считается завершенной с момента подписания Продавцом протокола об итогах аукциона.

#### 17. Заключение договора аренды

Договор аренды заключается не ранее чем через десять дней со дня размещения информации о результатах аукциона на сайте [www.torgi.gov.ru](http://www.torgi.gov.ru).

Договор аренды с победителем аукциона заключается по цене, установленной по результатам аукциона.

Договор аренды заключается по начальной цене предмета аукциона:

- с лицом, соответствующим указанным в извещении о проведении аукциона требованиям к участникам аукциона, подавшим единственную заявку на участие в аукционе, и заявка которого признана соответствующей всем указанным в извещении о проведении аукциона условиям;

- с заявителем, признанным единственным участником аукциона,

- с единственным принявшим участие в аукционе его участником.

Если договор аренды в течение тридцати дней со дня направления победителю аукциона проекта указанного договора не был им подписан и представлен в уполномоченный орган, КУМИ администрации г.Канска аукциона предлагает заключить указанный договор иному участнику аукциона, который сделал предпоследнее предложение о цене предмета аукциона.

Проект договора аренды представлен в Приложении № 2 к настоящему извещению.

Все иные вопросы, касающиеся проведения аукциона, не нашедшие отражения в настоящем извещении, регулируются законодательством Российской Федерации.

#### 18. Порядок отказа от проведения торгов

Организатор аукциона вправе отказаться от проведения аукциона в любое время, но не позднее, чем за три дня до наступления даты его проведения.

В случае отказа от проведения торгов Организатором торгов размещает соответствующее извещение на <http://www.torgi.gov.ru>, на официальном сайте администрации города Канска «[www.kansk-adm.tu](http://www.kansk-adm.tu)» в сети Интернет и в официальном периодическом печатном издании «Канский вестник».

Все иные вопросы, касающиеся проведения аукциона, не нашедшие отражения в настоящем извещении, регулируются законодательством Российской Федерации.

Приложение №1  
Форма заявки на участие в электронном аукционе

Заявка на участие в электронном аукционе открытом по составу участников и форме подачи предложений о размере арендной платы по продаже права на заключение договора аренды земельного участка

«\_\_» \_\_\_\_\_ 202\_\_ г. г. Канск

**Заявитель** \_\_\_\_\_

(полное наименование юридического лица/Ф.И.О. физического лица)

именуемый далее Претендент, в лице \_\_\_\_\_

(должность, фамилия, имя, отчество (для юридических лиц))

Действующего на основании \_\_\_\_\_  
(наименование документа, подтверждающего полномочия – для юридических лиц, паспортные данные – для физических лиц)

Принимая решение об участии в электронном аукционе по продаже права на заключение Договора аренды находящегося в муниципальной собственности города Канска земельного участка с кадастровым номером \_\_\_\_\_

(основные характеристики и местонахождение земельного участка)

обязуется:

1. Соблюдать условия аукциона, содержащиеся в извещении о проведении электронного аукциона, опубликованном \_\_\_\_\_, а также порядок проведения аукциона, установленный Земельным Кодексом Российской Федерации.

2. В случае признания победителем аукциона заключить Договор аренды Имущества между КУМИ г. Канска и победителем аукциона не ранее чем через 10 дней со дня размещения информации о результатах аукциона на официальном сайте [www.torgi.gov.ru](http://www.torgi.gov.ru).

Сведения о Заявителе:

\_\_\_\_\_ (юридический адрес, контактный телефон – для юридических лиц, адрес регистрации, контактный телефон для физических лиц)

К заявке прилагаются документы:

1. \_\_\_\_\_ на \_\_\_\_\_ л.

2. \_\_\_\_\_ на \_\_\_\_\_ л.

3. \_\_\_\_\_ на \_\_\_\_\_ л.

Подпись претендента

\_\_\_\_\_

Приложение №2

#### ПРОЕКТ ДОГОВОРА АРЕНДЫ НАХОДЯЩЕГОСЯ В ГОСУДАРСТВЕННОЙ СОБСТВЕННОСТИ ЗЕМЕЛЬНОГО УЧАСТКА

г. Канск

«\_\_» \_\_\_\_\_ 202\_\_ г.

На основании Протокола комиссии № \_\_\_ от \_\_\_\_\_. «Результатов аукциона на право заключения договора аренды земельного участка, находящегося в государственной собственности» Комитет по управлению муниципальным имуществом города Канска в лице руководителя КУМИ г. Канска – Букалова Александра Васильевича, действующего на основании Положения, утвержденного Решением Канского городского совета депутатов от 15.12.2010 г. № 11-73, именуемое в дальнейшем «Арендодатель», и «Арендатор» \_\_\_\_\_ именуемые в дальнейшем «Стороны», заключили настоящий договор (далее - договор) о нижеследующем:

#### ПРЕДМЕТ ДОГОВОРА

Арендодатель предоставляет, а Арендатор принимает в аренду земельный участок из земель населённых пунктов с кадастровым номером \_\_\_\_\_, находящийся по адресу (имеющий адресные ориентиры): Красноярский край, г. Канск, ул. \_\_\_\_\_ (далее – Участок), разрешенное использование: \_\_\_\_\_, общей площадью \_\_\_\_\_ кв.м. Земельный участок передается по акту приема-передачи, который является неотъемлемой частью Договора (приложение 1).

Участок свободен от застроек.

#### СРОК ДОГОВОРА

Срок аренды Участка устанавливается с \_\_\_\_\_ по \_\_\_\_\_.

Договор, заключенный на срок более одного года, вступает в силу с даты его государственной регистрации в Управлении Федеральной службы государственной регистрации, кадастра и картографии по Красноярскому краю.

**РАЗМЕР И УСЛОВИЯ ВНЕСЕНИЯ АРЕНДНОЙ ПЛАТЫ**

Годовой размер арендной платы в сумме \_\_\_\_\_ руб.

Арендная плата за первый год, подлежащий оплате в сумме \_\_\_\_\_ руб. вносится в течении 10 дней со дня государственной регистрации настоящего Договора в Управлении Федеральной службы государственной регистрации, кадастра и картографии по Красноярскому краю.

Внесенный Арендатором задаток, засчитывается в счет арендной платы.

В последующие периоды (за исключением первого года) арендная плата вносится Арендатором ежеквартально, не позднее 10-го числа месяца (первого месяца квартала), за который вносится плата путем перечисления на счет 4010181060000010001 Отделение Красноярск г. Красноярск, БИК 040407001, получатель УФК по Красноярскому краю (Комитет по управлению муниципальным имуществом города Канска), ИНН 2450002594, КПП 245001001, ОКТМО 04720000 код 902 111 05012 04 0000 120.

Исполнение обязательства по внесению арендной платы является датой поступления арендной платы на счет, указанный в пункте 3.5 настоящего договора.

Неиспользование Участка Арендатором не освобождает его от обязанности по внесению арендной платы.

**ПРАВА И ОБЯЗАННОСТИ СТОРОН**

Арендодатель имеет право:

Требовать досрочного расторжения Договора в случаях, предусмотренных п.2 ст. 46 Земельного Кодекса Российской Федерации, а также при нарушении порядка и сроков внесения арендной платы более двух раз подряд.

На беспрепятственный доступ на территорию арендуемого земельного участка с целью его осмотра на предмет соблюдения условий Договора, а также требований земельного законодательства.

На возмещение убытков, причиненных ухудшением качества Участка и экологической обстановки в результате хозяйственной деятельности арендатора, а также по иным основаниям, предусмотренным законодательством Российской Федерации.

Арендодатель обязан:

Выполнять в полном объеме все условия Договора.

Арендатор имеет право:

Присутствовать при проведении Арендодателем (его представителями, в том числе экспертными организациями) осмотров Участка, знакомиться с их результатами.

Арендатор обязан:

Использовать Участок в соответствии с целевым назначением и разрешенным использованием.

Обеспечить Арендодателю (его законным представителям), представителям органов государственного земельного контроля доступ на Участок по их требованию.

Письменно сообщить Арендодателю не позднее чем за 3 (три) месяца до предстоящем освобождении Участка, как в связи с окончанием срока действия Договора, так и при досрочном его освобождении.

Выполнять на участке в соответствии с требованиями эксплуатационных служб условия содержания и эксплуатации инженерных коммуникаций, сооружений, дорог, проездов и не препятствовать их ремонту и обслуживанию.

Не допускать действий, приводящих к ухудшению экологической обстановки на арендуемом земельном Участке и прилегающих к нему территориях, а также выполнять работы по благоустройству территории Участка в полном объеме.

Не нарушать права других землепользователей. Выполнять в полном объеме все условия Договора.

Уплачивать в размере и на условиях, установленных Договором, и (или) изменениями к нему, арендную плату.

Немедленно извещать Арендодателя и соответствующие государственные органы о всякой аварии или ином событии, нанесшем (или грозящим нанести) Участку и находящимся на нем объектам, перечисленным в пункте 1.2 Договора, а также близлежащим участкам ущерб, и своевременно принимать все возможные меры по предотвращению угрозы и против дальнейшего разрушения или повреждения Участка и расположенных на нем объектов.

После окончания срока действия Договора передать Участок Арендодателю по акту приема-передачи в состоянии и качестве не хуже первоначального.

Заключить путем подписания уполномоченным лицом и скреплением печатью дополнительные соглашения к настоящему Договору.

Арендодатель и Арендатор имеют иные права и несут иные обязанности, установленные законодательством Российской Федерации.

**ОТВЕТСТВЕННОСТЬ СТОРОН**

За нарушение условий Договора Стороны несут ответственность, предусмотренную законодательством Российской Федерации.

За нарушение срока внесения арендной платы по Договору, Арендатор выплачивает Арендодателю пени из расчета 0,1 % от размера невнесенной арендной платы за каждый календарный день просрочки. Пени перечисляются в порядке, предусмотренном п. 3.5 Договора.

Ответственность Сторон за нарушение обязательств по Договору, вызванных действием обстоятельств непреодолимой силы, регулируется законодательством Российской Федерации.

**ИЗМЕНЕНИЕ, РАСТОРЖЕНИЕ И ПРЕКРАЩЕНИЕ ДОГОВОРА**

Все изменения и (или) дополнения к Договору, оформляются Сторонами в письменной форме и подлежат государственной регистрации в установленных законом случаях.

Договор может быть расторгнут по требованию Арендодателя по решению суда на основании и в порядке, установленном гражданским законодательством.

Арендатор обязан перечислять арендную плату в размере и порядке установленном Арендатором.

**РАССМОТРЕНИЕ И УРЕГУЛИРОВАНИЕ СПОРОВ**

Все споры между Сторонами, возникающие по Договору, разрешаются в соответствии с законодательством Российской Федерации.

**ОСОБЫЕ УСЛОВИЯ ДОГОВОРА**

Договор составлен в 2 (двух) экземплярах, имеющих одинаковую юридическую силу, из которых по одному экземпляру хранится у Сторон, один экземпляр передается в Управление Федеральной службы государственной регистрации, кадастра и картографии по Красноярскому краю.

**РЕКВИЗИТЫ СТОРОН**

Арендодатель	Арендатор
Комитет по управлению муниципальным имуществом города Канска	
Юридический адрес: Красноярский край, г. Канск, мкр. 4-й Центральный, 22	
Почтовый адрес: 663600, Красноярский край, г. Канск, мкр. 4-й Центральный, 22	
ИНН 2450002594	
Телефон: 2-19-30	

**10. ПОДПИСИ СТОРОН**

Управление градостроительства администрации города Канска сообщает о результатах торгов  
(Извещение о результатах торгов)

1. УГ администрации г. Канска, именуемое в дальнейшем Организатор торгов, сообщает о результатах электронного аукциона на право заключение договоров аренды земельных участков, собственность на которые не разграничена:

2. Реквизиты решения о проведении аукциона: Постановление администрации города Канска от 31.07.2023 г. № 906 «О проведении открытого аукциона в электронной форме по продаже права на заключение договоров аренды земельных участков».

**1.2. Дата проведения аукциона: 06.09.2023 г.**

**Аукцион признан несостоявшимся на основании п. 14 ст. 39.12. Земельного кодекса РФ – В случае, если по окончании срока подачи заявок на участие в аукционе подана только одна заявка на участие в аукционе или не подано ни одной заявки на участие в аукционе, аукцион признается несостоявшимся:**

№ лота	Местонахождение земельного участка, Границы участка	Собственность	Площадь кв.м.	Кадастровый номер земельного участка	Разрешенное использование	ФИО победителя аукциона
1.	Российская Федерация, Красноярский край, городской округ город Канск, г.Канск, мкр. Стрижевой 2-й, з/у 220	Не разграничена	1400	24:51:0102059:1831	Для индивидуального жилищного строительства	Казаков Леонид Владимирович
2.	Российская Федерация, Красноярский край, городской округ город Канск, г.Канск, ул. 40 лет Октября, з/у 90/1	Не разграничена	82	24:51:0101026:3932	Склады (код 6.9)	ООО «Русойл»

**Документация о торгах**

**Организатор торгов:** Управление градостроительства администрации г.Канска

**Место нахождения организатора торгов:** 663600, Красноярский край, г. Канск, м-н 4-й Центральный, 22. Тел 8(39161) 3-28-65. Адрес электронной почты: [arkhansk@vandex.ru](mailto:arkhansk@vandex.ru)

**Почтовый адрес организатора торгов:** 663600, Красноярский край, г. Канск, м-н 4-й Центральный, 22.

Реквизиты решения о проведении аукциона: **Распоряжение главы г. Канска от 05.09.2023 №550 «О проведении торгов по продаже права на заключение договора на размещение временного сооружения на территории города Канска».**

**Предмет торгов:** Продажа права на размещение временного сооружения (далее –ВС) на территории города Канска:

№ Лота	№ в схеме	Адресный ориентир, место расположения	Вид временного сооружения	Площадь, м²	Период размещения объекта	Начальная цена продажи права на размещение лота, руб.	Шаг аукциона, руб. 10%	Размер задатка, руб. 50%	Рыночно-обоснованная величина арендной платы в год за размещение
1	34	г.Канск, ул. Левый берег Кана, №1Б	Для размещения объекта с видом деятельности прочей, не включенной в другие группировки. Подготовка кадров высшей квалификации	4000	До 01.03. 2024	14000,00	1400,00	7000,00	273210,00

**Порядок приема, дата и время начала и окончания приема заявок на участие в торгах и прилагаемых к ним документов:** Заявки на участие в торгах и прилагаемые к ним документы принимаются по адресу Красноярский край, г. Канск, мкр. 4-й Центральный, зд. 22, 1 этаж, каб. № 4, контактный телефон: 8(39161) 3-28-38, 3-28-65. В рабочие дни с 09:00 до 15:00, обед с 12:00 до 13:00.

**Дата и время начала приема заявок:** 14.09.2023 г. 09:00 часов.

**Дата и время окончания приема заявок:** 13.10.2023 г. 12:00 часов.

Заявитель имеет право подать только одну заявку на участие в торгах в отношении каждого лота.

Заявки подаются, начиная с даты приема заявок по дату окончания приема заявок путем вручения или направления их Организатору торгов.

Претенденты представляют Организатору торгов заявку и иные документы, предусмотренные в документации о торгах, на бумажном носителе. Заявка с прилагаемыми к ней документами регистрируется Организатором торгов в журнале приема заявок с присвоением каждой заявке номера и с указанием даты и времени подачи документов. Заявка, поступившая по истечении срока ее приема, вместе с документами, с отметкой об отказе в принятии документов, возвращается в день ее поступления претенденту.

**Срок, место и порядок предоставления документации об аукционе:** Документация об аукционе может быть предоставлена, начиная со дня размещения информации о проведении торгов на официальном сайте администрации г. Канска до дня окончания подачи заявок на участие в аукционе, на бумажном носителе либо в электронной форме любому заинтересованному лицу по заявлению. Также документация может быть самостоятельно скачана любым заинтересованным лицом на официальном сайте администрации города Канска <http://www.kansk-adm.ru> в разделе «Архитектура» (через вкладку «Исполнительная власть»). Красноярский край, г. Канск, мкр. 4-й Центральный, зд. 22, 1 этаж, каб. № 4, контактный телефон: 8(39161) 3-28-38, 3-28-65. В рабочие дни с 09:00 до 15:00, обед с 12:00 до 13:00.

**Перечень документов, представляемых для участия в торгах:** Для участия в торгах заявители представляют в установленном в извещении о проведении аукциона срок следующие документы:

- 1) заявку на участие в торгах по установленной форме (приложение №1 к документации о торгах) с указанием банковских реквизитов счета для возврата задатка;
- 2) копии документов, удостоверяющих личность заявителя (для граждан), копии учредительных документов участника (для юридических лиц);
- 3) надлежащим образом заверенный перевод на русский язык документов о государственной регистрации юридического лица в соответствии с законодательством иностранного государства в случае, если заявителем является иностранное юридическое лицо;
- 4) документы, подтверждающие внесение задатка;
- 5) выписку из ЕГРИП, ЕГРЮЛ самостоятельно запрашивает организатор торгов в соответствующих органах в случае, если заявитель не представил указанные документы по собственной инициативе
- 6) в случае, если от имени заявителя действует иное лицо, заявка на участие в торгах должна содержать также доверенность на право участия в торгах и подписания необходимых документов от имени заявителя, заверенную печатью заявителя и подписанную руководителем заявителя (для юридических лиц) или уполномоченным этим руководителем лицом, либо нотариально заверенную копию такой доверенности (для физических лиц).

**Сведения о порядке внесения задатка, реквизиты счета для его перечисления:** Для участия в торгах заявитель вносит задаток на счет, указанный в извещении о проведении торгов. В случае намерения заявителя участвовать в торгах по нескольким лотам задаток вносится по каждому лоту отдельно. Документом, подтверждающим поступление задатка, является выписка с указанного счета.

Реквизиты для зачисления задатка для участия в торгах:

ИНН 2450029998 КПП 245001001

УФК по Красноярскому краю (УГ администрации г. Канска л/сч 05193205270)

р/сч 03232643047200001900

УФК по Красноярскому краю

БИК 010407105

Назначение платежа – задаток, для участия в торгах

Участником торгов может быть физическое лицо - индивидуальный предприниматель либо юридическое лицо, подавшее заявку на участие в торгах.

**Порядок и срок отзыва заявок на участие в торгах:** Заявитель имеет право отозвать поданную заявку до дня и времени начала рассмотрения заявок, направив об этом уведомление в письменной форме организатору торгов с приложением копии расписки о приеме заявки, выданной организатором торгов. Отзыв заявки регистрируется в журнале приема заявок.

Организатор торгов возвращает денежные средства, внесенные в качестве обеспечения заявки на участие в торгах, на счет заявителя, с которого поступили денежные средства, либо на указанный заявителем счет в течение трех рабочих дней со дня получения уведомления об отзыве заявки на участие в торгах.

**Внесение изменений в документацию о торгах:** Организатор торгов вправе не менее чем за 5 дней до наступления даты проведения торгов принять решение о внесении изменений в документацию о торгах. В течение двух рабочих дней с даты принятия указанного решения уведомления об изменениях направляются всем заявителям, которым была представлена документация о торгах.

При этом срок подачи заявок на участие в торгах должен быть продлен так, чтобы со дня размещения на официальном сайте в сети Интернет изменений, внесенных в документацию о торгах, до даты окончания подачи заявок на участие в торгах такой срок составлял не менее пятнадцати дней.

Изменение предмета торгов не допускается.

**Срок, в течение которого организатор торгов вправе отказать от проведения аукциона:** Решение об отказе в проведении торгов может быть принято не позднее, чем за три дня до наступления даты проведения аукциона. Извещение об отказе от проведения торгов размещается на официальном сайте администрации города в сети Интернет в течение одного рабочего дня со дня принятия решения об отказе от проведения торгов. Денежные средства, внесенные в качестве обеспечения заявки на участие в торгах, возвращаются организатором торгов на счет, с которого поступили денежные средства.

**Место, дата, время определения участников аукциона:** 16.10.2023 г. 14-00 часов, Красноярский край, г. Канск, мкр. 4-й Центральный 22, 1 этаж, каб. № 3 (приемная).

**Место, дата, время проведения аукциона:** 17.10.2023 г. 09:00 часов, Красноярский край, г. Канск, мкр. 4-й Центральный 22, 1 этаж, каб. № 3 (приемная).

**Место и срок подведения итогов аукциона:** 17.10.2023 г. 14-00 часов, Красноярский край, г. Канск, мкр. 4-й Центральный 22, 1 этаж, каб. № 3 (приемная).

**Заявитель не допускается к участию в торгах по следующим основаниям:**

- а) представлены не все документы в составе заявки на участие в торгах;
  - б) заявка подана лицом в отсутствие соответствующих полномочий;
  - в) не подтверждено поступление в установленный срок задатка на счет, указанный в извещении о проведении торгов;
  - г) в случае установления факта подачи одним заявителем двух и более заявок на участие в торгах в отношении одного и того же лота при условии, если поданные ранее заявки таким заявителем не отозваны. Все заявки на участие в торгах такого заявителя не рассматриваются и возвращаются заявителю.
- Порядок проведения торгов:** В торгах могут участвовать только заявители, признанные участниками торгов. Аукцион проводится в следующем порядке:
- а) аукцион проводится в указанном в извещении о проведении торгов месте в соответствующие день и час;
  - б) перед началом аукциона комиссия проверяет полномочия, необходимые для участия в торгах, у присутствующих участников торгов или их представителей, регистрирует присутствующих участников торгов в журнале регистрации участников торгов;
  - в) участники торгов или их представители для подтверждения своих полномочий и регистрации в журнале представляют удостоверение личности (паспорт или иной документ, его заменяющий), а также документ, подтверждающий право участвовать в торгах от имени участника торгов;
  - г) участнику аукциона при регистрации выдается аукционная карточка с номером;
  - д) аукцион начинается с объявления комиссии об открытии аукциона;
  - ж) торги по каждому лоту начинаются с оглашения аукционистом номера лота, его наименования, краткой характеристики, начальной цены лота, шага аукциона;
  - з) после оглашения аукционистом начальной цены лота участникам аукциона предлагается заявить эту цену путем поднятия аукционных карточек. Если после трехкратного объявления начальной цены лота ни один из участников аукциона не поднял аукционную карточку, торги по данному лоту признаются несостоявшимися;
  - и) поднятие аукционной карточки означает безусловное и безотзывное согласие участника купить выставленный на торги лот по заявленной цене;
  - к) после заявления участниками аукциона начальной цены аукционист предлагает участникам аукциона заявлять свои предложения по цене продажи, превышающей начальную цену на шаг аукциона, путем поднятия аукционных карточек;
  - л) аукционист называет номер карточки участника аукциона, который первым заявил начальную или последующую цену, указывает на этого участника и объявляет заявленную цену как цену продажи. При отсутствии предложений со стороны иных участников аукциона аукционист повторяет эту цену три раза. Если после третьего объявления заявленной цены ни один из участников аукциона не поднял аукционную карточку и не заявил последующую цену, аукцион по данному лоту завершается;
  - м) по завершении аукциона аукционист объявляет о продаже лота, последнее и предпоследнее предложения о цене лота, аукционный номер лица, выигравшего торги, и участника аукциона, сделавшего предпоследнее предложение о цене лота.

Все споры и разногласия, возникающие в ходе торгов, решаются комиссией, ее решение является окончательным.

**Оформление результатов торгов:** Протокол подписывается всеми присутствующими членами Комиссии в день его составления. Протокол составляется в трех экземплярах, один из которых хранится у организатора торгов, второй экземпляр в течение трех рабочих дней со дня подписания протокола направляется победителю торгов, третий - в КУМИ г. Канска.

В протоколе указываются сведения о месте, дате и времени проведения аукциона; о предмете торгов; о местоположении (адресе) ВС; об участниках торгов; о начальной цене лота; о последнем и предпоследнем предложениях о цене лота; о лице, выигравшем торги, и участнике аукциона, сделавшем предпоследнее предложение о цене лота; а также порядок и срок оплаты лицом, выигравшим торги, приобретенного права на заключение договора на размещение временного сооружения объекта на территории муниципального образования город Канск; срок для заключения Договора.

В случае признания аукциона несостоявшимся протокол о результатах торгов составляется в день проведения аукциона в одном экземпляре и направляется на хранение организатору торгов.

Протокол о результатах торгов является основанием для заключения договора на размещение ВС.

Договор на размещение ВС заключается КУМИ г. Канска с Субъектом на основании протокола комиссии по размещению ВС в течение 10 дней.

При уклонении победителя торгов от заключения Договора Комиссией не позднее дня, следующего после дня установления фактов, являющихся основанием для отказа от заключения Договора, составляется протокол об отказе от заключения Договора, в котором должны содержаться сведения о месте, дате и времени его составления, о лице, выигравшем торги, об участнике аукциона, сделавшем предпоследнее предложение о цене лота, сведения о фактах, являющихся основанием для отказа от заключения Договора.

Последствия уклонения лица, выигравшего торги, от заключения Договора определяются в соответствии с гражданским законодательством Российской Федерации.

В случае отказа или уклонения победителя торгов от заключения Договора он заключается с участником торгов, сделавшим предпоследнее предложение о цене лота.

Договор с таким участником торгов должен быть заключен в течение десяти дней со дня оформления протокола об отказе от заключения Договора с победителем торгов при условии полной оплаты участником торгов, сделавшим предпоследнее предложение о цене лота, приобретенного им права на заключение Договора путем безличного перечисления в бюджет города. В случае отказа или уклонения от заключения Договора участника торгов, сделавшего предпоследнее предложение о цене лота, организатор торгов вправе объявить о повторном проведении торгов.

В случае уклонения победителя торгов в установленный срок, или участника аукциона, сделавшего предпоследнее предложение о цене лота в установленный срок, от заключения Договора задаток, внесенный ими, не возвращается.

Внесенный победителем торгов или участником аукциона, сделавшим предпоследнее предложение о цене лота, задаток засчитывается в оплату приобретаемого права на заключение Договора.

Внесенный победителем торгов задаток перечисляется в бюджет города.

Задатки, внесенные участниками торгов, которые не выиграли их, за исключением участника, сделавшего предпоследнее предложение о цене лота, возвращаются таким участникам в течение пяти рабочих дней со дня подписания протокола о результатах торгов.

Задаток, внесенный участником аукциона, сделавшим предпоследнее предложение о цене лота, возвращается такому участнику аукциона в течение трех рабочих дней с даты заключения Договора с победителем торгов.

Информация о результатах торгов размещается на официальном сайте администрации города Канска.

Лицо, выигравшее торги, должно полностью оплатить приобретенное им право на заключение Договора путем безличного перечисления в бюджет города в течение десяти дней со дня оформления протокола о результатах торгов.

Плата за право на заключение Договора, полученная в результате проведения торгов, поступает в бюджет города.

**Признание торгов несостоявшимися:** Торги по каждому лоту признаются несостоявшимися в случае, если:

- а) участников торгов было менее двух;  
 б) ни один из участников торгов при проведении аукциона после трехкратного объявления начальной цены лота не поднял аукционную карточку.  
 В случае если к участию в торгах допущен один участник, торги признаются несостоявшимися. Договор заключается с лицом, которое являлось единственным участником торгов, по начальной цене соответствующего лота, указанной в извещении о торгах.  
 В случае признания торгов несостоявшимися внесенный участниками торгов задаток возвращается им в течение трех рабочих дней со дня подписания протокола о результатах торгов за исключением случая, когда к участию в торгах допущен единственный участник.  
 Организатор торгов в случае признания торгов несостоявшимися вправе объявить о повторном проведении торгов. При этом могут быть изменены их условия.

Приложение №1: Заявка на участие в аукционе по продаже права на размещение временного сооружения на территории города Канска.

Приложение №2: Проект Договора о размещении временного сооружения на территории города Канска.  
 Управление градостроительства администрации города Канска

#### Извещение о проведении торгов

**Организатор торгов:** Управление градостроительства администрации города Канска.

**Место нахождения организатора торгов:** 663600, Красноярский край, г. Канск, мкр. 4-й Центральный, 22. Тел 8(39161) 3-28-38. Адрес электронной почты: [Arhkansk@yandex.ru](mailto:Arhkansk@yandex.ru).

**Почтовый адрес организатора торгов:** 663600, Красноярский край, г. Канск, мкр. 4-й Центральный, 22.

**Реквизиты решения о проведении аукциона:** Распоряжение главы г. Канска от 05.09.2023 №550 «О проведении торгов по продаже права на заключение договора на размещение временного сооружения на территории города Канска».

**Предмет торгов:** Продажа права на заключения договора аренды временного сооружения на территории города Канска:

№ Лота	№ в схеме	Адресный ориентир, место расположения	Вид временного сооружения	Площадь, м <sup>2</sup>	Период размещения объекта	Начальная цена продажи права на размещение лота, руб.	Шаг аукциона, руб. 10%	Размер задатка, руб. 50%	Рыночно-обоснованная величина арендной платы в год за размещение
1	34	г. Канск, ул. Левый берег Кана, № 1Б	Для размещения объекта с видом деятельности прочей, не включенной в другие группировки. Подготовка кадров высшей квалификации	4000	До 01.03.2024	14000,00	1400,00	7000,00	273210,00

**Порядок приема, дата и время начала и окончания приема заявок на участие в торгах и прилагаемых к ним документов:** Заявки на участие в торгах и прилагаемые к ним документы принимаются по адресу: Красноярский край, г. Канск, мкр. 4-й Центральный, 22, кабинет 4, контактный телефон (39161)3-28-38, в рабочие дни с 09-00 часов до 15-00 часов (обеденный перерыв с 12-00 до 13-00 часов).

**Дата и время начала приема заявок:** 14.09.2023 г. 09-00 часов.

**Дата и время окончания приема заявок:** 13.10.2023 г. до 12-00 часов.

Заявитель имеет право подать только одну заявку на участие в торгах в отношении каждого лота.

Заявки подаются, начиная с даты приема заявок по дату окончания приема заявок путем вручения или направления их Организатору торгов.

Претенденты представляют Организатору торгов заявку и иные документы, предусмотренные документацией о торгах, на бумажном носителе. Заявка с прилагаемыми к ней документами регистрируется Организатором торгов в журнале приема заявок с присвоением каждой заявке номера и с указанием даты и времени подачи документов. Заявка, поступившая по истечении срока ее приема, вместе с документами, с отметкой об отказе в принятии документов, возвращается в день ее поступления претенденту.

**Срок, в течение которого организатор торгов вправе отказаться от проведения аукциона:** Решение об отказе в проведении торгов может быть принято не позднее, чем за три дня до наступления даты проведения аукциона. Извещение об отказе от проведения торгов размещается на официальном сайте администрации города в сети Интернет в течение одного рабочего дня со дня принятия решения об отказе от проведения торгов. Денежные средства, внесенные в качестве обеспечения заявки на участие в торгах, возвращаются организатором торгов на счет, с которого поступили денежные средства.

**Место, дата, время определения участников аукциона:** 16.10.2023 г. 14-00 часов, Красноярский край, г. Канск, мкр. 4-й Центральный, 22, кабинет 3.

**Место, дата, время проведения аукциона:** 17.10.2023 г. 10-00 часов, Красноярский край, г. Канск, мкр. 4-й Центральный, 22, кабинет 3.

**Место и срок подведения итогов аукциона:** 17.10.2023 г. 14-00 часов, Красноярский край, г. Канск, мкр. 4-й Центральный, 22, кабинет 3.

**Порядок проведения торгов:** В торгах могут участвовать только заявители, признанные участниками торгов. Аукцион проводится в следующем порядке:

- а) аукцион проводится в указанном в извещении о проведении торгов месте в соответствующий день и час;  
 б) перед началом аукциона комиссия проверяет полномочия, необходимые для участия в торгах, у присутствующих участников торгов или их представителей, регистрирует присутствующих участников торгов в журнале регистрации участников торгов;  
 в) участники торгов или их представители для подтверждения своих полномочий и регистрации в журнале представляют удостоверение личности (паспорт или иной документ, его заменяющий), а также документ, подтверждающий право участвовать в торгах от имени участника торгов;  
 г) участнику аукциона при регистрации выдается аукционная карточка с номером;  
 д) аукцион начинается с объявления комиссии об открытии аукциона;  
 ж) торги по каждому лоту начинаются с оглашения аукционистом номера лота, его наименования, краткой характеристики, начальной цены лота, шага аукциона;  
 з) после оглашения аукционистом начальной цены лота участникам аукциона предлагается заявить эту цену путем поднятия аукционных карточек. Если после трехкратного объявления начальной цены лота ни один из участников аукциона не поднял аукционную карточку, торги по данному лоту признаются несостоявшимися;  
 и) поднятие аукционной карточки означает безусловное и безотзывное согласие участника купить выставленный на торги лот по заявленной цене;  
 к) после заявления участниками аукциона начальной цены аукционист предлагает участникам аукциона заявлять свои предложения по цене продажи, превышающей начальную цену на шаг аукциона, путем поднятия аукционных карточек;  
 л) аукционист называет номер карточки участника аукциона, который первым заявил начальную или последующую цену, указывает на этого участника и объявляет заявленную цену как цену продажи. При отсутствии предложений со стороны иных участников аукциона аукционист повторяет эту цену три раза. Если после третьего объявления заявленной цены ни один из участников аукциона не поднял аукционную карточку и не заявил последующую цену, аукцион по данному лоту завершается;  
 м) по завершении аукциона аукционист объявляет о продаже лота, последнее и предпоследнее предложения о цене лота, аукционный номер лица, выигравшего торги, и участника аукциона, сделавшего предпоследнее предложение о цене лота.

Все споры и разногласия, возникшие в ходе торгов, решаются комиссией, ее решение является окончательным.

**Срок, в течение которого заключается договор на размещение ВС:** не позднее десяти дней со дня оформления протокола о результатах торгов.

**Срок, место и порядок предоставления документации об аукционе:** Красноярский край, г. Канск, мкр. 4-й Центральный, 22, кабинет 4 контактный телефон: 8(39161) 32838 в рабочие дни с 09-00 до 15-00, обеденный перерыв с 12-00 до 13-00. Документация об аукционе может быть предоставлена, начиная со дня размещения информации о проведении торгов на официальном сайте администрации г. Канска до дня окончания подачи заявок на участие в аукционе, на бумажном носителе либо в электронной форме любому заинтересованному лицу по заявлению. Также документация может быть самостоятельно скачана любым заинтересованным лицом на официальном сайте администрации города Канска <http://www.kansk-adm.ru> в разделе «Архитектура» (через вкладку «Исполнительная власть»).

Организатору торгов:

Управление градостроительства администрации города Канска

#### **Заявка**

на участие в аукционе по продаже права на заключение договора на размещение временных сооружений на территории муниципального образования город Канск

«\_\_» \_\_\_\_\_ 20\_\_ г. г. Канск

Заявитель \_\_\_\_\_

(полное наименование юридического лица/Ф.И.О. физического лица)

именуемый далее Претендент, в лице \_\_\_\_\_ (должность, фамилия, имя, отчество (для юридических лиц))

действующего на основании \_\_\_\_\_

(наименование документа, подтверждающего полномочия – для юридических лиц, паспортные данные – для физических лиц)

Принимаю решение об участии в аукционе по продаже права на заключение Договора на размещение временных сооружений на территории муниципального образования

город

Канск

\_\_\_\_\_ (основные характеристики и местонахождение земельного участка)

обязуется:

1. Соблюдать условия аукциона, содержащиеся в извещении о проведении аукциона, опубликованном \_\_\_\_\_, а также порядок проведения аукциона, установленный Земельным Кодексом Российской Федерации.

2. В случае признания победителем аукциона заключить Договор о размещении временного сооружения между КУМИ г. Канска и победителем аукциона в срок не позднее десяти дней со дня оформления протокола о результатах торгов.

Сведения о Заявителе:

\_\_\_\_\_ (юридический адрес, контактный телефон – для юридических лиц, адрес регистрации, контактный телефон для физических лиц, ИНН)

\_\_\_\_\_ Банковские реквизиты \_\_\_\_\_

\_\_\_\_\_

\_\_\_\_\_

(для возврата задатков)

К заявке прилагаются документы:

1. \_\_\_\_\_ на \_\_\_\_\_ л.

2. \_\_\_\_\_ на \_\_\_\_\_ л.

3. \_\_\_\_\_ на \_\_\_\_\_ л.

Подпись претендента

Отметка о принятии заявки организатором

(его уполномоченного представителя)

торгов: \_\_\_\_ час. \_\_\_\_ мин. « \_\_\_\_ » \_\_\_\_ 20\_\_

входящий номер заявки по журналу приема заявок на участие в торгах \_\_\_\_\_

Документы приняты: \_\_\_\_\_

М.П. (для юридических лиц) \_\_\_\_\_

Приложение №2 к документации о торгах

**ПРОЕКТ ДОГОВОРА  
о размещении временного сооружения**

г. Канск " \_\_\_\_ " \_\_\_\_ 20\_\_ г.

Комитет по управлению муниципальным имуществом города Канска в лице руководителя КУМИ г. Канск - Букалова Александра Васильевича, действующего на основании **Положения**, утвержденного **Решением** Канского городского Совета депутатов от 15.12.2010 г. № 11-73, именуемый в дальнейшем Комитет и "Владелец сооружения", совместно именуемые в дальнейшем "Стороны", на основании \_\_\_\_\_ заключили настоящий договор о размещении временного сооружения (далее по тексту - Договор) о нижеследующем:

**1. Предмет Договора**

1.1. Комитет предоставляет Владельцу сооружения право на размещение \_\_\_\_\_, площадью \_\_\_\_ кв. метров, по адресу (имеющего адресные ориентиры): Красноярский край, город Канск, \_\_\_\_\_ (далее - сооружение). Номер в схеме \_\_\_\_\_.

**2. Срок действия Договора**

2.1. Настоящий Договор вступает в силу с даты его подписания Сторонами. Срок размещения сооружения с \_\_\_\_\_ по \_\_\_\_\_.

2.2. Окончание срока действия влечет прекращение обязательств по Договору.

**3. Плата по договору**

3.1. Владелец сооружения обязуется вносить ежемесячную плату за размещение сооружения в размере \_\_\_\_\_ (\_\_\_\_\_) рублей в месяц, в срок до 30 числа текущего месяца. Плата с момента заключения договора на размещение сооружения, т.е. с \_\_\_\_\_ по \_\_\_\_\_ в сумме \_\_\_\_\_ (\_\_\_\_\_) рублей вносится в течение десяти дней с момента заключения Договора.

3.2. Размер платы по Договору определяется аналогично размеру арендной платы за земельный участок в соответствии с действующими нормативными правовыми актами Российской Федерации, Красноярского края и органов местного самоуправления муниципального образования город Канск и указан в **приложении N 1** к Договору, которое является неотъемлемой частью Договора.

3.3. Плата вносится Владелцем сооружения путем перечисления на расчетный счет \_\_\_\_\_. При оплате необходимо указать период оплаты и реквизиты договора. В случае, если период оплаты не указан, денежные средства будут зачислены в счет оплаты ранее возникшей задолженности по данному договору, с учетом начисленных пеней.

3.4. Исполнение обязательства по внесению платы является датой поступления платы на счет, указанный в **п.3.3** Договора.

3.5. Неиспользование (неполное использование) сооружения Владелцем не освобождает его от исполнения обязательств по внесению платы.

**4. Права и обязанности Сторон**

4.1. Комитет имеет право:

4.1.1. На беспрепятственный доступ к сооружению с целью его осмотра на предмет соблюдения условий Договора.

4.1.2. В одностороннем порядке изменять размер платы за размещение сооружения в соответствии с нормативно-правовыми актами Российской Федерации, Красноярского края, либо органа местного самоуправления, с момента их вступления в законную силу.

4.1.3. Досрочно в одностороннем порядке расторгнуть Договор в случаях, когда Владелец сооружения:

- более двух раз подряд нарушил сроки внесения платежей, указанные в п.3 Договора;
- нарушил Правила благоустройства г. Канска, утвержденные Решением Канского городского Совета депутатов;
- самовольно провел изменения параметров сооружения и (или) его внешнего облика;
- не выполнил **пункты 4.4.3-4.4.15** настоящего Договора.

При досрочном расторжении Договора Владелец сооружения уведомляется о его расторжении за 10 календарных дней, по истечении которых Договор считается расторгнутым.

4.1.4. Требовать приостановления работ, ведущихся Владелцем сооружения с нарушением условий настоящего Договора.

4.2. Комитет обязан:

4.2.1. Выполнять в полном объеме все условия договора.

4.3. Владелец сооружения имеет право:

4.3.1. Разместить сооружение на территории города в месте, определенном в ситуационном плане размещения сооружения;

4.4. Владелец сооружения обязан:

4.4.1. Производить плату за размещение сооружения в соответствии с п.3 настоящего Договора.

4.4.2. Размещать сооружение на площадке, имеющее твердое покрытие (асфальт, бетон, тротуарная плитка и т.д.) покрытие.

4.4.3. Осуществлять эксплуатацию сооружения в соответствии с его целевым (функциональным) назначением. Запрещается переоборудование сооружения путем возведения капитального фундамента, а также проведения иных, в том числе строительных работ, влекущих придание сооружению статуса капитального. Запрещается возводить к сооружениям различного

рода пристройки, козырьки, навесы, не предусмотренные согласованными проектами, и использовать их под складские цели, а также надстраивать, перестраивать существующие временные сооружения.

4.4.4. Поддерживать надлежащий внешний вид сооружения. В том числе сооружение должно иметь аншлаг, на котором размещается информация о владельце объекта (фирменное наименование организации с обозначением места ее нахождения и режим работы, для индивидуальных предпринимателей - информация о государственной регистрации и наименовании зарегистрировавшего налогового органа, а также о режиме работы).

4.4.5. Обеспечить своевременный покос сорной и наркосодержащей растительности на прилегающих территориях в радиусе 5 метров.

4.4.6. Организовать сбор и вывоз отходов мусора и осуществлять его по контейнерной или бестарной системе.

4.4.7. Ежедневно вывозить мусор в соответствии с условиями договора и графиком на вывоз мусора.

4.4.8. Организовать регулярную (1 раз в месяц) промывку объектов, ежедневную очистку от наклеенных объявлений и надписей.

4.4.9. Установить специально предназначенные для временного хранения отходов емкости малого размера не более 0,35 куб.м (урны и баки), которые не реже одного раза в месяц промывать и дезинфицировать.

4.4.10. Содержать элементы внешнего благоустройства сооружения в должном состоянии (чистые окна, своевременный ремонт и окраска фасадов).

4.4.11. Поддерживать эстетическую выразительность фасадов, входных зон и прилегающей территории.

4.4.12. Производить окраску сооружения не реже одного раза в год, а ремонт по мере необходимости.

4.4.13. В случае прекращения деятельности, в 10-дневный срок направить в Комитет письменное уведомление.

4.4.14. Содержать и благоустроить территорию, на которой размещено сооружение, в соответствии с Правилами благоустройства г. Канска, утвержденными Решением Канского городского Совета депутатов.

4.4.15. В случае изменения адреса или иных реквизитов, указанных в п.7 Договора, в 10-дневный срок письменно уведомить Комитет.

4.4.16. В случае отчуждения (продажи и т.д.) сооружения своевременно письменно уведомить Комитет с приложением документа, подтверждающего сделку. При отсутствии в Комитете уведомления о смене собственника сооружения, все права и обязанности по настоящему Договору несет Владелец сооружения.

4.4.17. Права и обязанности по договору не подлежат передаче.

4.5. Комитет и Владелец сооружения имеют иные права и несут иные обязанности, установленные законодательством Российской Федерации.

**5. Ответственность Сторон**

5.1. За нарушение условий Договора Стороны несут ответственность, предусмотренную законодательством Российской Федерации.

5.2. За нарушение срока внесения платы по Договору, Владелец сооружения выплачивает Комитету пени из расчета 0,1% от размера невнесенной платы за каждый календарный день просрочки платежа, начиная со следующего дня за установленным в Договоре сроком, по день уплаты включительно. Пени перечисляются в порядке, предусмотренном **п.3.3** Договора.

**6. Изменение, расторжение и прекращение Договора**

6.1. Все изменения и (или) дополнения к Договору оформляются Сторонами в письменной форме.

6.2. Настоящий Договор может быть расторгнут по соглашению Сторон.

6.3. После окончания срока действия Договора (**пункт 2.1**), а также в случаях досрочного расторжения Договора, Владелец сооружения обязан освободить место размещения сооружения в срок, не превышающий 10 дней. Территорию, на которой был размещено сооружение, необходимо освободить от всех элементов и материалов, связанных с размещением данного сооружения.

При этом плата по настоящему Договору начисляется до даты фактического освобождения места размещения сооружения.

6.4. Все неурегулированные споры между Сторонами, возникающие при исполнении настоящего Договора, разрешаются в судебном порядке по месту нахождения Комитета.

6.5. Договор составлен в 2 (двух) экземплярах, имеющих одинаковую юридическую силу, из которых по одному экземпляру хранится у Сторон.

**7. Реквизиты сторон**

Комитет	Владелец сооружения
Наименование юридического лица: Комитет по управлению муниципальным имуществом г. Канска	ФИО (наименование юридического лица)
ОГРН	Паспорт (для физического лица): ОГРН
Юридический адрес: Красноярский край, г.Канск, мкр. 4-й Центральный, 22	Адрес постоянного места жительства (юридический, почтовый адрес):
ИНН 2450002594	ИНН/КПП
<b>БИК</b>	<b>БИК</b>
Телефон: 2-19-30, 3-20-99	Телефон:
Факс: 2-19-30	Факс:

**8. Подписи Сторон**

Комитет: \_\_\_\_\_

(подпись)

Владелец сооружения \_\_\_\_\_

(подпись)

Приложения к Договору:

1. Расчет платы.

Приложение 1  
РАСЧЕТ  
размера платы по договору № \_\_\_\_\_ от \_\_\_\_\_  
Индивидуальный предприниматель

	2023г.
1. Вид реализуемой продукции	
2. Площадь объекта (кв.м.)	
3. Плата руб. в год	
4. Плата руб. в месяц	



Российская Федерация  
Администрация города Канска  
Красноярского края  
**ПОСТАНОВЛЕНИЕ**

11.09 2023 № 1070  
О внесении изменений в постановление администрации г. Канска от 29.12.2022 № 1575

В целях упорядочения размещения гаражей, являющихся некапитальными сооружениями, либо стоянок технических или других средств передвижения инвалидов на территории городского округа город Канск, в соответствии с Федеральным законом от 05.04.2021 № 79-ФЗ «О внесении изменений в отдельные законодательные акты Российской Федерации», Федеральным законом от 06.10.2003 № 131-ФЗ «Об общих принципах организации местного самоуправления в Российской Федерации», Законом Красноярского края от 04.12.2008 № 7-2542 «О регулировании земельных отношений в Красноярском крае», руководствуясь статьями 30, 35 Устава города Канска, ПОСТАНОВЛЯЮ:

1. Внести в постановление администрации г. Канска от 29.12.2022 № 1575 «Об утверждении схемы размещения гаражей, являющихся некапитальными сооружениями, либо стоянок технических или других средств передвижения инвалидов на территории городского округа город Канск» (далее – Постановление) следующие изменения:

1.2. Таблицу приложения к Постановлению – Схему мест размещения гаражей, являющихся некапитальными сооружениями, либо стоянок технических или других средств передвижения инвалидов на территории городского округа город Канск дополнить строкой номер 3 следующего содержания:

3	г. Канск, мкр. 1-й Центральный, между многоквартирными жилыми домами №№ 22 и 20, с южной стороны	Металлический гараж	Государственная собственность, права на которую не разграничены	30 кв.м.	Металлический гараж	1	1	5 лет
---	--------------------------------------------------------------------------------------------------	---------------------	-----------------------------------------------------------------	----------	---------------------	---	---	-------

2. Ведущему специалисту отдела культуры администрации г. Канска Н.А. Брагиной разместить настоящее Постановление на официальном сайте администрации города Канска в сети Интернет и опубликовать в периодическом печатном издании «Канский вестник».

3. Контроль за исполнением настоящего Постановления возложить на управление градостроительства администрации г. Канска.  
4. Постановление вступает в силу со дня подписания.

Глава города Канска

А.М. Береснев



Российская Федерация  
Администрация города Канска  
Красноярского края  
**ПОСТАНОВЛЕНИЕ**

12.09. 2023 № 1075  
О внесении изменений в постановление администрации г. Канска от 05.09.2023 № 1045

В связи с выявленной технической ошибкой, руководствуясь ст.ст. 30, 35 Устава города Канска, ПОСТАНОВЛЯЮ:

1. Внести в постановление администрации города Канска от 05.09.2023 № 1045 «О проведении открытого аукциона в электронной форме по продаже права на заключение договоров аренды земельных участков» (далее – Постановление), следующие изменения:

1.1. Пункт 4 Постановления изложить в новой редакции:

« 4. Назначить дату, время и место проведения аукциона на 18.10.2023 в 10-00 на официальном сайте оператора электронной площадки».

2. Ведущему специалисту отдела культуры администрации г. Канска (Н.А. Брагиной) опубликовать настоящее постановление в официальном периодическом печатном издании «Канский вестник» и разместить на официальном сайте администрации города Канска «www.kansk-adm.ru» в сети Интернет.

3. Контроль за исполнением настоящего постановления возложить на Управление градостроительства администрации города Канска.  
4. Постановление вступает в силу со дня подписания.

Глава города Канска

А.М. Береснев



Российская Федерация  
Администрация города Канска  
Красноярского края  
**РАСПОРЯЖЕНИЕ**

12.09.2023 № 558  
О начале отопительного периода 2023-2024 годов

В соответствии с Постановлением Правительства Российской Федерации от 06.05.2011 № 354 «О предоставлении коммунальных услуг собственникам и пользователям помещений в многоквартирных домах и жилых домов», руководствуясь ст. 30,35 Устава города Канска:

1. Всем теплоснабжающим организациям города Канска начать отопительный период с 0<sup>00</sup> часов 20 сентября 2023 года для жилищного фонда, социально-культурных учреждений и прочих потребителей, тепловая энергия на отопление помещений которых подается по сети централизованного теплоснабжения.

2. Завершить подключение жилищного фонда и выход на рабочие параметры теплоснабжения до 24<sup>00</sup> часов 23 сентября 2023г.

3. Управляющим организациям и товариществам собственников жилья выполнить комплекс мероприятий по запуску в отопительный период тепловых энергоустановок. Подключение многоквартирных домов осуществлять согласно графику, согласованному с ресурсоснабжающей организацией.

4. Контроль за исполнением распоряжения возложить на заместителя главы города по вопросам жизнеобеспечения Р.В. Крупского.

5. Ведущему специалисту отдела культуры администрации г.Канска (Брагиной Н.А.) обеспечить опубликование в периодическом печатном издании «Канский вестник», разместить настоящее распоряжение на официальном сайте администрации города Канска в сети Интернет.

6. Распоряжение вступает в силу со дня подписания.

Глава города Канска

А.М. Береснев

№ 347 от 13 сентября 2023 года	Наш адрес: 663600 г. Канск, ул. Ленина,4/1 тел. 3-29-98	Тираж 20 экз. распространяется бесплатно
-----------------------------------	------------------------------------------------------------	---------------------------------------------