



Российская Федерация
Администрация города Канска
Красноярского края
ПОСТАНОВЛЕНИЕ

14.12.2022 г.

№ 1463

О внесении изменений в постановление администрации города Канска от 22.06.2015 № 933 «О составе Консультативного совета по делам национально-культурных автономий в городе Канске»

В соответствии с постановлением администрации города Канска от 28.05.2015 г. № 822 «О создании Консультативного совета по делам национально-культурных автономий в городе Канске», руководствуясь ст. 30, 35 Устава города Канска, ПОСТАНОВЛЯЮ:

1. Внести изменения в постановление администрации города Канска от 22.06.2015 № 933 «О составе Консультативного совета по делам национально-культурных автономий в городе Канске», изложив приложение в новой редакции, согласно приложению к настоящему постановлению.

2. Ведущему специалисту Отдела культуры администрации г. Канска

Н.А. Нестеровой опубликовать настоящее постановление в официальном печатном издании и разместить на официальном сайте администрации г. Канска в сети Интернет.

3. Контроль за исполнением настоящего постановления возложить на заместителя главы города по общественно-политической работе В.П. Англицкую.

4. Постановление вступает в силу со дня официального опубликования.

Глава города Канска

А.М. Береснев

*Приложение к постановлению
администрации города Канска
от 14.12.2022 г. № 1463*

Состав

Консультативного совета по делам национально-культурных автономий в городе Канске

Англицкая Валентина Павловна – заместитель главы города по общественно-политической работе, председатель;
Шаталова Лариса Федоровна – председатель местной Общественной палаты города Канска, заместитель председателя;
Нестерова Наталья Андреевна – ведущий специалист Отдела культуры администрации города Канска, секретарь;
Члены Консультативного совета:

Колпаков Александр Николаевич – секретарь Канской Епархии Русской Православной церкви (по согласованию);
Шайхутдинов Виталий Масхутович – начальник Отдела по вопросам миграции МО МВД России «Канский» (по согласованию);
Чумичев Евгений Викторович – сотрудник МО МВД России «Канский» (по согласованию);
Юрий Андреевич Шибко – сотрудник отделения в г.Канске УФСБ РФ по Красноярскому краю (по согласованию);
Логина Анна Гегамовна – представитель армянского землячества в Канске (по согласованию);
Брунгард Валерий Александрович – представитель немецкого землячества в Канске (по согласованию);
Фахриева Марина Султановна – представитель татарского землячества в Канске (по согласованию);
Гасанов Мафтун Талиб Оглы – представитель азербайджанского землячества в Канске (по согласованию);
Ваховов Амирбек Одинабекович – представитель таджикского землячества в Канске (по согласованию);
Сансызбаев Азамат Депутатович – представитель киргизского землячества в Канске (по согласованию);
Матвеев Владимир Викторович – представитель украинского землячества в Канске (по согласованию);
Хуза Дун Фуцян – представитель китайского землячества в Канске (по согласованию);
Есипов Евгений Александрович – атаман Станичного казачьего общества «Канское» (по согласованию).



Российская Федерация
Администрация города Канска
Красноярского края
ПОСТАНОВЛЕНИЕ

14.12.2022 г.

№ 1464

О внесении изменений в постановление администрации города Канска от 10.01.2014 №22

В соответствии с Федеральным законом от 22.11.1995 № 171-ФЗ «О государственном регулировании производства и оборота этилового спирта, алкогольной и спиртосодержащей продукции и об ограничении потребления (распития) алкогольной продукции», Федеральным законом от 06.10.2003 №131-ФЗ «Об общих принципах организации местного самоуправления в Российской Федерации», постановлением Правительства РФ от 23.12.2020 №2220 «Об утверждении правил определения органами местного самоуправления границ прилегающих территорий, на которых не допускается розничная продажа алкогольной продукции и розничная продажа алкогольной продукции при оказании услуг общественного питания», руководствуясь статьями 30, 35 Устава города Канска, ПОСТАНОВЛЯЮ:

1. Внести в постановление администрации города Канска от 10.01.2014 №22 «Об определении границ прилегающих к некоторым организациям и объектам территорий, на которых не допускается розничная продажа алкогольной продукции на территории муниципального образования город Канск» (далее – Постановление) следующие изменения:

1.1. Пункт 3 Постановления дополнить подпунктами 102-111 следующего содержания:

«102) ФГАОУ ДПО Канский ЦППК, Автошкола (г. Канск, ул. Гаражная, 1);

103) Местное отделение ДОСААФ России города Канска Красноярского края, Автошкола (г. Канск, ул. Урицкого, 62);

104) «Движение-Авто», Автошкола (г. Канск, ул. Кайтумская, 43);

105) «Всероссийское общество автомобилистов», Автошкола (г. Канск, ул. Краснопартизанская, 85);

106) КГА ПОУ «Канский педагогический колледж», общежитие (г. Канск, ул. 30 лет ВЛКСМ, 16);

107) КГБПОУ «Канский медицинский техникум», общежитие №1 (г. Канск, ул. 40 лет Октября, 71);

108) КГБПОУ «Канский медицинский техникум», общежитие №2 (г. Канск, ул. 40 лет Октября, 73);

109) КГБПОУ «Канский технологический колледж», общежитие (г. Канск, ул. Ленина, 3);

110) КГБПОУ «Канский техникум отраслевых технологий и сельского хозяйства», общежитие (г. Канск, ул. 40 лет Октября, 35/1);

111) Языковой центр и детский клуб «CLEVER Клевер» (г. Канск, мкр. Северный, 176).

2. Отделу экономического развития и муниципального заказа администрации г. Канска (Юшиной С.В.) в течение пяти рабочих дней со дня подписания настоящего постановления направить его копию в орган исполнительной власти Красноярского края, осуществляющей лицензирование розничной продажи алкогольной продукции.

3. Ведущему специалисту Отдела культуры администрации г. Канска Нестеровой Н.А. опубликовать настоящее постановление в официальном печатном издании «Канский вестник» и разместить на официальном сайте администрации города Канска в сети Интернет.

4. Контроль за выполнением настоящего постановления возложить на первого заместителя главы города по экономике и финансам Е.Н. Лифанскую.

5. Постановление вступает в силу со дня его официального опубликования.

Глава города Канска

А.М. Береснев



Российская Федерация
Администрация города Канска
Красноярского края

ПО С Т А Н О В Л Е Н И Е

15.12.2022 г.

№ 1473

О внесении изменений в постановление администрации г. Канска от 07.12.2022 № 1411

Во исполнение распоряжения администрации г. Канска от 29.12.2021 № 796 «Об утверждении перечня культурно-массовых мероприятий, проводимых в 2022 году в рамках исполнения муниципального задания ГДК г. Канска», пункта 21 календарного плана культурно-массовых мероприятий на 2022 год, утвержденного приказом Отдела культуры администрации г. Канска от 11.01.2022 № 03-ОД «Об утверждении календарного плана культурно-массовых мероприятий на 2022 год» руководствуясь статьей 30, 35 Устава города Канска, ПОСТАНОВЛЯЮ:

1. Внести изменения в постановление администрации г. Канска от 07.12.2022 № 1411 «О подготовке и проведении новогодних и рождественских мероприятий» (далее – Постановление) следующие изменения:

- 1.1. Приложению № 2 к Постановлению изложить в новой редакции, согласно приложению № 1 к настоящему Постановлению.
2. Ведущему специалисту Отдела культуры (Н.А. Нестеровой) разместить данное постановление на официальном сайте муниципального образования город Канск в сети Интернет, в газете «Канский вестник», обеспечить информационное сопровождение программы новогодних и рождественских мероприятий в СМИ г. Канска.
3. Контроль за исполнением настоящего постановления возложить на первого заместителя главы города по экономике и финансам Е.Н. Лифанскую, заместителя главы города по социальной политике Ю.А. Ломову, заместителя главы города по вопросам жизнедеятельности Р.В. Крупского.
4. Постановление вступает в силу со дня подписания.

Глава города Канска

А.М. Береснев

Приложение № 1 к постановлению администрации г. Канска

от 15.12.2022 № 1473

Приложение № 2 к постановлению администрации г. Канска

от 07.12.2022 № 1411

План новогодних и рождественских спортивно-массовых мероприятий
в учреждениях, подведомственных Отделу физической культуры, спорта и молодежной политики администрации г. Канска

№ п/п	Наименование мероприятия	Дата и время проведения	Место проведения с указанием адреса проведения	Ответственное должностное лицо (ФИО)	Планируемое кол-во уч-ков
1.	Просмотр новогоднего фильма «Похититель снегов»	06.12.2022 16:00	МБУ «ММЦ» г. Канска, ул.40 лет Октября д.5а	МБУ «ММЦ» г. Канска (В.Е. Вовк)	15
2.	«Новогодняя фантазия» выставка поделок ёлочных игрушек	08.12.2022-29.01.2023	МБУ «ММЦ» г. Канска	МБУ «ММЦ» г. Канска (В.Е. Вовк)	150
3.	Новогодний бал РДШ	22.12.2022 17:00	МБУ «ММЦ» г. Канска	МБУ «ММЦ» г. Канска (В.Е. Вовк)	70
4.	Новогодний блиц-турнир по мини-футболу среди юношеских команд клубов по м/жительства	24.12.2022 11:00	Спортивный зал «Солнечный», мкр. Солнечный, 179	МБУ «ФСК «Текстильщик» (В.Ф. Сакс)	20
5.	«Новогодний фитнес выходной»	24.12.2022 11:00	МБУ «ММЦ» г. Канска	МБУ «ММЦ» г. Канска (В.Е. Вовк)	70
6.	Новогодний турнир по волейболу среди мужских команд	25.12.2022 10:00	Дом спорта «Текстильщик», ул. 40 лет Октября, 33	МБУ «ФСК «Текстильщик» (В.Ф. Сакс)	45
7.	Открытый Новогодний турнир по волейболу среди девушек (2008 и младше)	25.12.2022 10:00	Спортивный зал «Химик», Восточная ул., 12А	МБУ «ФСК «Текстильщик» (В.Ф. Сакс)	60
8.	Зимняя ёлка	25.12.2022	МБУ «ММЦ» г. Канска	МБУ «ММЦ» г. Канска (В.Е. Вовк)	60
9.	Новогодний блиц-турнир по настольному теннису среди мужчин	27.12.2022- 29.12.2022 16:00	Дом спорта «Текстильщик», ул. 40 лет Октября, 33	МБУ «ФСК «Текстильщик» (В.Ф. Сакс)	10
10.	Первенство города Канска по лыжным гонкам «Новогодняя гонка» (2010 – 2013г.р.)	29.12.2022 12:00	Иланский р-он, б/о «Салют», 1Б	МБУ «СПОР им. В.И. Стольников» (Р.Н. Семенов)	90
11.	Новогодний утренник «Новогодний Вооп»	29.12.2022 13:00	МБОУ СОШ №2	МБУ «ММЦ» г. Канска (В.Е. Вовк)	50
12.	Новогодняя программа «Новогодняя перезагрузка»	29.12.2022 18:00	МБУ «ММЦ» г. Канска	МБУ «ММЦ» г. Канска (В.Е. Вовк)	500
13.	Первенство города Канска по лыжным гонкам «Новогодняя гонка» (2004 – 2009г.р.)	30.12.2022 12:00	Эко парк «Сосновый бор»	МБУ «СПОР им. В.И. Стольников» (Р.Н. Семенов)	70
14.	Костюмированный забег «Новогодний забег»	30.12.2022 15:00	Эко-парк «Сосновый бор» г. Канска	МБУ «ММЦ» г. Канска (В.Е. Вовк)	30
15.	«Забег Обещаний»	01.01.2023 12:00	Эко парк «Сосновый бор»	МБУ «ММЦ» г. Канска (В.Е. Вовк)	15
16.	Веселые старты на приз «Новогодней ёлки» - отделение гхэквондо	02.01.2023- 03.01.2023 12:00	40 лет Октября, 62	МБУ «СПОР им. В.И. Стольников» (Р.Н. Семенов)	60
17.	Квест «Гарри Поттер приехал в Хогвартс»	03.01.2023 12:00	МБУ «ММЦ» г. Канска, ул.40 лет Октября д.5а	МБУ «ММЦ» г. Канска (В.Е. Вовк)	30
18.	Вечер настольных игр	05.01.2023 17:00	МБУ «ММЦ» г. Канска, ул.40 лет Октября д.5а	МБУ «ММЦ» г. Канска (В.Е. Вовк)	10
19.	Турнир по шашкам с/объединения «Север»	05.01.2023 16:00	помещение с/объединения «Север», ул. Москвина, д.18, пом. 79	МБУ «ФСК «Текстильщик» (В.Ф. Сакс)	10
20.	Первенство города Канска по лыжным гонкам «Апельсиновая гонка» (2009 – 2013г.р.)	06.01.2023 12:00	Эко парк «Сосновый бор»	МБУ «СПОР им. В.И. Стольников» (Р.Н. Семенов)	90
21.	Открытые соревнования по боксу среди юношей с/клуба по м/жительства «Химик»	06.01.2023 11:00	Дом спорта «Текстильщик», ул. 40 лет Октября, 33	МБУ «ФСК «Текстильщик» (В.Ф. Сакс)	40
22.	Просмотр новогоднего фильма «Хранитель снегов»	06.01.2023 16:00	МБУ «ММЦ» г. Канска	МБУ «ММЦ» г. Канска (В.Е. Вовк)	30
23.	«Рождественский турнир» по настольным варгеймам	07.01.2023 12:00	МБУ «ММЦ» г. Канска, ул.40 лет Октября д.5а	МБУ «ММЦ» г. Канска (В.Е. Вовк)	20
24.	Соревнования по пауэрлифтингу среди юношей с/клуба по м/жительства «Химик»	07.01.2023 12:00	Спортивный зал «Химик», Восточная ул., 12А	МБУ «ФСК «Текстильщик» (В.Ф. Сакс)	20
25.	Турнир по футболу среди юношеских команд клубов по м/жительства «Из года в год»	07.01.2023 - 08.01.2023 15:00	Спортивный зал «Солнечный», мкр. Солнечный, 179	МБУ «ФСК «Текстильщик» (В.Ф. Сакс)	25

26.	Турнир по хоккею с шайбой среди мужских команд	07.01.2023 - 10.01.2023 14:00	Хоккейный корт стадиона «Текстильщик», ул. 40 лет Октября, 33	МБУ «ФСК «Текстильщик» (В.Ф. Сакс)	30
27.	«Рождественский турнир» по современному мечаемому бою	08.01.2023 12:00	МБУ «ММЦ» г. Канска, ул.40 лет Октября д.5а	МБУ «ММЦ» г. Канска (В.Е. Вовк)	30
28.	Рождественский турнир по мини-футболу среди команд ветеранов	08.01.2023 11:00	Спортивный зал «Солнечный», мкр. Солнечный, 179	МБУ «ФСК «Текстильщик» (В.Ф. Сакс)	15
29.	Соревнования по шор-треку среди объединенных спортивных клубов по м/жительства	09.01.2023 12:00	Хоккейный корт «Темп», ул. Эйдемана, 7в	МБУ «ФСК «Текстильщик» (В.Ф. Сакс)	35
30.	Открытый турнир по ринк-бенди среди юношеских команд с/объединения «Темп»	15.01.2023 11:00	Хоккейный корт «Темп», ул. Эйдемана, 7в	МБУ «ФСК «Текстильщик» (В.Ф. Сакс)	35

Заместитель главы города
по социальной политике

Ю.А. Ломов

ИЗВЕЩЕНИЕ

Информация о реализации права многодетных граждан на социальную выплату взамен предоставления им земельного участка

Многодетные граждане, состоящие на учете нуждающихся в жилье и более трех лет – в очереди на получение земельного участка, имеют возможность с 01.01.2023 обратиться в ТО УСЗН с заявлением о выдаче земельного сертификата для получения социальной выплаты взамен предоставления им земельного участка в собственность бесплатно.

Мера социальной поддержки в виде социальной выплаты устанавливается в размере 185000 рублей¹.

¹Закон Красноярского края от 06.10.2022 № 4-1118 «О социальных выплатах многодетным гражданам на приобретение земельного участка и улучшении жилищных условий».

Кадастровым инженером Величко Аллой Викторовной (663613, Красноярский край, г. Канск, а/я 1009; romallav@mail.ru; 89131843637; № регистрации в государственном реестре лиц, осуществляющих кадастровую деятельность: 4561) выполняются кадастровые работы в отношении земельного участка, расположенного Красноярский край, г. Канск, пер. Озерный, 42

Заказчиком кадастровых работ является Величко Алла Викторовна (663613, Красноярский край, г. Канск, а/я 1009; romallav@mail.ru; 89131843637)

Собрание заинтересованных лиц по поводу согласования местоположения границы состоится по адресу: г. Канск, ул. Горького, 51; 23.01.2023 г. в 13 часов 30 минут.

С проектом межевого плана земельного участка можно ознакомиться по адресу: г. Канск, ул. Горького, 51.

Требования о проведении согласования границ земельных участков на местности принимаются с 21.12.2022 г. по 23.01.2023 г., обоснованные возражения о местоположении границ земельных участков после ознакомления с проектом межевого плана принимаются с 21.12.2022 г. по 23.01.2023 г. по адресу: г. Канск, ул. Горького, 51.

Смежные земельные участки: земельный участок с К№ 24:51:0204149:34, расположенный по адресу: Красноярский край, г. Канск, пер. Озерный, 44, а так же земельные участки, расположенные в кадастровом квартале 24:51:0204149 и смежные с участком, в отношении которого проводятся кадастровые работы.

При проведении согласования местоположения границ при себе необходимо иметь документ, удостоверяющий личность, а также документы о правах на земельный участок (часть 12 статьи 39, часть 2 статьи 40 Федерального закона от 24.07.2007г. № 221-ФЗ «О кадастровой деятельности»).



Российская Федерация
Администрация города Канска
Красноярского края

ПОСТАНОВЛЕНИЕ

16.12.2022 г.

№ 1485

О внесении изменений в постановление администрации г. Канска от 01.07.2015 № 1003

В целях реализации пункта 1.6. дорожной карты «Подготовка документов и осуществление государственного кадастрового учета и (или) государственной регистрации прав собственности на объекты недвижимого имущества», утвержденной Распоряжением Правительства Российской Федерации от 31.01.2017 № 147-р, руководствуясь статьями 30, 35 Устава города Канска, ПОСТАНОВЛЯЮ:

1. Внести в Постановление администрации г. Канска от 01.07.2015 № 1003 «Об утверждении административного регламента по предоставлению муниципальной услуги «Утверждение схемы расположения земельного участка или земельных участков на кадастровом плане территории» и отмене постановления администрации г. Канска от 11.09.2014 № 1486» (далее – Постановление) следующие изменения:

- 1.1. в пункте 2.6. приложения к Постановлению слова «не более 12 рабочих дней» заменить словами «не более 10 рабочих дней».
2. Ведущему специалисту отдела культуры администрации г. Канска (Нестерова Н.А.) опубликовать настоящее постановление в периодическом печатном издании «Канский вестник» и разместить на официальном сайте муниципального образования город Канск в сети Интернет.
3. Контроль за выполнением настоящего постановления возложить на Управление градостроительства администрации города Канска.
4. Постановление вступает в силу со дня официального опубликования и не ранее 01.01.2023.

Глава города Канска

А.М. Береснев



Российская Федерация
Администрация города Канска
Красноярского края

ПОСТАНОВЛЕНИЕ

16.12.2022 г.

№

1486

О внесении изменений в постановление администрации г. Канска от 14.06.2019 № 554

В соответствии с Федеральным законом от 04.11.2022 № 427-ФЗ «О внесении изменений в отдельные законодательные акты Российской Федерации», руководствуясь ст.ст. 30, 35 Устава города Канска, ПОСТАНОВЛЯЮ:

1. Внести в Постановление администрации города Канска от 14.06.2019 № 554 «Об утверждении административного регламента предоставления муниципальной услуги по выдаче уведомления о соответствии указанных в уведомлении о планируемых строительстве или реконструкции объекта индивидуального жилищного строительства или садового дома параметров объекта индивидуального жилищного строительства или садового дома на земельном участке» (далее – Постановление) следующие изменения:

- 1.1. пункт 2.4. приложения к Постановлению дополнить подпунктом «в») следующего содержания:
«в) в электронной форме посредством использования государственных информационных систем обеспечения градостроительной деятельности с функциями автоматизированной информационно-аналитической поддержки осуществления полномочий в области градостроительной деятельности.».
2. Ведущему специалисту отдела культуры администрации г. Канска (Нестерова Н.А.) опубликовать настоящее постановление в периодическом печатном издании «Канский вестник» и разместить на официальном сайте муниципального образования город Канск в сети Интернет.
3. Контроль за выполнением настоящего постановления возложить на Управление градостроительства администрации города Канска.
4. Постановление вступает в силу со дня официального опубликования и не ранее 03.02.2023.

Глава города Канска

А.М. Береснев



Российская Федерация
Администрация города Канска
Красноярского края

ПОСТАНОВЛЕНИЕ

14.12.2022 г.

№

1487

О внесении изменений в постановление администрации г. Канска от 25.06.2019 № 577

В соответствии с Федеральным законом от 01.07.2021 № 275-ФЗ «О внесении изменений в Градостроительный кодекс Российской Федерации и отдельные законодательные акты Российской Федерации», руководствуясь ст.ст. 30, 35 Устава города Канска, ПОСТАНОВЛЯЮ:

1. Внести в Постановление администрации города от 25.06.2019 № 577 «Об утверждении административного регламента предоставления муниципальной услуги по выдаче уведомления о соответствии (несоответствии) построенных или реконструированных объекта индивидуального жилищного строительства или садового дома требованиям законодательства о градостроительной деятельности» (далее – Постановление) следующие изменения:

- 1.1. пункт 2.4. приложения к Постановлению дополнить подпунктом «в») следующего содержания:
«в) в электронной форме посредством использования государственных информационных систем обеспечения градостроительной деятельности с функциями автоматизированной информационно-аналитической поддержки осуществления полномочий в области градостроительной деятельности.».
2. Ведущему специалисту отдела культуры администрации г. Канска (Нестерова Н.А.) опубликовать настоящее постановление в периодическом печатном издании «Канский вестник» и разместить на официальном сайте муниципального образования город Канск в сети Интернет.
3. Контроль за выполнением настоящего постановления возложить на Управление градостроительства администрации города Канска.
4. Постановление вступает в силу со дня официального опубликования.

Глава города Канска

А.М. Береснев



Российская Федерация
Администрация города Канска
Красноярского края
ПОСТАНОВЛЕНИЕ

16.12.2022 г.

№ 1488

Об утверждении Порядка определения платы за использование земельных участков, находящихся в муниципальной собственности, а также земельных участков государственная собственность на которые не разграничена, для возведения гражданами гаражей, являющихся некапитальными сооружениями

В соответствии с подпунктом 2 пункта 2 статьи 39.36-1 Земельного кодекса Российской Федерации, руководствуясь статьями 30, 35 Устава города Канска, ПОСТАНОВЛЯЮ:

1. Утвердить Порядок определения платы за использование земельных участков, находящихся в муниципальной собственности города Канска, а также земельных участков государственная собственность на которые не разграничена, для возведения гражданами гаражей, являющихся некапитальными сооружениями, согласно приложению.
2. Опубликовать настоящее постановление в официальном печатном издании «Канский вестник» и разместить на официальном сайте администрации города Канска в сети Интернет.
3. Контроль за исполнением настоящего постановления возложить на заместителя главы города по общим вопросам С.В. Обверткину.
4. Настоящее постановление вступает в силу со дня официального опубликования.

Глава города Канска

А.М. Береснев

Приложение
к Постановлению
администрации города Канска
от 16.12.2022 г. № 1488

Порядок определения платы за использование земельных участков, находящихся в муниципальной собственности, а также земельных участков государственная собственность на которые не разграничена, для возведения гражданами гаражей, являющихся некапитальными сооружениями

1. Порядок определения платы за использование земельных участков, находящихся в муниципальной собственности, а также земельных участков государственная собственность на которые не разграничена, для возведения гражданами гаражей, являющихся некапитальными сооружениями (далее - Порядок), определяет механизм расчета платы за использование земельных участков, находящихся в муниципальной собственности, а также земельных участков государственная собственность на которые не разграничена, для возведения гражданами гаражей, являющихся некапитальными сооружениями (далее - Плата за использование земельного участка (земель)).

2. Расчет годового размера Платы за использование земельного участка (земель) производится по формуле:

$$ПИ = СУ \times S \times Сн,$$

где:

ПИ - Плата за использование земельного участка (земель) в год, рублей;

СУ - средний уровень кадастровой стоимости 1 кв. м земель населенных пунктов по г. Канску Красноярского края, руб./кв. м (далее - средний уровень кадастровой стоимости земель);

S - площадь земельного участка (земель), используемая для возведения гражданами гаражей, являющихся некапитальными сооружениями, кв. м;

Сн - ставка земельного налога, соответствующая цели использования земельного участка, установленная органом местного самоуправления, на территории которого расположен земельный участок (земли) (далее - ставка земельного налога).

3. Размер Платы за использование земельного участка (земель) на срок менее года рассчитывается пропорционально сроку использования земельного участка (земель), выраженному в месяцах.

4. Расчет Платы за использование земельного участка (земель) осуществляется уполномоченным на распоряжение соответствующим земельным участком (землями) органом местного самоуправления (далее - Уполномоченный орган).

5. Изменение в одностороннем порядке Уполномоченным органом годового размера Платы за использование земельного участка (земель) производится ежегодно, но не ранее чем через год после предоставления гражданину права на размещение гаражей, являющихся некапитальными сооружениями, на размер уровня инфляции, установленного в федеральном законе о федеральном бюджете на очередной финансовый год и плановый период на начало соответствующего финансового года, начиная с года, следующего за годом, в котором оформлены указанные правоотношения.

6. Перерасчет Уполномоченным органом годового размера Платы за использование земельного участка (земель) в связи с изменением ставки земельного налога, среднего уровня кадастровой стоимости земель в отношении годового размера Платы за использование земельного участка (земель) не производится.

ЗАКЛЮЧЕНИЕ

о результатах публичных слушаний по вопросу предоставления разрешения на отклонение от предельных параметров разрешенного строительства, реконструкции объекта капитального строительства

г. Канск

16 декабря 2022

В соответствии со ст. 5.1, ст. 40 Градостроительного кодекса Российской Федерации, Федеральным законом от 06 октября 2003 №131-ФЗ «Об общих принципах организации местного самоуправления в Российской Федерации», Уставом города Канска, принятого Решением Канского городского Совета депутатов от 27.01.1998 № 47-9Р, на основании протокола публичных слушаний по вопросам предоставления разрешений на отклонение от предельных параметров разрешенного строительства, реконструкции объектов капитального строительства от 16.12.2022 проведены публичные слушания.

Организатор публичных слушаний: Управление градостроительства администрации города Канска.

Председатель публичных слушаний – Руководитель Управления градостроительства администрации г. Канска – Р.Н. Лучко, секретарь публичных слушаний - Начальник отдела землепользования и градостроительства Управления градостроительства администрации г. Канска - Дайнеко А.И.

Тема публичных слушаний: предоставления разрешений на отклонение от предельных параметров разрешенного строительства, реконструкции объектов капитального строительства по адресам: Красноярский край, городской округ город Канск, город Канск, ул. Волгодонская, з/у 17.

Сроки проведения публичных слушаний: с 14.12.2022 по 15.12.2022.

Дата и место проведения публичных слушаний: 16.12.2022 в 10 час. 20 мин по адресу: г. Канск, мкр. 4-й Центральный, 22, 1 этаж.

Форма оповещения о проведении публичных слушаний:

Проведение публичных слушаний осуществляется на основании оповещения о проведении публичных слушаний по вопросу предоставления разрешения на отклонение от предельных параметров разрешенного строительства, реконструкции объектов капитального строительства по адресу: Красноярский край, городской округ город Канск, город Канск, ул. Волгодонская, з/у 17. Оповещение о проведении публичных слушаний опубликовано в периодическом печатном издании «Канский Вестник» от 14.12.2022 № 308, размещено на официальном сайте администрации города Канска в сети Интернет от 14.12.2022 и на Платформе обратной связи.

Сообщение о проведении публичных слушаний по вопросам предоставления разрешения на отклонение от предельных параметров разрешенного строительства, реконструкции объектов капитального строительства вручены владельцам земельных участков, применительно к которым запрашиваются данные разрешения от 09.12.2022 исх. № 2839.

Сведения о проведении экспозиций по материалам:

В период с 14.12.2022 по 15.12.2022 все желающие могли ознакомиться с демонстрационными материалами проектов в здании Управления градостроительства администрации г. Канска по адресу: г. Канск, мкр. 4-й Центральный, 22, 1 этаж.

Замечания и предложения в ходе обсуждения не поступали.

Протокол публичных слушаний: от 16.12.2022.

Участники публичных слушаний: зарегистрировано 2 человека.

Вывод:

1. Публичные слушания по вопросу предоставления разрешения на отклонение от предельных параметров разрешенного строительства, реконструкции объектов капитального строительства, считать состоявшимися.

2. Процедура проведения публичных слушаний по вопросу предоставления разрешения на отклонение от предельных параметров разрешенного строительства, реконструкции объектов капитального строительства, осуществлена в соответствии с требованиями действующего законодательства.

3. Заключение о результатах публичных слушаний по вопросам предоставления разрешений на отклонение от предельных параметров разрешенного строительства реконструкции объектов капитального строительства по адресу: Красноярский край, городской округ город Канск, город Канск, ул. Волгодонская, з/у 17 опубликовать в периодическом печатном издании «Канский вестник» и разместить на официальном сайте администрации города Канска в сети Интернет.

4. Рекомендовать, по результатам публичных слушаний вопросы по предоставлению разрешения на отклонение от предельных параметров разрешенного строительства реконструкции объектов капитального строительства по адресу: Красноярский край, городской округ город Канск, город Канск, ул. Волгодонская, з/у 17, рассмотреть комиссией.

5. Направить настоящее заключение и протокол публичных слушаний главе города Канска для принятия решения в соответствии с требованиями Градостроительного кодекса Российской Федерации.

Председатель Комиссии
Секретарь комиссии

Р.Н. Лучко
А.И. Дайнеко

ЗАКЛЮЧЕНИЕ

о результатах публичных слушаний по вопросу предоставления разрешений на условно разрешенный вид использования земельных участков
г. Канск

16 декабря 2022

В соответствии со ст. 5.1, ст. 39 Градостроительного кодекса Российской Федерации, Федеральным законом от 06 октября 2003 №131-ФЗ «Об общих принципах организации местного самоуправления в Российской Федерации», Уставом города Канска, принятого Решением Канского городского Совета депутатов от 27.01.1998 № 47-9Р, на основании протокола публичных слушаний по вопросам предоставления разрешений на условно разрешенный вид использования земельных участков от 16.12.2022 проведены публичные слушания.

Организатор публичных слушаний: Управление градостроительства администрации г. Канска.

Председатель публичных слушаний – Руководитель Управления градостроительства администрации г. Канска – Р.Н. Лучко, секретарь публичных слушаний - начальник отдела землепользования и застройки Управления градостроительства администрации г. Канска - Дайнеко А.И.

Тема публичных слушаний: предоставление разрешений на условно разрешенный вид использования земельного участка по адресу: Российская Федерация, Красноярский край, городской округ город Канск, г. Канск, ул. Волгодонская, з/у 17.

Сроки проведения публичных слушаний: с 14.12.2022 по 15.12.2022.

Дата и место проведения публичных слушаний: 16.12.2022 в 10 час. 00 мин по адресу: г. Канск, мкр. 4-й Центральный, 22, 1 этаж.

Форма оповещения о проведении публичных слушаний:

Проведение публичных слушаний осуществляется на основании информационного сообщения (оповещения) о проведении публичных слушаний по вопросу предоставления разрешений на условно разрешенный вид использования земельного участка по адресу: Российская Федерация, Красноярский край, городской округ город Канск, г. Канск, ул. Волгодонская, з/у 17. Оповещение опубликовано в периодическом печатном издании «Канский вестник» от 14.12.2022 № 308, размещено на официальном сайте администрации города Канска в сети Интернет от 14.12.2022 и на Платформе обратной связи.

Сообщение о проведении публичных слушаний по вопросу предоставления разрешений на условно разрешенный вид использования земельных участков вручено владельцам земельных участков, применительно к которым запрашивается данное разрешение от 09.12.2022 исх. № 2836.

Сведения о проведении экспозиций по материалам:

В период с 14.12.2022 по 15.12.2022 все желающие могли ознакомиться с демонстрационными материалами проектов в здании Управления градостроительства администрации г. Канска по адресу: г. Канск, мкр. 4-й Центральный, 22, 1 этаж.

Замечания и предложения в ходе обсуждения не поступали.

Протокол публичных слушаний: от 16.12.2022.

Участники публичных слушаний: зарегистрировано 2 человека.

Вывод:

1. Публичные слушания по вопросу предоставления разрешений на условно разрешенный вид использования земельных участков, считать состоявшимися.
2. Процедура проведения публичных слушаний по вопросу предоставления разрешений на условно разрешенный вид использования земельного участка, осуществлена в соответствии с требованиями действующего законодательства.

3. Заключение о результатах публичных слушаний по вопросу предоставления разрешений на условно разрешенный вид использования земельного участка по адресу: Российская Федерация, Красноярский край, городской округ город Канск, г. Канск, ул. Волгодонская, з/у 17, опубликовать в периодическом печатном издании «Канский вестник» и разместить на официальном сайте администрации города Канска в сети Интернет.

4. Рекомендовать, по результатам публичных слушаний вопросы по предоставлению разрешений на условно разрешенный вид использования земельного участка по адресу: Российская Федерация, Красноярский край, городской округ город Канск, г. Канск, ул. Волгодонская, з/у 17, рассмотреть комиссией.

5. Направить настоящее заключение и протокол публичных слушаний главе города Канска для принятия решения в соответствии с требованиями Градостроительного кодекса Российской Федерации.

Председатель комиссии
Секретарь комиссии

Р.Н. Лучко
А.И. Дайнеко



Российская Федерация
Администрация города Канска
Красноярского края
ПОСТАНОВЛЕНИЕ

16.12. 2022 г.

№ 1484

О внесении изменений в постановление администрации г. Канска от 16.12.2016 № 1408

В соответствии со статьей 179 Бюджетного кодекса Российской Федерации, на основании постановления администрации города Канска от 22.08.2013 № 1096 «Об утверждении Порядка принятия решений о разработке муниципальных программ города Канска, их формирования и реализации», руководствуясь [статьями 30, 35](#) Устава города Канска, ПОСТАНОВЛЯЮ:

1. Внести в постановление администрации г. Канска от 16.12.2016 № 1408 «Об утверждении муниципальной программы города Канска «Развитие культуры» (далее – постановление) следующие изменения:

1.1. В приложении к постановлению «Муниципальная программа города Канска «Развитие культуры» (далее - Программа):

1.1.1. В разделе 1 «Паспорт муниципальной программы города Канска» строку «Информация по ресурсному обеспечению программы города Канска, в том числе по годам реализации программы» изложить в следующей редакции:

<p>« Информация по ресурсному обеспечению программы города Канска, в том числе по годам реализации программы</p>	<p>Объём бюджетных ассигнований на реализацию программы составляет 1 123 640 778,63 руб., в том числе по годам: 2017 год – 115 063 444,64 руб.; 2018 год – 119 901 695,51 руб.; 2019 год – 148 226 119,20 руб.; 2020 год – 142 777 106,00 руб.; 2021 год – 158 021 615,28 руб.; 2022 год – 170 574 019,00 руб.; 2023 год – 135 532 500,00 руб.; 2024 год - 133 544 279,00 руб. Из них: средства федерального бюджета – 17 102 745,97 руб.; в том числе по годам: 2017 год – 7 800,00 руб.; 2018 год – 8 500,00 руб.; 2019 год – 244 330,00 руб.; 2020 год – 3 799 996,65 руб.; 2021 год – 12 724 325,00 руб.; 2022 год - 105 931,44 руб.; 2023 год - 105 931,44 руб.; 2024 год - 105 931,44 руб. средства краевого бюджета – 105 532 000,73 руб., в том числе по годам: 2017 год – 14 598 526,26 руб.; 2018 год – 24 434 674,44 руб.; 2019 год – 39 351 433,00 руб.; 2020 год – 9 833 821,35 руб.; 2021 год – 2 844 836,00 руб.; 2022 год – 13 488 772,56 руб.; 2023 год – 489 968,56 руб.; 2024 год - 489 968,56 руб. средства городского бюджета – 1 001 006 031,93 руб., в том числе по годам: 2017 год – 100 457 118,38 руб.; 2018 год – 95 458 521,07 руб.; 2019 год – 108 630 356,20 руб.; 2020 год – 129 143 288,00 руб.; 2021 год – 142 452 454,28 руб.; 2022 год – 156 979 315,00 руб.; 2023 год – 134 936 600,00 руб.; 2024 год - 132 948 379,00 руб. ».</p>
--	--

1.1.2. Приложение к паспорту Программы изложить в новой редакции, согласно приложению № 1 к настоящему постановлению

1.2. Приложении № 1, 2, 3 к Программе изложить в новой редакции, согласно приложениям № 2, 3, 4 к настоящему постановлению соответственно.

1.3. В Приложении № 4 к Программе «Подпрограмма 1 «Сохранение культурного наследия» (далее - Подпрограмма 1):

1.3.1. В разделе 1 «Паспорт Подпрограммы» строку «Информация по ресурсному обеспечению подпрограммы, в том числе в разбивке по всем источникам финансирования на очередной финансовый год и плановый период» изложить в следующей редакции:

<p>« Информация по ресурсному обеспечению подпрограммы, в том числе в разбивке по всем источникам финансирования на очередной финансовый год и плановый период</p>	<p>Общий объем финансирования подпрограммы составляет 169 181 262,96 руб., в том числе по годам: 2022 год – 75 487 704,96 руб.; 2023 год – 47 464 279,00 руб.; 2024 год – 46 229 279,00 руб. Из них: из средств федерального бюджета – 317 794,32 руб., в том числе по годам:</p>
--	---

	2022 год – 105 931,44 руб.; 2023 год – 105 931,44 руб.; 2024 год – 105 931,44 руб. из средств краевого бюджета – 13 393 305,68 руб., в том числе по годам: 2022 год – 12 997 768,56 руб.; 2023 год – 197 768,56 руб.; 2024 год – 197 768,56 руб. из средств городского бюджета – 155 470 162,96 руб., в том числе по годам: 2022 год – 62 384 004,96 руб.; 2023 год – 47 160 579,00 руб.; 2024 год – 45 925 579,00 руб.
--	--

1.3.2. Приложение № 1, 2 к Подпрограмме 1 изложить в новой редакции, согласно приложениям № 5, 6 к настоящему постановлению соответственно.

1.4. В Приложении № 5 к Программе «Подпрограмма 2 «Развитие архивного дела в городе Канске» (далее – Подпрограмма 2):

1.4.1. В разделе 1 «Паспорт Подпрограммы» строку «Информация по ресурсному обеспечению подпрограммы, в том числе в разбивке по всем источникам финансирования на очередной финансовый год и плановый период» изложить в следующей редакции:

« Информация по ресурсному обеспечению подпрограммы, в том числе в разбивке по всем источникам финансирования на очередной финансовый год и плановый период	Общий объем финансирования подпрограммы составляет 13 011 345,00 руб., в том числе по годам: 2022 год – 4 684 035,00 руб.; 2023 год – 4 163 655,00 руб.; 2024 год – 4 163 655,00 руб. Из них: из средств федерального бюджета – 0,00 руб., в том числе по годам: 2022 год – 0,00 руб.; 2023 год – 0,00 руб.; 2024 год – 0,00 руб. из средств краевого бюджета – 911 590,00 руб., в том числе по годам: 2022 год – 327 190,00 руб.; 2023 год – 292 200,00 руб.; 2024 год – 292 200,00 руб. из средств городского бюджета – 12 099 755,00 руб., в том числе по годам: 2022 год – 4 356 845,00 руб.; 2023 год – 3 871 455,00 руб.; 2024 год – 3 871 455,00 руб.
--	--

1.4.2. Приложение № 2 к Подпрограмме 2 изложить в новой редакции, согласно приложению № 7 к настоящему постановлению.

1.5. В приложении № 6 к Программе «Подпрограмма 3 «Поддержка искусства и народного творчества» (далее – Подпрограмма 3):

1.5.1. В разделе «Паспорт Подпрограммы» строку «Информация по ресурсному обеспечению подпрограммы, в том числе в разбивке по всем источникам финансирования на очередной финансовый год и плановый период» изложить в следующей редакции:

« Информация по ресурсному обеспечению подпрограммы, в том числе в разбивке по всем источникам финансирования на очередной финансовый год и плановый период	Общий объем финансирования подпрограммы 109 041 503,92 руб., в том числе по годам: 2022 год – 39 336 798,92 руб.; 2023 год – 34 918 276,00 руб.; 2024 год – 34 786 429,00 руб. Из них: из средств федерального бюджета – 0,00 руб., в том числе по годам: 2022 год – 0,00 руб.; 2023 год – 0,00 руб.; 2024 год – 0,00 руб. из средств краевого бюджета – 0,00 руб., в том числе по годам: 2022 год – 0,00 руб.; 2023 год – 0,00 руб.; 2024 год – 0,00 руб. из средств городского бюджета – 109 041 503,92 руб., в том числе по годам: 2022 год – 39 336 798,92 руб.; 2023 год – 34 918 276,00 руб.; 2024 год – 34 786 429,00 руб.
--	---

1.5.2. Приложение № 2 к Подпрограмме 3 изложить в новой редакции, согласно приложению № 8 к настоящему постановлению.

1.6. В приложении № 7 к Программе «Подпрограмма 4 «Обеспечение условий реализации программы и прочие мероприятия» (далее – Подпрограмма 4):

1.6.1. В разделе «Паспорт Подпрограммы» строку «Информация по ресурсному обеспечению подпрограммы, в том числе в разбивке по всем источникам финансирования на очередной финансовый год и плановый период» изложить в следующей редакции:

« Информация по ресурсному обеспечению подпрограммы, в том числе в разбивке по всем источникам финансирования на очередной финансовый год и плановый период	Общий объем финансирования подпрограммы всего – 148 202 872,12 руб., в том числе по годам: 2022 год – 50 851 666,12 руб.; 2023 год – 48 986 290,00 руб.; 2024 год – 48 364 916,00 руб. Из них: из средств федерального бюджета – 0,00 руб. в том числе по годам: 2022 год – 0,00 руб.; 2023 год – 0,00 руб.; 2024 год – 0,00 руб. из средств краевого бюджета 0,00 руб., в том числе по годам: 2022 год – 0,00 руб.; 2023 год – 0,00 руб.; 2024 год – 0,00 руб. из средств городского бюджета – 148 202 872,12 руб., в том числе по годам: 2022 год – 50 851 666,12 руб.; 2023 год – 48 986 290,00 руб.; 2024 год – 48 364 916,00 руб.
--	---

1.6.2. Приложения № 1, 2 к Подпрограмме 4 изложить в новой редакции, согласно приложениям № 9, 10 к настоящему постановлению соответственно.

1.7. В приложении № 8 к Программе «Подпрограмма 5 «Сохранение и развитие этнокультурных традиций народов на территории муниципального образования город Канск» (далее – Подпрограмма 5):

1.7.1. В разделе «Паспорт Подпрограммы» строку «Информация по ресурсному обеспечению подпрограммы, в том числе в разбивке по всем источникам финансирования на очередной финансовый год и плановый период» изложить в следующей редакции:

« Информация по ресурсному обеспечению подпрограммы, в том числе в разбивке по всем источникам финансирования на очередной финансовый год и плановый период	Общий объем финансирования подпрограммы всего – 213 814,00 руб., в том числе по годам: 2022 год – 213 814,00 руб.; 2023 год – 0,00 руб.; 2024 год – 0,00 руб. Из них: из средств федерального бюджета – 0,00 руб., в том числе по годам: 2022 год – 0,00 руб.; 2023 год – 0,00 руб.; 2024 год – 0,00 руб. из средств краевого бюджета 163 814,00 руб., в том числе по годам: 2022 год – 163 814,00 руб.; 2023 год – 0,00 руб.; 2024 год – 0,00 руб. из средств городского бюджета – 50 000,00 руб., в том числе по годам: 2022 год – 50 000,00 руб.; 2023 год – 0,00 руб.; 2024 год – 0,00 руб.
--	--

1.7.2. Приложения № 1, 2 к Подпрограмме 5 изложить в новой редакции, согласно приложениям № 11,12 к настоящему постановлению соответственно.

2. Опубликовать настоящее постановление в газете «Канский вестник», разместить на официальном сайте муниципального образования город Канск в сети Интернет.

3. Контроль за исполнением настоящего постановления возложить на первого заместителя главы города по экономике и финансам Е.Н. Лифанскую и заместителя главы города по социальной политике Ю.А. Ломову.

4. Постановление вступает в силу со дня его официального опубликования.

			городской бюджет	30 205 238,85	28 824 552,26	32 759 065,00	45 297 762,50	49 753 638,27	62 384 004,96	47 160 579,00	45 925 579,00	342 310 419,84	
			краевой бюджет	8 148 643,00	11 465 066,00	23 624 825,00	1 005 840,00	1 317 856,00	12 997 768,56	197 768,56	197 768,56	58 955 535,68	
			федеральный	7 800,00	8 500,00	244 330,00	0,00	10 047 925,00	105 931,44	105 931,44	105 931,44	10 626 349,32	
			внебюджетные источники	0,00	0,00	0,00	0,00	0,00	0,00	0,00	0,00	0,00	
1.2	подпрограмма 2	Развитие архивного дела в городе Канске	Администрация города Канска, всего	2 698 249,47	4 539 534,11	7 485 573,20	10 689 744,00	4 080 027,00	4 684 035,00	4 163 655,00	4 163 655,00	42 504 472,78	
			в том числе:										
			городской бюджет	2 464 181,31	2 964 803,11	3 138 793,20	3 669 865,00	3 785 247,00	4 356 845,00	3 871 455,00	3 871 455,00	28 122 644,62	
			краевой бюджет	234 068,16	1 574 731,00	4 346 780,00	7 019 879,00	294 780,00	327 190,00	292 200,00	292 200,00	14 381 828,16	
			федеральный	0,00	0,00	0,00	0,00	0,00	0,00	0,00	0,00	0,00	0,00
			внебюджетные источники	0,00	0,00	0,00	0,00	0,00	0,00	0,00	0,00	0,00	0,00
1.3	подпрограмма 3	Поддержка искусства и народного творчества	Отдел культуры администрации г. Канска, всего	31 324 026,26	32 133 406,62	37 468 115,65	33 573 543,06	37 931 267,35	39 336 798,92	34 918 276,00	34 786 429,00	281 471 862,86	
			в том числе:										
			городской бюджет	27 799 527,26	26 483 860,62	30 450 694,65	32 729 602,06	37 591 267,35	39 336 798,92	34 918 276,00	34 786 429,00	264 096 455,86	
			краевой бюджет	3 524 499,00	5 649 546,00	7 017 421,00	843 941,00	340 000,00	0,00	0,00	0,00	17 375 407,00	
			федеральный	0,00	0,00	0,00	0,00	0,00	0,00	0,00	0,00	0,00	0,00
			внебюджетные источники	0,00	0,00	0,00	0,00	0,00	0,00	0,00	0,00	0,00	0,00
1.4	подпрограмма 4	Обеспечение условий реализации программ и прочие мероприятия	Отдел культуры администрации г. Канска, всего	42 679 487,06	42 930 636,52	46 644 210,35	52 206 716,44	54 842 101,66	50 851 666,12	48 986 290,00	48 364 916,00	387 506 024,15	
			в том числе:										
			городской бюджет	39 988 170,96	37 185 305,08	42 281 803,35	47 442 558,44	51 273 501,66	50 851 666,12	48 986 290,00	48 364 916,00	366 374 211,61	
			краевой бюджет	2 691 316,10	5 745 331,44	4 362 407,00	964 161,35	892 200,00	0,00	0,00	0,00	14 655 415,89	
			федеральный	0,00	0,00	0,00	3 799 996,65	2 676 400,00	0,00	0,00	0,00	6 476 396,65	
			внебюджетные источники	0,00	0,00	0,00	0,00	0,00	0,00	0,00	0,00	0,00	0,00
1.5	подпрограмма 5	Сохранение и развитие этнокультурных традиций народов на территории и муниципального образования город Канск	Отдел культуры администрации г. Канска, всего	0,00	0,00	0,00	3 500,00	48 800,00	213 814,00	0,00	0,00	266 114,00	
			в том числе:										
			городской бюджет	0,00	0,00	0,00	3 500,00	48 800,00	50 000,00	0,00	0,00	102 300,00	
			краевой бюджет	0,00	0,00	0,00	0,00	0,00	163 814,00	0,00	0,00	163 814,00	
			федеральный	0,00	0,00	0,00	0,00	0,00	0,00	0,00	0,00	0,00	
			внебюджетные источники	0,00	0,00	0,00	0,00	0,00	0,00	0,00	0,00	0,00	

Приложение № 4
к постановлению администрации г. Канска
от 16.12.2022 № 1484

Приложение №3
к муниципальной программе города Канска "Развитие культуры

Информация о сводных показателях муниципальных заданий

№ п/п	Наименование муниципальной услуги (работы)	Содержание муниципальной услуги (работы)	Наименование и значение показателя объема муниципальной услуги (работы)	Значение показателя объема муниципальной услуги (работы) по годам реализации муниципальной программы города Канска		
				2022	2023	2024
А	1	2	3	4	5	6
1.	Библиотечное, библиографическое и информационное обслуживание пользователей библиотеки (услуга)		количество посещений (единица)	359 680	359 690	359 700
	из них, в стационарном режиме		количество посещений (единица)	348 850	348 860	348 870
	из них, в внестационарном режиме		количество посещений (единица)	10 830	10 830	10 830
	Расходы городского бюджета на оказание муниципальной услуги, рублей			33 663 559,01	28 461 527,91	27 987 799,91
2.	Библиографическая обработка документов и создание каталогов (работа)		количество документов (единица)	2 892	1 300	1 300
	Расходы городского бюджета на выполнение муниципальной работы, рублей			7 599 541,63	6 425 184,16	6 318 240,16
3.	Формирование, учет, изучение, обеспечение физического сохранения и безопасности фондов библиотеки, включая оцифровку фондов		количество документов (единица)	2 892	1 300	1 300
	Расходы городского бюджета на выполнение муниципальной работы, рублей			4 215 903,70	3 564 419,94	3 505 091,94
	Муниципальное бюджетное учреждение культуры "Централизованная библиотечная система г. Канска"			45 479 004,34	38 451 132,00	37 811 132,00
4.	Формирование, учет, изучение, обеспечение физического сохранения и		количество предметов (единица)	23 732	26 529	29 327

	безопасности музейных предметов, музейных коллекций (работа)					
	Расходы городского бюджета на выполнение муниципальной работы, рублей			3 623 310,55	3 094 403,90	2 886 689,40
5.	Публичный показ музейных предметов и музейных коллекций (услуга)		число посетителей (человек)	29 300	29 400	31 700
	Расходы городского бюджета на оказание муниципальной услуги, рублей			6 755 694,19	5 769 543,10	5 382 257,60
	Муниципальное бюджетное учреждение культуры "Канский краеведческий музей"			10 379 004,74	8 863 947,00	8 268 947,00
6	Организация деятельности клубных формирований и формирований самодеятельного народного творчества (работа)		количество клубных формирований (единица)	70	70	70
	Расходы городского бюджета на выполнение муниципальной работы, рублей			22 421 242,46	19 795 170,66	19 720 426,60
7	Организация и проведение культурно-массовых мероприятий	культурно-массовые (иные зрелищные мероприятия)	количество проведенных мероприятий (единица)	22	22	22
	Расходы городского бюджета на оказание муниципальной услуги, рублей			17 129 370,46	15 123 105,34	15 066 002,40
	Муниципальное бюджетное учреждение культуры "Городской Дом культуры г. Канска"			39 550 612,92	34 918 276,00	34 786 429,00
8	Реализация дополнительных общеразвивающих программ (услуга)	художественная	количество человеко-часов	0,0	0,0	0,0
	Расходы городского бюджета на оказание муниципальной услуги, рублей			0,00	0,00	0,00
9	Реализация дополнительных предпрофессиональных программ в области искусств (услуга)	живопись	количество человеко-часов	9178,00	9178,00	9178,00
	Расходы городского бюджета на оказание муниципальной услуги, рублей			7 477 317,94	6 884 832,00	6 750 832,00
10	Реализация дополнительных общеобразовательных предпрофессиональных программ в области искусств (услуга)	струнные инструменты	количество человеко-часов	3099,00	3870,90	4179,90
	Расходы городского бюджета на оказание муниципальной услуги, рублей			2 191 354,98	2 192 058,52	2 164 936,70
11	Реализация дополнительных общеобразовательных предпрофессиональных программ в области искусств (услуга)	фортепиано	количество человеко-часов	34792,00	38355,50	39437,00
	Расходы городского бюджета на оказание муниципальной услуги, рублей			13 456 478,55	13 157 134,56	13 008 853,12
12	Реализация дополнительных общеобразовательных предпрофессиональных программ в области искусств (услуга)	народные инструменты	количество человеко-часов	16956,26	22627,95	22627,95
	Расходы городского бюджета на оказание муниципальной услуги, рублей			6 862 353,33	6 729 812,93	6 653 592,64
13	Реализация дополнительных общеобразовательных предпрофессиональных программ в области искусств (услуга)	хоровое пение	количество человеко-часов	10576,45	12980,10	12980,10
	Расходы городского бюджета на оказание муниципальной услуги, рублей			3 928 275,01	3 656 155,67	3 623 980,67
14	Реализация дополнительных предпрофессиональных программ в области искусств (услуга)	хореографическое творчество	количество человеко-часов	5526,50	5846,00	6104,33
	Расходы городского бюджета на оказание муниципальной услуги, рублей			2 021 810,51	2 041 734,37	2 015 551,55
15	Реализация дополнительных предпрофессиональных программ в области искусств (услуга)	духовые и ударные инструменты	количество человеко-часов	4408,00	8303,20	8642,80
	Расходы городского бюджета на оказание муниципальной услуги, рублей			1 808 924,89	1 747 533,81	1 728 872,92
16	Реализация дополнительных предпрофессиональных программ в области искусств (услуга)	музыкальный фольклор	количество человеко-часов	2640,00	4818,00	4695,20
	Расходы городского бюджета на оказание муниципальной услуги, рублей			1 589 577,66	1 605 242,09	1 584 656,77
17	Реализация дополнительных предпрофессиональных программ в области искусств (услуга)	искусство театра	количество человеко-часов	815,60	1 897,00	2 338,00
	Расходы городского бюджета на оказание муниципальной услуги, рублей			298 378,00	662 527,00	772 008,00
18	Реализация дополнительных предпрофессиональных программ в области искусств (услуга)	народное пение	количество человеко-часов	0,00	0,00	0,00
	Расходы городского бюджета на оказание муниципальной услуги, рублей			0,00	0,00	0,00
19	Реализация дополнительных общеразвивающих программ (услуга) (МБУДО ДМШ № 2, МБУДО "ДШИ №1" г. Канска)		количество человеко-часов	12 798,68	2 652,00	2 652,00
	Расходы городского бюджета на оказание муниципальной услуги, рублей			6 723 492,40	6 264 017,05	6 072 889,63
	МБУДО ДМШ № 2, МБУДО ДХШ, МБУДО "ДШИ № 1" г. Канска			46 357 963,27	44 941 048,00	44 376 174,00
	Итого:			141 766 585,27	127 174 403,00	125 242 682,00

Приложение № 5
к постановлению администрации г. Канска
от 16.12.2022 № 1484

Приложение № 1
к подпрограмме 1 "Сохранение культурного наследия"

Перечень и значения показателей результативности подпрограммы «Сохранение культурного наследия»

№ п/п	Цель, показатели результативности	Ед. изм.	Источник информации	Годы реализации подпрограммы			
				2021	2022	2023	2024
1	2	3	4	5	6	7	8
1	Цель: Сохранение и эффективное использование единого культурного пространства, культурных ценностей, норм, традиций и обычаев.						
1.1	Задача 1. Развитие библиотечного дела						
1.1.1	количество посещений библиотеки	Ед.	Расчетный показатель на основе ведомственной отчетности (форма 6-НК)	337 271	359 680	359 690	359 700
	из них, в стационарном режиме			321 158	348 850	348 860	348 870
	из них, вне стационарного режима			16 113	10 830	10 830	10 830
1.1.2	количество документов (поступило, создано, приобретено в библиотечных фондах за отчетный год)	Ед.	Расчетный показатель на основе ведомственной отчетности (форма 6-НК)	10 266	7 650	7 650	7 650

1.1.3	количество документов (новых поступлений (книг), поступивших в библиотечные фонды за городской бюджет)	Ед.	Расчетный показатель на основе ведомственной отчетности (форма 6-НК)	2 259	2 892	1 300	1 300
1.2	Задача 2. Развитие музейного дела						
1.2.1	количество предметов (основной музейный фонд)	Ед.	Расчетный показатель на основе ведомственной отчетности (форма 8-НК)	22 667	23 732	26 529	29 327
1.2.2	число посетителей музея (в стационарных условиях)	Ед.	Расчетный показатель на основе ведомственной отчетности (форма 8-НК)	29 443	29 300	29 400	31 700

Приложение № 6
к постановлению администрации г. Канска
от 16.12.2022 № 1484
Приложение № 2
к подпрограмме 1 «Сохранение культурного наследия»

Перечень мероприятий подпрограммы «Сохранение культурного наследия»

№ п/п	Цели, задачи, мероприятия подпрограммы	ГРБС	Код бюджетной классификации				Расходы по годам реализации программы (рублей)				Ожидаемый непосредственный результат (краткое описание) от реализации подпрограммного мероприятия (в том числе в натуральном выражении)
			ГРБС	РзПР	ЦСР	ВР	2022 год	2023 год	2024 год	Итого на 2022-2024 годы	
1.	Цель: сохранение и эффективное использование единого культурного пространства, культурных ценностей, норм, традиций и обычаев										
1.1	Задача 1. Развитие библиотечного дела										
1.1.1	Обеспечение деятельности (оказание услуг) подведомственных учреждений	Отдел культуры администрации и г. Канска	915	08 01	0510000710	611,612	44 134 249,84	37 836 632,00	37 196 632,00	119 167 513,84	Количество посетителей муниципальных библиотек к 2024 году составит 348870 человек
1.1.2	Поддержка добровольческих (волонтерских) и некоммерческих организаций	Отдел культуры администрации и г. Канска	915	08 01	0510000710	611	20 000,00	0,00	0,00	20 000,00	
1.1.3	Комплектование фондов библиотек	Отдел культуры администрации и г. Канска	915	08 01	0510080020	611	1 248 470,00	400 000,00	400 000,00	2 048 470,00	Повышение уровня комплектования библиотечных фондов; повышение качества и доступности библиотечных услуг. Количество новых поступлений - документов не менее 1300 единиц в год
1.1.4	Комплектование книжных фондов библиотек муниципальных образований Красноярского края	Отдел культуры администрации и г. Канска	915	08 01	05100S4880	611	212 993,00	214 500,00	214 500,00	641 993,00	Повышение уровня комплектования библиотечных фондов; повышение качества и доступности библиотечных услуг. Количество новых поступлений - документов не менее 1300 единиц в год
1.1.5	Государственная поддержка отрасли культуры (модернизация библиотек в части комплектования книжных фондов)	Отдел культуры администрации и г. Канска	915	08 01	05100L5191	612	150 708,00	149 200,00	149 200,00	449 108,00	Повышение уровня комплектования библиотечных фондов; повышение качества и доступности библиотечных услуг. Количество новых поступлений - документов не менее 1300 единиц в год
1.1.6	Государственная поддержка комплексного развития муниципальных учреждений культуры и образовательных организаций в области культуры	Отдел культуры администрации и г. Канска	915	08 01	05100S4490	612	15 508 341,00	0,00	0,00	15 508 341,00	1 муниципальная библиотека (филиал-библиотека №8 ЦБС г. Канска)
1.2.	Задача 2. Развитие музейного дела										
1.2.1	Обеспечение деятельности (оказание услуг) подведомственных учреждений	Отдел культуры администрации и г. Канска	915	08 01	0510000710	611,612	14 202 943,12	8 863 947,00	8 268 947,00	31 335 837,12	Число посетителей (число индивидуальных посещений выставок и экспозиций в музее и число экскурсионных посещений в музее) к 2024 году составит 31 700 человек
1.2.2	Обеспечение участия организаций народных художественных промыслов в федеральных и региональных выставках и ярмарках	Отдел культуры администрации и г. Канска	915	08 01	0510080890	611	10 000,00	0,00	0,00	10 000,00	Сохранение и развитие народных художественных промыслов и ремесел
	Итого по подпрограмме:						75 487 704,96	47 464 279,00	46 229 279,00	169 181 262,96	

Приложение № 7
к постановлению администрации г. Канска
от 16.12.2022 № 1484
Приложение № 2
к подпрограмме 2 "Развитие архивного дела в городе Канске"

Перечень мероприятий подпрограммы «Развитие архивного дела в городе Канске»

Наименование	ГРБС	Код бюджетной классификации	Расходы по годам реализации программы (рублей)
--------------	------	-----------------------------	--

№ п/п	программы, подпрограммы		ГРБС	РзП	ЦСР	ВР	2022	2023	2024	итого на 2022-2024годы	Ожидаемый непосредственный результат (краткое описание)от реализации подпрограммного мероприятия (в том числе в натуральном выражении)
1	2	3	4	5	6	7	8	9	10	11	12
1	Цель: . Сохранение и приумножение документов архивного фонда города Канска для доступа населения к его использованию										
1.1	Задача:Формирование информационно-технологической инфраструктуры архива, создание оптимальных условий для эффективного функционирования архива										
1.1.1	2.1. Обеспечение деятельности (оказание услуг) подведомственных учреждений	Администрация города Канска	901	0113	0520000710	111,112,19,244,247	4356845,00	3871455,00	3871455,00	12099755,00	Удельный вес удовлетворённых запросов пользователям в общем объёме запросов, поступающих в МКУ «Канский городской архив» к 2024 году составит 100%
1.1.2	2.2. Осуществление государственных полномочий в области архивного дела, переданных органам местного самоуправления	Администрация города Канска	901	0113	0520075190	111,119,244	327190,00	292200,00	292200,00	911590,00	Доля архивных фондов Муниципального казённого учреждения «Канский городской архив», переведённых в электронную форму, в общем объёме архивных фондов Муниципального казённого учреждения «Канский городской архив» к 2024 году составит 100%
	Итого по подпрограмме:						4684035,00	4163655,00	4163655,00	13011345,00	

Приложение № 8
к постановлению администрации г. Канска
от 16.12.2022 №1484
Приложение № 2
к подпрограмме 3 "Поддержка искусства и народного творчества"

Перечень мероприятий подпрограммы «Поддержка искусства и народного творчества»

№ п/п	Цели, задачи, мероприятия подпрограммы	ГРБС	Код бюджетной классификации				Расходы по годам реализации программы (рублей)				Ожидаемый непосредственный результат (краткое описание)от реализации подпрограммного мероприятия (в том числе в натуральном выражении)
			ГРБС	РзП	ЦСР	ВР	2022 год	2023 год	2024 год	итого на 2022-2024 годы	
1	Цель: Обеспечение доступа населения города Канска к культурным благам и участия в культурной жизни										
1.1	Задача 1. Сохранение и развитие традиционной народной культуры, поддержка искусства										
1.1.1	Обеспечение деятельности (оказание услуг) подведомственных учреждений	Отдел культуры администрации г. Канска	915	0801	0530000710	611	36523462,33	31718276,00	31586429,00	99828167,33	Обеспечение выполнения муниципального задания не ниже 100%
1.2	Задача 2. Организация и проведение культурных событий, в том числе на межрегиональном и международном уровне										
1.2.1	Проведение общегородских культурно-массовых мероприятий, конкурсов, форумов	Отдел культуры администрации г. Канска	915	0801	0530080030	611	2813336,59	3200000,00	3200000,00	9213336,59	количество проведенных мероприятий (культурно-массовые мероприятия, в рамках исполнения муниципального задания) к 2024 году составит 22 единицы
	Итого по подпрограмме:						39336798,92	34918276,00	34786429,00	109041503,92	

Приложение № 9
к постановлению администрации г. Канска
от 16.12.2022 № 1484
Приложение № 1 к подпрограмме 4 "Обеспечение условий реализации программы и прочие мероприятия"

Перечень и значения показателей результативности подпрограммы «Обеспечение условий реализации программы и прочие мероприятия»

№ п/п	Цель, показатели результативности	Ед. изм.	Источник информации	Годы реализации подпрограммы			
				2021	2022	2023	2024
1	2	3	4	5	6	7	8
1	Цель: создание условий для устойчивого развития отрасли "Культура" в городе Канске.						
1.1	Задача 1. Развитие дополнительного образования в области культуры						
1.1.1	Количество человеко-часов (предпрофессиональная программа -живопись, струнные инструменты, фортепиано, народные инструменты, хоровое пение, хореографическое творчество, духовые и ударные инструменты, музыкальный фольклор, искусство театра)	человеко-час	Расчетный показатель на основе ведомственной отчетности (форма 1-ДШИ)	101663,0	87991,81	107876,65	110183,28
1.1.2	Количество человеко-часов (общеразвивающая программа, в том числе - художественная)	человеко-час	Расчетный показатель на основе ведомственной отчетности (форма 1-ДШИ)	19993,0	12798,68	2652,00	2652,00
1.1.3	Число обучающихся в учреждениях дополнительного образования в сфере культуры (в рамках исполнения муниципального задания и на платной основе)	человек	Расчетный показатель на основе ведомственной отчетности (форма 1-ДШИ)	945	913	913	913
1.2	Задача 2. Модернизация материально-технической базы муниципальных учреждений культуры.						
1.2.1	Минимальное число социокультурных проектов в области культуры, реализованных муниципальными учреждениями	единиц	Расчетный показатель на основе ведомственной отчетности	11	9	1	1
1.3	Задача 3. Обеспечение эффективного управления в отрасли "Культура"						
1.3.1	Количество специалистов повысивших квалификацию (курсы, семинары)	единиц	Документы, подтверждающие прохождение обучения (дипломы, сертификаты)	45	35	3	3

Приложение № 10
к постановлению администрации г. Канска
от 16.12.2022 № 1484
Приложение № 2
к подпрограмме 4 «Обеспечение условий реализации программы и прочие мероприятия»

Перечень мероприятий подпрограммы «Обеспечение условий реализации программы и прочие мероприятия»

№ п/п	Цели, задачи, мероприятия подпрограммы	ГРБС	Код бюджетной классификации				Расходы по годам реализации программы (рублей)				Ожидаемый непосредственный результат (краткое описание) от реализации подпрограммного мероприятия (в том числе в натуральном выражении)
			ГРБС	РзПр	ЦСР	ВР	2022 год	2023 год	2024 год	Итого на 2022-2024 годы	
1	2	3	4	5	6	7	8	9	10	11	12
1	Цель: Создание условий для устойчивого развития в области "Культура" в городе Канске										
1.1	Задача 1. Развитие дополнительного образования в области культура										
1.1.1	Обеспечение деятельности (оказание услуг) подведомственных учреждений	Отдел культуры администрации г. Канска	915	0703	0540000710	611,612	46492554,12	44941048,00	44376174,00	135809776,12	Количество обучающихся в муниципальных бюджетных учреждениях дополнительного образования (в рамках исполнения муниципального задания и на платной основе) в сфере культуры г. Канска к 2024 году составит 913 человек
1.2	Задача 2. Модернизация региональных и муниципальных детских школ искусств по видам искусств путем их реконструкции и (или) капитального ремонта										
1.3	Задача 3. Обеспечение эффективного управления в отрасли "Культура"										
1.3.1	Руководство и управление в сфере установленных функций	Отдел культуры администрации г. Канска	915	0804	0540000310	121,122,129,244	4359112,00	4045242,00	3988742,00	12393096,00	Достижение рейтинговой оценки качества финансового менеджмента до 3,5 баллов
Итого по подпрограмме:							50851666,12	48986290,00	48364916,00	148202872,12	

Приложение № 11
к постановлению администрации г. Канска
от 16.12.2022 № 1484
Приложение № 1 к подпрограмме 5 "Сохранение и развитие этнокультурных традиций народов на территории муниципального образования город Канск"

Перечень и значения показателей результативности подпрограммы «Сохранение и развитие этнокультурных традиций на территории народов муниципального образования город Канск»

№ п/п	Цель, показатели результативности	Ед. изм.	Источник информации	Годы реализации подпрограммы				
				2020	2021	2022	2023	2024
1	2	3	4	5	6	7	8	9
1	Цель: Сохранение и развитие этнокультурных традиций народов на территории города Канска.							
1.1	Задача 1. Поддержка национально-культурной самобытности народов, проживающих на территории города Канска							
1.1.1	Численность участников мероприятий, направленных на этнокультурное развитие народов Красноярского края	%	отчетность	10	15	20	22	25
1.2	Задача 2. Профилактика межнациональных (межэтнических) конфликтов на территории города Канска							
1.2.1	Доля граждан, не испытывающих негативного отношения к мигрантам, в общем количестве опрошенных жителей Канска	%	социологические исследования	50	63	65	68	70

Приложение № 12
к постановлению администрации г. Канска
от 16.12.2022 № 1484
Приложение № 2
к подпрограмме 5 «Сохранение и развитие этнокультурных традиций народов на территории муниципального образования город Канск.»

Перечень мероприятий подпрограммы «Сохранение и развитие этнокультурных традиций народов на территории муниципального образования город Канск.»

№ п/п	Цели, задачи, мероприятия подпрограммы	ГРБС	Код бюджетной классификации				Расходы по годам реализации программы (рублей)				Ожидаемый непосредственный результат (краткое описание) от реализации подпрограммного мероприятия (в том числе в натуральном выражении)
			ГРБС	РзПр	ЦСР	ВР	2022	2023	2024	Итого на 2022-2024 годы	
1	2	3	4	5	6	7	8	9	10	11	12
1	Цель: Сохранение и развитие этнокультурных традиций народов на территории города Канска.										
1.1	Задача 1. Поддержка национально-культурной самобытности народов, проживающих на территории города Канска.										
2.1	Задача 2. Профилактика межнациональных (межэтнических) конфликтов на территории города Канска.										
2.1.1	Мероприятия в сфере укрепления межнационального единства и межконфессионального согласия	Отдел культуры администрации г. Канска	915	0801	05500054100	611,612	213814,00	0,0	0,0	213814,00	Будет проведено ежегодно не менее 5 мероприятий
Итого по подпрограмме:							213814,00	0,0	0,0	213814,00	

Сведения о ходе исполнения бюджета г. Канска за 2022 год по состоянию на 01 декабря 2022 года

(тыс. рублей)

Наименование показателей	Годовой план с учетом изменений на 01 декабря 2022 г.	Исполнено	% исполнения
1	2	3	4
ДОХОДЫ			
Налоговые и неналоговые доходы	837854	747280	89,2
Налоги на прибыль, доходы	432556	363332	84,0
Налоги на товары (работы, услуги), реализуемые на территории Российской Федерации	62589	58886	94,1
Налоги на совокупный доход	188650	180459	95,7
Налоги на имущество	62040	56605	91,2
Государственная пошлина	22751	21208	93,2
Задолженность и перерасчеты по отмененным налогам, сборам и иным обязательным платежам	1,0	1,0	100,0
Доходы от использования имущества, находящегося в государственной и муниципальной собственности	44001	42455	96,5
Платежи при пользовании природными ресурсами	1860	1859	99,9
Доходы от оказания платных услуг (работ) и компенсации затрат государства	3847	3340	86,8
Доходы от продажи материальных и нематериальных активов	14872	14660	98,6
Штрафы, санкции, возмещение ущерба	4687	4476	95,5

Прочие неналоговые доходы	0	-1	0,0
Безвозмездные поступления	2367803	2064172	87,2
ИТОГО ДОХОДОВ	3205657	2811452	87,7
РАСХОДЫ			
Общегосударственные вопросы	147519	117428	79,6
Функционирование высшего должностного лица субъекта РФ и муниципального образования	2575	2140	83,1
Функционирование законодательных (представительных) органов государственной власти и представительных органов муниципальных образований	8482	7347	86,6
Функционирование Правительства РФ, высших исполнительных органов государственной власти субъектов РФ, местных администраций	54255	42998	79,3
Судебная система	886	404	45,6
Обеспечение деятельности финансовых, налоговых и таможенных органов и органов финансового (финансово-бюджетного) надзора	19757	18114	91,7
Резервные фонды	0	0	0,0
Другие общегосударственные вопросы	61564	46425	75,4
Национальная безопасность и правоохранительная деятельность	43397	36512	84,1
Гражданская оборона	2707	2454	90,7
Защита населения и территории от чрезвычайных ситуаций природного и техногенного характера, пожарная безопасность	40690	34058	83,7
Национальная экономика	454159	437119	96,2
Лесное хозяйство	0	0	0,0
Транспорт	62921	57075	90,7
Дорожное хозяйство (дорожные фонды)	380864	370989	97,4
Другие вопросы в области национальной экономики	10374	9055	87,3
Жилищно-коммунальное хозяйство	349108	271061	77,6
Жилищное хозяйство	63288	38691	61,1
Коммунальное хозяйство	34781	14354	41,3
Благоустройство	218548	190539	87,2
Другие вопросы в области жилищно-коммунального хозяйства	32491	27477	84,6
Охрана окружающей среды	7885	2080	26,4
Охрана объектов растительного и животного мира и среды их обитания	3085	2058	66,7
Другие вопросы в области охраны окружающей среды	4800	22	0,5
Образование	1952790	1620382	83,0
Дошкольное образование	705040	594429	84,3
Общее образование	924911	782559	84,6
Дополнительное образование детей	145906	117956	80,8
Молодежная политика	100195	61443	61,3
Другие вопросы в области образования	76738	63995	83,4
Культура, кинематография	119397	95475	80,0
Культура	115038	91726	79,7
Другие вопросы в области культуры, кинематографии	4359	3749	86,0
Здравоохранение	59	59	100,0
Другие вопросы в области здравоохранения	59	59	100,0
Социальная политика	61889	53662	86,7
Пенсионное обеспечение	2343	2101	89,7
Социальное обеспечение населения	6267	6267	100,0
Охрана семьи и детства	50852	43574	85,7
Другие вопросы в области социальной политики	2427	1720	70,9
Физическая культура и спорт	129294	105171	81,3
Физическая культура	92399	74593	80,7
Другие вопросы в области физической культуры и спорта	36895	30578	82,9
ВСЕГО РАСХОДОВ	3265497	2738949	83,9

ИСТОЧНИКИ ФИНАНСИРОВАНИЯ ДЕФИЦИТА ГОРОДСКОГО БЮДЖЕТА

Источники финансирования дефицитов бюджетов-всего	59840	-72503	-
ИСТОЧНИКИ ВНУТРЕННЕГО ФИНАНСИРОВАНИЯ ДЕФИЦИТОВ БЮДЖЕТОВ	43000	0	-
Кредиты кредитных организаций в валюте Российской Федерации	0	0	-
Получение кредитов от кредитных организаций в валюте Российской Федерации	0	0	-
Получение кредитов от кредитных организаций бюджетами городских округов в валюте Российской Федерации	0	0	-
Бюджетные кредиты от других бюджетов бюджетной системы Российской Федерации	43000	0	-
Получение бюджетных кредитов от других бюджетов бюджетной системы Российской Федерации в валюте Российской Федерации	43000	0	-
Получение кредитов от других бюджетов бюджетной системы Российской Федерации бюджетами городских округов в валюте Российской Федерации	43000	0	-
Погашение бюджетных кредитов, полученных от других бюджетов бюджетной системы Российской Федерации в валюте Российской Федерации	0	0	-
Погашение бюджетами городских округов кредитов от других бюджетов бюджетной системы Российской Федерации в валюте Российской Федерации	0	0	-
Изменение остатков средств на счетах по учету средств бюджета	16840	-72503	-
Увеличение остатков средств бюджета	-3248657	-2829648	-
Увеличение прочих остатков денежных средств бюджета городского округа	-3248657	-2829648	-
Уменьшение остатков средств бюджета	3265497	2757145	-
Уменьшение прочих остатков денежных средств бюджета городского округа	3265497	2757145	-

Первый заместитель главы города по экономике и финансам

Е.Н. Лифанская



Российская Федерация

20.12.2022 г.

№ 1502

Об утверждении проектов межевания территорий под многоквартирными домами

В соответствии со ст. 5.1, ст.ст. 45, 46 Градостроительного кодекса Российской Федерации, на основании заключения от 09.12.2022 о результатах публичных слушаний по проекту межевания территорий, руководствуясь ст. 30 Устава города Канска, ПОСТАНОВЛЯЮ:

1. Утвердить проекты межевания территорий (далее – Проекты) под многоквартирными домами, расположенными по адресам: Красноярский край, г. Канск:
 - ул. Ангарская, д. 8 (проект шифр 42/2022-12-ПМТ);
 - ул. Ангарская, д. 12 (проект шифр 42/2022-13-ПМТ).

2. Управлению градостроительства администрации г. Канска в течение 7 рабочих дней с даты утверждения Проектов обеспечить их размещение на официальном сайте администрации города Канска в сети Интернет.

3. Ведущему специалисту отдела культуры администрации г. Канска (Нестеровой Н.А.) в течение 7 рабочих дней с даты утверждения Проектов:
 - разместить настоящее постановление на официальном сайте администрации города Канска «www.kansk-adm.ru» в сети Интернет;
 - опубликовать настоящее постановление и Проекты в периодическом печатном издании «Канский вестник».

4. Контроль за исполнением настоящего постановления возложить на Управление градостроительства администрации г. Канска.
5. Постановление вступает в силу со дня официального опубликования.

Глава города Канска

А.М. Береснев



Выполнение – Управление градостроительства администрации города Канска



Выполнение – Управление градостроительства администрации города Канска

Выполнение работ по разработке проектов межевания территорий под многоквартирными жилыми домами, расположенными по адресу: ул. Ангарская, 8

Проект межевания территории.

42/2022-12-ПМТ

Выполнение работ по разработке проектов межевания территорий под многоквартирными жилыми домами, расположенного по адресу: ул. Ангарская, 8

Проект межевания территории.

42/2022-12-ПМТ

Директор



С.П. Бабан

г. Иркутск, 2022 г.

ОБЩЕСТВО С ОГРАНИЧЕННОЙ ОТВЕТСТВЕННОСТЬЮ ТЕРРИТОРИАЛЬНО-ИНЖЕНЕРНО-СУДЕБНЫЙ ЦЕНТР "ЛЕСТЕР"
Выполнение работ: ОГРН от 09.01.2014 ОГРН ИИН 0000000000

г. Иркутск, 2022 г.

ОБЩЕСТВО С ОГРАНИЧЕННОЙ ОТВЕТСТВЕННОСТЬЮ ТЕРРИТОРИАЛЬНО-ИНЖЕНЕРНО-СУДЕБНЫЙ ЦЕНТР "ЛЕСТЕР"
Выполнение работ: ОГРН от 09.01.2014 ОГРН ИИН 0000000000

ЛЕСТЕР		Наименование		Стр.
42/2022-12-ПМТ-СД	Состав проектной документации			3
I. Текстовая часть (утверждаемая)				
1.1. Пояснительная записка				
1.1	Перечень и сведения о площади образуемого земельного участка, в том числе возможные способы его образования			4-5
1.2	Перечень и сведения о площади образуемого земельного участка, которые будут отнесены к территории общего пользования для подготовки общего пользования, в том числе в сведениях которых предусмотрена регистрация и (или) запись для государственной или муниципальной нужды			6
1.4	Вид разрешенного использования образуемых земельных участков			6
1.5	Целевое назначение лесов, вид (виды) разрешенного использования лесного участка, экологические и хозяйственные характеристики лесного участка, сведения о выделении лесного участка в границах особо защитных участков лесов (в случае, если подготовка проекта межевания территории осуществляется в целях организации лесохозяйственной охраны образуемых и (или) отдельных лесных участков)			7
1.6	Сведения о границах территории, в отношении которой утвержден проект межевания, содержащий перечень координат характерных точек этих границ в системе координат, используемой для ведения Единого государственного реестра недвижимости			7
42/2022-12-ПМТ-ГП.1	Чертеж межевания территории			8
II. Материалы по обоснованию				
1. Текстовая часть				
1.1	Общие данные и материалы по обоснованию проекта межевания			9-10
42/2022-12-ПМТ-ГП.2	2. Чертеж по обоснованию проекта межевания			11

ЛЕСТЕР		Наименование		Стр.
42/2022-12-ПМТ-СД	Состав проектной документации			3

ЛЕСТЕР		Наименование		Стр.
42/2022-12-ПМТ	Проект межевания территории			

ЛЕСТЕР		Наименование		Стр.
42/2022-12-ПМТ-СД	Состав проектной документации			3

Имя, фамилия, отчество	С.П. Бабан
Подпись	

Имя, фамилия, отчество	С.П. Бабан
Подпись	

ЛЕСТЕР

I. Основная часть (утвержденная часть)

1.1. Назначения участка.

Планировочный проект застройки территории многоквартирного жилого дома (далее - МКД) расположенной по адресу: Российская Федерация, Красноярский край, г. Канск, ул. Ангарская, 8, разработан на основании межевания земельного участка № 41:01/0040022/2004:018 по кадастровому номеру 24:51:0101044-06, год застройки 1955, количество этажей - 2.

На проектируемом земельном участке, по складыванию Единого государственного реестра недвижимости, расположен объект незавершенного строительства в кадастровом номере 24:51:0101044-06, год застройки 1955, количество этажей - 2.

Проект застройки территории многоквартирного дома, разработанный в целях дальнейшего документирования в соответствии с градостроительными регламентами, территориальными регламентами, в том числе устанавливаемыми требованиями по обеспечению пожарной безопасности в целях образования земельного участка под многоквартирным домом и (или) объектов в соответствии с действующим законодательством в сфере градостроительства и архитектуры, нормативно-правовыми актами, методическими указаниями, принятыми в рамках действующего законодательства.

В соответствии со ст. 43 Градостроительного кодекса РФ, настоящим проектом застройки территории осуществляется предоставление в застройщикам подложки застройки территории, расположенной в границах одного или нескольких смежных элементов планировочной структуры, границах определенной территории землепользования и застройки территориальной зоны и (или) границах установленных единиц территориального планирования муниципального района, городского округа, городского округа функциональной зоны.

В соответствии с пунктом 1 статьи 11.7 Земельного кодекса Российской Федерации образование земельного участка из земель, находящихся в государственной или муниципальной собственности, осуществляется в соответствии с проектом застройки территории, утвержденным в соответствии с Градостроительным кодексом Российской Федерации.

Проектом застройки территории определяется местоположение границ образуемого земельного участка в соответствии со статьей 43 Градостроительного кодекса.

42/2022-12-ИМТ

ЛЕСТЕР

В планируемой проектируемой территории Проект планировки отсутствует. Границы проектируемого земельного участка устанавливаются в соответствии с действующими Правилами землепользования и застройки города Канска, принятыми муниципальными органами и границами существующего землепользования (землеустройства).

Границы красной линии на данном территории отсутствуют. Проектом застройки территории передана площадь и границы земельного участка под размещение многоквартирного жилого дома.

Проектом застройки предлагается образование одного земельного участка.

Площадь проектируемой территории под многоквартирным жилым домом, расположенным по адресу: Российская Федерация, Красноярский край, г. Канск, ул. Ангарская, 8 в кадастровом квартале 24:51:0101044 составляет 2282 кв.м, в пределах которой проектируется размещение одного земельного участка, (УЗ), площадью 2282 кв.м в разрешенном использовании «средствозащитная застройка».

Расчет нормативно-особой территории земельных участков существующих жилищных комплексов в соответствии с СЗП № 101-03 «Муниципальные правила по расчету нормативных размеров земельных участков в жилищном комплексе», утвержденных Правительством Красноярского края от 28.08.1999 № 39. Расчет проводился исходя из площади площади существующих квартир жилых домов через удельные показатели земельного дома, представленные в таблице 1.

Таблица 1

Структурные единицы	Этажность	1	2	3	4	5	6	7	8	9	10	11	12	13	14	15	16	17	18	19	20	21	22	23
1987 г. КЗН 41-06	2,84	2,00	1,57	1,34	1,25	1,09	1,04																	
1987 г. СЗН2 (З.Д.2.42)	2,73	1,05	1,01	1,03	1,09	1,08	1,21	1,08																
1978 г. СЗН2 (4-06-71)	3,30	1,30	1,28	1,26	1,21	1,07	1,10	0,96	0,96															
1971 г. 45		1,05	1,47	1,32	1,38	1,05	0,90	0,81	0,80	0,74	0,68	0,67	0,69	0,67	0,69	0,67	0,69	0,67	0,69	0,67	0,69	0,67	0,69	0,67
1984 г. МКД 131-84, СЗН2 1,87/01-25*	2,57/1,01	1,05	1,31	1,31	1,38	1,05	0,90	0,81	0,80	0,74	0,68	0,67	0,69	0,67	0,69	0,67	0,69	0,67	0,69	0,67	0,69	0,67	0,69	0,67
	По норме 4,82																							
Размерные показатели для земельных участков в соответствии с законодательством	1,3			0,80					0,81		0,67													

42/2022-12-ИМТ

ЛЕСТЕР

1.2. Перечень в сведения о площади образуемого земельного участка, в том числе возможные способы их образования

№ п/п	Объемные единицы участка	Объекты застройки	Вид разрешенного использования	Площадь кв. м	Способ образования земельного участка
1	350	Российская Федерация, Красноярский край, г. Канск, ул. Ангарская, 8	Средствозащитная жилая застройка	2282	Образование земельного участка из земель, находящихся в государственной или муниципальной собственности. Категория земель: Земля населенных пунктов

1.3. Перечень в сведения о площади образуемого земельного участка, которые будут относиться к территории объекта пользования или территории общего пользования, в том числе в отношении которых осуществляется резервирование и (или) выделение для государственных или муниципальных нужд.

В границах территории, в отношении которой разрабатывается проект застройки земельного участка, территории, которые будут относиться к территории общего пользования или территории общего пользования, в том числе в отношении которых осуществляется резервирование и (или) выделение для государственных или муниципальных нужд отсутствуют, внеу которого данный раздел в настоящем проекте не разрабатывается.

1.4. Вид разрешенного использования образуемых земельных участков

Территориальная зона, в которой расположен проектируемый земельный участок, согласно Правилам землепользования и застройки города Канска, утвержденным решением Канского городского Совета депутатов от 08.08.2019 №42-247 определена как зона «Ж-3» - зона жилой застройки средней этажности.

Вид разрешенного использования «Средствозащитная жилая застройка» относится к основному виду разрешенного использования земельных участков в данной территориальной зоне.

Отдельно вида разрешенного использования земельного участка, размещение многоквартирных домов (этажности не выше восьми этажей), благоустройство и озеленение; размещение помещений гаражей и автостоянок; обустройство дворовых и детских площадок, помещений для отдыха; размещение объектов обслуживания жилой застройки во дворах; приусадебный и внутриквартальный помещения многоквартирного дома, если общая площадь этих помещений в многоквартирном доме не составляет более 20% общей площади помещений дома.

42/2022-12-ИМТ

ЛЕСТЕР

1.5. Целевое назначение, лесов, вид (видов) размещения и использования лесного участка, количественные и качественные характеристики лесного участка, сведения о выделении лесного участка в границах особо защитных участков лесов (в случае, если подготовка проекта межевания территории осуществляется в целях определения местоположения границ образуемых и (или) изменяемых лесных участков)

В границах территории, в отношении которой разрабатывается проект межевания территории, лесные участки отсутствуют, внеу которого данный раздел в настоящем проекте не разрабатывается.

1.6. Сведения в границах территории, в отношении которой утвержден проект межевания, содержащие перечень координат характерных точек этих границ в системе координат, используемой для ведения Единого государственного реестра недвижимости

Границы территории, в отношении которой разрабатывается проект межевания, определены исходя из границ существующей застройки и в границах территориальной зоны. Границы расчетной территории расположены в кадастровом квартале 24:51:0101044.

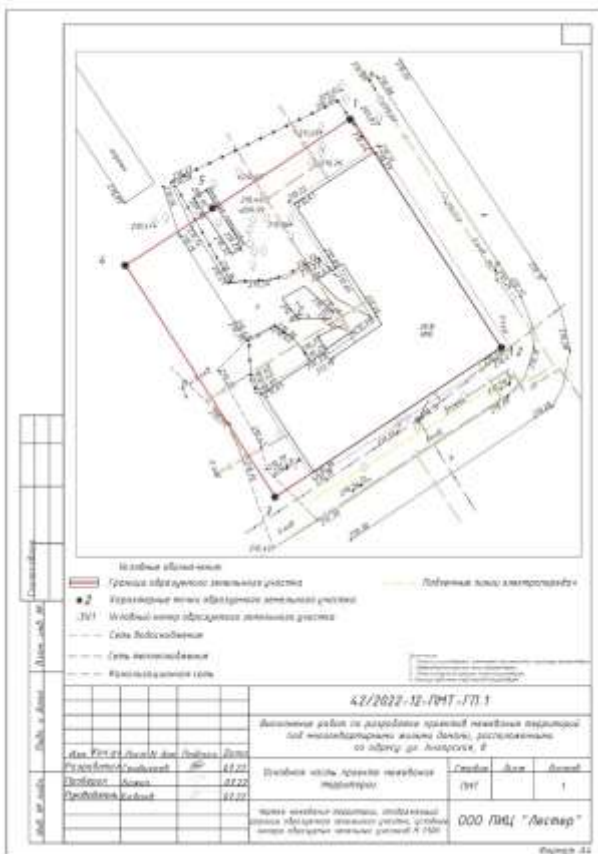
Проект межевания территории выполнен на основании геодезических точек (аэрофотограмметрическая геодезическая съемка и М 1:500). Система координат - МСК - 168. Система зоны - Зона 17, 1977 г.

Координаты характерных точек границ образуемого земельного участка: ЗУ1 по адресу: Российская Федерация, Красноярский край, г. Канск, ул. Ангарская, 8

№ точки	X	Y	Длина линии, м	Дирекционный угол
1	74034.41	69421.39	41.03	149°51'43.00"
2	74036.46	69444.14	47.46	73°07'50.18"
3	74020.49	69466.21	48.24	227°18'56.33"
4	74004.56	69443.02	48.31	007°06'07.00"
5	74021.49	69387.76	29.38	046°41'37.00"

Объем сведений: 2282 кв. м.

42/2022-12-ИМТ



ЛЕСТЕР		8
II. Материалы по обоснованию.		
1.1. Общие данные материалов по обоснованию проекта жилая зона.		
Заказчик:	Управление градостроительства администрации г. Канска СУ администрации г. Канска.	
Исполнитель:	Общество с ограниченной ответственностью «Проектно-инженерный центр «Лестер» (ООО ИИЦ «Лестер»)	
Назначение объекта:	Выполнение работ по разработке проекта застройки территории под многоквартирными жилыми домами, расположенными по адресу: Российская Федерация, Красноярский край, г. Канск, ул. Ангарская, 8	
Цель проекта:	Средством местной власти пройти оформление и зонирование земельного участка, расположенного под многоквартирными жилыми домами.	
Топографическая основа:	В рамках муниципального контракта вышеназванного земельного участка № 1500.	
Нормативно-технические документы для проектирования:	<ul style="list-style-type: none"> - Градостроительный кодекс РФ от 28.12.2004 № 50-ФЗ; - Земельный кодекс РФ от 25.10.2001 № 136-ФЗ; - Федеральный закон РФ от 03.06.2006 № 34-ФЗ; - Федеральный закон "О кадастровой деятельности" от 24.07.2007 № 202-1-01; - Федеральный закон "О государственной регистрации недвижимости" от 13.07.2015 № 218-ФЗ; - Федеральный закон "О инженерии" от 21.08.2001 № 78-ФЗ; - Приказ Федеральной службы государственной регистрации, кадастра и картографии № 104/12 от 19.11.2020 "Об утверждении классификатора видов разрешенного использования земельных участков"; - Постановление Правительства РФ № 81 от 14.02.2008 «О составе разделов проектной документации и требования к ее содержанию»; - СП 42.133.30.2016 "Свод правил. Градостроительство. Планировка и застройка городских и сельских поселений"; - Приказ Министерства строительства и жилищно-коммунального хозяйства Российской Федерации от 07.03.2019 № 153/пр "Об утверждении и методических рекомендациях по проведению работ по формированию земельных участков, на которых расположены многоквартирные жилые дома"; - СП 47.133.0.2016 "Наземные инженерные сети для строительства. Основные положения"; - Постановление Правительства Красноярского края от 04.04.2017 № 185-п "Об утверждении правил зон охраны объектов культурного наследия регионального значения, расположенных в городе Канске, режим использования земель и требований к градостроительным регламентам в границах зон охраны"; 	
Имя, Инициалы, Подпись, Дата	42/2022-12-ИИЦ	Лист 8

ЛЕСТЕР		10
<p>- Постановление Правительства Красноярского края от 12.02.2016 № 62-п "Об утверждении (прави) зон охраны объектов культурного наследия регионального значения" (далее - "зона охраны объекта культурного наследия", 1988г., особое режим использования земель и требований к градостроительным регламентам в границах данных зон);</p> <p>- Технический план г. Канск, утвержденный Решением Канского городского Совета депутатов от 28.02.2007 № 28-274;</p> <p>- Правила землепользования и застройки г. Канск, утвержденные решением Канского городского Совета депутатов от 08.08.2010 № 42-347;</p> <p>- Местные нормативы градостроительного проектирования города Канска, утвержденные Решением Канского городского Совета депутатов от 27.03.2015 № 14-407;</p> <p>- СП 30-103-98. Методические указания по расчёту нормативных размеров земельных участков в жилищном строительстве, утвержденные Приказом Министров РФ от 26.08.1998 N 58.</p>		
Описание проектируемой территории		
<p>Проектируемая территория расположена в центральной части города Канска. На территории расположены существующий многоквартирный жилой дом. Проектом жилая зона предусматривает трансформацию связи между всеми объектами в границах проектируемой территории и выхода за ее пределы.</p> <p>Наличие в жилому дому осуществляется с существующий адрес местного значения ул. Ангарская.</p> <p>Расстояние между жилыми домами в общественном пространстве, а также проекционными границами соответствует нормативным требованиям пожарной безопасности и градостроительной деятельности.</p>		
Описание границ зон с особыми условиями использования территорий		
<p>Планировочным ограничением развития территории является наличие зон с особыми условиями использования территорий. В соответствии с действующим законодательством к зонам с особыми условиями использования территории относятся — охранные, санитарно-защитные зоны, зоны охраны объектов культурного наследия (памятников истории и культуры) народов Российской Федерации, водоохранные зоны, зоны экологического подтопления, зоны санитарной охраны источников питьевого и хозяйственно-бытового водоснабжения, зоны охраны объектов, иные зоны.</p> <p>Поскольку наличие земельных участков в объектах капитального строительства, расположенных в пределах зон с особыми условиями использования территорий определяет градостроительными регламентами соответствующих территориальных зон и ограничивает, установленными нормами, планы нормативными правовыми актами применительно к данным зонам.</p> <p>Объекты культурного наследия на проектируемые участки не выявлены, согласно перечню памятников по официальному или государственному реестру объектов культурного наследия регионального значения (памятников истории и культуры) народов Российской Федерации - www.voklad.ru на сайте Правительства Красноярского края в соответствии с зонами чертёжам не обнаружены соответствующим образом.</p> <p>Рассматриваемая проектируемая территория расположена в пределах кадастрового квартала 24-51-010104. В зоне охраны территории археологического кадастровой карты выявлено, что проектируемая территория не входит в границы особо охраняемых территорий согласно сведения Единого государственного реестра недвижимости.</p> <p>Согласно кадастровому отчету по ООПТ является территории регионального значения «Основной бор в городе Канске», составленному ИАС «ООИП России» расположенный в</p>		
Имя, Инициалы, Подпись, Дата	42/2022-12-ИИЦ	Лист 10

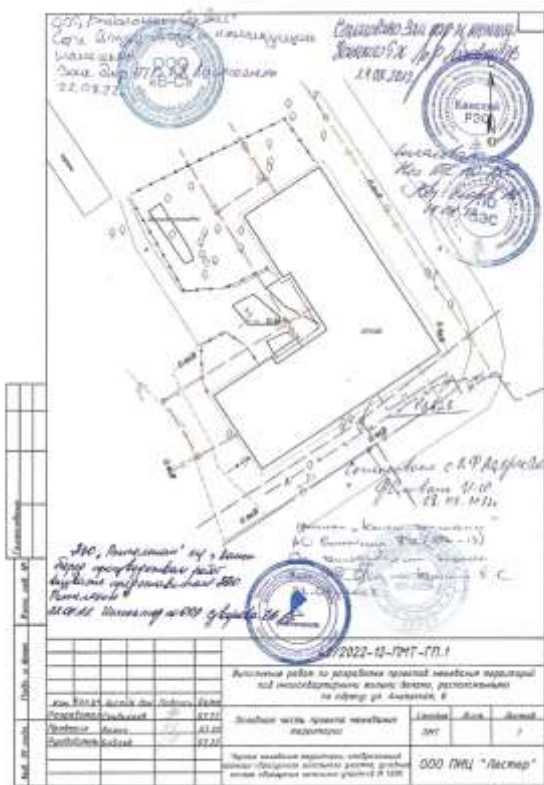
ЛЕСТЕР		11
<p>границах города Канска, граница проектируемой территории, в отношении которой разработаны проект застройки, не попадает в границы выделенного памятника природы краевого значения.</p> <p>Лесохозяйственный земельный план на территории г. Канска отсутствует. На проектируемом участке по соседству, выходящем в ИИЦ зоны санитарной охраны водных объектов (водоохранные и зонированные участки водоснабжения), существующих для питьевого и хозяйственно-бытового водоснабжения, отсутствуют.</p> <p>Согласно ст. 56, 56.1 Земельного кодекса РФ на основании Приказа Единого федерального государственного управления Федерального агентства водных ресурсов от 11.01.2019 № 4 "Об определении границ зон зонирования, зонирования территории, прилегающих к реке Кан, реке Шинка, реке Курган в границах города Канска Красноярского края" проектируемая территория не входит в границы зон зонирования, зонирования обозначенной территории.</p>		
Имя, Инициалы, Подпись, Дата	42/2022-12-ИИЦ	Лист 11

	<p>границ данных зон охраны.</p> <p>- Постановление Правительства Красноярского края от 12.02.2016 № 62-п «Об утверждении границ зон охраны объекта культурного наследия регионального значения «Дачно-загородного участка», 1940-е, особые режимы использования земель и требований к градостроительным регламентам в границах данных зон».</p>						
11. Выполнение геодезических работ в масштабе 1:500.	<p>Топографическая съемка должна быть выполнена в местной системе координат и в Гауссовой системе высот в электронном виде.</p> <p>Проектные топографическая съемка на прилегающей территории многоквартирных жилых домов в масштабе 1:500 (проект № 1 в техническом задании).</p>						
12. Порядок передачи документации	<p>Материалы по выполненным работам передаются Заказчику с сопроводительным письмом по Акту приема-передачи выполненных работ.</p> <p>По представленным материалам работ Заказчик готовит заключение о соответствии разработанной документации требованиям Градостроительного законодательства в соответствии Техническому заданию.</p> <p>При отсутствии замечаний Заказчик подписывает и передает подрядчику Акт приема-передачи в течение 15 (пятнадцати) рабочих дней с момента получения Акта приема-передачи и результатов работ, определенного Техническим заданием.</p> <p>Подрядчик вправе доработать выполненные работы по плану и сдать Заказчику их результаты в порядке, установленном настоящим Договором.</p>						
13. Требования по сроку сдачи качества	<p>Гарантийный срок по выполненным работам (их результатам) составляет 24 (двадцать четыре) месяца с даты подписания Заказчиком Акта выполненных работ (дата приема-передачи выполненных работ).</p> <p>Результат выполненных работ должен в течение гарантийного срока соответствовать условиям контракта о качестве выполненных работ.</p> <p>Гарантийная ответственность передана на весь объем выполненных работ.</p> <p>В случае обнаружения недостатков результата выполненных работ в период гарантийного срока Подрядчик в течение 10 (десяти) дней устраняет недостатки, проводит необходимые дополнительные работы за свой счет или возмещает Заказчику расходы на устранение этих недостатков. Гарантийный срок в этих случаях возобновляется продолжится на период устранения дефектов.</p>						
14. Документация по межеванию территории, необходимая для проекта.	<p>Предоставляется в 1 шт. на бумажном носителе, а 1 шт. на DVD – диске</p>						
15. Требования к составной и графической частям	<table border="1"> <tr> <td>Текстовая часть</td> <td>Сдается в электронном виде в формате Microsoft Word и Adobe Acrobat и в сброфторизованном виде.</td> </tr> <tr> <td>Графическая часть (в электронном и печатном виде)</td> <td>Графический материал в печатном виде и в электронном виде в формате JPEG, Adobe Acrobat, векторном формате любой из электронных носителей. Система координат местная. Схемы красные линии в формате XML.</td> </tr> <tr> <td>Количество экземпляров</td> <td>1 (один) экземпляр документации на бумажном носителе, 1 (один) экземпляр документации в электронном виде.</td> </tr> </table>	Текстовая часть	Сдается в электронном виде в формате Microsoft Word и Adobe Acrobat и в сброфторизованном виде.	Графическая часть (в электронном и печатном виде)	Графический материал в печатном виде и в электронном виде в формате JPEG, Adobe Acrobat, векторном формате любой из электронных носителей. Система координат местная. Схемы красные линии в формате XML.	Количество экземпляров	1 (один) экземпляр документации на бумажном носителе, 1 (один) экземпляр документации в электронном виде.
Текстовая часть	Сдается в электронном виде в формате Microsoft Word и Adobe Acrobat и в сброфторизованном виде.						
Графическая часть (в электронном и печатном виде)	Графический материал в печатном виде и в электронном виде в формате JPEG, Adobe Acrobat, векторном формате любой из электронных носителей. Система координат местная. Схемы красные линии в формате XML.						
Количество экземпляров	1 (один) экземпляр документации на бумажном носителе, 1 (один) экземпляр документации в электронном виде.						

Проект № 1
в техническому заданию
муниципального контракта
№01.19.00006.22.000208

Список многоквартирных жилых домов.

№ кв.	Адрес МКД	Исполнитель работ/объем работ/сложность	Тер. или кв. проект	Примечание
1	ул. Аэродромная, д. 130	20	Ж-1	многоквартирный дом
2	пер. Коммунальный, д. 12	20	Ж-2	многоквартирный дом
3	ул. Октябрьная, д. 90	20	Ж-1	многоквартирный дом
4	пер. 3-й Тупиковый, д. 2	20	Ж-1	многоквартирный дом
5	ул. 3-я Писковая, д. 31	20	Ж-2	многоквартирный дом
6	ул. 3-я Писковая, д. 28	20	Ж-2	многоквартирный дом
7	пер. Юно-Западный, д. 1	20	Ж-2	5-ти этажный дом
8	пер. Юно-Западный, д. 4	20	Ж-2	5-ти этажный дом
9	ул. Шобинина, д. 57	20	Ж-3	5-ти этажный дом
10	ул. Шобинина, д. 59	20	Ж-3	3-х этажный дом
11	ул. Шобинина, д. 61	20	Ж-3	3-х этажный дом
12	ул. Ангарская, д. 8	20	Ж-2	2-х этажный дом
13	ул. Ангарская, д. 12	20	Ж-2	2-х этажный дом
14	пер. Мельничковских, д. 21	20	Ж-3	5-ти этажный дом
15	пер. Мельничковских, д. 17	20	Ж-3	5-ти этажный дом
16	пер. МКД, д. 18	20	Ж-3	5-ти этажный дом
17	ул. Крестовоздвиженская, д. 54	20	Ж-2	5-ти этажный дом
18	ул. Крестовоздвиженская, д. 18	20	Ж-2	5-ти этажный дом
19	ул. 40 лет Октября, д. 30/1	20	Ж-2	5-ти этажный дом
20	ул. 40 лет Октября, д. 1/1	20	Ж-3	4-х этажный дом
21	ул. 40 лет Октября, д. 1/5	20	Ж-2	4-х этажный дом
22	ул. 40 лет Октября, д. 1/8	20	Ж-2	4-х этажный дом
23	пер. Северный, д. 1	20	Ж-4	5-ти этажный дом



Задача – Управление градостроительств администрации города Канска

Выполнение работ по разработке проектов межевания территорий под многоквартирными жилыми домами, расположенного по адресу: ул. Ангарская, 12

Проект межевания территории.

42/2022-13-ПМТ

г.Проекти, 2022 г.

ОБЩЕСТВО С ОГРАНИЧЕННОЙ ОТВЕТСТВЕННОСТЬЮ "ЛЕСТЕР" - НЕКОММЕРЧЕСКОЕ ПАРТНЕРСТВО
ИНН 2402003030
Выполнено по договору №01 от 08.02.2022 СПО №01-19020208



Задачи - Управление градостроительства администрации города Канска

Выполнение работ по разработке проектов межевания территорий под многоквартирными жилыми домами, расположенного по адресу: ул. Ангарская, 12

Проект межевания территории.

42/2022-13-ИМТ

Директор



С.Н. Бабан

г. Иркутск, 2022 г.

ОБЩЕСТВО С ОГРАНИЧЕННОЙ ОТВЕТСТВЕННОСТЬЮ "ГРОДСКОЙ ЦЕНТР "ЛЕСТЕР"
Выписка из реестра СПО №01 от 09.05.2019 СПО-44-003-38032012

ЛЕСТЕР		
Обозначение	Наименование	Стр.
42/2022-13-ИМТ-С.Д	Состав проектной документации	3
I. Основная часть (утверждаемая часть)		
I. Текстовая часть		
1.1	Пояснительная записка	4-5
1.2	Перечень и описание и плановый абрис земельного участка, в том числе возможные способы их образования	6
1.3	Перечень и описание в плановом абрисе земельного участка, который будет отнесен к территории общего пользования или иному общему назначению, в том числе в отношении которых предполагается резервирование и (или) выкуп для государственного или муниципального нужд.	6
1.4	План разрезного использования образуемых земельных участков	6
1.5	Планы выноса линий, выносов разрезного использования земельного участка, выносов границ и выносов земельного участка в границах особо защитных участков лесов (в случае, если подготовка проекта межевания территории осуществляется в целях определения местоположения границ образуемых и (или) планируемых земельных участков)	7
1.6	Указания о границах территории, в отношении которой утверждается проект межевания, охватывающие перечень координат характерных точек этих границ в системе координат, используемой для ведения Единого государственного реестра недвижимости	7
42/2022-13-ИМТ-Т.П.1	Чертеж межевания территории	8
II. Материалы по обоснованию		
I. Текстовая часть		
1.1	Область данных материалов по обоснованию проекта межевания	9-10
42/2022-13-ИМТ-Т.П.2	1. Чертеж по обоснованию проекта межевания	11

42/2022-13-ИМТ-С		
Имя	Фамилия	Дата
Иванов	Иван	01.12
Петров	Петр	01.12
Сидоров	Сидор	01.12

СОДЕРЖАНИЕ		
Содержание	Лист	Листов
ИМТ		1

ООО ИМЦ - Иркутск

ЛЕСТЕР		
Номер тома	Обозначение	Наименование
	42/2022-13-ИМТ	Проект межевания территории

42/2022-13-ИМТ-С		
Имя	Фамилия	Дата
Иванов	Иван	01.12
Петров	Петр	01.12
Сидоров	Сидор	01.12

СОСТАВ ПРОЕКТА МЕЖЕВАНИЯ ТЕРРИТОРИИ		
Содержание	Лист	Листов
ИМТ		1

ООО ИМЦ - Иркутск

ЛЕСТЕР

I. Основная часть (утверждаемая часть)

1.1. Пояснительная записка.

Настоящий проект межевания территории многоквартирного жилого дома (далее - МКД) разработан на адрес: Республика Бурятия, Красноярский край, г. Канск, ул. Ангарская, 12, в соответствии с условиями муниципального контракта № 011936000022000106 по выполнению работ по разработке проекта межевания территории под многоквартирными домами.

На данном земельном участке, по сведениям Единого государственного реестра недвижимости, расположен объект капитального строительства с кадастровым номером 24.01.0101044-02, год постройки 1955, количество этажей - 2.

Проект межевания территории многоквартирного дома, разработанный в виде отдельного документа в соответствии с градостроительными регламентами, территориальными регламентами, в том числе устанавливающими требования по обеспечению пожарной безопасности с целью образования земельного участка под многоквартирным домом и подготовлен в соответствии с действующими законодательством в сфере градостроительства и архитектуры, нормативно-правовыми актами, методическими указаниями, приказами в рамках действующего законодательства.

В соответствии со ст.43 Градостроительного кодекса РФ, подготовлены проекты межевания территории осуществляемые применительно к застройке, подлежащей застройке территории, расположенной в границах адлеса или исключать зонирование зонированной территории, границах определенной правления землепользования и застройка территориальной зоны и (или) границах установленной главной организационно-планировочной муниципальной района, генеральное планом поселения, городского округа функциональной зоны.

В соответствии с пунктом 1 статьи 11.3 Земельного Кодекса Российской Федерации образование земельного участка из земель, находящихся в государственной или муниципальной собственности, осуществляется в соответствии с проектом межевания территории, утвержденным в соответствии с Градостроительным Кодексом Российской Федерации.

Целью проекта межевания территории является местоположения границ образуемого земельного участка и соответствие со статьей 43 Градостроительного кодекса.

ЛЕСТЕР

В отношении проектируемой территории Проект планировки отсутствует. Границы проектируемого земельного участка устанавливаются в соответствии с действующими Правилами землепользования и застройки города Канска, границами индустриальных кварталов и границами существующего землепользования (земельными).

Границы земель, данных на анализ территории отсутствуют. Проектом зонирования территории определены зонирование и границы земельного участка под размещение многоквартирного жилого дома.

Проектом предложены предельные образования одного земельного участка.

Площадь проектируемой территории под многоквартирным жилым домом, расположенным по адресу: Российская Федерация, Красноярский край, г. Канск, ул. Ангарская, 12 в кадастровом квартале 24:51:010104 составляет 2383 кв.м., в пределах которой проектируется размещение одного земельного участка, ДУ1, площадью 2500 кв.м. с разрешением использования «среднеточечная жилая застройка».

Расчет нормативной (разрешенной) территории земельных участков существующих жилых домов производится в соответствии с СП 30-101-98 «Методические указания по расчету нормативных размеров земельных участков в жилищном строительстве», утвержденных Приказом Министров РФ от 26.08.1998 № 59. Расчет производится по формуле в общей таблице существующих квартир жилых домов через установление показателя земельной доли, представленная в таблице 1.

Строительная норма	Земельная	Доля												Всего ДУ			
		2	3	4	5	6	7	8	9	12	14	16	17		18	20	22
1987 г. СН 41-88	0,84	2,00	1,57	1,34	1,25	1,19	1,14										
1993 г. СН 42-93	0,72	1,99	1,51	1,32	1,26	1,21	1,16										
1979 г. СН 43-79 (0,69-75)	0,50	1,38	1,09	1,00	1,21	1,17	1,13	0,96	0,94								
М.М.2-05		1,25	1,07	1,02	1,04	1,05	0,96	0,95	0,95	0,74	0,69	0,67	0,65	0,65	0,64		
1994 г. М.С.С.Н. 1.11.04. СН 43-79 (0,69-75)	0,57 (0,41)	1,29	1,14	1,11	1,04	1,05	0,96	0,95	0,95	0,74	0,69	0,67	0,65	0,65	0,64		
	не менее 0,97																
Рекомендуемые показатели для зонирования жилая застройка	1,7			0,85				0,95		0,45							

42/2022-13-ИМГ

ЛЕСТЕР

1.2. Перечень и сведения о площади образуемого земельного участка, в том числе разрешенные способы их образования

№ п/п	Объем земель участка	Объекты/территории	Вид разрешенного использования	Площадь кв. м.	Способ образования земельного участка, который имеет образование земельного участка из земель, находящихся в государственной или муниципальной собственности. Категория земель. Земля населенных пунктов
1	351	Российская Федерация, Красноярский край, г. Канск, ул. Ангарская, 12	Среднеточечная жилая застройка	2500	

1.3. Перечень и сведения о площади образуемого земельного участка, которые будут относиться к территории общего пользования или территории общего пользования, в том числе в отношении которых предусмотрено резервирование и (или) отпущены для государственных или муниципальных нужд.

В границах территории, в отношении которой разрабатывается проект изменения земельного участка, территории, которые будут относиться к территории общего пользования или территории общего пользования, и в том числе в отношении которых предусмотрено резервирование и (или) отпущены для государственных или муниципальных нужд отсутствуют, за исключением земель, в отношении которых разрабатывается проект.

1.4 Вид разрешенного использования образуемых земельных участков

Территориальная зона, в которой расположен проектируемый земельный участок, согласно Правилам землепользования и застройки города Канска, утвержденными решением Канского городского Совета депутатов от 08.08.2019 №42-247 определяет как зона "Ж.П." - зона жилой застройки средней этажности.

Вид разрешенного использования "Среднеточечная жилая застройка" относится к основному виду разрешенного использования земельных участков в данной территориальной зоне.

Отпущены земли разрешенного использования земельного участка: размещение многоквартирного жилого дома; отпущены земли: для обустройства и эксплуатации; размещение подземных гаражей и автостоянок; обустройство спортивных и детских площадок, площадок для отдыха; размещение объектов обслуживания жилой застройки по проектированию, проектирование и строительство-проектирование, размещение многоквартирного дома, если общая площадь таких помещений в многоквартирном доме не составляет более 20% общей площади помещений дома.

42/2022-13-ИМГ

ЛЕСТЕР

1.5. Целевое назначение лесов, вид (виды) разрешенного использования лесного участка, количественные и качественные характеристики лесного участка, сведения о нахождении лесного участка и границах особо защитных участков лесов (в случае, если подготовка проекта зонирования территории осуществляется в целях определения целевого назначения границ образуемых и (или) изменяемых земельных участков)

В границах территории, в отношении которой разрабатывается проект изменения территории, лесные участки отсутствуют, ввиду чего анализ раздела в основном проекте не разрабатывается.

1.6. Сведения в границах территории, в отношении которой утверждены проект зонирования, содержащие перечень координат характерных точек этих границ в системе координат, используемой для ведения Единого государственного реестра недвижимости

Границы территории, в отношении которой разрабатывается проект зонирования, определены исходя из границ существующей застройки и границ территориальных зон. Границы расчетной территории расположены в кадастровом квартале: 24:51:010104. Проект зонирования территории выполнен на основании инженерно-геодезических измерений (детальное геодезическое съёмки в М 1:500). Система координат - МСК - 108. Система высот - Балтийская.1977 г.

Координаты характерных точек границ образуемого земельного участка: ДУ1 по адресу: Российская Федерация, Красноярский край, г. Канск, ул. Ангарская, 12

№ точки	X	Y	Длина линии, м	Дирекционный угол, °
1	70465,78	80357,48	41,63	140°31'46,19"
2	70482,39	80307,72	21,41	236°34'31,92"
3	70479,69	80366,98	11,67	236°30'59,92"
4	70484,76	80379,69	3,23	312°17'46,07"
5	70487,78	80355,11	3,99	326°11'12,09"
6	70470,04	80352,89	4,49	236°12'36,24"
7	70487,38	80347,62	4,55	216°08'02,05"
8	70484,54	80343,84	34,84	328°34'30,89"
9	70480,04	80311,23	47,69	458°13'25,79"
10	70482,820	80343,62	62,413	152°30'56,09"
11	70441,890	80346,75	19,547	362°38'09,44"
12	70442,320	80248,27	62,413	332°21'26,57"
13	70446,670	80347,21	61,838	240°37'31,12"

Общая площадь: 2500 кв. м.

42/2022-13-ИМГ

42/2022-13-ИМГ-П.1

Работы выполнены по заданию заказчика на разработку проектной документации по изменению территории.

Инженер-проектировщик: [Имя Фамилия Имя Отчество] № [ИП.01] 01.01.2022

Проверил: [Имя Фамилия Имя Отчество] № [ИП.02] 01.01.2022

42/2022-13-ИМГ

ЛЕСТЕР

II. Материалы по обоснованию.

II.1. Общие данные материалов по обоснованию проекта землеустройства.

Источники:
Утвержденные градостроительные документы г. Канск (УГ) территории г. Канск.

Поддержка:
Общество с ограниченной ответственностью «Проектно-инженерный центр «Лестер» (ООО «ИПИ» «Лестер»)

Наименование объекта:
Выполнение работ по разработке проекта землеустройства территории под многоквартирными жилыми домами, расположенным по адресу: Республика Хакасия, Красноярский край, г. Канск, ул. Ангарская, 12

Цель проекта:
Определение местоположения границ образуемого и имеющего земельного участка, застроенного многоквартирными жилыми домами.

Техническая основа:
В рамках муниципального контракта выполнения географических съемок масштаба 1:500.

Нормативно-технические документы для проектирования:
- Градостроительный кодекс РФ от 29.12.2004 № 504-ФЗ;
- Земельный кодекс РФ от 25.10.2001 № 136-ФЗ;
- Федеральный закон от 06.06.2006 № 54-ФЗ;
- Федеральный закон "О кадастровой деятельности" от 24.07.2007 № 221-ФЗ;
- Федеральный закон "О государственной регистрации недвижимости" от 13.07.2015 № 218-ФЗ;
- Федеральный закон "О землеустройстве" от 21.06.2001 № 78-ФЗ;
- Приказ Федеральной службы государственной регистрации, кадастра и картографии №10412 от 10.11.2020 "Об утверждении классификатора видов разрешенного использования земельных участков";
- Постановление Правительства РФ № 87 от 16.02.2008 «О составе разделов проектной документации и требования к их содержанию»;
- СП 42.133.30.2016 "Свод правил. Градостроительство. Планировка и застройка городских и сельских поселений";
- Приказ Министерства строительства и жилищно-коммунального хозяйства Российской Федерации от 07.05.2019 №133/пр "Об утверждении и методических рекомендаций по проведению работ по формированию земельных участков, на которых расположены многоквартирные жилые дома";
- СП 47.133.30.2016 "Правила землеустройства для строительства. Основные положения";
- Постановление Правительства Красноярского края от 04.04.2017 № 185-п "Об утверждении границ зон охраны объектов культурного наследия регионального значения, расположенных в городе Канск, режим использования земель и требований к градостроительным регламентам в границах данных зон охраны";

42:2022-13-ИМПТ

Лист 5

ЛЕСТЕР

- Постановление Правительства Красноярского края от 12.02.2016 № 62-п "Об утверждении границ зон охраны объектов культурного наследия регионального значения" и/или земельного участка", 1949, - особых режимов использования земель и требований к градостроительным регламентам в границах данных зон";
- Городской план г. Канск, утвержденный Решением Канского городского Совета депутатов от 28.02.2007 №29-274;
- Протокол заседания комиссии по застройке г. Канск, утвержденный решением Канского городского Совета депутатов от 08.06.2019 №42-247;
- Методические указания градостроительного проектирования города Канск, утвержденные Решением Канского городского Совета депутатов от 27.05.2015 №14-07;
- СП 30-101-06. Методические указания по расчету нормативных размеров земельных участков в координатном поле", утвержденные Приказом Министров РФ от 26.08.1998 N 59.

Описание проектируемой территории

Проектируемая территория расположена в центральной части города Канск. На территории расположены существующий многоквартирный жилой дом. Проектом envisioned предусмотрены проекторные связи между всеми объектами в границах проектируемой территории и выходы из ее пределов.

Подход к жилому дому осуществляется с существующей дорожной сетию улицы ул. Ангарская.

Расстояние между жилой домом и областью застройки, а также проекторными данными соответствуют нормативным требованиям пожарной безопасности и градостроительной деятельности.

Описание границ зон с особыми условиями использования территории

Планировочным границам развития территории является наличие зон с особыми условиями использования территории. В соответствии с действующим законодательством в зоне с особыми условиями использования территории (зона охраны, санитарно-защитная зона, зона охраны объектов культурного наследия (историко-культурный заказник Российской Федерации, заказничная зона, зона историко-культурного наследия, зона охранный охраны историко-культурного и ландшафтно-биологического наследия, зона охраны объектов, иные зоны).

Пользование земельными участками и объектов капитального строительства, расположенных в границах зон с особыми условиями использования территории осуществляется в соответствии с требованиями соответствующих территориальных зон и ограничениями, установленными законодательными актами применительно к конкретным объектам, иным зонам.

Объекты культурного наследия на проектируемом участке не выявлены, согласно перечню расположенного на официальном сайте государственного реестра объектов культурного наследия регионального значения (информация по зонам и культурный наследия Российской Федерации - www.oak.ru на сайте Правительства Красноярского края в соответствии с планом чертёж не обнаружены соответствующие границы.

Рассмотренная проектируемая территория расположена в пределах кадастрового квартала 24:51:0103046. В ходе анализа исторической публицистической карты выявлено, что проектируемая территория не входит в границы особо охраняемых природных территорий согласно сведениям Единого государственного реестра недвижимости.

42:2022-13-ИМПТ

Лист 6

ЛЕСТЕР

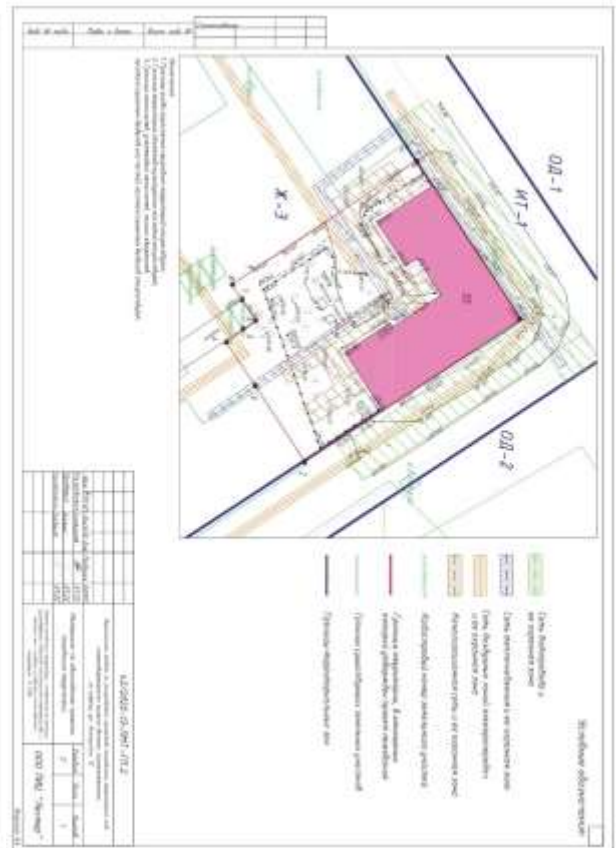
Согласно кадастровому отчету по ООПТ сведениям территории регионального значения «Сосновый бор в городе Канске», составленному ИАЭС «ООПТ России» расположенный в границах города Канск, граница проектируемой территории, в отношении которой разрабатывается проект землеустройства, не попадает в границы выделенного планировки территории Канского значения.

Лесооборочный земельный фонд на территории г. Канск отсутствует. На проектируемом участке по сведениям, внесенным в ЕГРН зоны санитарной охраны водных объектов (подземных и поверхностных источников водоснабжения, питьевых прудов для питьевого и хозяйственно-бытового водоснабжения, отсутствуют).

Согласно ст. 38, 36.3 Земельного кодекса РФ на основании Проекта Единого государственного реестра недвижимости Федерального агентства водных ресурсов от 13.01.2019 №4 "Об определении границ зон затопления, подтопления территории, прилегающих к реке Кан, реке Наюва, реке Курган в границах города Канск Красноярского края" проектируемая территория не входит в границы зон затопления, подтопления обозначенной территории.

42:2022-13-ИМПТ

Лист 7



Приложение 1

Техническое задание на выполнение работ по разработке проекта межевания территории

Приложение №1 к муниципальному контракту №011930000622160108 от «...»... 20... года

ТЕХНИЧЕСКОЕ ЗАДАНИЕ

№ п/п	Исполнительная область закупа	Код КТРУ/ОКПД	Единица измерения	Количество
1	2	3	4	5
1	Выполнение работ по разработке проекта межевания территории под многоквартирными жилыми домами (далее - МКД)	71.32.35.110	шт	23

2. Место выполнения работ	Проектируемые территории расположены в границах города Канск, Красноярского края, находятся в границах кадастровой застройбы многоквартирными домами.
3. Цель работы	Проект межевания территории разрабатывается в целях определения межевых границ образуемых и выделенных земельных участков, застроенных многоквартирными жилыми домами.
4. Сроки разработки	Период выполнения работ: Начало выполнения работ - с момента подписания контракта. Окончание выполнения работ - 01.08.2022. Прекращение (считается) в срок, выполнения работ не вноси.
5. Вид градостроительной документации	Проект межевания территории, застроенных многоквартирными жилыми домами.
6. Состав выданных материалов	В состав выданных материалов входит: - сбор исходных данных; - создание топографической ситуации в масштабе 1:500 в соответствии с приложением № 1 к техническому заданию; - анализ существующего состояния территории в соответствии с приложением № 1 к техническому заданию; - формирование проекта межевания территории; - подготовка материалов для проведения публичных слушаний по утверждению проекта межевания территории; - корректировка проекта межевания территории по результатам публичных слушаний.
7. Имя работ	1. Разработка проекта межевания территории 1.1. Анализ проекта межевания территории является основной частью, которая подлежит утверждению, и направлена на обоснование. Основная часть проекта межевания территории включает в себя следующие части: в чертах межевания территории:

1.1.1. Материалы по обоснованию проекта межевания территории включают в себя чертежи, на которых отображаются:	1.1.1.1. границы существующих земельных участков;
	1.1.1.2. границы зон с особыми условиями использования территорий;
	1.1.1.3. зонированные существующих объектов капитального строительства;
	1.1.1.4. границы особо охраняемых природных территорий;
	1.1.1.5. границы территорий объектов культурного наследия;
	1.2.1. Текстовая часть проекта межевания территории включает в себе:
	1.2.1.1. перечень и сведения о кадастровых образующих земельных участках, в том числе кадастровые номера их образований;
	1.2.1.2. перечень и сведения о планах образуемых земельных участков, которые будут отнесены к территориям общего пользования или имущества общего пользования;
	1.2.1.3. вид разрешенного использования образуемых земельных участков в соответствии с Правилами землепользования и застройки города Канска;
	1.3.3. На чертах межевания территории отображаются:
	1.3.3.1. границы планируемой и существующих элементов планировочной структуры;
	1.3.3.2. красные линии, утверждаемые, изменяемые проектом межевания территории;
	1.3.3.3. линии отступа от красных линий в целях определения мест допустимого размещения зданий, строений, сооружений;
	1.3.3.4. границы образуемых и планов имеющихся земельных участков, условия ввоза образуемых земельных участков, в том числе в отношении которых предусмотрено их резервирование и иные условия для государственного или муниципального нужд;
	1.3.3.5. границы зон добычи полезных ископаемых;
в Чертежи, оформленный и оформом весте с сопроводительными, с которыми подается обоснование проекта межевания территории	- Управление градостроительства г. Канск; - МУП г. Канск; - Другие органы власти администрации МКД; - Сельские организации; - Иные органы при необходимости.
9. Дублирование ситуации	Публикация ситуации проводится Заказчик с учетом предоставления градостроительной и кадастровой информации ст. 51, 45, 46 Градостроительного кодекса РФ, в 2 ст. 7 Федерального закона от 14.03.2022 № 36-ФЗ «О внесении изменений в основные законодательные акты Российской Федерации». Поддержка дублирует участки в дублирующей ситуации. Поддержка включает: а) демонстрационные и информационные материалы в бумажном и электронном виде для обсуждения вопросов по проекту межевания территории; б) текст описанного документа (не должен превышать 10 минут) в разработку документации по результатам публичных слушаний с учетом принятия предложений, замечаний, рекомендаций; в) подготовка организационных обоснований по замечаниям, которые не принимаются к рассмотрению, дублирует документацию по результатам

15

	публичных слушаний
10. Документы, регламентирующие выполнение работ	- Градостроительный кодекс Российской Федерации, № 190-ФЗ от 29.12.2004 г.; - Земельный кодекс Российской Федерации, № 136 - ФЗ от 25.10.2001 г.; - Федеральный закон Российской Федерации от 03.06.2006 № 74-ФЗ «Федеральный закон № 131-ФЗ от 06.10.2003 г. «Об общих принципах организации местного самоуправления в Российской Федерации»; - Федеральный закон № 221-ФЗ от 24.07.2007 г. «О государственной регистрации недвижимости»; - Федеральный закон от 13 июля 2015 г. № 218-ФЗ «О государственной регистрации недвижимости»; - СНиП 11-04-2003 «Инструкция о порядке разработки, согласования, экспертизы и утверждения градостроительной документации»; - СНиП проект СП 42.11330.2016 «Градостроительство. Планировка и застройка городских и сельских поселений»; - Планом Федеральной службы государственной регистрации, кадастра и картографии от 15 февраля 2013 г. № 14-03/59/13 «О формировании земельного участка под многоквартирными домами»; - СНиП Правила по проектированию и строительству СП 30-101-08 «Методические указания по расчету вертикальных размеров земельных участков в планировке»; - РД 30-201-08 «Инструкция о порядке проектирования и установления красных линий в городах и других населенных пунктах Российской Федерации» от 01.07.1998, принятой постановлением Государственного комитета Российской Федерации по архитектуре и градостроительной политике от 06.04.1998 № 18-30 в части, не противоречащей законодательству Российской Федерации; - Приказ Министерства экономического развития Российской Федерации от 01.09.2014 № 540 «Об утверждении классификатора видов разрешенного использования земельных участков»; - Приказ Министерства строительства и жилищно-коммунального хозяйства Российской Федерации от 7 марта 2019 г. № 153/пр «Об утверждении методических рекомендаций по проведению работ по формированию земельных участков, на которых расположены многоквартирные дома»; - СНиП проект СП 47.13330.2016 «Положение о планировке для строительства. Основные положения»; - Инструкция по топографической съемке в масштабах 1:500, 1:2000, 1:1000 и 1:500 м. Главным управлением геодезии и картографии при Совете Министров СССР 3 октября 1979 г.); - ГОСТ 28394-2012 «Топографическая съемка, планы и планы» - Инструкция по расчету земельного обоснования в случае ситуации, в результате с применением геодезических спутниковых систем ГЛОНАСС и GPS- ГЛОНАСС (ОНПА)-02-262-02 (с учетом изменений) Федеральной службы геодезии и картографии РФ от 18 января 2002 г. N 3-пр); - Генеральный план г. Канск; - Правила землепользования и застройки г. Канск; - Местные нормативы градостроительного проектирования г. Канск; - Постановление Правительства Красноярского края от 04.04.2017 № 185-п «Об утверждении правил зон охраны объектов культурного наследия регионального значения, расположенных в городе Канск, включая информационный листок и требований к градостроительным регламентам в

16

11. Выпущенные топографические работы в масштабе 1:500,	Топографические работы должны быть выполнены в местной системе координат и в цифровой системе координат в электронном виде. Проведение топографической съемки на планируемой территории многоквартирными жилыми домами в масштабе 1:500 (приложение № 1 к техническому заданию).
12. Период передачи документации	Материалы по выполненным работам передаются Заказчику с сопроводительными письмом по АКТ приема-передачи выполненных работ. По предоставленным материалам работ Заказчик готовит заключение о соответствии разработанной документации требованиям Градостроительного законодательства и настоящему Техническому заданию. При отсутствии замечаний Заказчик анализирует и передает подлиннику Акт приема-передачи в течение 15 (пятнадцати) рабочих дней с момента получения Акт приема-передачи и результаты работ, указанного Технического задания. Поддержка вправе дублировать материалы работы по этапам и сдать Заказчику их результат в порядке, установленном местными Договорами.
13. Требования по сроку гарантии качества	Гарантийный срок на выполненные работы (их результат) составляет 24 (двадцать четыре) месяца с даты подписания Заказчиком Акта выполненных работ (дата приема-передачи выполненных работ). Результат выполненных работ должен в течение гарантийного срока соответствовать условиям контракта и качеству выполненных работ. Гарантия качества предоставляется по всем объемам выполненных работ. В случае обнаружения несоответствия результатам выполненных работ в период гарантийного срока, Поддержка, в течение 10 (десяти) дней уведомляет Заказчика, проводит необходимые дополнительные работы за свой счет или возмещает Заказчику расходы на устранение этих несоответствий. Гарантийный срок в этом случае соответственно продлевается на период устранения дефектов.
14. Документация по межеванию территории, подготовленная для дублирования	Предоставляется в 1 экз. на бумажном носителе, в 1 экз. на DVD -диск
15. Требования к электронной и графической частям	Текстовая часть: Сведения в электронном виде в формате Microsoft Word и Adobe Acrobat и в форматированном виде. Графическая часть (в электронном и печатном виде): Графический материал в печатном виде и в электронном виде в формате PDF, Adobe Acrobat, векторные форматы pdf/ai/ai в электронном формате. Системы координат местная. Ссылки архивных данных в формате XML.
Количество экземпляров	1 (один) экземпляр документации на бумажном носителе. 1 (один) экземпляр документации в электронном виде.

Приложение № 1
к техническому заданию
муниципального контракта
№1119/00000072/000108

Список многоквартирных жилых домов.

№ п/п	Адрес МКД	Назначение в соответствии с назначением	Эт. или на проект	Помещение
1	ул. Агросовская, д. 140	ж.	Ж-1	многоэтажный дом
2	пр. Молодежный, д. 12	ж.	Ж-2	многоэтажный дом
3	ул. Гадриловский, д. 90	ж.	Ж-1	многоэтажный дом
4	пер. 1-й Луговой, д. 2	ж.	Ж-1	многоэтажный дом
5	ул. 2-й Нагорный, д. 33	ж.	Ж-2	многоэтажный дом
6	ул. 2-й Нагорный, д. 24	ж.	Ж-2	многоэтажный дом
7	мкр. Юго-Западный, д. 1	ж.	Ж-3	5-ти этажный дом
8	мкр. Юго-Западный, д. 4	ж.	Ж-3	5-ти этажный дом
9	ул. Шобалин, д. 57	ж.	Ж-3	5-ти этажный дом
10	ул. Шобалин, д. 39	ж.	Ж-3	5-ти этажный дом
11	ул. Шобалин, д. 61	ж.	Ж-3	5-ти этажный дом
12	ул. Ангарская, д. 8	ж.	Ж-3	5-ти этажный дом
13	ул. Ангарская, д. 12	ж.	Ж-3	5-ти этажный дом
14	прос. Металлургов, д. 21	ж.	Ж-3	5-ти этажный дом
15	прос. Металлургов, д. 27	ж.	Ж-3	5-ти этажный дом
16	мкр. МКК, д. 18	ж.	Ж-3	5-ти этажный дом
17	ул. Краснодонецкая, д. 94	ж.	Ж-3	5-ти этажный дом
18	ул. Крестынский, д. 18	ж.	Ж-3	5-ти этажный дом
19	ул. 40 лет Октября, д. 201	ж.	Ж-3	5-ти этажный дом
20	ул. 40 лет Октября, д. 171	ж.	Ж-3	4-х этажный дом
21	ул. 40 лет Октября, д. 159	ж.	Ж-3	4-х этажный дом
22	ул. 40 лет Октября, д. 150	ж.	Ж-3	4-х этажный дом
23	мкр. Советский, д. 1	ж.	Ж-4	5-ти этажный дом



ИЗВЕЩЕНИЕ

О возможности предоставления гражданам земельного участка из земель населенных пунктов в аренду для индивидуального жилищного строительства в соответствии со ст. 39.6, абз. 1, п. 5 ст. 39.18 Земельного кодекса Российской Федерации, Постановления Правительства Российской Федерации от 09.04.2022 № 629 «Об особенностях регулирования земельных отношений в Российской Федерации в 2022 году»:

№№ пп	Адрес или адресный ориентир	Площадь земельного участка	Кадастровый номер	Функциональная зона	Разрешенное использование	Примечание
1	Российская Федерация, Красноярский край, городской округ город Канск, г. Канск, пер. Тарайский, з/у 25	1280	24:51:0203149:1812	Ж-1 зона Застройки индивидуальными жилыми домами	Для индивидуального жилищного строительства	-----

В течение семи дней соответственно со дня опубликования и размещения извещения граждане имеют права подавать заявления о намерении участвовать в аукционе по продаже такого земельного участка или аукционе на право заключения договора аренды такого земельного участка.

Адрес подачи заявления: г. Канск, мкр. 4-й Центральный, 22, каб. 4. Управление градостроительства администрации г. Канска. Приемные дни: понедельник, вторник с 08.00 до 12.00.

Способ подачи: письменно на приеме, почтовым отправлением, либо через Краевое государственное бюджетное учреждение «Многофункциональный центр предоставления государственных и муниципальных услуг».

Дата окончания приема заявлений – 28.12.2022.

Адрес и время приема граждан для ознакомления со схемой расположения земельного участка: г. Канск, мкр. 4-й Центральный, 22, каб. 4. Управление градостроительства администрации г. Канска. Приемные дни: понедельник, вторник с 08.00 до 12.00.