



Российская Федерация
Администрация города Канска
Красноярского края
ПОСТАНОВЛЕНИЕ

30.12.2021

№ 1235

О Благодарственном письме, Почетной грамоте администрации города Канска

В соответствии со статьей 11 Закона Красноярского края от 24.04.2008 № 5-1565 "Об особенностях правового регулирования муниципальной службы в Красноярском крае", статьями 30, 35 Устава города Канска ПОСТАНОВЛЯЮ:

1. Утвердить Положение о Благодарственном письме администрации города Канска согласно приложению № 1 к настоящему постановлению.
2. Утвердить Положение о Почетной грамоте администрации города Канска согласно приложению № 2 к настоящему постановлению.
3. Признать утратившими силу постановление администрации города Канска от 04.03.2020 № 206 «О Благодарственном письме, Почетной грамоте администрации города Канска».
4. Контроль за исполнением настоящего постановления возложить на заместителя главы города Канска по общим вопросам С.В. Обверткину.
5. Ведущему специалисту отдела культуры администрации города Канска (Н.А. Нестеровой) разместить настоящее постановление в газете «Канский вестник» и на сайте администрации города Канска в информационно-телекоммуникационной сети «Интернет».
6. Постановление вступает в силу со дня опубликования.

Глава города Канска

А.М. Береснев

УТВЕРЖДЕНО
Приложение № 1
Постановление № 1235
от 30.12.2021г.

**ПОЛОЖЕНИЕ
О БЛАГОДАРСТВЕННОМ ПИСЬМЕ
АДМИНИСТРАЦИИ ГОРОДА КАНСКА**

1. Благодарственное письмо администрации города Канска Красноярского края является поощрение за заслуги в повышении экономического, культурного потенциала города, в улучшении условий жизни населения, в области развития производства, образования, здравоохранения, социальной защиты населения, искусства, культуры, обслуживания населения, эффективной деятельности по развитию местного самоуправления, осуществления мер по обеспечению законности, прав и свобод граждан и других областях деятельности.

2. Поощряются Благодарственным письмом администрации города Канска Красноярского края граждане, муниципальные служащие администрации города Канска и ее функциональных подразделений, своим трудом либо иной деятельностью заслужившим широкую известность в городе и благодаря личному вкладу в осуществление политики государства в одной из сфер, упомянутых в [пункте 1](#) настоящего Положения.

3. Поощрение Благодарственным письмом администрации города Канска Красноярского края производится распоряжением администрации города Канска на бланке соответствующего вида «Благодарственное письмо администрации города Канска Красноярского края» по представлению руководителей трудовых коллективов предприятий, организаций и учреждений, функциональных подразделений администрации города Канска, заместителей главы города Канска, отделов администрации города Канска по соответствующим сферам деятельности, органов местного самоуправления.

4. При внесении предложений о поощрении в администрацию города Канска направляются следующие документы:
– ходатайство руководителей, упомянутых в [пункте 3](#) настоящего Положения. Ходатайство о направлении Благодарственного письма вносится не менее чем за 30 календарных дней до планируемой даты поощрения. В ходатайство включаются имеющиеся сведения о производственных и иных достижениях лиц, представляемых к поощрению, согласно приложению № 1 к настоящему Положению.

– список лиц, представляемых к поощрению Благодарственным письмом администрации города Канска, согласно приложению № 2 к настоящему Положению.

5. Отдел Организационной работы, делопроизводства, кадров и муниципальной службы администрации города Канска рассматривает представленные в соответствии с пунктами 2 – 4 настоящего Положения документы, а именно:

– основания представления к поощрению с учетом настоящего Положения;

– возвращают материалы, представленные с нарушением порядка, установленного пунктами 2–4 настоящего Положения.

6. После рассмотрения представленных для поощрения документов на предмет их соответствия пунктам 2 – 4 Положения издается распоряжение администрации города Канска о поощрении, копия которого вручается поощренному вместе с наградным бланком.

7. Специалист первой категории отдела организационной работы делопроизводства, кадров и муниципальной службы администрации города Канска организует учет граждан, поощренных Благодарственным письмом администрации города Канска.

8. Вручение Благодарственного письма администрации города Канска производится в торжественной обстановке главой города Канска или заместителями главы города, руководителями функциональных подразделений администрации города Канска, руководителями трудовых коллективов, предприятий, организаций и учреждений, органов местного самоуправления по поручению главы города Канска.

9. Повторное направление Благодарственного письма администрации города Канска за новые заслуги возможно не ранее чем через два года после предыдущего поощрения Благодарственным письмом администрации города Канска.

УТВЕРЖДЕНО
Приложение № 2
Постановление № 1235
от 30.12.2021г.

**ПОЛОЖЕНИЕ
О ПОЧЕТНОЙ ГРАМОТЕ АДМИНИСТРАЦИИ ГОРОДА КАНСКА**

1. Почетная грамота администрации города Канска является поощрением за заслуги в повышении экономического, культурного потенциала города, в улучшении условий жизни населения, в области развития производства, образования, здравоохранения, социальной защиты населения, искусства, культуры, обслуживания населения, эффективной деятельности исполнительной власти, развития местного самоуправления, осуществления мер по обеспечению законности, прав и свобод граждан и других областях деятельности.

2. Почетной грамотой администрации города Канска награждаются граждане, муниципальные служащие администрации города Канска и ее функциональных подразделений своим трудом либо иной деятельностью заслужившие широкую известность в городе и благодаря личному вкладу в осуществление политики государства в одной из сфер, упомянутых в [пункте 1](#) настоящего Положения.

3. Ходатайство о награждении Почетной грамотой администрации города Канска могут вносить на рассмотрение главе города Канска заместители главы города Канска по соответствующим сферам деятельности, руководители функциональных подразделений администрации города, руководители трудовых коллективов, предприятий, организаций и учреждений, органы местного самоуправления.

4. При внесении предложений о награждении в администрацию города Канска направляются следующие документы:
– ходатайство руководителей, упомянутых в [пункте 3](#) настоящего Положения. Ходатайство о направлении Почетной грамотой администрации города Канска вносится не менее чем за 10 дней до планируемой даты награждения, согласно приложению № 1 к настоящему Положению.

– характеристика заслуг и достижений граждан, сведения о производственных и иных достижениях лиц, представляемых к награждению, согласно приложению № 2 к настоящему Положению.

5. Администрация города Канска издает распоряжение о награждении граждан Почетной грамотой администрации города Канска на наградном бланке соответствующего вида «Почетная грамота администрации города Канска».

6. Отдел организационной работы, делопроизводства, кадров и муниципальной службы администрации города Канска, рассматривают представленные в соответствии с пунктами 2 – 4 настоящего Положения документы, а именно:

- рассматривают основания представления к награждению с учетом настоящего Положения;
- готовят проекты распоряжений о награждении, производят соответствующие согласования;
- возвращают материалы, представленные с нарушением порядка, установленного пунктами 2 – 4 настоящего Положения.

7. После рассмотрения представленных для награждения документов на предмет их соответствия пунктам 2 – 4 Положения издается распоряжение администрации города Канска о награждении, копия которого вручается награжденному вместе с наградным бланком.

8. Специалист первой категории отдела организационной работы, делопроизводства, кадров и муниципальной службы администрации города Канска ведет учет граждан, награжденных Почетной грамотой администрации города Канска.

9. Вручение Почетной грамоты администрации города Канска производится в торжественной обстановке главой города Канска или заместителями главы города, руководителями функциональных подразделений администрации города Канска, руководителями трудовых коллективов, предприятий, организаций и учреждений, органов местного самоуправления по поручению главы города Канска.

10. Почетной грамотой администрации города Канска награждаются после поощрения Благодарственным письмом администрации города Канска, но не ранее, чем через три года после такого поощрения. Повторное награждение Почетной грамотой за новые заслуги возможно не ранее чем через три года после предыдущего награждения.

Приложение № 1
к Положению о Благодарственном письме
Администрации города Канска

**Ходатайство представляемого к поощрению
Благодарственным письмом администрации города Канска**

Фамилия, имя, отчество _____

Должность, место работы _____

Дата рождения _____

Общий стаж работы _____ Стаж работы в отрасли _____

Стаж работы в коллективе _____

Поощрение Благодарственным письмом администрации города Канска _____
(дата).

Сведения о производственных и иных достижениях представляемого к награждению с указанием конкретных заслуг:

М.П. _____
(подпись) (фамилия и инициалы)

Приложение № 2
к Положению о Благодарственном письме
Администрации города Канска

**СПИСОК
лиц, представляемых к поощрению Благодарственным письмом
администрации города Канска**

№ п/п	Фамилия, имя, отчество	Должность	Полное наименование организации	Примечание

М.П. _____
(подпись) (фамилия и инициалы)

Приложение № 1
к Положению о Почетной грамоте
Администрации города Канска

**Ходатайство представляемого к награждению
Почетной грамотой администрации города Канска**

Фамилия, имя, отчество _____

Должность, место работы _____

Дата рождения _____

Общий стаж работы _____ Стаж работы в отрасли _____

Стаж работы в коллективе _____

Награждение Почетной грамотой администрации города Канска _____
(дата).

Сведения о производственных и иных достижениях представляемого к награждению с указанием конкретных заслуг:

М.П. _____
(подпись) (фамилия и инициалы)

Приложение № 2
к Положению о Почетной грамоте
Администрации города Канска

**СПИСОК
лиц, представляемых к награждению Почетной грамотой
администрации города Канска**

№ п/п	Фамилия, имя, отчество	Должность	Полное наименование организации	Примечание

М.П. _____
(подпись) (фамилия и инициалы)



Российская Федерация
Администрация города Канска
Красноярского края
ПОСТАНОВЛЕНИЕ

10.01.2022

№ 01

О внесении изменений в постановление администрации г. Канска от 24.10.2013 № 1509

В соответствии с Трудовым кодексом Российской Федерации, Федеральным законом от 06.10.2003 № 131-ФЗ «Об общих принципах организации местного самоуправления в Российской Федерации», Решением Канского городского Совета депутатов от 25.09.2013 № 52-274 «О Положении о системах оплаты труда работников муниципальных учреждений города Канска», руководствуясь статьями 30, 35 Устава города Канска, ПОСТАНОВЛЯЮ:

1. Внести в постановление администрации г. Канска от 24.10.2013 № 1509 «О Примерном положении об оплате труда работников органов местного самоуправления города Канска и их функциональных подразделений по должностям, не отнесенным к муниципальным должностям и должностям муниципальной службы» следующие изменения:

1.1. В Примерном положении об оплате труда работников органов местного самоуправления города Канска и их функциональных подразделений по должностям, не отнесенным к муниципальным должностям и должностям муниципальной службы:

в подпункте 4.5.2 пункта 4.5 раздела 4:

в абзаце втором слова «до 265%» заменить словами «до 330%»;

в абзаце третьем слова «до 170%» заменить словами «до 250%»;

в абзаце четвертом слова «до 100%» заменить словами «до 180%».

2. Ведущему специалисту Отдела культуры администрации г. Канска Н.А. Нестеровой опубликовать настоящее постановление в официальном печатном издании «Канский вестник» и разместить на официальном сайте администрации города Канска в сети Интернет.

3. Контроль за исполнением настоящего постановления возложить на заместителя главы города по экономике и финансам Е.Н. Лифанскую.

4. Постановление вступает в силу со дня его официального опубликования и распространяется на правоотношения, возникшие с 01.01.2022.

Глава города Канска

А.М. Береснев

ИЗВЕЩЕНИЕ О ПРОВЕДЕНИИ СОБРАНИЯ О СОГЛАСОВАНИИ МЕСТОПОЛОЖЕНИЯ ГРАНИЦЫ ЗЕМЕЛЬНОГО УЧАСТКА

Кадастровым инженером Лапа Татьяной Владимировной; 663600, Россия, Красноярский край, Канск, мкр. Юго-Западный, д. 5, кв. 27; tanchalapa@mail.ru; т. 8-913-520-70-18; № квалификационного аттестата: 24-12-579; в отношении земельного участка с кадастровым номером 24:51:0204220:1366, расположенного по адресу: Красноярский край, г. Канск, с/о «Южный-2» выполняются кадастровые работы по уточнению местоположения границы земельного участка.

Заказчиком кадастровых работ является Созоновская Мария Николаевна, Красноярский край, г. Канск, ул. Эйдемана, д.20/1, кв. 8; т. 8-913-033-22-64

Собрание заинтересованных лиц по поводу согласования местоположения границ состоится по адресу: Красноярский край, г. Канск, мкр. Северный, д. 21

« 15 » февраля 2022 г. В 13 часов 00 минут.

С проектом межевого плана земельного участка можно ознакомиться по адресу: Красноярский край, г. Канск, мкр. Северный, д. 21

Возражения по проекту межевого плана и требования о проведении согласования местоположения границ земельных участков на местности принимаются с « 12 » января 2022г. по « 14 » февраля 2022 г. по адресу: Красноярский край, г. Канск, мкр. Северный, д. 21

Смежный земельный участок, с правообладателем которого требуется согласовать местоположение границы: 24:51:0204220:1367, Красноярский край, г. Канск, с/о «Южный-2». При проведении согласования местоположения границ при себе необходимо иметь документ, удостоверяющий личность, а также документы о правах на земельный участок.

ИЗВЕЩЕНИЕ О ПРОВЕДЕНИИ СОБРАНИЯ О СОГЛАСОВАНИИ МЕСТОПОЛОЖЕНИЯ ГРАНИЦЫ ЗЕМЕЛЬНОГО УЧАСТКА

Кадастровым инженером Лапа Татьяной Владимировной; 663600, Россия, Красноярский край, Канск, мкр. Юго-Западный, д. 5, кв. 27; tanchalapa@mail.ru; т. 8-913-520-70-18; № квалификационного аттестата: 24-12-579; в отношении земельного участка с кадастровым номером 24:51:0203077:38, расположенного по адресу: Красноярский край, г. Канск, пер. Крайний, д.23 выполняются кадастровые работы по уточнению местоположения границы земельного участка.

Заказчиком кадастровых работ является Деньчиков Анатолий Владимирович, Красноярский край, г. Канск, пер. Крайний, д.23; т. 8-913-179-29-06

Собрание заинтересованных лиц по поводу согласования местоположения границ состоится по адресу: Красноярский край, г. Канск, мкр. Северный, д. 21

« 15 » февраля 2022 г. В 13 часов 00 минут.

С проектом межевого плана земельного участка можно ознакомиться по адресу: Красноярский край, г. Канск, мкр. Северный, д. 21

Возражения по проекту межевого плана и требования о проведении согласования местоположения границ земельных участков на местности принимаются с « 12 » января 2022г. по « 14 » февраля 2022 г. по адресу: Красноярский край, г. Канск, мкр. Северный, д. 21

Смежные земельные участки, с правообладателями которых требуется согласовать местоположение границ: 24:51:0203077:5, Красноярский край, г. Канск, пер. Крайний, д.21 и 24:51:0203077:72, Красноярский край, г. Канск, ул. Молодости, д.22. При проведении согласования местоположения границ при себе необходимо иметь документ, удостоверяющий личность, а также документы о правах на земельный участок.



Российская Федерация
Администрация города Канска
Красноярского края
ПОСТАНОВЛЕНИЕ

11.01.2022

№ 02

Об утверждении проектов межевания территорий под многоквартирными жилыми домами.

В соответствии со ст. 5.1, ст.ст. 45, 46 Градостроительного кодекса Российской Федерации, на основании заключения от 28.11.2021 о результатах публичных слушаний по проектам межевания территорий, руководствуясь ст. 30 Устава города Канска, ПОСТАНОВЛЯЮ:

1. Утвердить проекты межевания территорий под многоквартирными жилыми домами, расположенными по адресам:

- ул. Горького, д.40, ул. 30 лет ВЛКСМ, д.43 (проект шифр 20.024-02.2.35-ПМ);

- ул. Московская, д.86 (проект шифр 20.024-02.2.53-ПМ);

- ул. Московская, д.53 (проект шифр 20.024-02.2.47-ПМ);

- ул. Урицкого, д.1 (проект шифр 20.024-02.2.46-ПМ);

- ул. Парижской Коммуны, д.60 (проект шифр 20.024-02.2.42-ПМ);

- ул. Каландарашвили, д.45 (проект шифр 20.024-02.2.40-ПМ);

- ул. Пролетарская, д.20 (проект шифр 20.024-02.2.31-ПМ);

- ул. Энергетиков, д.7, д.9 (проект шифр 20.024-02.2.28-ПМ);

- мкр. Северо-Западный, д.64/1, д.64/2 (проект шифр 20.024-02.1.1-ПМ);

- ул. Куйбышева, д.18, д.20, д. 22, ул. Ангарская, д.10 (проект шифр 20.024-02.2.11-ПМ);

- ул. Цимлянская, д.1, д.3, ул. 40 лет Октября, д.35, д.37, д.37/1, д.41, д.41/1, д.43, д.45, ул. Ангарская, д.20/1, д.22 (проект шифр 20.024-02.2.9-ПМ);

- мкр. Северо-Западный, д.24, д.25, д.31, д.34, д.35а, д.39, д.40, д.41, д.42, д.43, д.44, д.53 (проект шифр 20.024-02.2.2-ПМ);

- ул. Муромская, д.6, ул. 40 лет Октября, д.51, д.53, д.55 (проект шифр 20.024-02.2.4-ПМ);

- ул. 40 лет Октября, д.83 (проект шифр 20.024-02.1.2-ПМ);
- ул. 40 лет Октября, д.54А, д. 56А (проект шифр 20.024-02.1.3-ПМ);
- пер. Индустриальный, д.2/1, д.10, пер. Панельный, д.1, д.3, ул. 40 лет Октября, д.64 (проект шифр 20.024-02.2.8-ПМ);
- пос. Ремзавода, д.5, д.6, д.22, д.23, д.24, д.25 (проект шифр 20.024-02.2.7-ПМ);
- ул. Земледелия, д.83 (проект шифр 59/1-10-21-ПМ).

2. Управлению градостроительства администрации г. Канска в течение 7-ми рабочих дней со дня принятия решения об утверждении проектов межевания территорий под многоквартирными жилыми домами обеспечить:

- размещение проектов межевания территорий под многоквартирными жилыми домами, расположенными по адресам: Красноярский край, г. Канск, ул. Горького, д.40, ул. 30 лет ВЛКСМ, д.43, ул. Московская, д.86, ул. Московская, д.53, ул. Урицкого, д.1, ул. Парижской Коммуны, д.60, ул. Каландарашвили, д.45, ул. Пролетарская, д.20, ул. Энергетиков, д.7, д.9, мкр. Северо-Западный, д.64/1, д.64/2, ул. Куйбышева, д.18, д.20, д. 22, ул. Ангарская, д.10, ул. Цимлянская, д.1, д.3, ул. 40 лет Октября, д.35, д.37, д.37/1, д.41, д.41/1, д.43, д.45, ул. Ангарская, д.20/1, д.22, мкр. Северо-Западный, д.24, д.25, д.31, д.34, д.35а, д.39, д.40, д.41, д.42, д.43, д.44, д.53, ул. Муромская, д.6, ул. 40 лет Октября, д.51, д.53, д.55, ул. 40 лет Октября, д.83, ул. 40 лет Октября, д.54А, д. 56А, пер. Индустриальный, д.2/1, д.10, пер. Панельный, д.1, д.3, ул. 40 лет Октября, д.64, пос. Ремзавода, д.5, д.6, д.22, д.23, д.24, д.25, ул. Земледелия, д.83, на официальном сайте администрации города Канска в сети Интернет.

3. Ведущему специалисту отдела культуры администрации г. Канска (Нестеровой Н.А.) со дня принятия решения об утверждении проектов межевания территорий под многоквартирными жилыми домами разместить настоящее постановление на официальном сайте администрации города Канска «www.kansk-adm.ru» в сети Интернет и опубликовать настоящее постановление и проекты межевания территорий под многоквартирными жилыми домами в периодическом печатном издании «Канский вестник».

4. Контроль за исполнением настоящего постановления возложить на Управление градостроительства администрации г. Канска.

5. Постановление вступает в силу со дня официального опубликования.

Глава города Канска

А.М. Береснев

Областное государственное учреждение «ИНТЕКАРТ»
Сайт: www.intekart.ru
Улицы: Управление градостроительства администрации г. Канска

ПРОЕКТ МЕЖЕВАНИЯ ТЕРРИТОРИИ

Объект: Выполнение работ по разработке проекта межевания территории под многоквартирными жилыми домами, расположенными по адресу: ул. Горького, д. 40, ул. 30 лет ВЛКСМ, д. 43

20.024-02.1.3-ПМ

Лист 1 Графическая часть проекта межевания территории

Лист 2 Плановая часть проекта межевания территории

Лист 3 Плановая часть проекта межевания территории

Лист 4 Плановая часть проекта межевания территории

Скачать PDF

Областное государственное учреждение «ИНТЕКАРТ»
Сайт: www.intekart.ru
Улицы: Управление градостроительства администрации г. Канска

ПРОЕКТ МЕЖЕВАНИЯ ТЕРРИТОРИИ

Объект: Выполнение работ по разработке проекта межевания территории под многоквартирными жилыми домами, расположенными по адресу: ул. Горького, д. 40, ул. 30 лет ВЛКСМ, д. 43

20.024-02.1.3-ПМ

Лист 1 Графическая часть проекта межевания территории

Лист 2 Плановая часть проекта межевания территории

Лист 3 Плановая часть проекта межевания территории

Лист 4 Плановая часть проекта межевания территории

Скачать PDF

Областное государственное учреждение «ИНТЕКАРТ»
Сайт: www.intekart.ru
Улицы: Управление градостроительства администрации г. Канска

Лист 1 Графическая часть

№	Наименование	Кол-во
1	Лист 1 Графическая часть проекта межевания территории	1

Скачать PDF

Областное государственное учреждение «ИНТЕКАРТ»
Сайт: www.intekart.ru
Улицы: Управление градостроительства администрации г. Канска

Лист 2 Плановая часть проекта межевания территории

Планы, в которых в границах объектов земельных участков, в том числе земельных участков по адресу: ...

Скачать PDF

Областное государственное учреждение «ИНТЕКАРТ»
Сайт: www.intekart.ru
Улицы: Управление градостроительства администрации г. Канска

Лист 3 Плановая часть проекта межевания территории

Планы, в которых в границах объектов земельных участков, в том числе земельных участков по адресу: ...

Скачать PDF

Областное государственное учреждение «ИНТЕКАРТ»
Сайт: www.intekart.ru
Улицы: Управление градостроительства администрации г. Канска

Лист 4 Плановая часть проекта межевания территории

Планы, в которых в границах объектов земельных участков, в том числе земельных участков по адресу: ...

№	Объект	Код	Площадь
1	Земельный участок	0101/001/001/001	1000.00
2	Земельный участок	0101/001/001/002	1000.00

Скачать PDF

Областное государственное учреждение «ИНТЕКАРТ»
Сайт: www.intekart.ru
Улицы: Управление градостроительства администрации г. Канска

Лист 5 Плановая часть проекта межевания территории

Планы, в которых в границах объектов земельных участков, в том числе земельных участков по адресу: ...

№	Объект	Код	Площадь
1	Земельный участок	0101/001/001/003	1000.00
2	Земельный участок	0101/001/001/004	1000.00

Скачать PDF

Областное государственное учреждение «ИНТЕКАРТ»
Сайт: www.intekart.ru
Улицы: Управление градостроительства администрации г. Канска

Лист 6 Плановая часть проекта межевания территории

Планы, в которых в границах объектов земельных участков, в том числе земельных участков по адресу: ...

№	Объект	Код	Площадь
1	Земельный участок	0101/001/001/005	1000.00
2	Земельный участок	0101/001/001/006	1000.00

Скачать PDF

Областное государственное учреждение «ИНТЕКАРТ»
Сайт: www.intekart.ru
Улицы: Управление градостроительства администрации г. Канска

Лист 7 Плановая часть проекта межевания территории

Планы, в которых в границах объектов земельных участков, в том числе земельных участков по адресу: ...

№	Объект	Код	Площадь
1	Земельный участок	0101/001/001/007	1000.00
2	Земельный участок	0101/001/001/008	1000.00

Скачать PDF

Областная государственная организация «ИНТЕРКАРТ»
 191014, г. Канск, ул. Советская, 115, к. 1
 191014, г. Канск, ул. Советская, 115, к. 1
 191014, г. Канск, ул. Советская, 115, к. 1

Цели проекта: В Систематический графический проект проекта межевания территории и Градостроительный проект в градостроительстве Административной территории Канска Красноярского края

Директор ООО «Интеркарт»
 Александр Александрович
 Александров

Уполномоченный
 Александр Александрович
 Александров

Исполнительный директор
 Александр Александрович
 Александров

Исполнительный директор
 Александр Александрович
 Александров

Исполнительный директор
 Александр Александрович
 Александров

Областная государственная организация «ИНТЕРКАРТ»
 191014, г. Канск, ул. Советская, 115, к. 1
 191014, г. Канск, ул. Советская, 115, к. 1
 191014, г. Канск, ул. Советская, 115, к. 1

Цели проекта: Уточнение графической и документальной информации в Канске Красноярского края

ПРОЕКТ МЕЖЕВАНИЯ ТЕРРИТОРИИ

Объект: Выполнение работ по разработке проекта межевания территории (ПМТ) земельного участка (ЗУ) «земельный участок, расположенный по адресу: ул. Шереметьевская, д. 68»

20.024-02.2.42-НМ

Работы I Этап: выполнение работ по уточнению информации
 Работы II Этап: выполнение работ по уточнению информации
 Работы III Этап: выполнение работ по уточнению информации
 Работы IV Этап: выполнение работ по уточнению информации

Исполнительный директор
 Александр Александрович
 Александров

Областная государственная организация «ИНТЕРКАРТ»
 191014, г. Канск, ул. Советская, 115, к. 1
 191014, г. Канск, ул. Советская, 115, к. 1
 191014, г. Канск, ул. Советская, 115, к. 1

Цели проекта: Уточнение графической и документальной информации в Канске Красноярского края

ПРОЕКТ МЕЖЕВАНИЯ ТЕРРИТОРИИ

Объект: Выполнение работ по разработке проекта межевания территории (ПМТ) земельного участка (ЗУ) «земельный участок, расположенный по адресу: ул. Первой Магистраль, д. 68»

20.024-02.2.42-НМ

Работы I Этап: выполнение работ по уточнению информации
 Работы II Этап: выполнение работ по уточнению информации
 Работы III Этап: выполнение работ по уточнению информации
 Работы IV Этап: выполнение работ по уточнению информации

Исполнительный директор
 Александр Александрович
 Александров

СОСТАВ ВНЕШНЕГО АЛФАВИТА

Алфавит	Назначение
Проект межевания территории	

Работы I Графическая часть

№	Наименование	Масштаб
1	Этаж планировки территории, отражающий границы объектов, границы участка, границы смежных земельных участков. М 1:500 (3/3.1)	1:500




Таблица 2 Составная часть проекта межевания территории

Содержание:
 1) Проект межевания территории земельного участка, в том числе земельный кадастровый документ.
 2) Плановый и ситуационный планы земельного участка, которые будут являться основой для разработки проекта межевания территории.
 3) План межевания земельного участка.
 4) Проект межевания земельного участка, который будет являться основой для разработки проекта межевания территории.
 5) Справка и графический материал, в котором отражены результаты работ по уточнению информации.
 6) Справка и графический материал, в котором отражены результаты работ по уточнению информации.

1) Проект межевания территории земельного участка, в том числе земельный кадастровый документ.

№	Решение	Содержание	Масштаб
1	101	Проект межевания земельного участка, который будет являться основой для разработки проекта межевания территории.	1:500

Составная часть проекта межевания территории в МСЗ: 1:500

Объемный кадастровый документ	№	Г
1	101/1/01	101/1/01
2	101/1/02	101/1/02
3	101/1/03	101/1/03
4	101/1/04	101/1/04
5	101/1/05	101/1/05
6	101/1/06	101/1/06
7	101/1/07	101/1/07

2) Проект межевания территории земельного участка, в том числе земельный кадастровый документ.

№	Решение	Содержание	Масштаб
1	101	Проект межевания земельного участка, который будет являться основой для разработки проекта межевания территории.	1:500

Составная часть проекта межевания территории в МСЗ: 1:500

Объемный кадастровый документ	№	Г
1	101/1/01	101/1/01
2	101/1/02	101/1/02
3	101/1/03	101/1/03
4	101/1/04	101/1/04
5	101/1/05	101/1/05
6	101/1/06	101/1/06
7	101/1/07	101/1/07

3) Справка и графический материал, в котором отражены результаты работ по уточнению информации.

Объемный кадастровый документ	№	Г
1	101/1/01	101/1/01
2	101/1/02	101/1/02
3	101/1/03	101/1/03
4	101/1/04	101/1/04
5	101/1/05	101/1/05
6	101/1/06	101/1/06
7	101/1/07	101/1/07

Место для вставки текста закона, постановления или постановления Правительства Республики Беларусь

Table with 4 columns: No., Date, Name of the act, and Page. It lists various legislative acts and their corresponding page numbers.

Место для вставки текста закона, постановления или постановления Правительства Республики Беларусь

Official document header for the Ministry of Internal Affairs of the Republic of Belarus. It includes the title 'Принятые в Верховном суде, министерстве внутренних дел Республики Беларусь постановления', the coat of arms, and the name of the Minister of Internal Affairs, G. G. Shcherbina.

Место для вставки текста закона, постановления или постановления Правительства Республики Беларусь

Text of a legislative act, starting with 'В соответствии со ст. 14 Конституции Республики Беларусь...' and detailing provisions related to the Ministry of Internal Affairs.

Место для вставки текста закона, постановления или постановления Правительства Республики Беларусь

Text of a legislative act, starting with 'В соответствии со ст. 14 Конституции Республики Беларусь...' and detailing provisions related to the Ministry of Internal Affairs.

Место для вставки текста закона, постановления или постановления Правительства Республики Беларусь

Text of a legislative act, starting with 'В соответствии со ст. 14 Конституции Республики Беларусь...' and detailing provisions related to the Ministry of Internal Affairs.

Место для вставки текста закона, постановления или постановления Правительства Республики Беларусь

Text of a legislative act, starting with 'В соответствии со ст. 14 Конституции Республики Беларусь...' and detailing provisions related to the Ministry of Internal Affairs.

Место для вставки текста закона, постановления или постановления Правительства Республики Беларусь

Text of a legislative act, starting with 'В соответствии со ст. 14 Конституции Республики Беларусь...' and detailing provisions related to the Ministry of Internal Affairs.

Место для вставки текста закона, постановления или постановления Правительства Республики Беларусь

Official document header for the Ministry of Internal Affairs of the Republic of Belarus. It includes the title 'Принятые в Верховном суде, министерстве внутренних дел Республики Беларусь постановления', the coat of arms, and the name of the Minister of Internal Affairs, G. G. Shcherbina.

Место для вставки текста закона, постановления или постановления Правительства Республики Беларусь

Text of a legislative act, starting with 'В соответствии со ст. 14 Конституции Республики Беларусь...' and detailing provisions related to the Ministry of Internal Affairs.

Актуальная редакция в редакции газеты «Канский вестник» от 12.01.2022 г. № 260

Table with 2 columns: No. and Name of the law/post. Includes items like 'Закон Республики Алтай от 14.01.2022 № 10-ЗС'.

www.akant.gov.ru

Актуальная редакция в редакции газеты «Канский вестник» от 12.01.2022 г. № 260

Дирекция по развитию туризма, культуры и спорта Республики Алтай

Дирекция по развитию туризма, культуры и спорта Республики Алтай. Контактная информация: телефон, факс, сайт.

В целях развития туризма и культуры Республики Алтай... (Text describing the directorate's goals and functions).

www.akant.gov.ru

Актуальная редакция в редакции газеты «Канский вестник» от 12.01.2022 г. № 260

Закон Республики Алтай от 14.01.2022 № 10-ЗС. Текст закона о внесении изменений в закон Республики Алтай от 14.01.2022 № 10-ЗС.

www.akant.gov.ru

Актуальная редакция в редакции газеты «Канский вестник» от 12.01.2022 г. № 260

Table with 2 columns: No. and Name of the law/post. Includes items like 'Закон Республики Алтай от 14.01.2022 № 10-ЗС'.

www.akant.gov.ru

Актуальная редакция в редакции газеты «Канский вестник» от 12.01.2022 г. № 260

Закон Республики Алтай от 14.01.2022 № 10-ЗС. Текст закона о внесении изменений в закон Республики Алтай от 14.01.2022 № 10-ЗС.

www.akant.gov.ru

Актуальная редакция в редакции газеты «Канский вестник» от 12.01.2022 г. № 260

Закон Республики Алтай от 14.01.2022 № 10-ЗС. Текст закона о внесении изменений в закон Республики Алтай от 14.01.2022 № 10-ЗС.

www.akant.gov.ru

Актуальная редакция в редакции газеты «Канский вестник» от 12.01.2022 г. № 260

Table with 2 columns: No. and Name of the law/post. Includes items like 'Закон Республики Алтай от 14.01.2022 № 10-ЗС'.

www.akant.gov.ru

Актуальная редакция в редакции газеты «Канский вестник» от 12.01.2022 г. № 260

Закон Республики Алтай от 14.01.2022 № 10-ЗС. Текст закона о внесении изменений в закон Республики Алтай от 14.01.2022 № 10-ЗС.

www.akant.gov.ru

Актуальная редакция в редакции газеты «Канский вестник» от 12.01.2022 г. № 260

Закон Республики Алтай от 14.01.2022 № 10-ЗС. Текст закона о внесении изменений в закон Республики Алтай от 14.01.2022 № 10-ЗС.

www.akant.gov.ru

1 Перечень и описание объектов образования земельных участков, в том числе земельных участков на образовании

Table with 3 columns: № п/п, Типовой номер образуемых земельных участков, Назначение образуемых земельных участков, Площадь образуемых земельных участков, м²

Перечень земельных участков образования земельных участков в МКОУ «М»

Table with 3 columns: Объект образования земельного участка, №, Площадь, м²

Table with 3 columns: Объект образования земельного участка, №, Площадь, м²

1 Перечень и описание объектов образования земельных участков, которые будут образованы в границах образуемых земельных участков

2 Описание объектов, в отношении которых проводится процедура изъятия земельных участков

3 Вид разрешенного использования образуемых земельных участков

После выполнения работ по созданию объектов образования земельных участков в соответствии с проектом Проект землеустройства и землеустроительная схема, утвержденные решением Канского городского Совета депутатов от 11.03.2021 № 9-41

После выполнения работ по созданию объектов земельных участков

Table with 3 columns: № п/п, Типовой номер образуемых земельных участков, Вид разрешенного использования

4 Описание земельных участков, подлежащих изъятию для государственных нужд Республики Алтай

5 Описание объектов, в отношении которых проводится процедура изъятия земельных участков

6 Описание объектов, в отношении которых проводится процедура изъятия земельных участков

7 Описание объектов, в отношении которых проводится процедура изъятия земельных участков

8 Описание объектов, в отношении которых проводится процедура изъятия земельных участков

Table with 3 columns: Объект образования земельного участка, №, Площадь, м²

Раздел 2 Графическая часть задания на проектирование граница землеустроительной территории

СОДЕРЖАНИЕ

Table with 3 columns: № п/п, Наименование, № листа

1 Общие данные

2 Назначение

3 Проектная организация

4 Место (район) выполнения работ

5 Назначение объекта

6 Цель проекта

7 Краткое описание

8 Описание территории

9 Описание территории

10 Описание территории

11 Описание территории

12 Описание территории

13 Описание территории

14 Описание территории

15 Описание территории

16 Описание территории

17 Описание территории

18 Описание территории

19 Описание территории

20 Описание территории

2 Перечень объектов земельных участков

3 Перечень объектов земельных участков

4 Перечень объектов земельных участков

5 Перечень объектов земельных участков

6 Перечень объектов земельных участков

7 Перечень объектов земельных участков

8 Перечень объектов земельных участков

9 Перечень объектов земельных участков

10 Перечень объектов земельных участков

11 Перечень объектов земельных участков

12 Перечень объектов земельных участков

13 Перечень объектов земельных участков

14 Перечень объектов земельных участков

15 Перечень объектов земельных участков

16 Перечень объектов земельных участков

17 Перечень объектов земельных участков

18 Перечень объектов земельных участков

19 Перечень объектов земельных участков

20 Перечень объектов земельных участков

21 Перечень объектов земельных участков

22 Перечень объектов земельных участков

Раздел 3 Текстовая часть задания на проектирование граница землеустроительной территории

СОДЕРЖАНИЕ

Table with 3 columns: № п/п, Наименование, № листа

Приложение А Таблица данных по объектам работ по границам территории землеустроительной территории

1 Таблица данных

2 Таблица данных

3 Таблица данных

4 Таблица данных

5 Таблица данных

6 Таблица данных

7 Таблица данных

8 Таблица данных

9 Таблица данных

10 Таблица данных

11 Таблица данных

12 Таблица данных

13 Таблица данных

14 Таблица данных

15 Таблица данных

16 Таблица данных

17 Таблица данных

18 Таблица данных

19 Таблица данных

20 Таблица данных



Общество с ограниченной ответственностью «ИНТЕГРАТИВ»

Выполнено: 27 декабря 2021 года

ПРОЕКТ МЕЖКАДАСТРОВОЙ ТЕРРИТОРИИ

Объект: Выполнение работ по разработке проекта межевания территории...

20:04:01.2-1M

Рис. 1. Графическая часть проекта межевания территории

Рис. 2. Плановый вид участка межеваемой территории

Рис. 3. Графическая часть плана межеваемой территории

Рис. 4. Плановый вид участка межеваемой территории



Самарск, 2021

Table with 2 columns: Назначение, Проект межевания территории

Рис. 1 Графическая часть

Table with 3 columns: №, Содержание, Ж/Зона


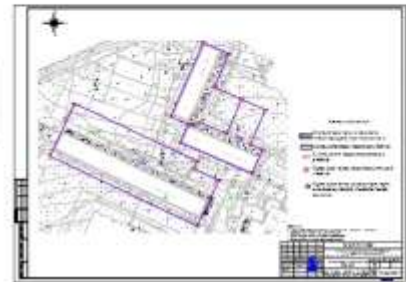


Рис. 2 Плановый вид участка межеваемой территории



СОДЕРЖАНИЕ

1. Проект межевания территории... 4
2. Плановый вид участка межеваемой территории... 11
3. Графическая часть плана межеваемой территории... 12
4. Плановый вид участка межеваемой территории... 15

Рис. 3 Плановый вид участка межеваемой территории, в том числе выделены земельные участки, в которых выделены земельные участки из оборота

Table with 4 columns: №, Категория земель, Вид разрешенного использования, Площадь земельного участка, кв. м.

Лист 18

Итого объектов: 1 объект

Выполнен: 0/00 из 00/00 объектов, площадь: 0/00 кв. м

№	ИД	Площадь
18	122-04-01	8971,20
19	122-04-04	8503,40
20	122-04-05	8911,80
21	122-04-11	8511,80
22	122-04-11	8947,80
23	122-04-20	8816,10
24	122-04-21	8912,10
25	122-04-24	8817,40
26	122-04-24	8817,40
27	122-04-25	8912,10
28	122-04-25	8912,10
29	122-04-25	8912,10
30	122-04-25	8912,10
31	122-04-25	8912,10
32	122-04-25	8912,10
33	122-04-25	8912,10
34	122-04-25	8912,10
35	122-04-25	8912,10
36	122-04-25	8912,10
37	122-04-25	8912,10
38	122-04-25	8912,10
39	122-04-25	8912,10
40	122-04-25	8912,10
41	122-04-25	8912,10
42	122-04-25	8912,10
43	122-04-25	8912,10
44	122-04-25	8912,10
45	122-04-25	8912,10
46	122-04-25	8912,10
47	122-04-25	8912,10
48	122-04-25	8912,10
49	122-04-25	8912,10
50	122-04-25	8912,10
51	122-04-25	8912,10
52	122-04-25	8912,10
53	122-04-25	8912,10
54	122-04-25	8912,10
55	122-04-25	8912,10
56	122-04-25	8912,10
57	122-04-25	8912,10
58	122-04-25	8912,10
59	122-04-25	8912,10
60	122-04-25	8912,10

Лист 19

Итого объектов: 1 объект

Выполнен: 0/00 из 00/00 объектов, площадь: 0/00 кв. м

№	ИД	Площадь
61	122-04-27	8912,10
62	122-04-27	8912,10
63	122-04-27	8912,10
64	122-04-27	8912,10
65	122-04-27	8912,10
66	122-04-27	8912,10
67	122-04-27	8912,10
68	122-04-27	8912,10
69	122-04-27	8912,10
70	122-04-27	8912,10
71	122-04-27	8912,10
72	122-04-27	8912,10
73	122-04-27	8912,10
74	122-04-27	8912,10
75	122-04-27	8912,10
76	122-04-27	8912,10
77	122-04-27	8912,10
78	122-04-27	8912,10
79	122-04-27	8912,10
80	122-04-27	8912,10
81	122-04-27	8912,10
82	122-04-27	8912,10
83	122-04-27	8912,10
84	122-04-27	8912,10
85	122-04-27	8912,10
86	122-04-27	8912,10
87	122-04-27	8912,10
88	122-04-27	8912,10
89	122-04-27	8912,10
90	122-04-27	8912,10
91	122-04-27	8912,10
92	122-04-27	8912,10
93	122-04-27	8912,10
94	122-04-27	8912,10
95	122-04-27	8912,10
96	122-04-27	8912,10
97	122-04-27	8912,10
98	122-04-27	8912,10
99	122-04-27	8912,10
100	122-04-27	8912,10

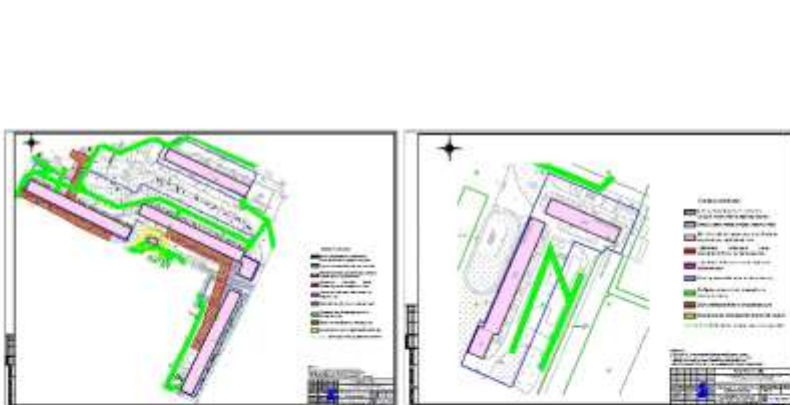
Лист 19

Итого объектов: 1 объект

Выполнен: 0/00 из 00/00 объектов, площадь: 0/00 кв. м

Рисунки 3 Графическая часть материалов по объектам из перечня территории территории

№	Наименование	Всего
1	Часть земельного участка, образованной земельным участком, расположенным на территории земельного участка, образованного в результате слияния земельных участков территории № 1-100 (№ 10, 43-11)	0,0



Лист 19

Итого объектов: 1 объект

Выполнен: 0/00 из 00/00 объектов, площадь: 0/00 кв. м

Рисунки 4 Текстовая часть материалов по объектам из перечня территории территории

№	Наименование	Всего
1	Общая оценка	18
2	Целевые характеристики земельных участков, подлежащих изъятию государственной территории	18
3	Процедуры оформления земельных участков	31
4	Земельный участок, образованный в результате слияния земельных участков территории	23
5	Положение А. Технические данные по земельному участку на земельном участке территории	27
6	Положение Б. Технические данные, необходимые при подготовке проекта земельного участка	27
7	Положение В. Социально-экономический анализ земельной территории и Урбанистическая структура и территориальная организация земельной территории территории	12



Внимание! При загрузке файла необходимо проверить его корректность. Файлы, которые не удалось загрузить, будут удалены. 11.01.2022 15:00

Table with 2 columns: 'Инициалы' and 'Фамилия'. Contains names of individuals and their corresponding identification numbers.

Внимание! При загрузке файла необходимо проверить его корректность. Файлы, которые не удалось загрузить, будут удалены. 11.01.2022 15:00

Table with 2 columns: 'Инициалы' and 'Фамилия'. Contains names of individuals and their corresponding identification numbers.

Внимание! При загрузке файла необходимо проверить его корректность. Файлы, которые не удалось загрузить, будут удалены. 11.01.2022 15:00

Table with 2 columns: 'Инициалы' and 'Фамилия'. Contains names of individuals and their corresponding identification numbers.

Внимание! При загрузке файла необходимо проверить его корректность. Файлы, которые не удалось загрузить, будут удалены. 11.01.2022 15:00

Table with 2 columns: 'Инициалы' and 'Фамилия'. Contains names of individuals and their corresponding identification numbers.

Внимание! При загрузке файла необходимо проверить его корректность. Файлы, которые не удалось загрузить, будут удалены. 11.01.2022 15:00

Table with 2 columns: 'Инициалы' and 'Фамилия'. Contains names of individuals and their corresponding identification numbers.

Внимание! При загрузке файла необходимо проверить его корректность. Файлы, которые не удалось загрузить, будут удалены. 11.01.2022 15:00

Table with 2 columns: 'Инициалы' and 'Фамилия'. Contains names of individuals and their corresponding identification numbers.

Внимание! При загрузке файла необходимо проверить его корректность. Файлы, которые не удалось загрузить, будут удалены. 11.01.2022 15:00

Table with 2 columns: 'Инициалы' and 'Фамилия'. Contains names of individuals and their corresponding identification numbers.

Внимание! При загрузке файла необходимо проверить его корректность. Файлы, которые не удалось загрузить, будут удалены. 11.01.2022 15:00

Table with 2 columns: 'Инициалы' and 'Фамилия'. Contains names of individuals and their corresponding identification numbers.

Внимание! При загрузке файла необходимо проверить его корректность. Файлы, которые не удалось загрузить, будут удалены. 11.01.2022 15:00

Table with 2 columns: 'Инициалы' and 'Фамилия'. Contains names of individuals and their corresponding identification numbers.

Объект недвижимости: земельный участок 1722 кв.м.

Площадь земельного участка	X, м	Y, м
1	10040,2	4752,0
2	10040,2	4852,0
3	10040,2	4952,0
4	10040,2	5052,0
5	10040,2	5152,0
6	10040,2	5252,0
7	10040,2	5352,0
8	10040,2	5452,0
9	10040,2	5552,0
10	10040,2	5652,0
11	10040,2	5752,0
12	10040,2	5852,0
13	10040,2	5952,0
14	10040,2	6052,0
15	10040,2	6152,0
16	10040,2	6252,0
17	10040,2	6352,0
18	10040,2	6452,0
19	10040,2	6552,0
20	10040,2	6652,0
21	10040,2	6752,0
22	10040,2	6852,0
23	10040,2	6952,0
24	10040,2	7052,0
25	10040,2	7152,0
26	10040,2	7252,0
27	10040,2	7352,0
28	10040,2	7452,0
29	10040,2	7552,0
30	10040,2	7652,0
31	10040,2	7752,0
32	10040,2	7852,0
33	10040,2	7952,0
34	10040,2	8052,0
35	10040,2	8152,0
36	10040,2	8252,0
37	10040,2	8352,0
38	10040,2	8452,0
39	10040,2	8552,0
40	10040,2	8652,0
41	10040,2	8752,0
42	10040,2	8852,0
43	10040,2	8952,0
44	10040,2	9052,0
45	10040,2	9152,0
46	10040,2	9252,0
47	10040,2	9352,0
48	10040,2	9452,0
49	10040,2	9552,0
50	10040,2	9652,0
51	10040,2	9752,0
52	10040,2	9852,0
53	10040,2	9952,0
54	10040,2	10052,0
55	10040,2	10152,0
56	10040,2	10252,0
57	10040,2	10352,0
58	10040,2	10452,0
59	10040,2	10552,0
60	10040,2	10652,0
61	10040,2	10752,0
62	10040,2	10852,0
63	10040,2	10952,0
64	10040,2	11052,0
65	10040,2	11152,0
66	10040,2	11252,0
67	10040,2	11352,0
68	10040,2	11452,0
69	10040,2	11552,0
70	10040,2	11652,0
71	10040,2	11752,0
72	10040,2	11852,0
73	10040,2	11952,0
74	10040,2	12052,0
75	10040,2	12152,0
76	10040,2	12252,0
77	10040,2	12352,0
78	10040,2	12452,0
79	10040,2	12552,0
80	10040,2	12652,0
81	10040,2	12752,0
82	10040,2	12852,0
83	10040,2	12952,0
84	10040,2	13052,0
85	10040,2	13152,0
86	10040,2	13252,0
87	10040,2	13352,0
88	10040,2	13452,0
89	10040,2	13552,0
90	10040,2	13652,0
91	10040,2	13752,0
92	10040,2	13852,0
93	10040,2	13952,0
94	10040,2	14052,0
95	10040,2	14152,0
96	10040,2	14252,0
97	10040,2	14352,0
98	10040,2	14452,0
99	10040,2	14552,0
100	10040,2	14652,0
101	10040,2	14752,0
102	10040,2	14852,0
103	10040,2	14952,0
104	10040,2	15052,0
105	10040,2	15152,0
106	10040,2	15252,0
107	10040,2	15352,0
108	10040,2	15452,0
109	10040,2	15552,0
110	10040,2	15652,0
111	10040,2	15752,0
112	10040,2	15852,0
113	10040,2	15952,0
114	10040,2	16052,0
115	10040,2	16152,0
116	10040,2	16252,0
117	10040,2	16352,0
118	10040,2	16452,0
119	10040,2	16552,0
120	10040,2	16652,0
121	10040,2	16752,0
122	10040,2	16852,0
123	10040,2	16952,0
124	10040,2	17052,0
125	10040,2	17152,0
126	10040,2	17252,0
127	10040,2	17352,0
128	10040,2	17452,0
129	10040,2	17552,0
130	10040,2	17652,0
131	10040,2	17752,0
132	10040,2	17852,0
133	10040,2	17952,0
134	10040,2	18052,0
135	10040,2	18152,0
136	10040,2	18252,0
137	10040,2	18352,0
138	10040,2	18452,0
139	10040,2	18552,0
140	10040,2	18652,0
141	10040,2	18752,0
142	10040,2	18852,0
143	10040,2	18952,0
144	10040,2	19052,0
145	10040,2	19152,0
146	10040,2	19252,0
147	10040,2	19352,0
148	10040,2	19452,0
149	10040,2	19552,0
150	10040,2	19652,0
151	10040,2	19752,0
152	10040,2	19852,0
153	10040,2	19952,0
154	10040,2	20052,0
155	10040,2	20152,0
156	10040,2	20252,0
157	10040,2	20352,0
158	10040,2	20452,0
159	10040,2	20552,0
160	10040,2	20652,0
161	10040,2	20752,0
162	10040,2	20852,0
163	10040,2	20952,0
164	10040,2	21052,0
165	10040,2	21152,0
166	10040,2	21252,0
167	10040,2	21352,0
168	10040,2	21452,0
169	10040,2	21552,0
170	10040,2	21652,0
171	10040,2	21752,0
172	10040,2	21852,0
173	10040,2	21952,0
174	10040,2	22052,0
175	10040,2	22152,0
176	10040,2	22252,0
177	10040,2	22352,0
178	10040,2	22452,0
179	10040,2	22552,0
180	10040,2	22652,0
181	10040,2	22752,0
182	10040,2	22852,0
183	10040,2	22952,0
184	10040,2	23052,0
185	10040,2	23152,0
186	10040,2	23252,0
187	10040,2	23352,0
188	10040,2	23452,0
189	10040,2	23552,0
190	10040,2	23652,0
191	10040,2	23752,0
192	10040,2	23852,0
193	10040,2	23952,0
194	10040,2	24052,0
195	10040,2	24152,0
196	10040,2	24252,0
197	10040,2	24352,0
198	10040,2	24452,0
199	10040,2	24552,0
200	10040,2	24652,0
201	10040,2	24752,0
202	10040,2	24852,0
203	10040,2	24952,0
204	10040,2	25052,0
205	10040,2	25152,0
206	10040,2	25252,0
207	10040,2	25352,0
208	10040,2	25452,0
209	10040,2	25552,0
210	10040,2	25652,0
211	10040,2	25752,0
212	10040,2	25852,0
213	10040,2	25952,0
214	10040,2	26052,0
215	10040,2	26152,0
216	10040,2	26252,0
217	10040,2	26352,0
218	10040,2	26452,0
219	10040,2	26552,0
220	10040,2	26652,0
221	10040,2	26752,0
222	10040,2	26852,0
223	10040,2	26952,0
224	10040,2	27052,0
225	10040,2	27152,0
226	10040,2	27252,0
227	10040,2	27352,0
228	10040,2	27452,0
229	10040,2	27552,0
230	10040,2	27652,0
231	10040,2	27752,0
232	10040,2	27852,0
233	10040,2	27952,0
234	10040,2	28052,0
235	10040,2	28152,0
236	10040,2	28252,0
237	10040,2	28352,0
238	10040,2	28452,0
239	10040,2	28552,0
240	10040,2	28652,0
241	10040,2	28752,0
242	10040,2	28852,0
243	10040,2	28952,0
244	10040,2	29052,0
245	10040,2	29152,0
246	10040,2	29252,0
247	10040,2	29352,0
248	10040,2	29452,0
249	10040,2	29552,0
250	10040,2	29652,0
251	10040,2	29752,0
252	10040,2	29852,0
253	10040,2	29952,0
254	10040,2	30052,0
255	10040,2	30152,0
256	10040,2	30252,0
257	10040,2	30352,0
258	10040,2	30452,0
259	10040,2	30552,0
260	10040,2	30652,0
261	10040,2	30752,0
262	10040,2	30852,0
263	10040,2	30952,0
264	10040,2	31052,0
265	10040,2	31152,0
266	10040,2	31252,0
267	10040,2	31352,0
268	10040,2	31452,0
269	10040,2	31552,0
270	10040,2	31652,0
271	10040,2	31752,0
272	10040,2	31852,0
273	10040,2	31952,0
274	10040,2	32052,0
275	10040,2	32152,0
276	10040,2	32252,0
277	10040,2	32352,0
278	10040,2	32452,0
279	10040,2	32552,0
280	10040,2	32652,0
281	10040,2	32752,0
282	10040,2	32852,0
283	10040,2	32952,0
284	10040,2	33052,0
285	10040,2	33152,0
286	10040,2	33252,0
287	10040,2	33352,0
288	10040,2	33452,0
289	10040,2	33552,0
290	10040,2	33652,0
291	10040,2	33752,0
292	10040,2	33852,0
293	10040,2	33952,0
294	10040,2	34052,0
295	10040,2	34152,0
296	10040,2	34252,0
297	10040,2	34352,0
298	10040,2	34452,0
299	10040,2	34552,0
300	10040,2	34652,0
301	10040,2	34752,0
302	10040,2	34852,0
303	10040,2	34952,0
304	10040,2	35052,0
305	10040,2	35152,0
306	10040,2	35252,0
307	10040,2	35352,0
308	10040,2	35452,0
309	10040,2	35552,0
310	10040,2	35652,0
311	10040,2	35752,0
312	10040,2	35852,0
313	10040,2	35952,0
314	10040,2	36052,0
315	10040,2	36152,0
316	10040,2	36252,0
317	10040,2	36352,0
318	10040,2	36452,0
319	10040,2	36552,0
320	10040,2	36652,0
321	10040,2	36752,0
322	10040,2	36852,0
323	10040,2	36952,0
324	10040,2	37052,0
325	10040,2	37152,0
326	10040,2	37252,0
327	10040,2	37352,0
328	10040,2	37452,0
329	10040,2	37552,0
330	10040,2	37652,0
331	10040,2	37752,0
332	10040,2	37852,0
333	10040,2	37952,0
334	10040,2	38