



Российская Федерация
Администрация города Канска
Красноярского края
ПОСТАНОВЛЕНИЕ

02.06.2021 г.

№ 481

О проведении праздничных мероприятий, посвященных Дню России

В связи с эпидемиологической обстановкой, вызванной новой коронавирусной инфекцией 2019 – nCoV на территории Красноярского края, в соответствии с распоряжением администрации г. Канска от 28.12.2020 года № 665 «Об утверждении перечня культурно-массовых мероприятий, проводимых в 2021 году в рамках исполнения муниципального задания ГДК г. Канска», с пунктом 10 календарного плана культурно-массовых мероприятий на 2021 год, утвержденного приказом Отдела культуры администрации г. Канска от 11.01.2021 № 3-ОД «Об утверждении календарного плана культурно-массовых мероприятий на 2021 год», руководствуясь статьями 30, 35 Устава города Канска, ПОСТАНОВЛЯЮ:

1. Отделу культуры администрации г. Канска (И.В. Леонтьева), Отделу физической культуры, спорта и молодежной политики администрации г. Канска (Н.П. Бурмашева), Управлению образования администрации города Канска (Э.В. Боровский) организовать праздничные мероприятия, посвященные Дню России.
2. Утвердить программу праздничных мероприятий, посвященных Дню России в 2021 году (Приложение № 1).
3. Начальнику Отдела культуры администрации г. Канска (И.В. Леонтьева) уведомить о проведении мероприятий:
 - МО МВД России «Канский» (Н.В. Банин);
 - Отдел г. Канска управления ФСБ России по Красноярскому краю (И.Н. Тимков).
4. Финансовому управлению администрации города Канска (Н.А. Тихомирова) обеспечить своевременное финансирование мероприятий в соответствии со сметой расходов на их проведение.
5. Ведущему специалисту Отдела культуры администрации г. Канска (Н.А. Нестерова) разместить данное постановление на официальном сайте муниципального образования город Канск в сети Интернет, в газете «Канский вестник».
6. Контроль за исполнением настоящего постановления возложить на заместителя главы города по экономике и финансам (Е.Н. Лифанская), заместителя главы города по социальной политике (Ю.А. Ломова) в пределах компетенции.
7. Постановление вступает в силу со дня подписания.

Глава города Канска

А.М. Береснев

Приложение № 1 к постановлению администрации г. Канска от 02.06.2021 № 481

Программа праздничных мероприятий, посвященных Дню России

№ п/п	Наименование мероприятия	Место проведения	Дата и время проведения	Ответственные
1.	«Россия в сердце начинается» - конкурс знатоков государственной символики	Центральная детская библиотека	02.06.2021 11:00	ЦБС г. Канска (Е.В. Сурначева)
2.	Беседа на тему: «Символы России»	МБУ ФСК «Текстильщик», ФОК «Химик», МБУ «СШОР им. В.И. Стольников», МБУ СОШ №6, ДК «Строитель», зал ГДК	07.06.2021 15:00-19:00 (в зависи-мости от расписа-ния тренеров)	МБУ СШ «Олимпиец» (А.Д. Толькова)
3.	Конкурс рисунков «Моя Россия»	Зал ГДК	08.06. -10.06.2021	МБУ СШ «Олимпиец» (А.Д. Толькова)
4.	«Что ты знаешь о России» -познавательная игра	Библиотека-филиал № 2	10.06.2021 12:00	ЦБС г. Канска (Е.В. Сурначева)
5.	«Я другой такой страны не знаю» - исторический круиз	Библиотека-филиал № 8	10.06.2021 12:00	ЦБС г. Канска (Е.В. Сурначева)
6.	«России славные страницы!» - блиц-турнир	ЦГБ им. А.П. Чехова	10.06.2021 15:30	ЦБС г. Канска (Е.В. Сурначева)
7.	ТикТоктайм «Я ♥ Россию»	Социальные сети	10.06. -12.06.2021	МБУ «ММЦ» г. Канска (В.Е. Вовк)
8.	Мини-выставка «География и история России в значках и памятных знаках»	МБУК ККМ	10.06. -30.06.2021	МБУК ККМ (Л.В. Малоченко)
9.	Всероссийская акция «Окна России»	Учреждения города	до 11.06.2021	Руководители учреждений
10.	«Вместе мы сила! С днем России!» - патриотические чтения	Библиотека-филиал №3	11.06.2021 11:00	ЦБС г. Канска (Е.В. Сурначева)
11.	Организация и проведение веселых стартов, посвященных празднованию Дня России	МБУ ФСК «Текстильщик», ФОК «Химик», МБУ «СШОР им. В.И. Стольников», МБУ СОШ №6, ДК «Строитель», зал ГДК, МБУ СШ №5	11.06.2021 12:00-18:00 (согласно расписа- нию тренеров)	МБУ СШ «Олимпиец» (А.Д. Толькова)
12.	«Что в имени твоём, Россия?» - познавательный турнир	Городская библиотека им. А. и Б. Стругацких	11.06.2021 14:00	ЦБС г. Канска (Е.В. Сурначева)
13.	Концерт, посвященный Дню России «Я – Россия»	ГДК г. Канска	11.06.2021 17:00	ГДК г. Канска (М.Ф. Киреев)
14.	Трансляция патриотических песен	ДК «Строитель»	12.06.2021 10:00 - 13:00	ГДК г. Канска (М.Ф. Киреев)
15.	Флэшмоб «Россия – это мы»	МБУ «ММЦ» г. Канска	12.06.2021 11:00	МБУ «ММЦ» г. Канска (В.Е. Вовк)
16.	Молодежная акция «Россия в лицах»	Площадка перед ТРЦ «Порт-Артур»	12.06.2021 11:00 – 15:00	МБУ «ММЦ» г. Канска (В.Е. Вовк)

17.	Музыкальное поздравление «Фольк&рок»	МБУ «ММЦ» г. Канска	12.06.2021 11:30	МБУ «ММЦ» г. Канска (В.Е. Вовк)
18.	Тематическая площадка «Город моей мечты»	Центральный городской парк г. Канск	12.06.2021 12:00	МБУДО ДХШ, г. Канск (О.В. Патрушева)
19.	Раздача ленточек жителям города «Ленточка-триколор»	Площадь им. Н.И. Коростелева	12.06.2021 12:00	МБУ «ММЦ» г. Канска (В.Е. Вовк)
20.	Вокальный флэшмоб «Душа моя, Россия»	г. Канск (автобусы)	12.06.2021 14:00	МБУ «ММЦ» г. Канска (В.Е. Вовк)
21.	Спортивно-игровая программа «Россия – спортивная держава»	ДК «Строитель»	12.06.2021 14:00	ГДК г. Канска (М.Ф. Киреев)
Мероприятия, проводимые учреждениями, подведомственными Управлению образования администрации г. Канска				
22.	«Мы живём в России» утренняя встреча	МБДОУ № 7	11.06.2021 07:00	МБДОУ № 7 (Т.В. Орлова)
23.	«Я живу в России» квест - игра	МБДОУ № 7	11.06.2021 10:00	МБДОУ № 7 (Т.В. Орлова)
24.	«Улицы нашего города» видеоэкскурсия	МБДОУ № 7	11.06.2021 11:00	МБДОУ № 7 (Т.В. Орлова)
25.	«Россия - Родина моя» выставка рисунков	МБДОУ № 7	11.06.2021 в течение дня	МБДОУ № 7 (Т.В. Орлова)
26.	Чтение художественной литературы по теме праздника, рассказы детей о своем городе, беседы по теме праздника.	МБДОУ № 10	07.06.2021 10:00	МБДОУ № 10 (Н.Л. Кушнерова)
27.	Экскурсия в краеведческий музей	Краеведческий музей	08.06.2021 10:00	МБДОУ № 10 (Н.Л. Кушнерова)
28.	«Кто больше назовет городов России», «Государственные праздники России», «Символы России» викторины	МБДОУ № 10	09.06.2021 09:30	МБДОУ № 10 (Н.Л. Кушнерова)
29.	Презентация карты России, своего города, села, главной улицы, площади.	МБДОУ № 10	10.06.2021 09:00	МБДОУ № 10 (Н.Л. Кушнерова)
30.	«Путешествие по России» квест-игра	МБДОУ № 10	11.06.2021 10:00	МБДОУ № 10 (Н.Л. Кушнерова)
31.	«Я гражданин своей страны», «Ее зовут Россия», «Поговорим о Родине», «Россия - мой дом, моя жизнь» беседы с детьми	МБДОУ № 11	07.06. - 11.06.2021 в течение дня	МБДОУ № 11 (И.Ю. Морозова)
32.	«Россия - моя Родина» выставка рисунков	МБДОУ № 11	09.06.2021 в течение дня	МБДОУ № 11 (И.Ю. Морозова)
33.	«Наша Родина – Россия» интерактивная игра	МБДОУ № 11	10.06.2021 9:00 10:00	МБДОУ № 11 (И.Ю. Морозова)
34.	«Родина моя» коллективный флешмоб	МБДОУ № 11	11.06.2021 10:00	МБДОУ № 11 (И.Ю. Морозова)
35.	«Мы вокруг березки хороводом встали» досуг	МБДОУ № 11	09.06.2021 9:00	МБДОУ № 11 (И.Ю. Морозова)
36.	«Россия – великая наша держава» выставка семейных рисунков	МБДОУ № 27	07.06.2021 10:00	МБДОУ № 27 (Л.П. Игнатьева)
37.	«Россия – Родина моя!» оформление информационного стенда для родителей	МБДОУ № 27	07.06.2021 13:00	МБДОУ № 27 (Л.П. Игнатьева)
38.	«Передай флаг», «Найди свой цвет» подвижные игры на прогулке	МБДОУ № 27	08.06.2021 10:00	МБДОУ № 27 (Л.П. Игнатьева)
39.	Чтение художественной литературы о России, рассказы из личного опыта детей	МБДОУ № 27	09.06.2021 10:00	МБДОУ № 27 (Л.П. Игнатьева)
40.	«О Родине» конкурс стихотворений	МБДОУ № 27	10.06.2021 10:00	МБДОУ № 27 (Л.П. Игнатьева)
41.	Прослушивание песен о России	МБДОУ № 27	11.06.2021 в течение дня	МБДОУ № 27 (Л.П. Игнатьева)
42.	«Россия – великая наша держава» выставка семейных рисунков	МБДОУ № 28	07.06. -11.06.2021 в течение дня	МБДОУ № 28 (Ю.В. Ачкасова)
43.	«Геральдика. Символы России» проведение викторины	МБДОУ № 28	10.06.2021 10:00	МБДОУ № 28 (Ю.В. Ачкасова)
44.	«Главные символы страны», «Мой дом - Россия» оформление папок-передвижек, родительских уголков.	МБДОУ № 39	10.06.2021 в течение дня	МБДОУ № 39 (Е.И. Балабина)
45.	«Россия - великая наша держава» выставка семейных рисунков	МБДОУ № 39	11.06.2021 09:00	МБДОУ № 39 (Е.И. Балабина)
46.	«Я - гражданин Российской Федерации», «Символы России», «Поговорим о Родине», «День России» беседы	МБДОУ № 39	11.06.2021 09:00	МБДОУ № 39 (Е.И. Балабина)
47.	«Солнце в игре» русские народные игры	МБДОУ № 39	11.06.2021 10:00	МБДОУ № 39 (Е.И. Балабина)
48.	«День России» флэш-моб	МБДОУ № 50	11.06.2021 11:00	МБДОУ № 50 (О.В. Воробьева)
49.	«Флаг России» флэшмоб	МБДОУ № 52	11.06.2021 10:00	МБДОУ № 52 (О.В. Справникова)
50.	«День России» выставка детских рисунков	МБДОУ № 52	11.06.2021 в течение дня	МБДОУ № 52 (О.В. Справникова)
51.	«Россия–Родина моя!» игра-викторина	МБДОУ № 53	11.06.2021 10:00	МБДОУ № 53 (В.С. Субоч)
52.	«Моя малая родина» виртуальная экскурсия	МБДОУ № 53	11.06.2021 11:00	МБДОУ № 53 (В.С. Субоч)
53.	«Солнце на асфальте» конкурс рисунков	МАОУ лицей № 1 г. Канска	11.06.2021 11:00	МАОУ лицей № 1 г. Канска (А.В. Храмов)
54.	«Мы гордимся Россией!» выставка рисунков	МАОУ «Гимназия № 1» г. Канска	15.06.2021 11:00	МАОУ «Гимназия № 1» г. Канска (Т.Ю. Вылегжанина)
55.	«Моя малая родина» выставка фотографий	МАОУ «Гимназия № 1» г. Канска	10.06.2021 11:00	МАОУ «Гимназия № 1» г. Канска (Т.Ю. Вылегжанина)
56.	«Мир во всем мире» квест	МАОУ «Гимназия № 1» г. Канска	21.06.2021 11:00	МАОУ «Гимназия № 1» г. Канска (Т.Ю. Вылегжанина)
57.	«Не держите зло, держите шарик» флешмоб	МАОУ гимназия № 4 г. Канска	15.06.2021 11:00	МАОУ гимназия № 4 г. Канска (О.А. Шумачкова)

58.	«Это Родина моя» конкурс детского рисунка	МБОУ СОШ № 2 г. Канска	11.06.2021 11:00	МБОУ СОШ № 2 г. Канска (И.Е. Злобина)
59.	«Я и моя малая родина» онлайн - акция	МБОУ СОШ №3 г. Канска	12.06.2021 11:00	МБОУ СОШ № 3 г. Канска (М.А. Имподистова)
60.	«Символы Российской государственности» час информации	МБОУ СОШ №3 г. Канска	11.06.2021 11:00	МБОУ СОШ № 3 г. Канска (М.А. Имподистова)
61.	«Это Родина моя» конкурс детского рисунка	МБОУ СОШ №3 г. Канска	11.06.2021 11:00	МБОУ СОШ № 3 г. Канска (М.А. Имподистова)
62.	«Что я знаю о стране?» квест	МБОУ СОШ № 5 г. Канска	10.06.2021 11:00	МБОУ СОШ № 5 г. Канска (А.А. Коротаев)
63.	«Моя Родина - Россия» выставка детских рисунков	МБОУ СОШ № 5 г. Канска	11.06.2021г. 11:00	МБОУ СОШ № 5 г. Канска (А.А. Коротаев)
64.	«Война глазами детей» выставка	МБОУ СОШ № 6 г. Канска школьный музей	15.06.2021 11:00	МБОУ СОШ № 6 г. Канска (В.А. Штейбезандт)
65.	«Заповедные места России» выставка фотографий	МБОУ СОШ № 6 г. Канска	10.06.2021 13:00	МБОУ СОШ № 6 г. Канска (В.А. Штейбезандт)
66.	«Неизвестная - известная Россия» квест	МБОУ СОШ № 6 г. Канска	11.06.2021 11:00	МБОУ СОШ № 6 г. Канска (В.А. Штейбезандт)
67.	«Мы нужны России» праздник независимости России	МБОУ СОШ №7 г. Канска	11.06.2021 11:00	МБОУ СОШ №7 г. Канска (И.Ф. Кошелева)
68.	«Мои права и обязанности» звёздный час	МБОУ СОШ №7 г. Канска	11.06.2021 11:00	МБОУ СОШ №7 г. Канска (И.Ф. Кошелева)
69.	«Моя Родина - Россия» выставка детских рисунков	МБОУ ООШ № 8 г. Канска	11.06.2021 11:00	МБОУ ООШ № 8 г. Канска (Н.В. Деменкова)
70.	«Родина - Россия» спортивно - патриотическое мероприятие	МБОУ ООШ № 9 г. Канска спортивная площадка	11.06.2021 12:00	МБОУ ООШ № 9 г. Канска (И.П. Чулков)
71.	«Моя малая родина» конкурс рисунков	МБОУ СОШ № 11	11.06.2021 11:00	МБОУ СОШ №11 (Л.Г. Ничипорчук)
72.	«День России» праздничная программа	МБОУСОШ № 11	11.06.2021 14:00	МБОУ СОШ №11 (Л.Г. Ничипорчук)
73.	«Мы вместе» спортивно - патриотическое мероприятие	МБОУ СОШ №15 г. Канска	11.06.2021 11:00	МБОУ СОШ №15 г. Канска (Л.М. Данилова)
74.	«Моя любимая Россия» виртуальная экспозиция	МБОУ СОШ №15 г. Канска дистант	12.06.2021 11:00	МБОУ СОШ №15 г. Канска (Л.М. Данилова)
75.	«Это надо знать» познавательная игра	МБОУ ООШ № 17 г. Канска	12.06.2021 11:00	МБОУ ООШ № 17 Г. Канска (М.Ю. Сорока)
76.	«Пою о России» конкурсе стихов и песен	МБОУ ООШ № 17 г. Канска	12.06.2021 13:00	МБОУ ООШ № 17 Г. Канска (М.Ю. Сорока)
77.	«Моя Россия» конкурсе рисунков	МБОУ ООШ № 17 г. Канска	12.06.2021 14:00	МБОУ ООШ № 17 Г. Канска (М.Ю. Сорока)
78.	«Это надо знать» познавательная игра	МБОУ СОШ № 18 г. Канска	11.06.2021 11:00	МБОУ СОШ №18 г. Канска (Л.Ф. Кухарева)
79.	«Моя – Родина - Россия» конкурсная программа	МБОУ СОШ № 19 г. Канска	10.06.2021 10:00	МБОУ СОШ №19 г. Канска (А.Ю. Иконников)
80.	«Мы - будущее страны» флешмоб	МБОУ СОШ № 19 г. Канска	10.06.2021 12:00	МБОУ СОШ №19 г. Канска (А.Ю. Иконников)
81.	«Моя Россия - моя страна» конкурс рисунков на асфальте	МБОУ ООШ № 20 г. Канска	11.06.2021 10:00	МБОУ ООШ № 20 г. Канска (О.В. Люльева)
82.	«День России» весёлые старты	МБОУ ООШ № 20 г. Канска	11.06.2021 11:00	МБОУ ООШ № 20 г. Канска (О.В. Люльева)
83.	«Флаг моей страны» конкурс рисунков и поделок	МБОУ ООШ № 20 г. Канска	11.06.2021 09:30	МБОУ ООШ № 20 г. Канска (О.В. Люльева)
84.	«Я живу в России» игра - путешествие	МБОУ СОШ № 21 г. Канска	11.06.2021 13:00	МБОУ СОШ №21 г. Канска (С.В. Кремнинский)
85.	«Моя Россия - моя страна» конкурс рисунков на асфальте	МБОУ ООШ № 22	10.06.2021 12:00	МБОУ ООШ № 22 (Л.Д. Кондрова)

Заместитель главы города
по социальной политике

Ю.А. Ломова



Российская Федерация
Администрация города Канска
Красноярского края
ПОСТАНОВЛЕНИЕ

03.06.2021 г.

№ 482

Об отмене режима функционирования городского звена ТП РСЧС «Чрезвычайная ситуация»

В соответствии с Федеральными законами от 21.12.1994 № 68-ФЗ «О защите населения и территорий от чрезвычайных ситуаций природного и техногенного характера», от 06.10.2003 № 131-ФЗ «Об общих принципах организации местного самоуправления в Российской Федерации», Законом Красноярского края от 10.02.2000 № 9-631 «О защите населения и территории Красноярского края от чрезвычайных ситуаций природного и техногенного характера», Постановлением Правительства Российской Федерации от 30.12.2003 № 794 «О единой государственной системе

предупреждения и ликвидации чрезвычайных ситуаций», в связи с устранением угрозы жизни и здоровью граждан, проживавших в многоквартирном доме, расположенном по адресу: г. Канск, ул. Красноярская, д.11 и обстоятельств, послуживших основанием для введения режима функционирования городского звена ТП РСЧС «Чрезвычайная ситуация», руководствуясь статьями 30, 35 Устава города Канска, ПОСТАНОВЛЯЮ:

1. С 00ч.00мин. 04.06.2021 года отменить режим функционирования городского звена ТП РСЧС «Чрезвычайная ситуация», введенный постановлением администрации города Канска от 07.04.2021 года № 273 «О введении режима функционирования городского звена ТП РСЧС «Чрезвычайная ситуация».
2. Начальнику Отдела по учету жилья и жилищного контроля Управления строительства и ЖКХ администрации г. Канска (Поздняков А.С.) в срок до 07.06.2021 года уведомить граждан, пострадавших от чрезвычайной ситуации, о необходимости освобождения жилых помещений многоквартирного дома, расположенного по адресу: г. Канск, ул. Красноярская, д.11, от личного имущества до 30.06.2021 года.
3. Рекомендовать МО МВД России «Канский (Банин Н.В.) и ОВО по Канскому району – филиала ФГКУ УВО ВНГ России по Красноярскому краю (Моисеенко В.В.) продолжить обеспечение правопорядка в многоквартирном доме, расположенном по адресу: г. Канск, ул. Красноярская, д.11 и на прилегающей к нему территории, до освобождения жилых помещений от личного имущества.
4. Рекомендовать управляющей компании ООО «Жилфонд» (Черновский Н.П.) ограничить доступ посторонних лиц в многоквартирный жилой дом по адресу: г. Канск, ул. Красноярская, д.11 через оконные проемы первого этажа.
5. Управлению по делам ГО и ЧС г. Канска (Крупский Р.В.) уведомить Правительство Красноярского края и ГУ МЧС России по Красноярскому краю об отмене режима функционирования городского звена ТП РСЧС «Чрезвычайная ситуация».
6. Ведущему специалисту Отдела культуры администрации г. Канска (Нестерова Н.А.) разместить настоящее постановление на официальном сайте администрации города Канска в сети Интернет и опубликовать в официальном печатном издании «Канский вестник».
7. Контроль за исполнением настоящего постановления оставляю за собой.
8. Постановление вступает в силу со дня подписания.

Глава города Канска

А.М. Береснев

Сообщение о возможном установлении публичного сервитута

Управлением градостроительства администрации г. Канска рассматривается ходатайство АО «КрасЭКо» об установлении публичного сервитута в целях размещения объектов электросетевого хозяйства КЛ-6 кВ с кадастровым номером 24:51:0204138:3575, КТП 400-6/0,4 кВ с кадастровым номером 24:51:0204138:3576, ВЛИ-0,4 кВ с кадастровым номером 24:51:0204138:3574 в составе объекта: «Строительство ЛЭП-6 кВ, КТП 6/0,4 кВ, ЛЭП-0,4 кВ для электроснабжения объектов, расположенных по адресу: г. Канск, ул. Красноярская, зд. 13Б, зд. 13, строение 7», сроком на 49 лет.

Публичный сервитут устанавливается в границах кадастрового квартала 24:51:0204138, общей площадью 1638 кв.м.

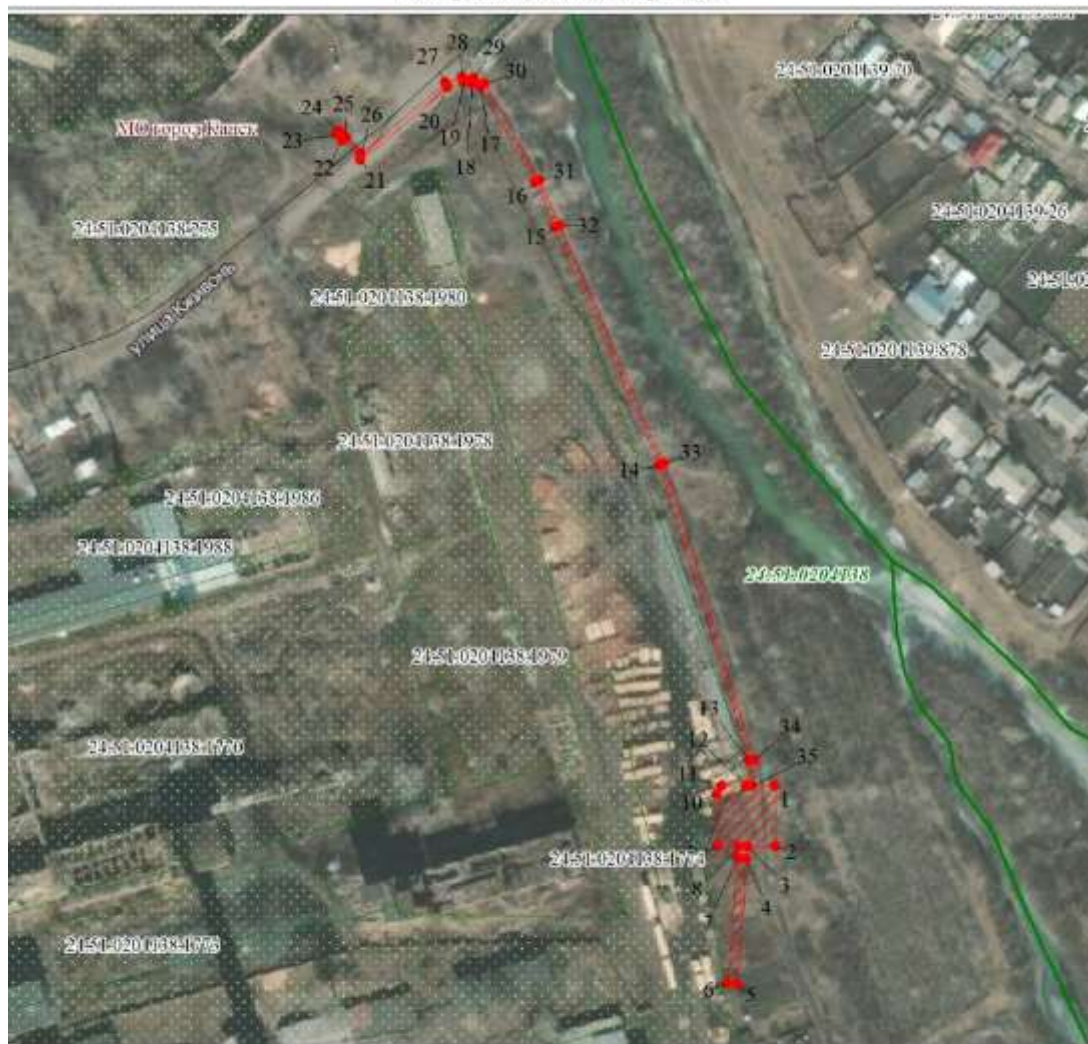
Заинтересованные лица могут ознакомиться с поступившим ходатайством об установлении публичного сервитута и прилагаемым к нему описанием местоположения границ публичного сервитута, подать заявление об учете прав на земельные участки в Управление градостроительства администрации г. Канска по средству почтовой связи, а также в приемные дни для консультаций понедельник, вторник с 8.00 до 12.00 ч. по адресу: 663600, Красноярский край, г. Канск, мкр. 4-й Центральный, 22. Телефон для справок 8(39161) 32865, 8(39161) 2-15-83.

Срок подачи заявлений – до 08.07.2021.

Сообщение о поступившем ходатайстве, об установлении публичного сервитута размещено на официальном сайте администрации города Канска «www.kansk-adm.ru» в сети Интернет и опубликовано в периодическом печатном издании «Канский вестник».




Приложение: План границ публичного сервитута.

План границ публичного сервитута



Масштаб 1:2500

Используемые условные знаки и обозначения:

	Характерная точка границы публичного сервитута
	Надпись и номера характерных точек границы публичного сервитута
	Граница публичного сервитута



КРАСНОЯРСКОЕ
АКЦИОНЕРНОЕ ОБЩЕСТВО
РЕГИОНАЛЬНАЯ ЭНЕРГЕТИЧЕСКАЯ КОМПАНИЯ


Мира пр., д. 10, Красноярск, 660049
 телефон (391) 228-62-07, 228-62-24
 e-mail: mail@kraseco24.ru
 сайт: www.kraseco24.ru
 ОГРН 1152468001773 / ОКПО 75795891
 ИНН 2460087269 / КПП 246001001

№ 020/1504 от 25 мая 2020 г.
 на № _____ от _____ 20 ____ г.

ХОДАТАЙСТВО об установлении публичного сервитута	
1.	<i>Администрация города Канска Красноярского края</i> (именование органа, принимающего решение об установлении публичного сервитута)
2.	Сведения о лице, в интересах которого осуществляется установление публичного сервитута (далее - заявитель):
2.1	Полное наименование <i>Акционерное общество «Красноярская региональная энергетическая компания»</i>
2.2	Сокращенное наименование <i>АО «КрасЭКО»</i>
2.3	Организационно-правовая форма <i>Акционерное общество</i>
2.4	Почтовый адрес (индекс, субъект Российской Федерации, населенный пункт, улица, дом) <i>660049, г. Красноярск, пр. Мира, 10</i>
2.5	Фактический адрес (индекс, субъект Российской Федерации, населенный пункт, улица, дом) <i>660049, г. Красноярск, пр. Мира, 10</i>
2.6	Адрес электронной почты <i>mail@kraseco24.ru</i>
2.7	ОГРН <i>1152468001773</i>

2.8	ИНН	2460087269
3.	Сведения о представителе заявителя:	
3.1	Фамилия	Минченко
	Имя	Наталья
	Отчество (при наличии)	Васильевна
3.2	Адрес электронной почты	kAmosenok@kraseco24.ru
3.3	Контактный телефон	8964-811-16-03
3.4	Наименование и реквизиты документа, подтверждающего полномочия представителя заявителя:	Доверенности на имя Н.В. Минченко № 113 от 14.01.2021г.
4.	<p>Прошу установить публичный сервитут в отношении земель и (или) земельного(ых) участка(ов) в целях (указываются цели, предусмотренные статьей 39.37 Земельного кодекса Российской Федерации или статьей 3.6 Федерального закона от 25 октября 2001 г. № 137-ФЗ «О введении в действие Земельного кодекса Российской Федерации»:</p> <p>- п.1 ст. 39.37 ЗК РФ – размещение объекта электросетевого хозяйства, необходимого для подключения к электрическим сетям ВЛН-0,4 кВ, кадастровый номер 24:51:0204138:3574 КЛ-6 кВ кадастровый номер 24:51:0204138:3575 КТП 400-6/0,4 кВ, кадастровый номер 24:51:0204138:3576, принадлежащих на праве собственности АО «КрасЭКо», в составе объекта: «Строительство ЛЭП-6 кВ, КТП 6/0,4 кВ, ЛЭП-0,4 кВ для электроснабжения объектов, расположенных по адресу: г. Канск, ул. Красноярская, зд. 13Б, зд.13, строение 7».</p>	
5.	Испрашиваемый срок публичного сервитута 49 лет	
6.	<p>Срок, в течение которого в соответствии с расчетом заявителя использование земельного участка (его части) и (или) расположенного на нем объекта недвижимости в соответствии с их разрешенным использованием будет невозможно или существенно затруднено (при возникновении таких обстоятельств):</p> <p>Срок размещения ВЛН-0,4 кВ, КЛ-6 кВ, КТП 400-6/0,4 кВ - постоянно</p>	
7.	Обоснование необходимости установления публичного сервитута:	

<p>- Выписка из ЕГРН от 10.03.2021г. 24:51:0204138:3574-24/095/2021-1 о регистрации права собственности на сооружение ВЛН-0,4 кВ - Выписка из ЕГРН от 13.04.2021г. 24:51:0204138:3576-24/095/2021-1 о регистрации права собственности на сооружение КТП 400-6/0,4 кВ - Выписки из ЕГРН от 10.03.2021г. 24:51:0204138:3575-24/095/2021-1 о регистрации права собственности на сооружение КЛ-6 кВ</p>					
8.	Сведения о правообладателе инженерного сооружения, которое переносится в связи с изъятием земельного участка для государственных или муниципальных нужд в случае, если заявитель не является собственником указанного инженерного сооружения (в данном случае указываются сведения в объеме, предусмотренном пунктом 2 настоящей формы)				
9.	<table border="1"> <tr> <td>Кадастровые номера земельных участков (при их наличии), в отношении которых испрашивается публичный сервитут и границы которых в установленном порядке внесены в Единый государственный реестр недвижимости</td> <td>24:51:0204138</td> </tr> </table>	Кадастровые номера земельных участков (при их наличии), в отношении которых испрашивается публичный сервитут и границы которых в установленном порядке внесены в Единый государственный реестр недвижимости	24:51:0204138		
Кадастровые номера земельных участков (при их наличии), в отношении которых испрашивается публичный сервитут и границы которых в установленном порядке внесены в Единый государственный реестр недвижимости	24:51:0204138				
10.	<p>Вид права, на котором инженерное сооружение принадлежит заявителю (если подано ходатайство об установлении публичного сервитута в целях реконструкции или эксплуатации инженерного сооружения)</p> <p>Собственность</p>				
11.	Сведения о способах представления результатов рассмотрения ходатайства:				
	<table border="1"> <tr> <td>в виде электронного документа, который направляется уполномоченным органом заявителю посредством электронной почты</td> <td>Да</td> </tr> <tr> <td>в виде бумажного документа, который заявитель получает непосредственно при личном обращении или посредством почтового отправления</td> <td>Да</td> </tr> </table>	в виде электронного документа, который направляется уполномоченным органом заявителю посредством электронной почты	Да	в виде бумажного документа, который заявитель получает непосредственно при личном обращении или посредством почтового отправления	Да
в виде электронного документа, который направляется уполномоченным органом заявителю посредством электронной почты	Да				
в виде бумажного документа, который заявитель получает непосредственно при личном обращении или посредством почтового отправления	Да				
12.	<p>Документы, прилагаемые к ходатайству:</p> <p>Сведения о границах публичного сервитута, включающие графическое описание местоположения границ публичного сервитута и перечень координат характерных точек этих границ в системе координат на диске 1. Описание местоположения границ публичного сервитута в формате pdf и word – на 4 л. в 1 экз.</p>				

	<p>2. Описание местоположения границ публичного сервитута в формате xml.</p> <p>3. Копия выписки из ЕГРН о регистрации права собственности на объект от 10.03.2021г. (ВЛН-0,4 кв) – на 4 л. в 1 экз.</p> <p>4. Копия выписки из ЕГРН о регистрации права собственности на объект от 10.03.2021г. (КЛ-0,6 кв) – на 3 л. в 1 экз.</p> <p>5. Копия выписки из ЕГРН о регистрации права собственности на объект от 13.04.2021г. (КТП 400-6/0,4) – на 3 л. в 1 экз.</p> <p>6. Схема с указанием площадей – на 1 л. в 1 экз.</p> <p>7. Копия доверенности на имя Н.В. Минченко № 113 от 14.01.2021г. - на 1 л. в 1 экз.</p>
13.	Подтверждаю согласие на обработку персональных данных (сбор, систематизацию, накопление, хранение, уточнение (обновление, изменение), использование, распространение (в том числе передачу), обезличивание, блокирование, уничтожение персональных данных, а также иных действий, необходимых для обработки персональных данных в соответствии с законодательством Российской Федерации), в том числе в автоматизированном режиме.
14.	Подтверждаю, что сведения, указанные в настоящем ходатайстве, на дату представления ходатайства достоверны; документы (копии документов) и содержащиеся в них сведения соответствуют установленным законодательством Российской Федерации требованиям.
15.	Подпись:
	<p>Н.В. Минченко</p>  <p>(подпись, печать)</p>
	Дата:
	«05» 05 2021г.

Исп. Ксения Юрьевна Амосёнок
С.т. 89648111603
E-mail: kAmosenok@krascco24.ru

Информация о факте выявления самовольно установленного некапитального временного объекта по адресу:
г. Канск, ул. 40 лет Октября, дворовая территория многоквартирных жилых домов №№ 1/1, 1/2, 1/3
(объект 45)

г.Канск

07.06.2021г.

Комиссией по проведению демонтажа и (или) перемещения самовольно установленных некапитальных временных объектов на территории города Канска, произведено визуальное обследование земельного участка, находящегося по адресу: Красноярский край, г. Канск, ул. 40 лет Октября, дворовая территория многоквартирных жилых домов №№ 1/1, 1/2, 1/3 (объект 45) на предмет самовольного размещения некапитального временного объекта.

В результате обследования выявлено следующее: на земельном участке расположен временный объект неопределенного назначения.

Описание:

Металлический объект серо-зеленого цвета, ориентировочный размер 3,0 м. х 5,0 м.

Владелец объекта: неизвестен.

Комиссия приняла решение о необходимости демонтажа некапитального объекта и освобождении земельного участка в течение 7 дней со дня опубликования



Информация о факте выявления самовольно установленного некапитального временного объекта по адресу:

г. Канск, ул. 40 лет Октября, дворовая территория многоквартирных жилых домов №№ 1/1, 1/2, 1/3
(объект 46)

г. Канск

07.06.2021г.

Комиссией по проведению демонтажа и (или) перемещения самовольно установленных некапитальных временных объектов на территории города Канска, произведено визуальное обследование земельного участка, находящегося по адресу: Красноярский край, г. Канск, ул. 40 лет Октября, дворовая территория многоквартирных жилых домов №№ 1/1, 1/2, 1/3 (объект 46) на предмет самовольного размещения некапитального временного объекта.

В результате обследования выявлено следующее: на земельном участке расположен временный объект неопределенного назначения.

Описание:

Металлический объект светло-коричневого цвета, над дверью металлическая вставка оранжевого цвета, ориентировочный размер 2,5 м. х 5,0 м.

Владелец объекта: неизвестен.

Комиссия приняла решение о необходимости демонтажа некапитального объекта и освобождении земельного участка в течение 7 дней со дня опубликования



Самовольно
установленный
некапитальный
объект

Информация о факте выявления самовольно установленного некапитального временного объекта по адресу:
г. Канск, ул. 40 лет Октября, дворовая территория многоквартирных жилых домов №№ 1/1, 1/2, 1/3
(объект 47)

г. Канск

07.06.2021г.

Комиссией по проведению демонтажа и (или) перемещения самовольно установленных некапитальных временных объектов на территории города Канска, произведено визуальное обследование земельного участка, находящегося по адресу: Красноярский край, г. Канск, ул. 40 лет Октября, дворовая территория многоквартирных жилых домов №№ 1/1, 1/2, 1/3 (объект 47) на предмет самовольного размещения некапитального временного объекта.


В результате обследования выявлено следующее: на земельном участке расположен временный объект неопределенного назначения.

Описание:

Металлический объект, красного цвета, ориентировочный размер 3,5 м. х 5,0 м.

Владелец объекта: неизвестен.

Комиссия приняла решение о необходимости демонтажа некапитального объекта и освобождении земельного участка в течение 7 дней со дня опубликования



Самовольно
установленный
некапитальный
объект

Информация о факте выявления самовольно установленного некапитального временного объекта по адресу:
г. Канск, ул. 40 лет Октября, дворовая территория многоквартирных жилых домов №№ 1/1, 1/2, 1/3
(объект 48)

г. Канск

07.06.2021г.

Комиссией по проведению демонтажа и (или) перемещения самовольно установленных некапитальных временных объектов на территории города Канска, произведено визуальное обследование земельного участка, находящегося по адресу: Красноярский край, г. Канск, ул. 40 лет Октября, дворовая территория многоквартирных жилых домов №№ 1/1, 1/2, 1/3 (объект 48) на предмет самовольного размещения некапитального временного объекта.


В результате обследования выявлено следующее: на земельном участке расположен временный объект неопределенного назначения.

Описание:

Металлический объект, коричневого цвета с пятнами ржавчины, ориентировочный размер 3,0 м. х 5,0 м.

Владелец объекта: неизвестен.

Комиссия приняла решение о необходимости демонтажа некапитального объекта и освобождении земельного участка в течение 7 дней со дня опубликования



Информация о факте выявления самовольно установленного некапитального временного объекта по адресу:
г. Канск, ул. 40 лет Октября, дворовая территория многоквартирных жилых домов №№ 1/1, 1/2, 1/3
(объект 49)

г.Канск

07.06.2021г.

Комиссией по проведению демонтажа и (или) перемещения самовольно установленных некапитальных временных объектов на территории города Канска, произведено визуальное обследование земельного участка, находящегося по адресу: Красноярский край, г. Канск, ул. 40 лет Октября, дворовая территория многоквартирных жилых домов №№ 1/1, 1/2, 1/3 (объект 49) на предмет самовольного размещения некапитального временного объекта.

В результате обследования выявлено следующее: на земельном участке расположен временный объект неопределенного назначения.

Описание:

Металлический объект, оранжевого цвета, ориентировочный размер 4,0 м. х 5,0 м.

Владелец объекта: неизвестен.

Комиссия приняла решение о необходимости демонтажа некапитального объекта и освобождении земельного участка в течение 7 дней со дня опубликования



Информация о факте выявления самовольно установленного некапитального временного объекта по адресу:
г. Канск, ул. 40 лет Октября, дворовая территория многоквартирных жилых домов №№ 1/1, 1/2, 1/3
(объект 50)

г.Канск

07.06.2021г.

Комиссией по проведению демонтажа и (или) перемещения самовольно установленных некапитальных временных объектов на территории города Канска, произведено визуальное обследование земельного участка, находящегося по адресу: Красноярский край, г. Канск, ул. 40 лет Октября, дворовая территория многоквартирных жилых домов №№ 1/1, 1/2, 1/3 (объект 50) на предмет самовольного размещения некапитального временного объекта.

В результате обследования выявлено следующее: на земельном участке расположен временный объект неопределенного назначения.

Описание:

Металлический объект, красного цвета, ориентировочный размер 3,5 м. х 4,0 м.

Владелец объекта: неизвестен.

Комиссия приняла решение о необходимости демонтажа некапитального объекта и освобождении земельного участка в течение 7 дней со дня опубликования



Информация о факте выявления самовольно установленного некапитального временного объекта по адресу:
г. Канск, ул. 40 лет Октября, дворовая территория многоквартирных жилых домов №№ 1/1, 1/2, 1/3
(объект 52)

г.Канск

07.06.2021г.

Комиссией по проведению демонтажа и (или) перемещения самовольно установленных некапитальных временных объектов на территории города Канска, произведено визуальное обследование земельного участка, находящегося по адресу: Красноярский край, г. Канск, ул. 40 лет Октября, дворовая территория многоквартирных жилых домов №№ 1/1, 1/2, 1/3 (объект 52) на предмет самовольного размещения некапитального временного объекта.

В результате обследования выявлено следующее: на земельном участке расположен временный объект неопределенного назначения.

Описание:

Металлический объект, коричневого цвета, дверь серого цвета, ориентировочный размер 1,5 м. х 4,0 м.

Владелец объекта: неизвестен.

Комиссия приняла решение о необходимости демонтажа некапитального объекта и освобождении земельного участка в течение 7 дней со дня опубликования



Информация о факте выявления самовольно установленного некапитального временного объекта по адресу:
г. Канск, ул. 40 лет Октября, дворовая территория многоквартирных жилых домов №№ 1/1, 1/2, 1/3
(объект 53)

г.Канск

07.06.2021г.

Комиссией по проведению демонтажа и (или) перемещения самовольно установленных некапитальных временных объектов на территории города Канска, произведено визуальное обследование земельного участка, находящегося по адресу: Красноярский край, г. Канск, ул. 40 лет Октября, дворовая территория многоквартирных жилых домов №№ 1/1, 1/2, 1/3 (объект 53) на предмет самовольного размещения некапитального временного объекта.

В результате обследования выявлено следующее: на земельном участке расположен временный объект неопределенного назначения.

Описание:

Деревянный объект, коричневого цвета, ориентировочный размер 1,5 м. х 4,0 м.

Владелец объекта: неизвестен.

Комиссия приняла решение о необходимости демонтажа некапитального объекта и освобождении земельного участка в течение 7 дней со дня опубликования



Самовольно
установленный
некапитальный
объект

Информация о факте выявления самовольно установленного некапитального временного объекта по адресу:
г. Канск, ул. 40 лет Октября, дворовая территория многоквартирных жилых домов №№ 1/1, 1/2, 1/3
(объект 54)

г.Канск

07.06.2021г.

Комиссией по проведению демонтажа и (или) перемещения самовольно установленных некапитальных временных объектов на территории города Канска, произведено визуальное обследование земельного участка, находящегося по адресу: Красноярский край, г. Канск, ул. 40 лет Октября, дворовая территория многоквартирных жилых домов №№ 1/1, 1/2, 1/3 (объект 54) на предмет самовольного размещения некапитального временного объекта.

В результате обследования выявлено следующее: на земельном участке расположен временный объект неопределенного назначения.

Описание:

Деревянный объект, коричневого цвета, ориентировочный размер 1,5 м. х 4,0 м.

Владелец объекта: неизвестен.

Комиссия приняла решение о необходимости демонтажа некапитального объекта и освобождении земельного участка в течение 7 дней со дня опубликования



Самовольно
установленный
некапитальный
объект

Информация о факте выявления самовольно установленного некапитального временного объекта по адресу:
г. Канск, ул. 40 лет Октября, дворовая территория многоквартирных жилых домов №№ 1/1, 1/2, 1/3
(объект 55)

г.Канск

07.06.2021г.

Комиссией по проведению демонтажа и (или) перемещения самовольно установленных некапитальных временных объектов на территории города Канска, произведено визуальное обследование земельного участка, находящегося по адресу: Красноярский край, г. Канск, ул. 40 лет Октября, дворовая территория многоквартирных жилых домов №№ 1/1, 1/2, 1/3 (объект 55) на предмет самовольного размещения некапитального временного объекта – металлического гаража.

В результате обследования выявлено следующее: на земельном участке расположен временный объект – металлический гараж.

Описание:

Металлический гараж, зелено-голубого цвета, ориентировочный размер 4,0 м. х 5,5 м.

Владелец объекта: неизвестен.

Комиссия приняла решение о необходимости демонтажа некапитального объекта и освобождении земельного участка в течение 7 дней со дня опубликования



Самовольно
установленный
некапитальный
объект

Информация о факте выявления самовольно установленного некапитального временного объекта по адресу:
г. Канск, ул. 40 лет Октября, дворовая территория многоквартирных жилых домов №№ 1/1, 1/2, 1/3
(объект 56)

г.Канск

07.06.2021г.

Комиссией по проведению демонтажа и (или) перемещения самовольно установленных некапитальных временных объектов на территории города Канска, произведено визуальное обследование земельного участка, находящегося по адресу: Красноярский край, г. Канск, ул. 40 лет Октября, дворовая территория многоквартирных жилых домов №№ 1/1, 1/2, 1/3 (объект 56) на предмет самовольного размещения некапитального временного объекта.

В результате обследования выявлено следующее: на земельном участке расположен временный объект неопределенного назначения.

Описание:

Металлический объект, коричневого цвета, ориентировочный размер 3,0 м. х 5,0 м.

Владелец объекта: неизвестен.

Комиссия приняла решение о необходимости демонтажа некапитального объекта и освобождении земельного участка в течение 7 дней со дня опубликования



Самовольно
установленный
некапитальный
объект

Информация о факте выявления самовольно установленного некапитального временного объекта по адресу:
г. Канск, ул. 40 лет Октября, дворовая территория многоквартирных жилых домов №№ 1/1, 1/2, 1/3
(объект 57)

г.Канск

07.06.2021г.

Комиссией по проведению демонтажа и (или) перемещения самовольно установленных некапитальных временных объектов на территории города Канска, произведено визуальное обследование земельного участка, находящегося по адресу: Красноярский край, г. Канск, ул. 40 лет Октября, дворовая территория многоквартирных жилых домов №№ 1/1, 1/2, 1/3 (объект 57) на предмет самовольного размещения некапитального временного объекта.

В результате обследования выявлено следующее: на земельном участке расположен временный объект неопределенного назначения.

Описание:

Металлический объект, оранжевого цвета, ориентировочный размер 3,0 м. х 5,0 м.

Владелец объекта: неизвестен.

Комиссия приняла решение о необходимости демонтажа некапитального объекта и освобождении земельного участка в течение 7 дней со дня опубликования



Самовольно
установленный
некапитальный
объект

Информация о факте выявления самовольно установленного некапитального временного объекта по адресу:
г. Канск, ул. 40 лет Октября, дворовая территория многоквартирных жилых домов №№ 1/1, 1/2, 1/3

г.Канск

(объект 58)

07.06.2021г.

Комиссией по проведению демонтажа и (или) перемещения самовольно установленных некапитальных временных объектов на территории города Канска, произведено визуальное обследование земельного участка, находящегося по адресу: Красноярский край, г. Канск, ул. 40 лет Октября, дворовая территория многоквартирных жилых домов №№ 1/1, 1/2, 1/3 (объект 58) на предмет самовольного размещения некапитального временного объекта.

В результате обследования выявлено следующее: на земельном участке расположен временный объект неопределенного назначения.

Описание:

Металлический объект, красного цвета, под крышей вставка серого цвета, ориентировочный размер 3,5 м. х 5,0 м.

Владелец объекта: неизвестен.

Комиссия приняла решение о необходимости демонтажа некапитального объекта и освобождении земельного участка в течение 7 дней со дня опубликования



Информация о факте выявления самовольно установленного некапитального временного объекта по адресу:
г. Канск, ул. 40 лет Октября, дворовая территория многоквартирных жилых домов №№ 1/1, 1/2, 1/3
(объект 59)

г.Канск

07.06.2021г.

Комиссией по проведению демонтажа и (или) перемещения самовольно установленных некапитальных временных объектов на территории города Канска, произведено визуальное обследование земельного участка, находящегося по адресу: Красноярский край, г. Канск, ул. 40 лет Октября, дворовая территория многоквартирных жилых домов №№ 1/1, 1/2, 1/3 (объект 59) на предмет самовольного размещения некапитального временного объекта.

В результате обследования выявлено следующее: на земельном участке расположен временный объект неопределенного назначения.

Описание:

Металлический объект, серого цвета, дверь голубого цвета, ориентировочный размер 3,0 м. х 5,0 м.

Владелец объекта: неизвестен.

Комиссия приняла решение о необходимости демонтажа некапитального объекта и освобождении земельного участка в течение 7 дней со дня опубликования



Информация о факте выявления самовольно установленного некапитального временного объекта по адресу:
г. Канск, ул. 40 лет Октября, дворовая территория многоквартирных жилых домов №№ 1/1, 1/2, 1/3
(объект 60)

г.Канск

07.06.2021г.

Комиссией по проведению демонтажа и (или) перемещения самовольно установленных некапитальных временных объектов на территории города Канска, произведено визуальное обследование земельного участка, находящегося по адресу: Красноярский край, г. Канск, ул. 40 лет Октября, дворовая территория многоквартирных жилых домов №№ 1/1, 1/2, 1/3 (объект 60) на предмет самовольного размещения некапитального временного объекта.

В результате обследования выявлено следующее: на земельном участке расположен временный объект неопределенного назначения.

Описание:

Деревянное строение, обшитое металлическими листами, желтого цвета с пятнами ржавчины, над дверью металлические листы разорваны, ориентировочный размер 3,0 м. х 4,0 м.

Владелец объекта: неизвестен.

Комиссия приняла решение о необходимости демонтажа некапитального объекта и освобождении земельного участка в течение 7 дней со дня опубликования



Информация о факте выявления самовольно установленного некапитального временного объекта по адресу:
г. Канск, ул. 40 лет Октября, дворовая территория многоквартирных жилых домов №№ 1/1, 1/2, 1/3
(объект 61)

г.Канск

07.06.2021г.

Комиссией по проведению демонтажа и (или) перемещения самовольно установленных некапитальных временных объектов на территории города Канска, произведено визуальное обследование земельного участка, находящегося по адресу: Красноярский край, г. Канск, ул. 40 лет Октября, дворовая территория многоквартирных жилых домов №№ 1/1, 1/2, 1/3 (объект 61) на предмет самовольного размещения некапитального временного объекта – металлического гаража.

В результате обследования выявлено следующее: на земельном участке расположен временный объект неопределенного назначения.

Описание:

Металлический объект, желтого цвета, над дверью вентиляционное отверстие, ориентировочный размер 2,0 м. х 5,0 м.

Владелец объекта: неизвестен.

Комиссия приняла решение о необходимости демонтажа некапитального объекта и освобождении земельного участка в течение 7 дней со дня опубликования



Информация о факте выявления самовольно установленного некапитального временного объекта по адресу:
г. Канск, ул. 40 лет Октября, дворовая территория многоквартирных жилых домов №№ 1/1, 1/2, 1/3
г.Канск

07.06.2021г.

Комиссией по проведению демонтажа и (или) перемещения самовольно установленных некапитальных временных объектов на территории города Канска, произведено визуальное обследование земельного участка, находящегося по адресу: Красноярский край, г. Канск, ул. 40 лет Октября, дворовая территория многоквартирных жилых домов №№ 1/1, 1/2, 1/3 на предмет самовольного размещения некапитального временного объекта.

В результате обследования выявлено следующее: на земельном участке расположен временный объект неопределенного назначения.

Описание:

Металлический объект, оранжевого цвета, с правой стороны над дверью вентиляционная решетка, ориентировочный размер 4,0 м. х 5,0 м.

Владелец объекта: неизвестен.

Комиссия приняла решение о необходимости демонтажа некапитального объекта и освобождении земельного участка в течение 7 дней со дня опубликования



Информация о факте выявления самовольно установленного некапитального временного объекта по адресу:
г. Канск, ул. 40 лет Октября, дворовая территория многоквартирных жилых домов №№ 1/1, 1/2, 1/3
(объект 63)

г.Канск

07.06.2021г.

Комиссией по проведению демонтажа и (или) перемещения самовольно установленных некапитальных временных объектов на территории города Канска, произведено визуальное обследование земельного участка, находящегося по адресу: Красноярский край, г. Канск, ул. 40 лет Октября, дворовая территория многоквартирных жилых домов №№ 1/1, 1/2, 1/3 (объект 63) на предмет самовольного размещения некапитального временного объекта.

В результате обследования выявлено следующее: на земельном участке расположен временный объект неопределенного назначения.

Описание:

Металлический объект, оранжевого цвета, с правой стороны над дверью вентиляционная решетка, ориентировочный размер 3,0 м. х 5,0 м.

Владелец объекта: неизвестен.

Комиссия приняла решение о необходимости демонтажа некапитального объекта и освобождении земельного участка в течение 7 дней со дня опубликования



Информация о факте выявления самовольно установленного некапитального временного объекта по адресу:
г. Канск, ул. 40 лет Октября, дворовая территория многоквартирных жилых домов №№ 1/1, 1/2, 1/3
(объект 64)

г.Канск

07.06.2021г.

Комиссией по проведению демонтажа и (или) перемещения самовольно установленных некапитальных временных объектов на территории города Канска, произведено визуальное обследование земельного участка, находящегося по адресу: Красноярский край, г. Канск, ул. 40 лет Октября, дворовая территория многоквартирных жилых домов №№ 1/1, 1/2, 1/3 (объект 64) на предмет самовольного размещения некапитального временного объекта.

В результате обследования выявлено следующее: на земельном участке расположен временный объект неопределенного назначения.

Описание:

Металлический объект, оранжевого цвета с пятнами ржавчины, ориентировочный размер 3,0 м. х 5,0 м.

Владелец объекта: неизвестен.

Комиссия приняла решение о необходимости демонтажа некапитального объекта и освобождении земельного участка в течение 7 дней со дня опубликования



Информация о факте выявления самовольно установленного некапитального временного объекта по адресу:
г. Канск, ул. 40 лет Октября, дворовая территория многоквартирных жилых домов №№ 1/1, 1/2, 1/3
(объект 65)

г.Канск

07.06.2021г.

Комиссией по проведению демонтажа и (или) перемещения самовольно установленных некапитальных временных объектов на территории города Канска, произведено визуальное обследование земельного участка, находящегося по адресу: Красноярский край, г. Канск, ул. 40 лет Октября, дворовая территория многоквартирных жилых домов №№ 1/1, 1/2, 1/3 (объект 65) на предмет самовольного размещения некапитального временного объекта – металлического гаража.

В результате обследования выявлено следующее: на земельном участке расположен временный объект – металлический гараж.

Описание:

Металлический гараж, темно-коричневого цвета, ориентировочный размер 4,0 м. х 5,0 м.

Владелец объекта: неизвестен.

Комиссия приняла решение о необходимости демонтажа некапитального объекта и освобождении земельного участка в течение 7 дней со дня опубликования

Самовольно
установленный
некапитальный
объект



Информация о факте выявления самовольно установленного некапитального временного объекта по адресу:
г. Канск, ул. 40 лет Октября, дворовая территория многоквартирных жилых домов №№ 1/1, 1/2, 1/3
(объект 66)

г.Канск

07.06.2021г.

Комиссией по проведению демонтажа и (или) перемещения самовольно установленных некапитальных временных объектов на территории города Канска, произведено визуальное обследование земельного участка, находящегося по адресу: Красноярский край, г. Канск, ул. 40 лет Октября, дворовая территория многоквартирных жилых домов №№ 1/1, 1/2, 1/3 (объект 66) на предмет самовольного размещения некапитального временного объекта – металлического гаража.

В результате обследования выявлено следующее: на земельном участке расположен временный объект – металлический гараж.

Описание:

Металлический гараж, голубого цвета, ориентировочный размер 5,0 м. х 6,0 м.

Владелец объекта: неизвестен.

Комиссия приняла решение о необходимости демонтажа некапитального объекта и освобождении земельного участка в течение 7 дней со дня опубликования

Самовольно
установленный
некапитальный
объект



Информация о факте выявления самовольно установленного некапитального временного объекта по адресу:
г. Канск, ул. 40 лет Октября, дворовая территория многоквартирных жилых домов №№ 1/1, 1/2, 1/3
(объект 67)

г.Канск

07.06.2021г.

Комиссией по проведению демонтажа и (или) перемещения самовольно установленных некапитальных временных объектов на территории города Канска, произведено визуальное обследование земельного участка, находящегося по адресу: Красноярский край, г. Канск, ул. 40 лет Октября, дворовая территория многоквартирных жилых домов №№ 1/1, 1/2, 1/3 (объект 67) на предмет самовольного размещения некапитального временного объекта – металлического гаража.

В результате обследования выявлено следующее: на земельном участке расположен временный объект – металлический гараж.

Описание:

Металлический гараж, красного цвета, на воротах с правой стороны установлена вентиляционная решетка, ориентировочный размер 4,0 м. х 5,0 м.

Владелец объекта: неизвестен.

Комиссия приняла решение о необходимости демонтажа некапитального объекта и освобождении земельного участка в течение 7 дней со дня опубликования

Самовольно
установленный
некапитальный
объект



Информация о факте выявления самовольно установленного некапитального временного объекта по адресу:
г. Канск, ул. 40 лет Октября, дворовая территория многоквартирных жилых домов №№ 1/1, 1/2, 1/3
(объект 68)

г.Канск

07.06.2021г.

Комиссией по проведению демонтажа и (или) перемещения самовольно установленных некапитальных временных объектов на территории города Канска, произведено визуальное обследование земельного участка, находящегося по адресу: Красноярский край, г. Канск, ул. 40 лет Октября, дворовая территория многоквартирных жилых домов №№ 1/1, 1/2, 1/3 (объект 68) на предмет самовольного размещения некапитального временного объекта – металлического гаража.

В результате обследования выявлено следующее: на земельном участке расположен временный объект – металлический гараж.

Описание:

Металлический гараж, зелено-голубого цвета, ориентировочный размер 3,0 м. х 5,0 м.

Владелец объекта: неизвестен.

Комиссия приняла решение о необходимости демонтажа некапитального объекта и освобождении земельного участка в течение 7 дней со дня опубликования



Информация о факте выявления самовольно установленного некапитального временного объекта по адресу:
г. Канск, ул. 40 лет Октября, дворовая территория многоквартирных жилых домов №№ 1/1, 1/2, 1/3
(объект 69)

г.Канск

07.06.2021г.

Комиссией по проведению демонтажа и (или) перемещения самовольно установленных некапитальных временных объектов на территории города Канска, произведено визуальное обследование земельного участка, находящегося по адресу: Красноярский край, г. Канск, ул. 40 лет Октября, дворовая территория многоквартирных жилых домов №№ 1/1, 1/2, 1/3 (объект 69) на предмет самовольного размещения некапитального временного объекта – металлического гаража.

В результате обследования выявлено следующее: на земельном участке расположен временный объект – металлический гараж.

Описание:

Металлический гараж, коричневого цвета, ориентировочный размер 4,0 м. х 6,0 м.

Владелец объекта: неизвестен.

Комиссия приняла решение о необходимости демонтажа некапитального объекта и освобождении земельного участка в течение 7 дней со дня опубликования



Информация о факте выявления самовольно установленного некапитального временного объекта по адресу:
г. Канск, ул. 40 лет Октября, дворовая территория многоквартирных жилых домов №№ 1/1, 1/2, 1/3
(объект 70)

г.Канск

07.06.2021г.

Комиссией по проведению демонтажа и (или) перемещения самовольно установленных некапитальных временных объектов на территории города Канска, произведено визуальное обследование земельного участка, находящегося по адресу: Красноярский край, г. Канск, ул. 40 лет Октября, дворовая территория многоквартирных жилых домов №№ 1/1, 1/2, 1/3 (объект 70) на предмет самовольного размещения некапитального временного объекта.

В результате обследования выявлено следующее: на земельном участке расположен временный объект неопределенного назначения.

Описание:

Металлический объект, коричнево-зеленого цвета, ориентировочный размер 5,0 м. х 4,0 м.

Владелец объекта: неизвестен.

Комиссия приняла решение о необходимости демонтажа некапитального объекта и освобождении земельного участка в течение 7 дней со дня опубликования



Самовольно
установленный
некапитальный
объект

Информация о факте выявления самовольно установленного некапитального временного объекта по адресу:
г. Канск, ул. 40 лет Октября, дворовая территория многоквартирных жилых домов №№ 1/1, 1/2, 1/3 (объект 71)
г. Канск 07.06.2021г.

Комиссией по проведению демонтажа и (или) перемещения самовольно установленных некапитальных временных объектов на территории города Канска, произведено визуальное обследование земельного участка, находящегося по адресу: Красноярский край, г. Канск, ул. 40 лет Октября, дворовая территория многоквартирных жилых домов №№ 1/1, 1/2, 1/3 (объект 71) на предмет самовольного размещения некапитального временного объекта.

В результате обследования выявлено следующее: на земельном участке расположен временный объект неопределенного назначения.

Описание:

Металлический объект, коричневого цвета, ориентировочный размер 2,55 м. х 4,0 м.

Владелец объекта: неизвестен.

Комиссия приняла решение о необходимости демонтажа некапитального объекта и освобождении земельного участка в течение 7 дней со дня опубликования



Самовольно
установленный
некапитальный
объект

Информация о факте выявления самовольно установленного некапитального временного объекта по адресу:
г. Канск, ул. 40 лет Октября, дворовая территория многоквартирных жилых домов №№ 1/1, 1/2, 1/3
(объект 72)
г. Канск 07.06.2021г.

Комиссией по проведению демонтажа и (или) перемещения самовольно установленных некапитальных временных объектов на территории города Канска, произведено визуальное обследование земельного участка, находящегося по адресу: Красноярский край, г. Канск, ул. 40 лет Октября, дворовая территория многоквартирных жилых домов №№ 1/1, 1/2, 1/3 (объект 72) на предмет самовольного размещения некапитального временного объекта.

В результате обследования выявлено следующее: на земельном участке расположен временный объект неопределенного назначения.

Описание:

Металлический объект, красно-коричневого цвета, над воротами с левой стороны металлическая вставка серого цвета, справа прикреплен металлический лист, ориентировочный размер 3,0 м. х 5,0 м.

Владелец объекта: неизвестен.

Комиссия приняла решение о необходимости демонтажа некапитального объекта и освобождении земельного участка в течение 7 дней со дня опубликования



Самовольно
установленный
некапитальный
объект

Информация о факте выявления самовольно установленного некапитального временного объекта по адресу:
г. Канск, ул. 40 лет Октября, дворовая территория многоквартирных жилых домов №№ 1/1, 1/2, 1/3
(объект 73)

г.Канск

07.06.2021г.

Комиссией по проведению демонтажа и (или) перемещения самовольно установленных некапитальных временных объектов на территории города Канска, произведено визуальное обследование земельного участка, находящегося по адресу: Красноярский край, г. Канск, ул. 40 лет Октября, дворовая территория многоквартирных жилых домов №№ 1/1, 1/2, 1/3 (объект 73) на предмет самовольного размещения некапитального временного объекта.

В результате обследования выявлено следующее: на земельном участке расположен временный объект неопределенного назначения.

Описание:

Металлический объект, коричневого цвета, ориентировочный размер 3,0 м. х 5,0 м.

Владелец объекта: неизвестен.

Комиссия приняла решение о необходимости демонтажа некапитального объекта и освобождении земельного участка в течение 7 дней со дня опубликования



Информация о факте выявления самовольно установленного некапитального временного объекта по адресу:
г. Канск, ул. 40 лет Октября, дворовая территория многоквартирных жилых домов №№ 1/1, 1/2, 1/3
(объект 74)

г.Канск

07.06.2021г.

Комиссией по проведению демонтажа и (или) перемещения самовольно установленных некапитальных временных объектов на территории города Канска, произведено визуальное обследование земельного участка, находящегося по адресу: Красноярский край, г. Канск, ул. 40 лет Октября, дворовая территория многоквартирных жилых домов №№ 1/1, 1/2, 1/3 (объект 74) на предмет самовольного размещения некапитального временного объекта.

В результате обследования выявлено следующее: на земельном участке расположен временный объект неопределенного назначения.

Описание:

Металлический объект, коричневого цвета с пятнами ржавчины, ориентировочный размер 2,5 м. х 3,0 м.

Владелец объекта: неизвестен.

Комиссия приняла решение о необходимости демонтажа некапитального объекта и освобождении земельного участка в течение 7 дней со дня опубликования



Информация о факте выявления самовольно установленного некапитального временного объекта по адресу:
г. Канск, ул. 40 лет Октября, дворовая территория многоквартирных жилых домов №№ 1/1, 1/2, 1/3
(объект 75)

г.Канск

07.06.2021г.

Комиссией по проведению демонтажа и (или) перемещения самовольно установленных некапитальных временных объектов на территории города Канска, произведено визуальное обследование земельного участка, находящегося по адресу: Красноярский край, г. Канск, ул. 40 лет Октября, дворовая территория многоквартирных жилых домов №№ 1/1, 1/2, 1/3 (объект 75) на предмет самовольного размещения некапитального временного объекта.

В результате обследования выявлено следующее: на земельном участке расположен временный объект – металлический гараж.

Описание:

Металлический гараж, голубого цвета, ориентировочный размер 4,0 м. х 5,0 м.

Владелец объекта: неизвестен.

Комиссия приняла решение о необходимости демонтажа некапитального объекта и освобождении земельного участка в течение 7 дней со дня опубликования



Самовольно
установленный
некапитальный
объект



Российская Федерация
Администрация города Канска
Красноярского края
ПОСТАНОВЛЕНИЕ

04.06.2021 г.

О подготовке и проведении тактико-специального учения с 15-16.07.2021 года

№ 486

В соответствии с Планом основных мероприятий города Канска в области гражданской обороны, предупреждения и ликвидации чрезвычайных ситуаций, обеспечении пожарной безопасности и безопасности людей на водных объектах на 2021 год, руководствуясь статьями 30, 35 Устава города Канска, ПОСТАНОВЛЯЮ:

1. 15 - 16 июля 2021 года провести тактико-специальное учение по теме: «Организация управления мероприятиями гражданской обороны в условиях действий диверсионных групп в ходе перевода с мирного на военное время» (далее по тексту – тактико-специальное учение).
2. Руководителем тактико-специального учения назначить первого заместителя главы города по вопросам жизнеобеспечения (П.Н. Иванец).
3. Заместителем руководителя тактико-специального учения назначить начальника Управления по делам ГО и ЧС г. Канска (Р.В. Крупский).
4. Утвердить календарный план подготовки к проведению тактико-специального учения с управлениями и отделами администрации города согласно приложению №1 к настоящему постановлению.
5. Для обеспечения выполнения целей тактико-специального учения создать штаб руководства тактико-специального учения с функциональными подразделениями и отделами администрации города по теме: «Организация управления мероприятиями гражданской обороны в условиях действий диверсионных групп в ходе перевода с мирного на военное время» согласно приложению № 2 к настоящему постановлению.
6. Привлечь к проведению тактико-специального учения в период с 15 по 16 июля 2021 года: заместителей Главы города Канска; начальников функциональных подразделений и отделов администрации города Канска; консультанта Главы города Канска по мобилизационной работе; оперативную группу Управления по делам ГО и ЧС г. Канска; оперативную группу Управления строительства и жилищно-коммунального хозяйства администрации города Канска; оперативную группу Отдела экономического развития и муниципального заказа; оперативную группу Комитета по управлению муниципальным имуществом города Канска; оперативную группу Отдела физической культуры, спорта и молодежной политики администрации г. Канска; оперативную группу Управления образования администрации города Канска; оперативную группу Территориального отделения КГКУ УСЗН по г. Канску и Канскому району (по согласованию); оперативную группу Финансового управления администрации города Канска; оперативную группу МО МВД России «Канский» (по согласованию); оперативную группу эвакуационной комиссии города Канска.
7. Управление мероприятиями по переводу гражданской обороны города Канска, объектов экономики с мирного на военное время организовать с городского запасного пункта управления.
8. Управлению по делам ГО и ЧС г. Канска (Р.В. Крупский) в срок до 09.07.2021 года:
 - 8.1. Организовать работу по уточнению и корректировке: порядка сбора, анализа, оценки данных обстановки и представления их в вышестоящие органы управления; проектов решений, приказов, распоряжений, формализованных документов для организации управления мероприятиями по переводу гражданской обороны города Канска, объектов экономики с мирного на военное время, ликвидации последствий ЧС; схем и списков оповещения личного состава, адресов, телефонов; справочного материала для проведения необходимого оперативно-тактических расчетов по снижению потерь, защите населения и территорий.
 - 8.2. Провести с личным составом штаба учения и посредническим аппаратом инструкторское занятие, изучить задание, функциональные обязанности должностных лиц и меры безопасности.
 - 8.3. Подготовить к работе запасной и подвижный пункты управления.
 - 8.4. Довести план проведения тактико-специального учения до руководителей формирований, привлекаемых на тактико-специальное учение, провести занятие, на котором уточнить функциональные обязанности должностных лиц и меры безопасности.
 - 8.5. Довести настоящее постановление до участников тактико-специального учения.
9. Ведущему специалисту Отдела культуры администрации г. Канска (Нестерова Н.А.) разместить настоящее постановление на официальном сайте администрации города Канска в сети Интернет и опубликовать в официальном печатном издании «Канский вестник».
10. Контроль за исполнением настоящего постановления возложить на первого заместителя главы города Канска по вопросам жизнеобеспечения П.Н. Иванца.
11. Постановление вступает в силу с момента подписания.

Глава города Канска

А.М. Береснев

Приложение № 1
к постановлению администрации г. Канска
от 04.06.2021 №486

с управлениями и отделами администрации города

№ п/п	Мероприятия	Сроки исполнения	Исполнители	Отметка выполнения	о
I. Организационные мероприятия:					
1.	Определение исходных данных для разработки замысла и планирования ТСУ (основные учебные цели, этапы, учебные вопросы, характер общей обстановки и т.д.)	До 01.07.2021	Заместитель начальника Управления по делам ГО и ЧС г. Канска		
2.	Подготовка предложений по организации и проведению ТСУ, согласование их с привлекаемыми подразделениями города	До 01.07.2021	Заместитель начальника Управления по делам ГО и ЧС г. Канска		
3.	Доведение до начальников оперативных групп организационных указаний на ТСУ, задания, распоряжения по связи и табеля срочных донесений	До 09.07.2021	Делопроизводитель Управления по делам ГО и ЧС г. Канска		
4.	Подготовка formalизованных документов и справочной документации для проведения учения	До 09.07.2021	Специалисты Управления по делам ГО и ЧС г. Канска		
II. Разработка документов:					
1.	Организационные указания и задание на подготовку и проведение ТСУ	До 09.07.2021	Заместитель начальника Управления по делам ГО и ЧС г. Канска		
2.	Замысел учения и пояснительной записки	До 01.07.2021	Заместитель начальника Управления по делам ГО и ЧС г. Канска		
3.	План проведения учения и план наращивания обстановки	До 09.07.2021	Заместитель начальника Управления по делам ГО и ЧС г. Канска		
4.	Схемы организации руководства учением	До 01.07.2021	Заместитель начальника Управления по делам ГО и ЧС г. Канска		
5.	Распоряжение по связи и схемы организации связи и управления в ходе ТСУ	До 09.07.2021	Главный специалист по системам жизнеобеспечения, связи и оповещения Управления по делам ГО и ЧС г. Канска		
6.	План календаря проведения ТСУ	До 01.07.2021	Заместитель начальника Управления по делам ГО и ЧС г. Канска		
7.	Вводные для наращивания обстановки	До 01.07.2021	Специалисты Управления по делам ГО и ЧС г. Канска		
III. Подготовка руководства и посреднического аппарата:					
1.	Занятия со штабом руководства и специалистами Управления по делам ГО и ЧС г. Канска по изучению замысла, плана-календаря проведения ТСУ, организационных указаний	09.07.2021	Заместитель начальника Управления по делам ГО и ЧС г. Канска		
2.	Изучение со специалистами Управления по делам ГО и ЧС г. Канска нормативных и учебно-методических документов по подготовке к проведению ТСУ	09.07.2021	Заместитель начальника Управления по делам ГО и ЧС г. Канска		
3.	Розыгрыш обстановки с руководством ТСУ	09.07.2021	Заместитель начальника Управления по делам ГО и ЧС г. Канска		
4.	Разработка личного плана руководителя ТСУ	До 14.07.2021	Заместитель начальника Управления по делам ГО и ЧС г. Канска		
IV. Подготовка участников тренировки:					
1.	Проведение организационного совещания по согласованию замысла, вопросов подготовки и проведения ТСУ со специалистами Управления по делам ГО и ЧС г. Канска, начальниками оперативных групп	14.07.2021	Заместитель начальника Управления по делам ГО и ЧС г. Канска		
2.	Информирование начальника Управления по делам ГО и ЧС г. Канска о ходе подготовки оперативных групп к ТСУ	еженедельно	Заместитель начальника Управления по делам ГО и ЧС г. Канска		
3.	Отработка списков участников тренировки, контактных телефонов	До 14.07.2021	Ведущий специалист Управления по делам ГО и ЧС г. Канска		
4.	Подготовка рабочих мест на ГЗПУ. Проверка действующей связи, необходимой рабочей и справочной документации	14.07.2021	Главный специалист по системам жизнеобеспечения, связи и оповещения Управления по делам ГО и ЧС г. Канска		

Начальник Управления
по делам ГО и ЧС г. Канска

Р.В. Крупский

Приложение № 2
к постановлению администрации г. Канска
от 04.06.2021 № 486

СОСТАВ

штаба руководства тактико-специального учения с функциональными подразделениями и отделами администрации города по теме:
«Организация управления мероприятиями гражданской обороны, в условиях действий диверсионных групп в ходе перевода с мирного на военное время»

Ильницкий Александр Николаевич
Рябенко Григорий Иванович
Пушня Сергей Иванович
Боровлев Владимир Александрович
Андронов Юрий Геннадьевич

- начальник штаба руководства
- заместитель начальника штаба
- специалист по эвакуационным мероприятиям
- специалист по общим вопросам
- специалист по вопросам связи

Начальник Управления
по делам ГО и ЧС г. Канска

Р.В. Крупский



Российская Федерация
Администрация города Канска
Красноярского края
РАСПОРЯЖЕНИЕ

07.06.2021 г.

№ 351

О подготовке муниципальных образовательных учреждений к новому 2021-2022 учебному году

В целях обеспечения своевременной и качественной подготовки муниципальных образовательных учреждений города Канска, реализующих основные образовательные программы дошкольного, начального, основного, среднего, среднего (полного) общего и дополнительного образования к новому 2021-2022 учебному году, руководствуясь статьями 30, 35 Устава города Канска:

1. Утвердить план мероприятий по подготовке муниципальных общеобразовательных организаций к новому 2021-2022 учебному году (Приложение № 1).
2. Создать муниципальный штаб и утвердить его состав по подготовке муниципальных общеобразовательных организаций к новому 2021-2022 учебному году (далее - муниципальный штаб) (Приложение № 2).
3. Создать комиссию по приемке муниципальных образовательных организаций к новому 2021-2022 учебному году (Приложение № 3).
4. Утвердить график приемки муниципальных образовательных организаций города Канска (Приложение № 4).
5. Утвердить Акт проверки готовности организации, осуществляющей образовательную деятельность к новому учебному 2021-2022 году (Приложение № 5).
6. Руководителю УО администрации г. Канска (Э.В. Боровский):
 - 6.1. Обеспечить завершение текущих и ремонтных работ в зданиях образовательных организаций города в срок до 09 августа 2021 года.
 - 6.2. Ознакомить руководителей образовательных организаций с настоящим распоряжением под роспись.
7. Ведущему специалисту Отдела культуры администрации г. Канска (Н.А. Нестерова) разместить данное распоряжение на официальном сайте муниципального образования город Канск в сети Интернет, опубликовать в газете «Канский вестник».
8. Контроль по исполнению настоящего распоряжения возложить на заместителя главы города Канска по социальной политике Ю.А. Ломову.
9. Распоряжение вступает в силу со дня подписания и действует до 31.08.2021 года.

Глава города Канска

А.М. Береснев

Приложение №1 к распоряжению администрации города Канска
от 07.06.2021 года № 351

ПЛАН
мероприятий по подготовке муниципальных общеобразовательных
организаций к новому 2021-2022 учебному году

№ п/п	Наименование образовательной организации (ОО)	Наименование мероприятия	Срок исполнения	Источник финансирования	Исполнитель
Выполнение плана мероприятий по устранению нарушений в области обеспечения санитарно-эпидемиологического благополучия					
1	МАОУ «Гимназия №1»	Ремонт пищеблока	до 01.08. 2021	Местный бюджет	Шумачкова О.А
	МАОУ «Гимназия №4»	Замена ОПС, устройство дополнительных 2-х кабинетов, замена окон, пропитка деревянных конструкций	до 01.08. 2021	Местный бюджет	Вылегжанина Т.Ю.
	МАОУ Лицей №1	Монтаж системы оповещения, ремонт освещения, приобретение турникетов, ремонт спортзала, замена окон на ПВХ	до 01.08. 2021	Местный бюджет	Храмцов А.В.
	МБОУ СОШ №2	Капитальный ремонт крыши	до 01.08. 2021	Местный бюджет, краевой бюджет	Злобина И.Е.
	МБОУ СОШ №3	Частичная замена ОПС	до 01.08. 2021	Местный бюджет	Имподистова М.А.
	МБОУ СОШ №5	Ремонт ОПС, установка светильников, замена дверей на противопожарные	до 01.08. 2021	Местный бюджет, краевой бюджет	Кортаев А.А.
	МБОУ СОШ №6	Замена напольного покрытия, частичная замена окон на ПВХ	до 01.08. 2021	Местный бюджет, краевой бюджет	Штейбезандт В.А.
	МБОУ СОШ №7	Монтаж системы видеонаблюдения	до 01.08. 2021	Местный бюджет	Кошелева И.Ф.
	МБОУ СОШ №15	Ремонт системы оповещения, устройство эвакуационного выхода	до 01.08. 2021	Местный бюджет, краевой бюджет	Данилова Л.М.
	МБОУ СОШ №18	Частичная замена окон на ПВХ, проведение испытаний ограждения кровли	до 01.08. 2021	Местный бюджет, краевой бюджет	Кухарева Л.Ф.
	МБОУ СОШ №19	Замена оконных блоков на ПВХ, ремонт кровли	до 01.08. 2021	Местный бюджет	Иконников А.Ю.
	МБОУ СОШ №20	Замена светильников	до 01.08. 2021	Местный бюджет	Люляева О.В.
	МБОУ СОШ №22	Ремонт туалетов	до 01.08. 2021	Местный бюджет	Кондрова Л.Д.
2	Все ОО	Прохождение медицинского осмотра работников учреждения	до 01.08. 2021	Местный, краевой бюджет	Руководители ОО
Подготовка инженерных сетей					
1	Все ОО	Электротехнические измерения изоляции сетей и оборудования	до 01.08. 2021	местный бюджет	Руководители ОО
2	Все ОО	Промывка и опрессовка систем отопления	до 01.08. 2021	местный бюджет	Руководители ОО
Обучение персонала					
1	Все ОО	Переподготовка персонала по теплоснабжению, электроснабжению	до 01.08. 2021	местный бюджет	Руководители ОО
2	Все ОО	Обучение персонала по пожарному техническому минимуму	до 01.08. 2021	местный бюджет	Руководители ОО

Заместитель главы города
по социальной политике

Ю.А. Ломова

Приложение №2 к распоряжению администрации города
Канска
от 07.06.2021 года № 351

Состав муниципального штаба для организации
работы по подготовке муниципальных общеобразовательных учреждений
к новому 2021-2022 учебному году

Ломова Юлия Анатольевна - заместитель главы города по социальной политике, председатель штаба
Боровский - руководитель УО администрации
Эдуард Викторович - г. Канска, заместитель председателя штаба
Макарова - инженер МКУ РМЦ г. Канска, секретарь штаба (по согласованию)
Зоя Ивановна

Члены штаба: и.о.начальника территориального отдела Роспотребнадзора по
Хорохордин - Красноярскому краю в городе Канске (по согласованию)
Владислав Викторович

Ерлыков
Алексей Юрьевич

- временно исполняющий обязанности начальника отдела надзорной деятельности и профилактической работы по городу Канску и Канскому району УНД и ПРГУ МЧС России, майор внутренней службы (по согласованию)

Тарас
Вячеслав Викторович

начальник ОГИБДД
межмуниципального отдела МВД России «Канский», майор полиции (по согласованию)

Заместитель главы города
по социальной политике

Ю.А. Ломова

Приложение № 3 к распоряжению администрации города Канска
от 07.06. 2021 года № 351

Комиссия по приемке муниципальных образовательных учреждений
к новому 2021-2022 учебному году

Ломова	-	заместитель главы города по социальной политике, председатель комиссии
Юлия Анатольевна	-	руководитель УО администрации г. Канска, заместитель председателя комиссии
Боровский	-	госинспектор дорожного надзора ОГИБДД МО МВД России «Канский»
Эдуард Викторович	-	старший лейтенант полиции (по согласованию)
Члены комиссии:		
Войцехович	-	инженер МКУ РМЦ г. Канска
Артур Владимирович	-	(по согласованию)
Вохмянин	-	временно исполняющий обязанности начальника отдела надзорной деятельности и профилактической работы по городу Канску и Канскому району УНД и ПРГУ МЧС России, майор внутренней службы (по согласованию)
Игорь Васильевич	-	заместитель начальника ОУУПиПДН- начальник отделения по делам несовершеннолетних МО МВД России «Канский», подполковник полиции (по согласованию)
Ерлыков	-	директор МКУ РМЦ г. Канска
Алексей Юрьевич	-	(по согласованию)
Дранкевич	-	инженер МКУ РМЦ г. Канска
Михаил Иванович	-	г. Канска (по согласованию)
Миллер	-	председатель Канского городского Совета депутатов (по согласованию)
Андрей Александрович	-	ведущий специалист МКУ «Управление по делам ГО и ЧС администрации города Канска» по инженерно-техническим мероприятиям (по согласованию)
Макарова	-	председатель Канской городской организации профсоюза работников образования и науки (по согласованию)
Зоя Ивановна	-	начальник ПЦО по Канскому району – филиал ФГКУ «УВО ВНГ РФ по Красноярскому краю», майор полиции (по согласованию)
Поляков	-	
Владимир Эдуардович	-	
Пушня	-	
Сергей Иванович	-	
Смирнова	-	
Татьяна Анатольевна	-	
Стародуб	-	
Максим Андреевич	-	

Заместитель главы города
по социальной политике

Ю.А. Ломова

Приложение № 4 к распоряжению администрации города
Канска
от 07.06. 2021 года № 351

График приемки муниципальных образовательных учреждений комиссией города Канска к новому 2021-2022 учебному году

№ п/п	Наименование ОУ	Дата проверки ОУ комиссией
1	МБОУ СОШ № 5 г. Канска	9 августа
2	МБУ ДО ДДОТиЭ	9 августа
3	МБДОУ №53	9 августа
4	МБДОУ № 49	9 августа
5	МБДОУ № 25	9 августа
6	МБДОУ №47	9 августа
7	МБДОУ №52	9 августа
8	МБОУ СОШ № 3 г. Канска	9 августа
9	МКДОУ № 9	9 августа
10	МБОУ СОШ № 18 г. Канска	9 августа
11	МБДОУ №34	9 августа
12	МБДОУ №39	9 августа
13	МАОУ «Гимназия № 1» г. Канска	9 августа
14	МБДОУ №27	10 августа
15	МБДОУ №50	10 августа
16	МБУ ДО ЦДТТ	10 августа
17	МБУ ДО ДДТ	10 августа
18	МБОУ ООШ № 20 г. Канска	10 августа
19	МБДОУ №18	10 августа
20	МБДОУ №21	10 августа
21	МБОУ СОШ № 19 г. Канска	10 августа
22	МАДОУ № 15	10 августа
23	МАОУ лицей № 1 г. Канска	10 августа
24	МКДОУ №28 (ул.Боровая 44А)	10 августа
25	МБ ДОУ №28	10 августа
26	МБОУ СОШ № 15 г. Канска	10 августа
27	МБ ДОУ №22	11 августа
28	МБОУ ООШ № 17 г. Канска	11 августа
29	МБОУ ООШ № 8 г. Канска	11 августа
30	МБДОУ №36	11 августа
31	МБОУ ООШ № 22 г. Канска	11 августа
32	МБДОУ № 45	11 августа
33	МБОУ СОШ № 21 г. Канска	11 августа
34	МКДОУ № 45 (ул.Красноярская35)	11 августа
35	МБДОУ №8	11 августа
36	МБДОУ №7	12 августа
37	МБДОУ № 46	12 августа
38	МБДОУ № 5	12 августа
39	МБОУ СОШ № 11	12 августа
40	МБОУ СОШ № 9	12 августа
41	МАДОУ № 44	12 августа
42	МАОУ гимназия № 4 г. Канска	12 августа
43	МБДОУ №11	12 августа
44	МБДОУ №11 (ул.Кобрина 29)	12 августа
45	МБОУ СОШ № 7 г. Канска	13 августа
46	МБДОУ №16	13 августа

47	МКДОУ №16 (ул.Московская 71)	13 августа
48	МБДОУ №10	13 августа
49	МБДОУ №17	13 августа
50	МБОУ СОШ № 2 г. Канска	13 августа
51	МКОУ ЦДиК г. Канска	13 августа
52	МБОУ СОШ № 6 г. Канска	13 августа
53	МБУ ДО СЮН	13 августа

Заместитель главы города
по социальной политике

Ю.А. Ломова

Приложение № 5 к распоряжению администрации города
Канска
от 07.06. 2021 года № 351

АКТ
проверки готовности организации, осуществляющей образовательную деятельность,
к новому 2021-2022 году
составлен « _____ » августа 2021 года

_____ (полное наименование организации, год постройки)

_____ (юридический адрес, физический адрес организации)

_____ (фамилия, имя, отчество руководителя организации, № телефона)

В соответствии с распоряжением главы города Канска от « _____ » _____ 2021 г. № _____ проверка проводилась комиссией в составе:
Председатель комиссии:

_____ (должность, фамилия, имя, отчество)

Члены комиссии:

_____ (должность, фамилия, имя, отчество)

_____ (должность, фамилия, имя, отчество)

_____ (должность, фамилия, имя, отчество)

_____ (должность, фамилия, имя, отчество)

_____ (должность, фамилия, имя, отчество)

_____ (должность, фамилия, имя, отчество)

_____ (должность, фамилия, имя, отчество)

_____ (должность, фамилия, имя, отчество)

_____ (должность, фамилия, имя, отчество)

_____ (должность, фамилия, имя, отчество)

_____ (должность, фамилия, имя, отчество)

В ходе проверки установлено:

И. Основные результаты проверки.

1. Учредительные документы юридического лица (в соответствии со ст. 52 Гражданского кодекса Российской Федерации) в наличии и оформлены в установленном порядке:

Устав _____

_____ (полное наименование образовательной организации)

№ _____ от « _____ » 20 _____ года;

Свидетельство о государственной регистрации права на оперативное управление от « _____ » 20 _____ г. № _____, подтверждающее закрепление за организацией собственности учредителя (на правах оперативного пользования или передаче в собственность образовательному учреждению);
Свидетельство о государственной регистрации права на оперативное управление от « _____ » 20 _____ г. № _____, на пользование земельным участком, на котором размещена организация собственности учредителя (на правах оперативного пользования или передаче в собственность образовательному учреждению);

Лицензия на право ведения образовательной деятельности, установленной формы и выданной « _____ » 20 _____ г., серия № _____, регистрационный номер _____

_____ (наименование органа управления, выдавшего лицензию)

срок действия лицензии - _____,

2. Паспорт безопасности организации от « _____ » 20 _____ года оформлен.

Декларация пожарной безопасности организации от « _____ » 20 _____ г. оформлена.

План подготовки организации к новому учебному году - _____ (разработан, не разработан)

и согласован установленным порядком.

3. Количество зданий (объектов) организации - _____ г; единиц.

Качество и объёмы, проведённых в 2020 году:

а) капитальных ремонтов объектов - _____, в т.ч.: _____, выполнены

(наименование объекта) _____ (наименование организации, выполнявшей работы)
Акт приёмки _____, гарантийные обязательства _____ (оформлен, не оформлен) (имеются, не имеются)

б) текущих ремонтов на _____ объектах, в том числе: _____, выполнены

(наименование объекта) _____ (наименование организации, выполнявшей работы)

Акт приемки _____, гарантийные обязательства _____
(оформлен, не оформлен) (имеются, не имеются)

в) иных видов ремонта на _____ объектах образовательной организации:

(наименование объекта, вид ремонта) _____
г) потребность в капитальном ремонте (реконструкции) в новом учебном году _____, (имеется, не имеется)

Проведение работ необходимо _____

(при необходимости проведения указанных работ, перечислить их количество и основной перечень работ).

4. Контрольные нормативы и показатели, изложенные в приложении к лицензии соблюдаются (не соблюдаются): _____

а) виды образовательной деятельности и предоставление дополнительных образовательных услуг: _____

(наименование видов деятельности и дополнительных услуг)

б) проектная допустимая численность обучающихся - _____ человек;

в) численность обучающихся по состоянию на день проверки - _____ человек, в том числе _____ человек обучающихся с применением дистанционных образовательных технологий;

г) количество обучающихся, подлежащих поступлению в текущем году в 1 класс (на первый курс) - _____ человек;

д) количество классов по комплектованию:

классов всего - _____; количество обучающихся - _____ человек;

из них обучаются:

в 1 смену - _____ классов, _____ обучающихся;

во 2 смену - _____ классов, _____ обучающихся.

е) наличие образовательных программ _____; (имеются, не имеются)

ё) наличие программ развития образовательной организации _____; (имеются, не имеются)

ж) укомплектованность штатов организации:

педагогических работников - _____ человек _____ %;

научных работников - _____ человек _____ %;

инженерно-технических работников - _____ человек _____ %;

административно-хозяйственных работников - _____ человек _____ %;

производственных работников - _____ человек _____ %;

учебно-воспитательных работников - _____ человек _____ %;

медицинских и иных работников, осуществляющих вспомогательные функции _____ человек _____ %;

з) наличие плана работы организации на 2020-2021 учебный год - _____.

(имеется, не имеется)

5. Состояние материально-технической базы и оснащенности образовательного процесса оценивается как _____

(удовлетворительное, неудовлетворительное)

Здания и объекты организации оборудованы (не оборудованы) техническими средствами безбарьерной среды для передвижения обучающихся с ограниченными возможностями здоровья; 5-

а) наличие материально-технической базы и оснащенности организации:

№ п/п	Объекты материально-технической базы	Необходимо	Имеется	Процент оснащенности	Наличие документов по технике безопасности	Наличие актов разрешения на эксплуатацию	Наличие и состояние мебели	Оборудование средствами пожаротушения	Примечание
1	Кабинеты начальных классов								
2	Кабинеты иностранного языка								
3	Кабинет физики								
4									
5									

б) наличие и характеристика объектов культурно-социальной, спортивной и образовательной сферы:

физкультурный зал — имеется (не имеется), приспособлен (типовое помещение), емкость ___ человек, состояние — удовлетворительное (неудовлетворительное);

тренажерный зал - имеется (не имеется), приспособлен (типовое помещение), емкость ___ человек, состояние - удовлетворительное (неудовлетворительное);

бассейн - имеется (не имеется), приспособлен (типовое помещение), емкость ___ человек, состояние — удовлетворительное (неудовлетворительное); музыкальный зал - имеется (не имеется), приспособлен (типовое помещение), емкость ___ человек, состояние - удовлетворительное (неудовлетворительное);

музей - имеется (не имеется), приспособлен (типовое помещение), емкость ___ человек, состояние - удовлетворительное (неудовлетворительное);

учебные мастерские - имеется (не имеется), приспособлен (типовое помещение), емкость ___ человек, профиль мастерских, количество единиц каждого профиля (швейная мастерская - 1; столярная мастерская - 1; и др.) состояние - удовлетворительное (неудовлетворительное);

компьютерный класс — имеется (не имеется), приспособлен (типовое помещение), емкость ___ человек, состояние - удовлетворительное (неудовлетворительное), наличие документов подтверждающих разрешение эксплуатации компьютерного класса, когда и кем выдано, номер документа;

в) организация компьютерной техники- _____.

(обеспечена, обеспечена не в полном объеме, не обеспечена)

общее количество компьютерной техники - _____ единиц, из них подлежит списанию - _____ единиц, планируется к закупке в текущем учебном году _____ единиц.

г) наличие и обеспеченность организации спортивным оборудованием, инвентарем _____, обеспечивает (не

(имеются, не имеются)

обеспечивает проведение занятий) его состояние удовлетворительное (неудовлетворительное), акт-разрешение на использование спортивного оборудования в образовательном процессе от «__» _____ 20 г. № _____,

(наименование органа, оформившего акт-разрешение)

Потребность в _____ спортивном оборудовании: _____

(наименование оборудования, количество оборудования)

д) обеспеченность организации учебной мебелью - удовлетворительное (неудовлетворительное). Потребность в замене мебели:

комплект - классов - _____; доска ученическая - _____; шкаф книжный - _____, и т.д.;

е) обеспеченность организации бытовой мебелью - удовлетворительное (неудовлетворительное). Потребность в замене мебели:

шкаф платяной - _____; стулья офисные - _____; кровати - _____; и т.д.;

ж) сведения о книжном фонде библиотеки организации:

число книг - _____; фонд учебников - _____, _____ %;

научно-педагогическая и методическая литература - _____.

Потребность в обновлении книжного фонда _____

(имеется, не имеется)

6. Состояние земельного участка закрепленного за организацией - _____

(удовлетворительное, неудовлетворительное)

общая площадь участка - _____ га;

наличие специально оборудованных площадок для мусоросборников, их техническое состояние и соответствие санитарным требованиям -

(имеются (не имеются), их состояние и соответствие санитарным требованиям)

наличие спортивных сооружений и площадок, их техническое состояние и соответствие санитарным требованиям -

(имеются (не имеются), их описание, состояние и соответствие требованиям безопасности)

Требования техники безопасности при проведении занятий на указанных объектах _____

(соблюдаются, не соблюдаются)

7. Медицинское обслуживание в организации _____, (организовано, не организовано)

а) медицинское обеспечение осуществляется _____,

(штатным, внештатным)

медицинским персоналом в количестве _____ человек, в том числе:

Должность	Профиль работы	Количество ставок	Характер работы (штат, договор)	Примечание

Лицензия на медицинскую деятельность оформлена (не оформлена) от «____» ____ 20 ____ г., № _____, регистрационный номер _____.

б) в целях медицинского обеспечения обучающихся в организации оборудованы:

медицинский кабинет - имеется (не имеется), приспособлен (типовое помещение), емкость - _____ человек, состояние - удовлетворительное (неудовлетворительно);

логопедический кабинет - имеется (не имеется), приспособлен (типовое помещение), емкость - _____ человек, состояние - удовлетворительное (неудовлетворительно);

кабинет педагога-психолога - имеется (не имеется), приспособлен (типовое помещение), емкость - _____ человек, состояние _____

удовлетворительное (неудовлетворительное);

стоматологический кабинет - имеется (не имеется), приспособленное (типовое помещение), емкость - _____ человек, состояние - _____, удовлетворительное (неудовлетворительное);

процедурная - имеется (не имеется), приспособлен (типовое помещение), емкость - _____ человек, состояние - удовлетворительное (неудовлетворительно);

Потребность в медицинском оборудовании _____,

(имеется, не имеется)

(при наличии потребности указать основной перечень, оборудования)

8. Питание обучающихся - _____, (организовано, не организовано)

а) питание организовано в _____ смены, _____ в

(количество смен)

количество столовых на _____ посадочных мест.

Буфет _____ на _____ мест.

(имеется, не имеется)

Качество эстетического оформления залов приема пищи _____, (удовлетворительное, неудовлетворительное)

Гигиенические условия перед приемом пищи _____ (соблюдаются, не соблюдаются)

б) процент охвата горячим питанием составляет _____ %, в том числе питанием детей из малоимущих семей в количестве _____ детей, что составляет _____ % от их общего количества;

в) _____ пи _____ иди _____ осуществляется

(из продуктов, закупаемых организаций, полуфабрикатов по заключенным договорам и др., реквизиты договора)

г) хранение продуктов _____ санитарным нормам

(организовано, не организовано)

(соответствует, не соответствует)

д) обеспеченность технологическим оборудованием _____ -

(достаточное, не достаточное)

его техническое состояние _____;

(соответствует, не соответствует нормативным требованиям)

акты допуска к эксплуатации _____, (оформлены, не оформлены)

Требования техники безопасности при работе с использованием технологического оборудования _____.

(соблюдаются, не соблюдаются)

Потребность в закупке дополнительного технологического оборудования

(имеется, не имеется)

(при необходимости указать наименование и количество оборудования)

е) санитарное состояние пищеблока, подсобных помещений и технологических цехов и участков

(соответствует, не соответствует санитарным нормам)

ж) обеспеченность столовой посудой _____;

(достаточное, не достаточное)

з) документация и инструкции, обеспечивающие деятельность столовой и ее работников

(имеется, не имеется)

_____ В организации
(оборудованы, не оборудованы)
установлена _____
(тип (вид) пожарной сигнализации)
обеспечивающая _____
(описание заданного вида извещения о пожаре и (или) выдачи команд на включение автоматических установок пожаротушения)

Пожарная сигнализация находится _____
(исправна, неисправна)
г) здания и объекты организации системами противодымной защиты _____;
(оборудованы, не оборудованы)

д) системами передачи извещения о пожаре _____
(обеспечивает, не обеспечивает)
автоматизированную передачу по каналам связи извещений о пожаре;
е) система противопожарной защиты и эвакуации обеспечивает (не обеспечивает) защиту людей и имущества от воздействия опасных факторов пожара. Состояние эвакуационных путей и выходов _____ эвакуацию обучающихся и персонала
(обеспечивает, не обеспечивает)
в безопасные зоны. Постажные планы эвакуации разработаны (не разработаны). Ответственные за противопожарное состояние помещений назначены (не назначены);
ж) проверка состояния изоляции электросети и заземления оборудования _____ . Вывод на основании акта № _____ от _____
(проводилась, не проводилась)
« _____ » 20 _____ года, выданного _____
(наименовании организации, проводившей проверку) (соответствует (не соответствует) нормам)

з) проведение инструктажей и занятий по пожарной безопасности, а также ежеквартальных тренировок по действиям при пожаре _____ . (организовано, не организовано)

В ходе проверки выявлены (не выявлены) нарушения требований пожарной безопасности: _____

13. Мероприятия по подготовке к отопительному сезону в организации
(проведены, не проведены, проведены не с полным объемом)

Отопление помещений и объектов организации осуществляется _____
(указать характер отопительной системы - (теплоцентраль, котельная, печное)

состояние _____
(удовлетворительное, неудовлетворительное)

Опрессовка отопительной системы _____ (проведена, не проведена)

(дата и № документа, подтверждающего проведение опрессовки)
Обеспеченность топливом составляет _____ % от годовой потребности.

Потребность в дополнительном обеспечении составляет _____ %.

Хранение топлива _____

(организовано, не организовано)

14. Режим воздухообмена в помещениях и объектах организации

(соблюдается, не соблюдается)
Воздухообмен осуществляется за счет _____
(указать тип вентиляции (приточная, естественная и др.)

Состояние системы вентиляции обеспечивает (не обеспечивает) соблюдение установленных норм воздухообмена.

15. Водоснабжение образовательной организации осуществляется _____

16. Канализация _____

II. Заключение комиссии

_____ (полное наименование организации)
к новому 2021-2022 учебному году _____
(готова, не готова)

III. Основные замечания и предложения комиссии по результатам проверки

В ходе проведения проверки выявлены нарушения, влияющие на организацию учебного процесса: _____

(отражаются нарушения, выявленные по основным направлениям проверки)

Председатель комиссии: _____ (роспись) _____ (инициалы, фамилия)

Члены комиссии: _____ (роспись) _____ (инициалы, фамилия)

_____ (роспись) _____ (инициалы, фамилия)

_____ (роспись) _____ (инициалы, фамилия)

_____ (роспись) _____ (инициалы, фамилия)

_____ (роспись) _____ (инициалы, фамилия)

_____ (роспись) _____ (инициалы, фамилия)

_____ (роспись) _____ (инициалы, фамилия)

(роспись)	(инициалы, фамилия)
(роспись)	(инициалы, фамилия)
(роспись)	(инициалы, фамилия)
(роспись)	(инициалы, фамилия)
(роспись)	(инициалы, фамилия)

Заместитель главы города
по социальной политике

Ю.А.Ломова



Российская Федерация
Администрация города Канска
Красноярского края
ПОСТАНОВЛЕНИЕ

07.06.2021 г.

№ 490

О направлении проекта межевания территории под многоквартирным жилым домом, расположенным по адресу: Красноярский край, г. Канск, 5-й городок, д.74 на доработку

В соответствии со ст. 5.1, ст.ст. 45, 46 Градостроительного кодекса Российской Федерации, Правилами землепользования и застройки города Канска, утвержденными Решением Канского городского Совета депутатов от 21.10.2010 № 9-45, на основании заключения о результатах публичных слушаний по проектам межевания территорий под многоквартирными жилыми домами расположенными по адресам: г. Канск, мкр. Юго-Западный, д. 5; ул. Шабалина, д. 69, д.71; 5-й городок, д. 74; пос. Мелькомбината, д. 35; мкр.4-й Центральный, д. 3; мкр.4-й Центральный, д. 16, от 24.05.2021, рекомендаций комиссии по подготовке и рассмотрению проекта корректировки правил землепользования и застройки города Канска от 27.05.2021, руководствуясь ст. 30, 47.2. Устава города Канска, ПОСТАНОВЛЯЮ:

1.Вернуть на доработку проект межевания территории под многоквартирным жилым домом, расположенным по адресу: Красноярский край, г. Канск, ул. 5-й городок, д.74 (проект шифр 20.024-02.2.57-ПМ), а именно в части изменения конфигурации земельного участка в большую сторону от угла с западной стороны и от 3-го подъезда многоквартирного жилого дома в северную сторону на 30 метров.

2.Ведущему специалисту Отдела культуры администрации города Канска (Нестеровой Н.А.) разместить настоящее постановление на официальном сайте администрации города Канска «www.kansk-adm.ru» в сети Интернет и опубликовать настоящее постановление в периодическом печатном издании «Канский вестник».

3.Контроль за исполнением настоящего постановления возложить на Управление архитектуры и градостроительства администрации г. Канска.
4.Постановление вступает в силу со дня официального опубликования.

Глава города Канска

А.М. Береснев



Российская Федерация
Администрация города Канска
Красноярского края
ПОСТАНОВЛЕНИЕ

07.06.2021 г.

№ 491

Об утверждении проекта межевания территории под многоквартирным жилым домом, расположенным по адресу: Красноярский край, г. Канск, мкр. 4-й Центральный, д.3

В соответствии со ст. 5.1, ст.ст. 45, 46 Градостроительного кодекса Российской Федерации, Правилами землепользования и застройки города Канска, утвержденными Решением Канского городского Совета депутатов от 21.10.2010 № 9-45, на основании заключения о результатах публичных слушаний по проектам межевания территорий под многоквартирными жилыми домами расположенными по адресам: г. Канск, мкр. Юго-Западный, д. 5; ул. Шабалина, д. 69, д.71; 5-й городок, д. 74; пос. Мелькомбината, д. 35; мкр.4-й Центральный, д. 3; мкр.4-й Центральный, д. 16, от 24.05.2021, рекомендаций комиссии по подготовке и рассмотрению проекта корректировки правил землепользования и застройки города Канска от 27.05.2021, руководствуясь ст. 30, 47.2. Устава города Канска, ПОСТАНОВЛЯЮ:

1.Утвердить проект межевания территории под многоквартирным жилым домом, расположенным по адресу: Красноярский край, г. Канск, мкр. 4-й Центральный, д.3 (проект шифр 20.024-02.2.30-ПМ).

2.Ведущему специалисту отдела культуры администрации г. Канска (Нестеровой Н.А.) со дня принятия решения об утверждении проекта межевания территории под многоквартирным жилым домом разместить настоящее постановление на официальном сайте администрации города Канска «www.kansk-adm.ru» в сети Интернет и опубликовать настоящее постановление и проект межевания территории под многоквартирным жилым домом в периодическом печатном издании «Канский вестник».

3.Управлению архитектуры и градостроительства администрации г. Канска в течение 7-ми рабочих дней со дня принятия решения об утверждении проекта межевания территории под многоквартирным жилым домом обеспечить:

- размещение проекта межевания территории под многоквартирным жилым домом, расположенного по адресу: Красноярский край, г. Канск, мкр. 4-й Центральный, д.3 на официальном сайте администрации города Канска в сети Интернет.

4.Контроль за исполнением настоящего постановления возложить на Управление архитектуры и градостроительства администрации г. Канска.
5.Постановление вступает в силу со дня официального опубликования.

Глава города Канска

А.М. Береснев

Раздел 2 Текстовая часть проекта межевания территории

СОДЕРЖАНИЕ

1	Перечень и сведения о площади образуемых земельных участков, в том числе возможные способы их образования.....	4
2	Перечень и сведения о площади образуемых земельных участков, которые будут отнесены к территории общего пользования или имуществу общего пользования, в том числе в отношении которых предполагаются резервирование и (или) изъятие для государственных или муниципальных нужд.....	5
3	Вид разрешенного использования образуемых земельных участков.....	5
4	Целевое назначение лесов, вид (виды) разрешенного использования лесного участка, количественные и качественные характеристики лесного участка, сведения о нахождении лесного участка в границах особо защитных участков лесов (в случае, если подготовка проекта межевания территории осуществляется в целях определения местоположения границ образуемых и (или) изменяемых лесных участков).....	5
5	Сведения о границах территории, в отношении которой утвержден проект межевания, содержащие перечень координат характерных точек этих границ в системе координат, используемой для ведения Единого государственного реестра недвижимости.....	6

1 Перечень и сведения о площади образуемых земельных участков, в том числе возможные способы их образования

№ п/п	Условный номер образуемого земельного участка	Способ образования земельного участка	Площадь образуемого земельного участка, кв.м.
1	ЛУ1	Образование земельного участка из земель, находящихся в государственной или муниципальной собственности	2212

Координаты характерных точек образуемых земельных участков в МСК-168

Обозначение характерных точек границы	Условный номер образуемого земельного участка ЛУ1	
	X	Y
1	727794.29	90445.87
2	727798.53	90458.62
3	727796.84	90458.54
4	727796.78	90460.24
5	727798.47	90460.31
6	727798.71	90461.19
7	727797.88	90475.40
8	727735.66	90477.62
9	727738.78	90435.81
10	727730.05	90436.61
11	727730.40	90431.65
12	727700.77	90434.20
13	727779.88	90444.66
14	727794.29	90445.87
15	727744.86	90460.13
16	727744.84	90471.33
17	727741.30	90471.12
18	727741.83	90460.01
19	727744.96	90460.13

2 Перечень и сведения о площади образуемых земельных участков, которые будут отнесены к территории общего пользования или имуществу общего пользования, в том числе в отношении которых предполагаются резервирование и (или) изъятие для государственных или муниципальных нужд

В границах территории, в отношении которой разработан проект межевания земельные участки, которые будут отнесены к территории общего пользования или имуществу общего пользования, в том числе в отношении которых предполагаются резервирование и (или) изъятие для государственных или муниципальных нужд отсутствуют, ввиду чего данный раздел в настоящем проекте не разрабатывается.

3 Вид разрешенного использования образуемых земельных участков

Вид разрешенного использования для образуемых земельных участков определен согласно Статье 34 «Ж-4 Земля жилой многоэтажной застройки» Правил землепользования и застройки города Канска, утвержденных решением Канского городского Совета депутатов от 21.10.2010 № 9-45:

Вид разрешенного использования образуемых земельных участков

№ п/п	Условный номер образуемого земельного участка	Вид разрешенного использования
1	ЛУ1	Среднеэтажная жилая застройка

Согласно статье 39 Градостроительного кодекса установление вида использования «Среднеэтажная жилая застройка» возможно после прохождения процедуры получения разрешения на условно разрешенный вид использования.

4 Целевое назначение лесов, вид (виды) разрешенного использования лесного участка, количественные и качественные характеристики лесного участка, сведения о нахождении лесного участка в границах особо защитных участков лесов (в случае, если подготовка проекта межевания территории осуществляется в целях определения местоположения границ образуемых и (или) изменяемых лесных участков)

В границах территории, в отношении которой разработан проект межевания территории, лесные участки отсутствуют, ввиду чего данный раздел в настоящем проекте не разрабатывается.

Раздел 3 Графическая часть материалов по обоснованию проекта межевания территории

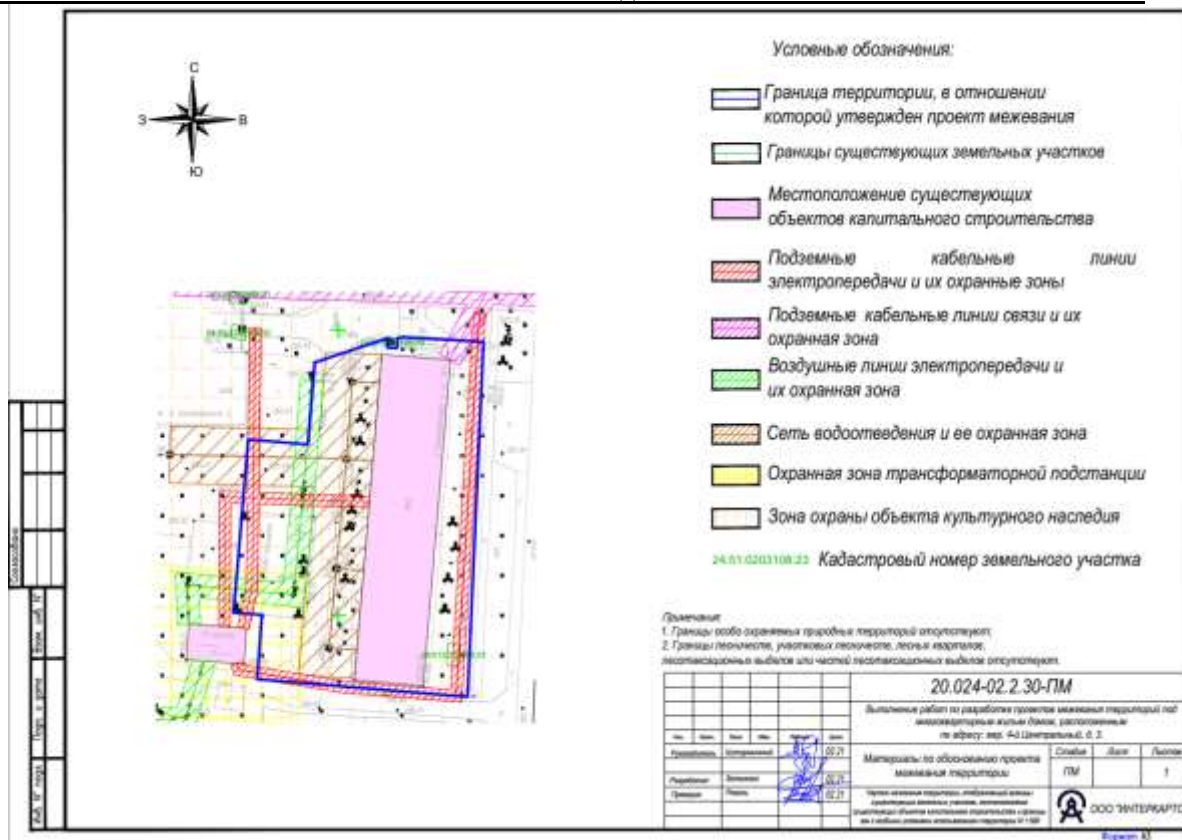
СОДЕРЖАНИЕ		
№ п/п	Наименование	№ листа
1	Чертеж межевания территории, отображающий границы существующих земельных участков, местоположение существующих объектов капитального строительства и границы зон с особыми условиями использования территории М 1:500 (A3-Ln)	1

5 Сведения о границах территории, в отношении которой утвержден проект межевания, содержащие перечень координат характерных точек этих границ в системе координат, используемой для ведения Единого государственного реестра недвижимости

Граница территории, в отношении которой утвержден проект межевания, определена исходя из границ существующей застройки и границ территориальных зон.

Перечень координат характерных точек границы территории, в отношении которой утвержден проект межевания в МСК-168:

Обозначение характерных точек границы	X	Y
1	727794.29	90445.87
2	727798.53	90458.62
3	727796.84	90458.54
4	727796.78	90460.24
5	727798.47	90460.31
6	727798.71	90461.19
7	727797.88	90475.40
8	727735.66	90477.62
9	727738.78	90435.81
10	727730.05	90436.61
11	727730.40	90431.65
12	727700.77	90434.20
13	727779.88	90444.66
14	727794.29	90445.87



Раздел 4 Текстовая часть материалов по обоснованию проекта межевания территории

СОДЕРЖАНИЕ

1 Общие данные	9
2 Параметры образуемых земельных участков	10
3 Зоны особо охраняемых природных территорий, зоны с особыми условиями использования территории	11
Приложение А Техническое задание на выполнение работ по разработке проекта межевания территории	16
Приложение Б Исходные данные, используемые при подготовке проекта межевания территории	26
Приложение В Ссылки на графическую часть проекта межевания территории с Управлением архитектуры и градостроительства администрации города Канска Красноярского края	35

2 Параметры образуемых земельных участков
 Согласно приложению №2 технического задания территории проектирования расположена в территориальной зоне «Ж-4 Зона жилой многоквартирной застройки»
 Параметры образуемых земельных участков данной территориальной зоны приняты согласно Статье 34 Правил землепользования и застройки города Канска.

Параметры образуемых земельных участков

№ п/п	Условный номер образуемого земельного участка	Коэф. застройки (фактически от планируемой)	Коэф. застройки (теоретически от планируемой)	Коэф. свободных территорий (фактически от планируемой)	Коэф. свободных территорий (теоретически от планируемой)	Мак. площадь земельного участка (фактически от планируемой)	Мак. площадь земельного участка (теоретически от планируемой)
1	ЖВ1	0,31	-	0,09	-	-	-

Коэффициент застройки рассчитан отношением площади застройки к общей площади земельного участка.
 Коэффициент свободных территорий рассчитан отношением площади свободных территорий к общей площади земельного участка.

1 Общие данные

Заказчик:
 Управление архитектуры и градостроительства администрации г. Канска (УАиГ администрации г. Канска)

Проектная организация:
 Общество с ограниченной ответственностью «ИНТЕРКАРТ» (ООО «Интеркарт»).

Место (регион) выполнения работ: Жилые зоны существующей застройки многоквартирными домами города Канска Красноярского края.

Наименование объекта: Выполнение работ по разработке проекта межевания территории под многоквартирными жилыми домами, расположенными по адресу: мкр. 4-й Центральный, д. 3

Цель проекта: Определение местоположения границ образуемых и изменяемых земельных участков, застроенных многоквартирными жилыми домами.

В соответствии со Статьей 43 Градостроительного кодекса проектом межевания территории определяется местоположение границ образуемых земельных участков.
 Границы и координаты образуемых земельных участков, каталог координат поворотных точек границы территории, в отношении которой разработан проект межевания, в графических материалах проекта межевания территории определены в соответствии с системой координат, используемой для ведения ЕГРН в разрезе кадастрового района – МСК-168.

ПРОЕКТ МЕЖОБЛАСТНОЙ ТЕРРИТОРИИ

Выполнение работ по разработке проекта межобластной территории для многофункционального жилого здания, расположенного по адресу: мкр. 4-8 Центральный, д. 3

Выполнение работ по разработке проекта межобластной территории для многофункционального жилого здания, расположенного по адресу: мкр. 4-8 Центральный, д. 3

3

В соответствии со ст. 28 Федерального закона № 75-ФЗ в случае, если через охрану объектов культурного наследия не имеют данных об отсутствии на земельных участках, подлежащих изъятию в виде земельных, строительных, инженерных, хозяйственных работ, работ по использованию лесов и иных работ, объектов, обладающих признаками объекта культурного наследия в соответствии со статьей 3 настоящего Федерального закона, проводится государственная историко-культурная экспертиза (далее – ГИЭК) в целях определения наличия или отсутствия объектов, обладающих признаками объекта культурного наследия.

Согласно д. 6 Постановления ГИЭК, утвержденного постановлением Правительства Российской Федерации от 13.07.2009 № 569, экспертиза проводится по инициативе заинтересованного органа государственной власти, органа местного самоуправления, юридического или физического лица (далее – инициатор) на основании договора между инициатором и экспертом, заключенного в письменной форме в соответствии с гражданским законодательством Российской Федерации.

Перечень экспертов, уполномоченных на проведение ГИЭК, размещен на официальном сайте Министерства культуры Российской Федерации по адресу: <https://www.mkcrl.ru/dokumenty/kaperty-provedeniya-gosudarstvennoy-istoriko-kulturnoy-ekspertizy>

Территория проектирования (согласно предоставленному адресному перечню) частично расположена в границах территории, в отношении которой постановлением Правительства Красноярского края от 12.02.2016 № 62-п (далее – Постановление № 62-п) утверждены границы зон охраны объекта культурного наследия регионального значения «Домие тегенского учителя», 1949 г., расположенного по адресу: Красноярский край, г. Канск, ул. Красноярская, 24, стр. 6, особые режимы использования земель и требования к градостроительным регламентам в границах данной зон; а также частично в границах территории, для которой постановлением Правительства Красноярского края от 04.04.2017 № 185-п (далее – Постановление № 185-п) утверждены границы зон охраны объектов культурного наследия регионального значения, расположенных в г. Канске, особые режимы использования земель и требования к градостроительным регламентам в границах зон охраны объектов культурного наследия регионального значения, расположенных в г. Канске.

Особые режимы использования земель и требования к градостроительным регламентам в границах зон охраны объектов культурного наследия регионального значения на территории муниципального образования города Канск утверждены в составе приложения № 2 к муниципальным постановлениям.

По результатам проведенного анализа сообщаем следующее: территория по ул. Красноярская, д.4, ул. Красноярская, д.6, ул. Красноярская, д.8 расположена в границах охранной зоны объекта культурного наследия регионального значения «Домие тегенского учителя», 1949 г., расположенного по адресу: Красноярский край, г. Канск,

ул. Красноярская, 24, стр. 6 (зона ОЗ), установленной в соответствии с Постановлением № 62-п;

территория проектирования по ул. Сибирская, д.3 расположена в границах зоны регулирования застройки и хозяйственной деятельности объекта культурного наследия регионального значения «Домие тегенского учителя», 1949 г., расположенного по адресу: Красноярский край, г. Канск, ул. Красноярская, 24, стр. 6 (зона ЗРЗ-1), установленной в соответствии с Постановлением № 62-п;

территория проектирования по ул. мкр. 4-8 Центральный, д.3 расположена в границах зоны регулирования застройки и хозяйственной деятельности объекта культурного наследия регионального значения «Усадьба священника, кон. XIX в.; главный дом (деревянный)», ул. Пролетарская, 23 (зона ЗРЗ-3.6), установленной в соответствии с Постановлением № 62-п;

территория проектирования по ул. Горького, д.46, частично территория проектирования по ул. Горького, д.48 расположена в границах зоны регулирования застройки и хозяйственной деятельности объекта культурного наследия регионального значения «Торговый дом Гадомова, 1896 г., ул. Ленина, 15 (зона ЗРЗ-2.4), установленной в соответствии с Постановлением № 185-п;

территория проектирования по ул. Ленина, д.86 расположена в границах объединенной зоны регулирования застройки и хозяйственной деятельности объектов культурного наследия: «Дом жилой (деревянный), кон. XIX в., ул. Московская, 84; «Усадьба (деревянный), кон. XIX в.; дом жилой; амбар», ул. Московская, 87 (зона ОЗРЗ-1.2), установленной в соответствии с Постановлением № 185-п;

территория проектирования по ул. Красноармейская, д.73, ул. Красноармейская, д.73/1, ул. Красноармейская, д.75 расположена в границах объединенной зоны регулирования застройки и хозяйственной деятельности объектов культурного наследия: «Дом дворянский (деревянный), 1906 г., ул. Кайтышская, 76 (ул. Кайтышская, 75); «Дом дворянский (деревянный), 1911 г., ул. Кайтышская, 85; «Дом жилой (деревянный), кон. XIX – кон. XX вв., ул. Кайтышская, 93; «Усадьба Сахарова (деревянный), 1911 г.; главный дом, ворота», ул. Кайтышская, 109; «Дом жилой», кон. XX в., ул. Красноармейская, 77; «Усадьба (деревянный), кон. XIX в.; жилой дом, ворота», ул. Красноармейская, 105; «Дом», в котором в 1919 - 1923 гг. жил автор первого советского романа «Два моря» Забурин Владимир Николаевич (Забурин), ул. Красноармейская, 105; «Дом Степановых, в котором в 1918 г. происходила передача оружия, мексиканцев и сведений о коммунистическом партизанском Северо-Канском фронте, ул. Красноармейская, 109 (зона ОЗРЗ-1.3), установленной в соответствии с Постановлением № 185-п;

территория проектирования по ул. Прохотарская, д.20, ул. Каландаршвили, д.45 расположена в границах объединенной зоны регулирования застройки и хозяйственной деятельности объектов

ПРОЕКТ МЕЖОБЛАСТНОЙ ТЕРРИТОРИИ

Выполнение работ по разработке проекта межобластной территории для многофункционального жилого здания, расположенного по адресу: мкр. 4-8 Центральный, д. 3

ПРОЕКТ МЕЖОБЛАСТНОЙ ТЕРРИТОРИИ

Выполнение работ по разработке проекта межобластной территории для многофункционального жилого здания, расположенного по адресу: мкр. 4-8 Центральный, д. 3

4

культурного наследия регионального значения: «Дом жилой (деревянный), 1905 г., ул. Московская, 29; «Усадьба (деревянный), кон. XIX в.; жилой дом; ворота», ул. Московская, 41, улго ул. Пролетарской (ул. Московская, 41); «Усадьба священника, кон. XIX в.; главный дом (деревянный); флигель (деревянный), ул. Пролетарская, 23 (зона ОЗРЗ-1.6), установленной в соответствии с Постановлением № 185-п;

территория проектирования по ул. Красноармейская, д.68, ул. Урицкого, д.1, ул. Московская, д.53 расположена в границах объединенной зоны регулирования застройки и хозяйственной деятельности объектов культурного наследия регионального значения: «Дом, в котором с сентября 1917 года по июню 1918 года размещался штаб Красной Гвардии по борьбе с контрреволюцией», ул. Коростелева, 8; «Общественное здание», кон. XX в., ул. Красноармейская, 66; «Домие канцелярия», 2-я пол. XIX в., 1911 г., ул. Ленина, 5 (улго ул. Московской) (ул. Ленина, 5); «Собор Спасовский, 1804 г., кон. Коростелева (ул. Московская, 68); «Дом Чесельни, 1906 г., па. Коростелева, 1, па. Коростелева, 2 (зона ОЗРЗ-2.1), установленной в соответствии с Постановлением № 185-п;

территория проектирования по ул. Бородинская, д. 22, ул. Московская, д. 67/1, ул. Московская, д. 73 расположена в границах объединенной зоны регулирования застройки и хозяйственной деятельности объектов культурного наследия регионального значения: «Дом жилой», руб. XIX - XX вв., ул. Коростелева, 34; «Дом жилой (деревянный), 1942 г., ул. Московская, 67; «Дом жилой (деревянный), кон. XIX в., ул. Московской, 84 (ул. Бородинская, 41) (зона ОЗРЗ-2.2), установленной в соответствии с Постановлением № 185-п;

территория проектирования по ул. Горького, д. 59 расположена в границах объединенной зоны регулирования застройки и хозяйственной деятельности объектов культурного наследия регионального значения: «Торгово-жилая усадьба (деревянный), кон. XX в.; здание, дом жилой», ул. Ленина, 7, улго ул. Париковской Коммуны (строение 1, строение 2) (ул. Ленина, 7, ул. Париковской Коммуны, 62); «Дом Гадомова, 1902 г., ул. Московская, 70; «Торговый дом Гадомова, 1902 г., ул. Московская, 70; «Торговое здание», кон. XX в., ул. Московская, 72 (зона ОЗРЗ-2.3), установленной в соответствии с Постановлением № 185-п;

территория проектирования по ул. 30 лет ВЛКСМ, д.16, ул. 30 лет ВЛКСМ, д.20, ул. 30 лет ВЛКСМ, д.21, ул. 30 лет ВЛКСМ, д.22, ул. 30 лет ВЛКСМ, д.32, ул. Париковской Коммуны, д. 48, ул. Париковской Коммуны, д.55, ул. Париковской Коммуны, д.57, ул. Париковской Коммуны, д. 60 расположена в границах объединенной зоны регулирования застройки и хозяйственной деятельности объектов культурного наследия регионального значения: «Собор Спасовский, 1804 г., 1912 г., па. Коростелева (ул. Московская, 68); «Усадьба (деревянный), кон. XX в.; жилой дом; ворота», ул. Московская, 41, улго ул. Пролетарской (ул. Московская, 41); «Усадьба священника, кон. XIX в.; главный дом (деревянный); флигель (деревянный), ул. Пролетарская, 23; «Дом жилой (деревянный), 1911 г., ул. Пролетарская, 48 (улго ул. Париковской Коммуны, 1)

5

(ул. Пролетарская, 48/1); «Дом жилой с магазином», 1893 г., ул. Советская, 8; «Торгово-жилая усадьба (деревянный), кон. XX в.; здание, дом жилой», ул. Ленина, 7, улго ул. Париковской Коммуны (строение 1, строение 2) (ул. Ленина, 7, ул. Париковской Коммуны, 62); «Дом Гадомова, 1902 г., ул. Московская, 70; «Торговый дом Гадомова», 1902 г., ул. Московская, 70 (зона ОЗРЗ-2.5), установленной в соответствии с Постановлением № 185-п;

территория проектирования в границах ул. Урицкого, д. 24, ул. Московская, д. 69/1, ул. Бородинская, д.31, ул. Бородинская, д.23, ул. Бородинская, д.35, ул. Красноармейская, д.96, ул. Круговая, д. 20, ул. Мира, д. 4, ул. Мира, д.15 расположена в границах объединенной зоны регулирования застройки и хозяйственной деятельности объектов культурного наследия регионального значения: «Дом городского», 1913 г., ул. Бородинская, 17; «Дом жилой», 1911 г., ул. Воеводина, 14; «Городская усадьба (деревянный), 1890-е гг.; дом жилой (деревянный); дом жилой (деревянный); флигель; амбар; ворота», ул. Урицкого, 29 (ул. Урицкого, 29, ул. Урицкого, 29а, ул. Урицкого, 29а/2); «Дом Забуринского (деревянный), кон. XIX в., ул. Урицкого, 40; «Учебное здание», кон. XX в., ул. Мира, 6; «Усадьба (деревянный), 1961 г.; жилой дом; ворота», ул. Красноармейская, 105; «Дом, в котором в 1919 - 1923 гг. жил автор первого советского романа «Два моря» Забурин Владимир Николаевич (Забурин), ул. Красноармейская, 105; «Дом Степановых, в котором в 1918 г. происходила передача оружия, мексиканцев и сведений о коммунистическом партизанском Северо-Канском фронте», ул. Красноармейская, 109; «Дом жилой (деревянный), кон. XIX в., ул. Московская, 84 (ул. Бородинская, 41); «Усадьба (деревянный), кон. XIX в.; дом жилой; амбар», ул. Московская, 87 (зона ОЗРЗ-3.1), установленной в соответствии с Постановлением № 185-п;

территория проектирования по ул. Московская, д.76, ул. Париковской Коммуны, д.63, ул. Париковской Коммуны, д.65 расположена в границах объединенной зоны регулирования застройки и хозяйственной деятельности объектов культурного наследия регионального значения: «Дом жилой», руб. XIX - XX вв., ул. Коростелева, 34; «Торговое здание», кон. XX в., ул. Московская, 72 (зона ОЗРЗ-3.4), установленной в соответствии с Постановлением № 185-п;

территория проектирования по ул. 30 лет ВЛКСМ, д. 25, ул. Горького, д. 43, ул. Некрасова, д. 47, ул. Некрасова, д. 53, ул. Московская, д. 16, ул. Париковской Коммуны, д.28, ул. Каландаршвили, д. 23, ул. Каландаршвили, д. 34 расположена в границах объединенной зоны регулирования застройки и хозяйственной деятельности объектов культурного наследия регионального значения: «Дом жилой (деревянный), 1911 г., ул. Пролетарская, 48 (улго ул. Париковской Коммуны, 1) (ул. Пролетарская, 48/1); «Корпус военной монументальной, кон. XIX в., г. Канск, Лаврово-водный завод (ул. Московская, 12, стр. 4, стр. 5, стр. 9, стр. 13); «Дом жилой (деревянный), 1905 г., ул. Московская, 29; «Собор Спасовский, 1804 г., 1912 г., ул. Московская, 68 (зона ОЗРЗ-3.5), установленной в

Выполнение работ по разработке проекта межевания территорий под многоквартирными жилыми домами, расположенными по адресу: мкр. 4-6 Центральный, д. 3

Выполнение работ по разработке проекта межевания территорий под многоквартирными жилыми домами, расположенными по адресу: мкр. 4-6 Центральный, д. 3

соответствии с Постановлением № 185-н;
территория проектирования по ул. мкр. 4-6 Центральный, д.18 частично расположена в границах обремененной зоны регулирования застройки и хозяйственной деятельности объектов культурного наследия: «Усадьба горожан (деревя), 1897 г.: дом жилой, дом жилой, ул. Кайтыская, 45; ул. Кайтыская, 43 (ул. Кайтыская, 43, стр. 1, ул. Кайтыская, 43), стр. 23 «Доходный дом с верандой (деревя), кон. XIX в., ул. Кайтыская, 49; «Городская усадьба (деревя), кон. XX в.: ставеньный дом; набор со ставней; амбар с зоофагой, ул. Красноармейская, 65; «Доходный дом с верандой (деревя), кон. XIX в., ул. Кайтыская, 49; «Городской дворец, 1909 г., ул. Красноармейская, 71; «Доходный дом, кон. XIX в., ул. Ленина, 2 (ул. ул. Кайтыска) (ул. Ленина, 2) (зона ОЗР-1-4); частично в границах обремененной зоны регулирования застройки и хозяйственной деятельности объектов культурного наследия регионального значения: «Дом Горожан (деревя), 1901 г., ул. Кайтыска, 1; «Усадьба горожан (деревя), 1897 г.: дом жилой, дом жилой, ул. Кайтыска, 43, ул. Кайтыска, 45 (ул. Кайтыска, 43, стр. 1, ул. Кайтыска, 43, стр. 2); «Доходный дом с верандой (деревя), кон. XIX в., ул. Кайтыска, 49 (зона ОЗР-3-7), установленный в соответствии с Постановлением № 185-н.

Вруч назначенная отдела учета, использования и регулирования объектов культурного наследия

И.А. Русина

Скопцова Елена Александровна
23 07 2016г. (13)

Шуринская Елена Александровна
23 07 2016г. (26)



МИНИСТЕРСТВО
использования и рационального
природопользования
Красноярского края

Ленина ул., 121, г. Красноярск, 660009
Факс: (391) 249-38-51
Телефон: (391) 249-31-00
E-mail: info@minpriroda.ru
ОГРН 117248971148
ИНН 9301756618/КРАСН20081000

8 8 001 100 100 100 100

№ п/п: 0023-08-01-01.03.2020

О предоставлении информации

Директору ООО «Инезаргарт»

Г.В. Штурманскому

218036, г. Столбицы,

Столбынская ул., д. 15, оф. 307

info@inestart.ru

Уважаемый Григорий Валентинович!

Министерством исполнен и рационального природопользования края рассмотрены запросы информации, необходимой для выполнения работ по муниципальному контракту № 01193000962200000829001 от 03 сентября 2020 г. по разработке проекта межевания территорий под многоквартирными жилыми домами. Территория проектирования – земельные объекты по адресу с. Канск. По результатам рассмотрения изложено следующее.

В границах города Канска расположены санитарные границы зеленого интвенна «Сосновый бор в г. Канске», границы и режим особой охраны которого утверждены постановлением Правительства Красноярского края от 02.08.2016 № 383-н «О границах и режимах особой охраны территорий санитарных границ зеленого интвенна «Лесной массив «Ангарские дачи», «Красная березка», «Озеро Саяно», «Сосновый бор в г. Канске», «Место распространения редкостных лекарственных растений флоры».

Иные действующие особо охраняемые природные территории регионального значения, а также выявляемые и охранные особо охраняемые природные территории регионального значения в Красноярском крае на период до 2030 года на территории г. Канска отсутствуют.

Предоставление сведений о наличии территорий традиционного природопользования населения в компетенции Агентства по развитию северных территорий и поддержке северных экономических народов Красноярского края.

За получением информации о наличии территорий лечебно-оздоровительных местностей и курортов рекомендуется обратиться к министерству здравоохранения края.

Выполнение работ по разработке проекта межевания территорий под многоквартирными жилыми домами, расположенными по адресу: мкр. 4-6 Центральный, д. 3

2

Информацию об орудиях санитарной (гигиенической) охраны, в санитарно-защитных зонах в санитарных разрывах можно запросить в администрации города Канска, а также в Управлении Роспотребнадзора по Красноярскому краю по адресу: 660049, г. Красноярск, ул. Карла Маркса, д. 21.

Объект поиска расположен на территории населенного пункта, которая не является местом постоянного обитания объектов животного мира, в связи с чем учет численности охотничьих животных не проводится. Пути миграции, места массового размножения, кормовые угодья диких охотных животных отсутствуют.

Перечень видов диких животных и диорустовых растений в грибов, занесенных в Красную книгу Российской Федерации и Красноярского края, область распространения которых включает Канский район, представлены в приложениях 1, 2.

Обращаем внимание, что упомянутые органы государственной власти Российской Федерации и субъекта Российской Федерации не располагают информацией о наличии объектов животного и растительного мира в пределах локального участка, где планируется осуществлять хозяйственную деятельность.

На основании постановления Правительства Российской Федерации от 19.01.2006 № 20, от 05.03.2007 № 143, от 16.02.2008 № 87 любые освоение земельного участка сопровождается инженерно-экологическим обследованием с проведением собственных исследований на предмет наличия растений и животных, в том числе занесенных в Красную книгу Российской Федерации и субъекта Российской Федерации.

Предприятие собирает доступную информацию о ключевых биотопах: местобитаниях редких и исчезающих видов урсовой фауны, включая виды растений, грибов, а также участки, имеющие особое значение для осуществления жизненных циклов животных, присутствующих на территории изысканий.

Информацию о ключевых биотопах, численности и наличии видов растений и животных, в том числе занесенных в Красную книгу Российской Федерации и Красноярского края, необходимо предоставить в министерство экологии и рационального природопользования Красноярского края.

Информация о наличии (отсутствии) поверхностных и подземных источников хозяйственно-питьевого водоснабжения в министерстве отсутствует.

Лицензия на подземные воды с объемом добычи до 500 куб. м в сутки, с учетом Роста лицензий на право пользования участками недр местного значения на территории Красноярского края, в границах участка застройки отсутствуют.

Информацию о подземных источниках водоснабжения и историко-ландшафтно-экологических памятниках, имеющих значение, не отнесенных в участки недр местного значения, предоставляет

Выполнение работ по разработке проекта межевания территорий под многоквартирными жилыми домами, расположенными по адресу: мкр. 4-6 Центральный, д. 3

3

Департамент по гидрометеорологии по Центрально-Сибирскому округу (далее – ЦентрСибгидро), по адресу: 660049, г. Красноярск, ул. Карла Маркса, д. 62, телефон: 8 (391) 212-06-81.

В отношении получения информации о поверхностных источниках водоснабжения необходимо обратиться:

в Управление Роспотребнадзора по Красноярскому краю по адресу: 660049, г. Красноярск, ул. Карла Маркса, д. 21, телефон: 8 (391) 226-49-50;

в Енисейское бассейновое водное управление Федерального агентства водных ресурсов по адресу: 660041, г. Красноярск, пр-т Свободный, д. 72, телефон: 8 (391) 244-45-41;

ФБУ Среднесибирское управление по гидрометеорологии и мониторингу окружающей среды по адресу: 660048, г. Красноярск, ул. Сурикова, д. 28, телефон: 8 (391) 227-29-75.

На рассматриваемом участке по сведениям, имеющимся в министерстве, установленные в соответствии с действующим законодательством зоны санитарной охраны водных объектов (подземных и поверхностных источников водоснабжения), используемых для питьевого и хозяйственно-бытового водоснабжения, отсутствуют.

Дополнительно сообщаем, что заявление об установлении зон санитарной охраны источников питьевого и хозяйственно-бытового водоснабжения поступило по проекту зоны санитарной охраны поверхностного водозабора на р. Кан АО «Канская ТЭЦ» Канск.

Предоставление информации о наличии излитых лесов, санитарных заповедников лесов и о наличии лесов главного пользования находится в компетенции министерства лесного хозяйства края.

Лесопользовательный план на территории г. Канска отсутствует. Согласно территориальной схеме обращения с отходами, в том числе с твердыми коммунальными отходами в Красноярском крае, утвержденной приказом министерства экологии и рационального природопользования Красноярского края от 29.10.2019 № 77-1795-нд, непосредственно на территории города Канска отсутствуют объекты размещения отходов производства и потребления.

Приложение: на 3 л. в 1 экз.

Заместитель министра

П.Л. Борин

Скопцова Елена Александровна, (391) 227-45-68
Шуринская Елена Александровна, (391) 227-40-08
Иванова Наталья Владимировна, (391) 249-32-51
Трунина Елена Александровна, (391) 249-31-01

Приложение В. Согласование графической части проекта межевания территории с Управлением архитектуры и градостроительства администрации города Канска Красноярского края


 РОССИЙСКАЯ ФЕДЕРАЦИЯ
 Администрация г. Канск
 Красноярский край
 Управление архитектуры
 и градостроительства
 административного района Канск
 мкр. Мелькомбинат, пос. Мелькомбинат,
 4-й Центральный мкр., д. 35
 телефон: (39161) 3-24-00
 факс: (39161) 3-24-00
 E-mail: Arkhitektura@kansk.ru
 @2016 № 1 УУФ
 ОГРН № 50223-113-21 от 18.02.2012 г.

Директору ООО «Интерарт»
 214034, Смоленская обл.,
 г. Смоленск, ул. Смоленская, д. 15
 офис 307
 info@interart.ru
 Шустровичеву Г.В.

Уважаемый Грегори Вадимович!

Направлены в Ваш адрес согласованные варианты графической части проекта межевания (2 листа) расположенные по адресу: г. Канск, ул. мкр. Северный, 4а, 5, 6, 7, 8, 14, 17, 21, 22, 23, 24, 25, 26, 27; Горами, 7; мкр. 4-й Центральный, 3; 36 отг. ВУКСМ, 18, 21, 22; Парковой Коммуны, 33; Улицы, 24, 18, 20; Коростелева, 17; Дарьявская, 22; Московская, 89/1; 71, 67/1; Краснодзгггггггггг, 96; Москва, 29, 22, 24; Мира, 3, 11.

Приложение: список.

Исполнитель обязанности
 руководителя УУАГ
 администрации г. Канска



Г.В. Лукин

4100 6113 1000



Российская Федерация
 Администрация города Канска
 Красноярского края
ПОСТАНОВЛЕНИЕ

07.06.2021 г.

№ 492

Об утверждении проекта межевания территории под многоквартирным жилым домом, расположенным по адресу: Красноярский край, г. Канск, пос. Мелькомбината, д.35

В соответствии со ст. 5.1, ст.ст. 45, 46 Градостроительного кодекса Российской Федерации, Правилами землепользования и застройки города Канска, утвержденными Решением Канского городского Совета депутатов от 21.10.2010 № 9-45, на основании заключения о результатах публичных слушаний по проектам межевания территорий под многоквартирными жилыми домами расположенными по адресам: г. Канск, мкр. Юго-Западный, д. 5; ул. Шабалина, д. 69, д.71; 5-й городок, д. 74; пос. Мелькомбината, д. 35; мкр.4-й Центральный, д. 3; мкр.4-й Центральный, д. 16, от 24.05.2021, рекомендаций комиссии по подготовке и рассмотрению проекта корректировки правил землепользования и застройки города Канска от 27.05.2021, руководствуясь ст. 30, 47.2. Устава города Канска, **ПОСТАНОВЛЯЮ:**

1. Утвердить проект межевания территории под многоквартирным жилым домом, расположенным по адресу: Красноярский край, г. Канск, пос. Мелькомбината, д.35 (проект шифр 20.024-02.2.56-ПМ).

2. Ведущему специалисту отдела культуры администрации г. Канска (Нестеровой Н.А.) со дня принятия решения об утверждении проекта межевания территории под многоквартирным жилым домом разместить настоящее постановление на официальном сайте администрации города Канска «www.kansk-adm.ru» в сети Интернет и опубликовать настоящее постановление и проект межевания территории под многоквартирным жилым домом в периодическом печатном издании «Канский вестник».

3. Управлению архитектуры и градостроительства администрации г. Канска в течение 7-ми рабочих дней со дня принятия решения об утверждении проекта межевания территории под многоквартирным жилым домом обеспечить:

- размещение проекта межевания территории под многоквартирным жилым домом, расположенного по адресу: Красноярский край, г. Канск, пос. Мелькомбината, д.35 на официальном сайте администрации города Канска в сети Интернет.

4. Контроль за исполнением настоящего постановления возложить на Управление архитектуры и градостроительства администрации г. Канска.

5. Постановление вступает в силу со дня официального опубликования.

Глава города Канска

А.М. Береснев



Общество с ограниченной ответственностью
«ИНТЕРКАРТО»
214036, РФ, Смоленская обл., г. Смоленск, ул. Смольнинская, д.11, офис 307
ИНН 51/0721226540 КПП 51/07200081 ОГРН 1166713055675 р/сч. 40702810300000104449
в АО "Триффедерация", г. Москва с/сч. 30101810200000000001 ИНН 504525780
Телефон: (4812) 46-13-23 Тел. факс: (4812) 73-81 E-mail: info@interkarto.ru

Заказчик – Управление архитектуры и градостроительства администрации
г. Канска Красноярского края.

ПРОЕКТ МЕЖЕВАНИЯ ТЕРРИТОРИИ

Объект: Выполнение работ по разработке проекта межевания
территорий под многоквартирным жилым домом,
расположенным по адресу: пос. Мелькомбината, д.35

20.024-02.2.56-ПМ

Раздел 1 Графическая часть проекта межевания территории

Раздел 2 Текстовая часть проекта межевания территории

Раздел 3 Графическая часть материалов по обоснованию проекта межевания территории

Раздел 4 Текстовая часть материалов по обоснованию проекта межевания территории

Смоленск, 2021

стр. 2

ПРОЕКТ МЕЖЕВАНИЯ ТЕРРИТОРИИ

Выполнение работ по разработке проекта межевания территории под
многоквартирным жилым домом, расположенным по адресу: пос. Мелькомбината,
д.35

СОСТАВ ПРОЕКТА	
№ тома	Наименование
	Проект межевания территории

Раздел 1 Графическая часть

СОДЕРЖАНИЕ		
№ п/п	Наименование	М.листа
1	Чертеж межевания территории, отображающий границы образуемых земельных участков, условные номера образуемых земельных участков. М 1:500 (А3-1а.)	1



Общество с ограниченной ответственностью
«ИНТЕРКАРТО»
214036, РФ, Смоленская обл., г. Смоленск, ул. Смольнинская, д.11, офис 307
ИНН 51/0721226540 КПП 51/07200081 ОГРН 1166713055675 р/сч. 40702810300000104449
в АО "Триффедерация", г. Москва с/сч. 30101810200000000001 ИНН 504525780
Телефон: (4812) 46-13-23 Тел. факс: (4812) 73-81 E-mail: info@interkarto.ru

Заказчик – Управление архитектуры и градостроительства администрации
г. Канска Красноярского края.

ПРОЕКТ МЕЖЕВАНИЯ ТЕРРИТОРИИ

Объект: Выполнение работ по разработке проекта межевания
территорий под многоквартирным жилым домом,
расположенным по адресу: пос. Мелькомбината, д.35

20.024-02.2.56-ПМ

Раздел 1 Графическая часть проекта межевания территории

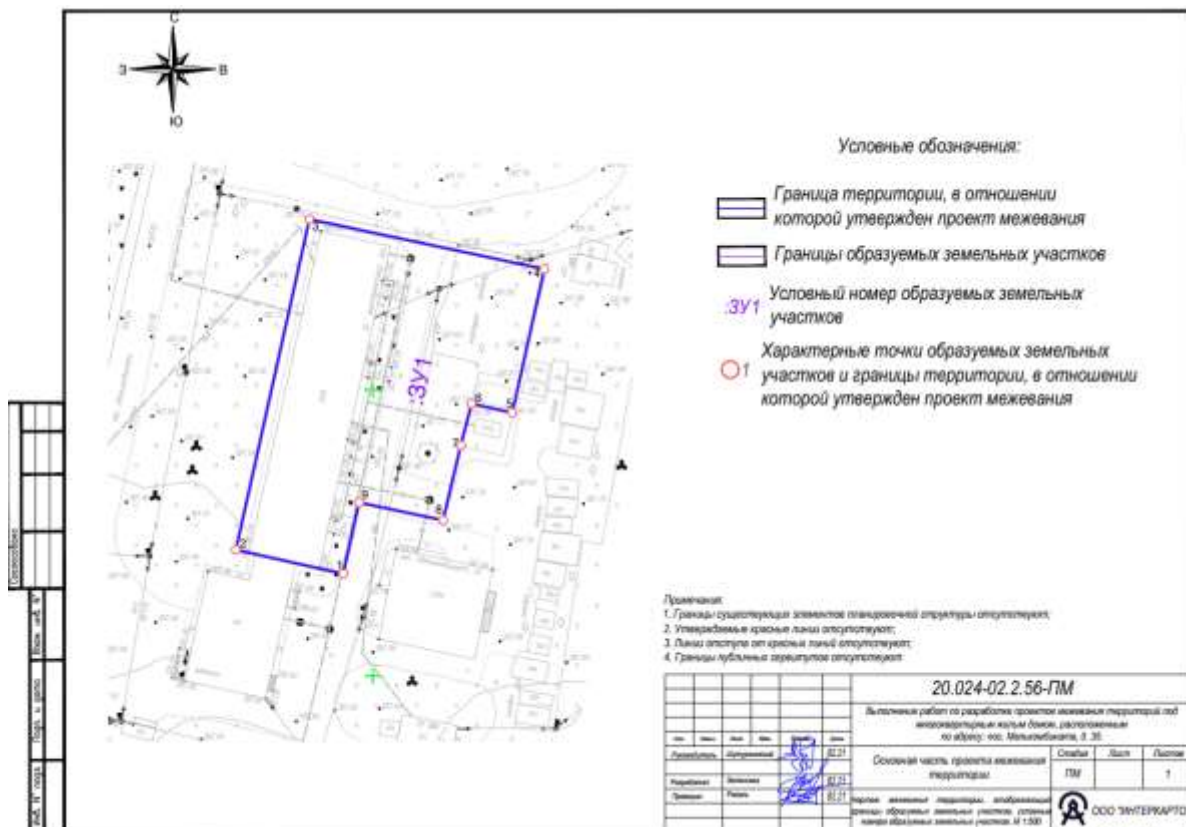
Раздел 2 Текстовая часть проекта межевания территории

Раздел 3 Графическая часть материалов по обоснованию проекта межевания территории

Раздел 4 Текстовая часть материалов по обоснованию проекта межевания территории

Директор   Г.В. Шуриновский

Смоленск, 2021



Раздел 2 Текстовая часть проекта межевания территории

СОДЕРЖАНИЕ

1	Перечень и сведения о площади образуемых земельных участков, в том числе возможные способы их образования	4
2	Перечень и сведения о площади образуемых земельных участков, которые будут отнесены в территории общего пользования или имуществу общего пользования, в том числе в отношении которых предлагаются резервирование и (или) изъятие для государственных или муниципальных нужд	6
3	Вид разрешенного использования образуемых земельных участков	6
4	Целевое назначение лесов, вид (виды) разрешенного использования лесного участка, количественные и качественные характеристики лесного участка, сведения о нахождении лесного участка в границах особо защитных участков лесов (в случае, если подготовка проекта межевания территории осуществляется в целях определения местоположения границ образуемых и (или) изменяемых лесных участков)	6
5	Сведения о границах территории, в отношении которой утвержден проект межевания, содержащие перечень координат характерных точек этих границ в системе координат, используемой для ведения Единого государственного реестра недвижимости	7

1 Перечень и сведения о площади образуемых земельных участков, в том числе возможные способы их образования

№ п/п	Условный номер образуемого земельного участка	Способ образования земельного участка	Площадь образуемого земельного участка, кв.м.
1	3У1	1. Уточнение земельного участка с кадастровым номером 24:51:0204150:11 площадью 499 кв.м. Площадь земельного участка с кадастровым номером 24:51:0204150:11 после уточнения составит 496 кв.м. 2. Образование путем перераспределения земельного участка с кадастровым номером 24:51:0204150:27 площадью 1047 кв.м. с перераспределением доли государственной или муниципальной собственности площадью 894 кв.м. Площадь земельного участка с кадастровым номером 24:51:0204150:27 прекращает свое существование.	2941

Координаты характерных точек уточненного земельного участка в МСК-168

Кадастровый номер уточненного земельного участка 24:51:0204150:11		
Обозначение характерных точек (граниты)	X	Y
1	726101.02	88209.28
2	726113.00	88215.64
3	726117.22	88215.64
4	726111.66	88218.40
5	726110.00	88222.26
6	726119.49	88222.97
7	726118.13	88236.52
8	726120.89	88231.17
9	726118.91	88240.03
10	726095.06	88234.83
1	726101.02	88209.28

Координаты характерных точек образуемых земельных участков в МСК-168

Условный номер образуемого земельного участка :3У1		
Обозначение характерных точек границы	X	Y
1	726117.83	88244.88
2	726122.02	88226.12
3	726179.81	88238.97
4	726171.09	88279.99
5	726145.96	88274.41
6	726147.57	88267.28
7	726140.28	88265.43
8	726127.18	88262.32
9	726130.29	88247.64
1	726117.83	88244.88

Кадастровый номер уточненного земельного участка 24:51:0204150:11		
Обозначение характерных точек границы	X	Y
1	726101.02	88209.28
2	726113.00	88215.64
3	726112.22	88215.44
4	726111.66	88218.40
5	726110.00	88222.26
6	726119.49	88222.97
7	726118.13	88236.52
8	726120.89	88231.17
9	726118.91	88240.03
10	726095.06	88234.83
1	726101.02	88209.28

5 Сведения о границах территории, в отношении которой утвержден проект межевания, содержащие перечень координат характерных точек этих границ в системе координат, используемой для ведения Единого государственного реестра недвижимости

Граница территории, в отношении которой утвержден проект межевания, определена исходя из границ существующей застройки и границ территориальных зон.

Перечень координат характерных точек границы территории, в отношении которой утвержден проект межевания в МСК-168.

Обозначение характерных точек границы	X	Y
1	726117.83	88244.88
2	726122.02	88226.12
3	726179.81	88238.97
4	726171.09	88279.99
5	726145.96	88274.41
6	726147.57	88267.28
7	726140.28	88265.43
8	726127.18	88262.32
9	726130.29	88247.64
1	726117.83	88244.88

2 Перечень и сведения о площади образуемых земельных участков, которые будут отнесены к территориям общего пользования или имуществу общего пользования, в том числе в отношении которых предлагаются резервирование и (или) изъятие для государственных или муниципальных нужд

В границах территории, в отношении которой разработан проект межевания земельные участки, которые будут отнесены к территориям общего пользования или имуществу общего пользования, в том числе в отношении которых предлагаются резервирование и (или) изъятие для государственных или муниципальных нужд отсутствуют, ввиду чего данный раздел в настоящем проекте не разрабатывается.

3 Вид разрешенного использования образуемых земельных участков

Вид разрешенного использования для образуемых земельных участков присвоен согласно Статье 33 «Ж-3 Зона жилой застройки средней этажности» Правил землепользования и застройки города Канска, утвержденными решением Канского городского Совета депутатов от 21.10.2010 №9-45.

Вид разрешенного использования образуемых земельных участков

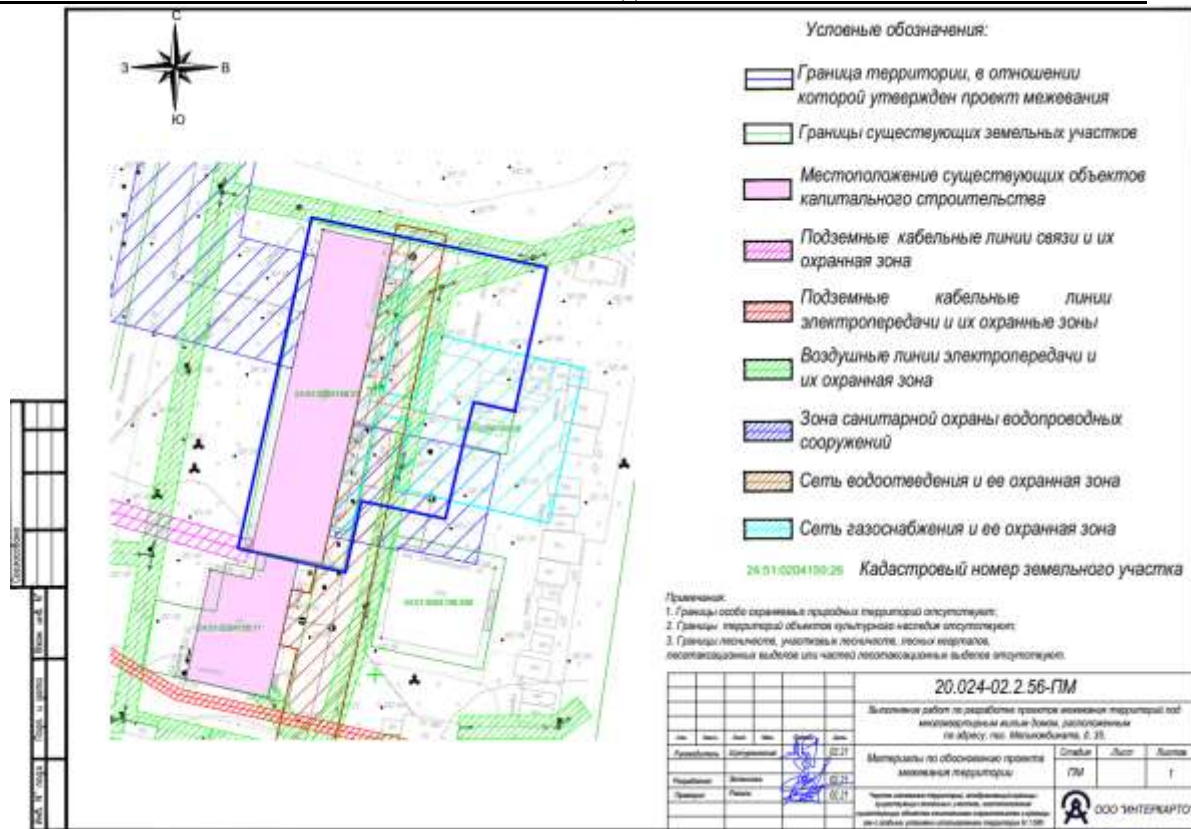
№ п/п	Условный номер образуемого земельного участка	Вид разрешенного использования
1	3У1	Среднетяжелая жилая застройка

4 Целевое назначение лесов, вид (виды) разрешенного использования лесного участка, количественные и качественные характеристики лесного участка, сведения о нахождении лесного участка в границах особо защитных участков лесов (в случае, если подготовка проекта межевания территории осуществляется в целях определения местоположения границ образуемых и (или) изменяемых лесных участков)

В границах территории, в отношении которой разработан проект межевания территории, лесные участки отсутствуют, ввиду чего данный раздел в настоящем проекте не разрабатывается.

Раздел 3 Графическая часть материалов по обоснованию проекта межевания территории

СОДЕРЖАНИЕ		
№ п/п	Наименование	№Листа
1	Чертеж межевания территории, отображающий границы существующих земельных участков, местоположение существующих объектов капитального строительства в границах зон с особыми условиями использования территории М 1:500 (А3-1а.)	1



Раздел 4 Текстовая часть, материалов по обоснованию проекта межевания территории

СОДЕРЖАНИЕ

1 Общие данные 10

2 Параметры существующих земельных участков, подлежащих разделу, перераспределению 11

3 Параметры образуемых земельных участков 11

4 Зоны особо охраняемых природных территорий, зоны с особыми условиями использования территории 13

Приложение А Техническое задание на выполнение работ по разработке проектов межевания территорий 17

Приложение Б Исходные данные, используемые при подготовке проекта межевания территории 27

Приложение В Согласование графической части проекта межевания территории с Управлением архитектуры и градостроительства администрации города Канска Красноярского края 36

2 Параметры существующих земельных участков, подлежащих разделу, перераспределению.

Согласно выписке из Единого государственного реестра недвижимости:

№	Кадастровый номер земельного участка	Площадь земельного участка, кв.м.	Категория земель	Вид разрешенного использования	Адрес	Примечания
1	24.01.004190.26	040 411	Земли населенных пунктов	Земельный участок для размещения объектов складского назначения	пос. Мельковбаната, д.35	Данные отсутствуют

3 Параметры образуемых земельных участков

Согласно приложению №2 технического задания территории проектирования расположенной в территориальной зоне «Ж-5 Зоны жилой застройки средней этажности»

Параметры образуемых земельных участков жилой территориальной зоны указаны согласно Статье 33 Закона «О землепользовании и застройке города Канска».

Параметры образуемых земельных участков

№	Угловой номер образуемого земельного участка	Кэф. использования земельного участка	Кэф. использования территории для размещения объектов складского назначения	Кэф. использования территории для размещения объектов складского назначения	Кэф. использования территории для размещения объектов складского назначения	Мак. площадь земельного участка, кв.м.	Мак. площадь территории, кв.м.
1	073	0,31	Не более 0,07	0,65	Не более 0,62	-	-

Кэффициент застройки рассчитан отношением площади застройки к общей площади земельного участка.

Кэффициент свободных территорий рассчитан отношением площади свободных территорий к общей площади земельного участка.

РАЗДЕЛ 4 МЕЖЕВАНИЕ ТЕРРИТОРИИ

Выполнены работы по разработке проекта межевания территории под многоквартирными жилыми домами, расположенными по адресу: пос. Мельковбаната, д.35

Выполнение работ по разработке проекта межевания территории под инженерно-техническим объектом, расположенным на участке: инв. №102-5792, л.35

4 Зоны особо охраняемых природных территорий, зоны с особыми условиями использования территории.

Согласно информации Министерства экологии и рационального использования природных ресурсов Красноярского края (письмо инв.№77-023478 от 06.11.2020):

- в границах города Канска расположен памятник природы краевого значения «Сосновый бор в г. Канске».

Согласно кадастровому отчету по ООПТ памятник природы регионального значения «Сосновый бор в городе Канске», составленному ИАС «ЮИТ России» 27.10.2020, граница территории, в отношении которой утверждён проект межевания, не попадает в границы вышеуказанного памятника природы краевого значения.

- на рассматриваемом участке по сведениям, имеющимся в министерстве, установленные в соответствии с действующим законодательством зоны санитарной охраны водных объектов (подземных и поверхностных источников водоснабжения), используемых для питьевого и хозяйственно-бытового водоснабжения, отсутствуют.

- лесопарковый зеленый пояс на территории г. Канска отсутствует.

Согласно информации Службы по государственной охране объектов культурного наследия Красноярского края (письмо инв.№102-5792 от 29.10.2020):

- объектов культурного наследия (в том числе включённых в единый государственный реестр объектов культурного наследия (памятников истории и культуры) народов Российской Федерации), их защитных зон, выявленных объектов культурного наследия на территории, занюаемой испрашиваемыми многоквартирными домами, нет.

В соответствии с п. 1 ст. 36 Федерального закона от 25.06.2002 № 73-ФЗ «Об объектах культурного наследия (памятников истории и культуры) народов Российской Федерации» (далее - Федеральный закон № 73-ФЗ) проектирование и проведение земляных, строительных, мелиоративных, хозяйственных работ, указанных в статье 30 настоящего Федерального закона работ по использованию лесов и иных работ осуществляются при отсутствии на данной территории объектов культурного наследия, включённых в реестр, выявленных объектов культурного наследия или объектов, обладающих признаками объекта культурного наследия, либо при условии соблюдения технического зазора (застройки) объекта капитального строительства, заданными другими видами работ, лицом, проводящим указанные работы, требованной настоящей статьи.

Выполнение работ по разработке проекта межевания территории под инженерно-техническим объектом, расположенным на участке: инв. №102-5792, л.35

- сносить и реконструировать мосты, коллекторы, автомобильные и железные дороги с расположенными на них газораспределительными сетями без предварительного выноса этих газопроводов по согласованию с эксплуатационными организациями;

- разрушать берегоукрепительные сооружения, водопропускные устройства, земляные и иные сооружения, предохраняющие газораспределительные сети от разрушений;

- перемещать, повреждать, засыпать и уничтожать опознавательные знаки, контрольно-измерительные пункты и другие устройства газораспределительных сетей;

- устраивать свалки и склады, разливать растворы кислот, щелочей, щелочей и других химически активных веществ;

- ограничивать и перегораживать охраняемые зоны, препятствовать доступу персонала эксплуатационных организаций к газораспределительным сетям, проведению обслуживания и устранению повреждений газораспределительных сетей;

- разводить огонь и размещать источники огня;

- рыть траншеи, копать и обрабатывать почву сельскохозяйственными и мелиоративными орудиями и механизмами на глубину более 0,3 метра;

- открывать клапаны и двери газорегуляторных пунктов, станций катодной и дренажной защиты, люки подземных колодезев, включать или отключать электроснабжение средств связи, освещения и систем телемеханики;

- набрасывать, привязывать и привязывать к опорам и надземным газопроводам, отражениям и другим газораспределительным сетям посторонние предметы, лестницы, влезать на них.

- самовольно подключаться к газораспределительным сетям.

Охранная зона сетей теплоснабжения (3 метра).

Размер охранной зоны тепловых сетей учтен согласно приказу Министров РФ от 17.08.1992 N 197 "О типовых правилах охраны коммунальных тепловых сетей". Охрана тепловых сетей осуществляется для обеспечения сохранности их элементов и бесперебойного теплоснабжения потребителей путем проведения комплекса мер организационного и запретительного характера.

Охране подлежат весь комплекс сооружений и устройств, входящих в тепловую сеть: трубопроводы и камеры с запорной и регулирующей арматурой и контрольно-измерительными приборами, компенсаторы, опоры, насосные станции, бива-аккумуляторы горячей воды, центральные и индивидуальные тепловые пункты, электрооборудование управления задвижками, кабеля устройств связи и телемеханики.

В пределах охраняемых зон тепловых сетей не допускается производить действия, которые могут повлечь нарушения в нормальной работе тепловых сетей, их повреждение, несчастные случаи или которые препятствуют ремонту

Выполнение работ по разработке проекта межевания территории под инженерно-техническим объектом, расположенным на участке: инв. №102-5792, л.35

Информацией об отсутствии объектов, обладающих признаками объекта культурного наследия, на испрашиваемой территории служба по государственной охране объектов культурного наследия Красноярского края не располагает.

В соответствии со ст. 28 Федерального закона № 73-ФЗ в случае, если орган охраны объектов культурного наследия не имеет данных об отсутствии на земельных участках, подлежащих воздействию в ходе земляных, строительных, мелиоративных, хозяйственных работ, работ по использованию лесов и иных работ, объектов, обладающих признаками объекта культурного наследия и в соответствии со статьей 3 настоящего Федерального закона, проводится государственная историко-культурная экспертиза (далее - ГИКЭ) в целях определения наличия или отсутствия объектов, обладающих признаками объекта культурного наследия.

Территория проектирования обременена охраняемыми зонами существующих подземных и надземных коммуникаций:

Охранная зона сетей водоснабжения (5 метров).

Охранная зона канализационных коллекторов (10 метров).

Размер охраняемых зон сетей водоснабжения учтён в соответствии с СП 42.13330.2016 «Газоснабжение. Планировка и застройка городских и сельских поселений».

В охраняемых зонах канализационных сетей не разрешается:

- высаживать деревья на расстоянии менее 3-х метров от коллекторов;

- срезать или подсыпать грунт;

- устраивать склады и свалки;

- проводить взрывные или свайные работы;

- использовать ударные механизмы и буровые установки;

- преграждать доступ к сооружениям;

- проводить без соответствующего разрешения грузоподъемные и строительные работы;

- осуществлять перемещение грунта недалеко от водоемов, расположенных вблизи канализационных коммуникаций, погружение в них массивных конструкций, углубление дна.

В охраняемых зонах сетей водоснабжения запрещается проводить работы без специального разрешения.

Охранная зона сетей газоснабжения (2 метра).

В соответствии с Правилами охраны газораспределительных сетей, утверждёнными постановлением Правительства Российской Федерации от 20.11.2000 № 878, в целях предупреждения их повреждения или нарушения условий их нормальной эксплуатации налагаются ограничения:

- строить объекты жилищно-гражданского и промышленного назначения;

Выполнение работ по разработке проекта межевания территории под инженерно-техническим объектом, расположенным на участке: инв. №102-5792, л.35

(возводить временные строения и заборы; устраивать спортивные и игровые площадки, неорганизованные рынки, остановочные пункты общественного транспорта, стоянки всех видов машин и механизмов, гаражи; устраивать всякого рода свалки, развлекать котры, сжигать бытовой мусор или промышленные отходы).

Зона санитарной охраны водопроводных сооружений. Санитарно-защитная полоса водопроводов (10 метров).

В соответствии с СанПиН 2.1.4.1110-02 «Зоны санитарной охраны источников водоснабжения и водопроводов питьевого назначения» в пределах санитарно-защитной полосы водопроводов:

- должны отсутствовать источники загрязнения почвы и грунтовых вод.

- не допускается прокладка водоводов по территории свалок, полей ассенизации, полей фильтрации, полей орошения, кладбищ, скотомогильников, а также трассы магистральных водоводов по территории промышленных и сельскохозяйственных предприятий.

Охранная зона воздушных линий электропередачи (напряжением до 1 кВ - 2метра), (напряжением от 1-20 кВ - 10 метров), (напряжением от 35 кВ - 15 метров), (напряжением от 110кВ - 20 метров). Охранная зона подземных кабельных линий электропередачи (1 метр).

В соответствии с постановлением Правительства Российской Федерации от 24.02.2009 № 160 «О порядке установления охраняемых зон объектов электросетевого хозяйства и особых условий использования земельных участков, расположенных в границах таких зон» в охраняемых зонах запрещается осуществлять любые действия, которые могут нарушить безопасную работу объектов электросетевого хозяйства, в том числе привести к их повреждению или уничтожению, и (или) повлечь причинение вреда жизни, здоровью граждан и имуществу физических или юридических лиц, а также повлечь нанесение экологического ущерба и возникновение пожаров. Доступ к объектам электросетевого хозяйства для их эксплуатации и плановых (регламентных) работ осуществляется в соответствии с гражданским и земельным законодательством.

Охранная зона сетей связи и сооружений связи (2 метра).

Охраняемые зоны устанавливаются для обеспечения сохранности действующих кабельных, радиорелейных и воздушных линий связи и линий радиорелейной, а также сооружений связи Российской Федерации. Согласно Правилам охраны линий и сооружений связи Российской Федерации, утверждённым постановлением Правительства Российской Федерации от 09.06.95 № 578 на трассах кабельных и воздушных линий радиорелейной устанавливаются охраняемые зоны не менее 2 м.

ПРОЕКТ МЕЖМУНИЦИПАЛЬНОГО ТЕРРИТОРИАЛЬНОГО

Выполнение работ по разработке проекта межевания территорий под жилищно-коммунальное хозяйство жилищных комплексов, расположенных по адресу: мп. Мельниковский, д.33

Приложение № 1 к Техническому заданию

Список многоквартирных жилых домов для 1 этажа.

Table with columns: Квартал, №, №/№, Адрес МКД, Тип этажа, Планировка. Lists residential buildings in the 1st floor.

Приложение № 2 к Техническому заданию

Список многоквартирных жилых домов для 2-го этажа.

Table with columns: Квартал, №, №/№, Адрес МКД, Тип этажа, Планировка. Lists residential buildings in the 2nd floor.

Выполнение работ по разработке проекта межевания территорий под жилищно-коммунальное хозяйство жилищных комплексов, расположенных по адресу: мп. Мельниковский, д.35

Table with columns: Квартал, №, №/№, Адрес МКД, Тип этажа, Планировка. Lists residential buildings in the 1st and 2nd floors.

ПРОЕКТ МЕЖМУНИЦИПАЛЬНОГО ТЕРРИТОРИАЛЬНОГО

Выполнение работ по разработке проекта межевания территорий под жилищно-коммунальное хозяйство жилищных комплексов, расположенных по адресу: мп. Мельниковский, д.33

Table with columns: Квартал, №, №/№, Адрес МКД, Тип этажа, Планировка. Lists residential buildings in the 10th, 11th, 12th, 13th, 14th, 15th, 16th, 17th, 18th, and 19th floors.

ПРОЕКТ МЕЖМУНИЦИПАЛЬНОГО ТЕРРИТОРИАЛЬНОГО

Выполнение работ по разработке проекта межевания территорий под жилищно-коммунальное хозяйство жилищных комплексов, расположенных по адресу: мп. Мельниковский, д.35

Table with columns: Квартал, №, №/№, Адрес МКД, Тип этажа, Планировка. Lists residential buildings in the 20th, 21st, 22nd, 23rd, 24th, 25th, 26th, 27th, 28th, 29th, 30th, 31st, 32nd, 33rd, 34th, and 35th floors.

ПРОЕКТ МЕЖВЕДЕНИЯ ТЕРРИТОРИИ

Выполнение работ по разработке проекта межевания территории под инвентаризацией объектов недвижимости, расположенных на адресу: пос. Мухоморовка, д.38

1	110	ул. Мухоморова д.41	да	
20	110	ул. Репозитов д.4		Ж-1
	111	ул. Репозитов д.6	да	
21	112	ул. Репозитов д.47		Ж-1
	113	ул. Мухоморова д.18	да	
28	114	ул. Невская д.31		Ж-1
	115	ул. Парковой Коммуны д.28		
	116	ул. Калужинский д.21	да	
	117	ул. Калужинский д.24	да	
30	118	ул. 10 лет ВЛКСМ д.12		Ж-1
40	119	ул. Калужинский д.41		Ж-1
41	140	ул. Горького д.38		ОС.1
42	141	ул. Парковой Коммуны д.48		ОС.1
43	142	ул. Горького д.48		Ж-1
	143	ул. Горького д.48		
44	144	ул. Кривошаровская д.75.1	да	ОС.1
	145	ул. Кривошаровская д.75	да	
	146	ул. Кривошаровская д.75	да	
45	147	ул. Кривошаровская д.88	да	Ж-1
46	148	ул. Увешин д.1		ОС.1
47	149	ул. Мухоморова д.33		Ж-1
48	150	ул. Увешин д.24		Ж-1
	151	ул. Увешин д.18		
	152	ул. Увешин д.20		
	153	ул. Бордвиская д.17	да	
	154	ул. Мухоморова д.69-1	да	
	155	ул. Бордвиская д.27		
	156	ул. Мухоморова д.71	да	
	157	ул. Мухоморова д.87-1	да	
49	158	ул. Бордвиская д.21		Ж-1
	159	ул. Бордвиская д.21		
	160	ул. Бордвиская д.21		
50	161	ул. Кривошаровская д.88	да	Ж-1
	162	ул. Кривошаровская д.28		Ж-1
51	163	ул. Мухоморова д.4		
	164	ул. Мухоморова д.4		

ПРОЕКТ МЕЖВЕДЕНИЯ ТЕРРИТОРИИ

Выполнение работ по разработке проекта межевания территории под инвентаризацией объектов недвижимости, расположенных на адресу: пос. Мухоморовка, д.38

ПРОЕКТ МЕЖВЕДЕНИЯ ТЕРРИТОРИИ

Выполнение работ по разработке проекта межевания территории под инвентаризацией объектов недвижимости, расположенных на адресу: пос. Мухоморовка, д.38

52	164	ул. Мухоморова д.20		Ж-1
	165	ул. Мухоморова д.22		
	166	ул. Мухоморова д.24	да	
	167	ул. Мухоморова д.2	да	
	168	ул. Мухоморова д.11	да	
53	169	ул. Мухоморова д.88	да	ОС.1
54	170	ул. Мухоморова д.76	да	Ж-1
	171	ул. Парковой Коммуны д.41	да	
	172	ул. Парковой Коммуны д.47	да	
55	173	пер. Юно-Защитный д.1	да	Ж-1
	174	ул. Шабалина д.48	да	
	175	ул. Шабалина д.71	да	
56	176	пос. Мухоморовка д.11	да	Ж-1
57	177	1-й Восточный переулок д.74	да	Ж-1

ПРОЕКТ МЕЖВЕДЕНИЯ ТЕРРИТОРИИ

Выполнение работ по разработке проекта межевания территории под инвентаризацией объектов недвижимости, расположенных на адресу: пос. Мухоморовка, д.38

ПРОЕКТ МЕЖВЕДЕНИЯ ТЕРРИТОРИИ

Выполнение работ по разработке проекта межевания территории под инвентаризацией объектов недвижимости, расположенных на адресу: пос. Мухоморовка, д.38

Приложение Б Исходные данные, используемые при подготовке проекта межевания территории



ФГУП «ВНИИОИ»
Федеральное государственное учреждение культуры
Красноярский край
Адрес: г. Красноярск, ул. Кривошаровская, 60/17
Телефон: (391) 229-0177
http://www.vniioi.ru
E-mail: vniioi@yandex.ru
11.11.2021 г. № 010-03/2021
и.п. И.И. Мухоморова и.п. И.И. Мухоморова
Об объектах культурного наследия

Директору ООО «Историко-Г.В. Штурманскому»
(ин-е-mail: info@shurman.ru)

Уважаемый Григорий Владимирович!

В связи с запросом информация о наличии (отсутствии) объектов культурного наследия, их зон охраны и защитных зон, выявленных объектов культурного наследия, объектов, обладающих признаками объектов культурного наследия, на территории многоквартирных жилых домов в г. Канск (полное наименование адресной части), сообщается.

Объекты культурного наследия (в том числе выявленные в Единой государственной реестр объектов культурного наследия (памятников истории и культуры) народов Российской Федерации), во владении или пользовании объектов культурного наследия на территории, муниципальной собственности многоквартирных домов, нет.

В соответствии с п. 1 ст. 36 Федерального закона от 25.06.2002 № 73-ФЗ «Об объектах культурного наследия (памятников истории и культуры) народов Российской Федерации» (далее – Федеральный закон № 73-ФЗ) проектирование и проведение земляных, строительных, монтажных, хозяйственных работ, указанных в статье 36 настоящего Федерального закона работ по возмощению земли и иных работ осуществляются при отсутствии на данной территории объектов культурного наследия, включенных в реестр выявленных объектов культурного наследия или объектов, обладающих признаками объектов культурного наследия, либо при условии обладания геологическим извлечением (использованием) объекта капитального строительства, указанными другими видами работ, работ, проектами указанные работы, требующими извлечения земли.

Информация об отсутствии объектов, обладающих признаками объектов культурного наследия, на указанной территории сформирована по государственной форме объектов культурного наследия Красноярского края по результатам.

В соответствии со ст. 28 Федерального закона № 73-ФЗ в случае, если органы охраны объектов культурного наследия не имеют данных об отсутствии на земельном участке, подлежащем изъятию, в ходе земляных, строительных, монтажных, хозяйственных работ, работ по изъятию земли и иных работ, объектов, обладающих признаками объектов культурного наследия в соответствии со статьей 3 настоящего Федерального закона, проводится государственная историко-культурная экспертиза (далее – ГИЭК) в целях определения наличия или отсутствия объектов, обладающих признаками объектов культурного наследия. Согласно п. 6 Положения о ГИЭК, утвержденного постановлением Правительства Российской Федерации от 15.07.2009 № 569, экспертиза проводится по назначению заинтересованного органа государственной власти, органа местного самоуправления, юридического или физического лица (далее – заказчик) на основании договора между заказчиком и экспертом, заключенного в письменной форме в соответствии с гражданским законодательством Российской Федерации.

Перечень экспертиз, упомянутых в законе ГИЭК, размещен на официальном сайте Министерства культуры Российской Федерации по адресу: <https://www.mkc.gov.ru/obshchestvo/ruko-rodovoye/ruko-rodovoye/ruko-rodovoye/ruko-rodovoye/>

Территория проектирования (согласно предоставленному адресному перечню) частично расположена в границах территории, в отношении которой постановлением Правительства Красноярского края от 12.02.2016 № 62-п (далее – Постановление № 62-п) утверждены границы зон охраны объектов культурного наследия регионального значения «Дачно-тепличного участка», 1949 г., расположенного по адресу: Красноярский край, г. Канск, ул. Красноярская, 24, стр. 6, особые режимы использования земель и требования к градостроительным регламентам в границах дачных зон; а также частично в границах территории, для которой постановлением Правительства Красноярского края от 04.04.2017 № 185-п (далее – Постановление № 185-п) утверждены границы зон охраны объектов культурного наследия регионального значения, расположенных в г. Канск, особые режимы использования земель и требования к градостроительным регламентам в границах зон охраны объектов культурного наследия регионального значения, расположенных в г. Канск.

Особые режимы использования земель и требования к градостроительным регламентам в границах зон охраны объектов культурного наследия регионального значения на территории муниципального образования города Канск утверждены в составе постановления № 2 в вышеуказанном постановлении.

По результатам проведенного анализа сообщаем следующую информацию по ул. Красноярская, д.4, ул. Красноярская, д.6, ул. Красноярская, д.8 (расположена в границах охранной зоны объекта культурного наследия регионального значения «Дачно-теплического участка», 1949 г., расположенного по адресу: Красноярский край, г. Канск,

ПРОЕКТ МЕЖВЕДЕНИЯ ТЕРРИТОРИИ

Выполнение работ по разработке проекта межевания территорий для многоквартирных жилых домов, расположенных по адресу: пос. Мельничанка, д.35

3

ул. Красноярская, 24, стр. 6 (зона ОЗ), установленной в соответствии с Постановлением № 62-п;

территория проектирования по ул. Сибирская, д.5 расположена в границах зоны регулирования застройки и хозяйственной деятельности объекта культурного наследия регионального значения «Планис теодолитского участка», 1909 г., расположенного по адресу: Красноярский край, г. Канск, ул. Красноярская, 24, стр. 6 (зона ЗР3-1), установленной в соответствии с Постановлением № 62-п;

территория проектирования по ул. мкр. 4-й Центральный, д.3 расположена в границах зоны регулирования застройки и хозяйственной деятельности объекта культурного наследия регионального значения «Усадьба священника, кон. XIX в.; главный дом (дерево); флигель (дерево)», ул. Пролетарская, 23 (зона ЗР3-3.6), установленной в соответствии с Постановлением № 62-п;

территория проектирования по ул. Горького, д.46, частично территория проектирования по ул. Горького, д.48 расположена в границах зоны регулирования застройки и хозяйственной деятельности объекта культурного наследия регионального значения «Торговая лавка», 1896 г., ул. Ленина, 15 (зона ЗР3-2.4), установленной в соответствии с Постановлением № 185-п;

территория проектирования по ул. Ленина, д.86 расположена в границах объединенной зоны регулирования застройки и хозяйственной деятельности объектов культурного наследия: «Дом жилой (дерево)», кон. XIX в., ул. Московская, 84; «Усадьба (дерево)», кон. XIX в.; дом жилой; амбар, ул. Московская, 87 (зона ОЗР3-1.2), установленной в соответствии с Постановлением № 183-п;

территория проектирования по ул. Красноартистская, д.73, ул. Красноартистская, д.73/1, ул. Красноартистская, д.75 расположена в границах объединенной зоны регулирования застройки и хозяйственной деятельности объектов культурного наследия: «Дом дощатый (дерево)», 1908 г., ул. Кайтыска, 78 (ул. Кайтыска, 75); «Дом дощатый (дерево)», 1911 г., ул. Кайтыска, 85; «Дом жилой (дерево)», кон. XIX - кон. XX вв., ул. Кайтыска, 93; «Усадьба Саларова (дерево)», 1911 г.; главный дом; ворота, ул. Кайтыска, 108; «Дом жилой», кон. XX в., ул. Красноартистская, 77; «Усадьба (дерево)», 1901 г.; жилой дом; ворота; ул. Красноартистская, 103; «Дом», в котором в 1919 - 1923 гг. жил автор первого советского романа «Два мира» Заурбин Владимир Николаевич (Лубилов), ул. Красноартистская, 105; «Дом Степанова, в котором в 1918 г. происходила передача оружия, медикаментов и сведений и организация партизан Сосеро-Канского фронта», ул. Красноартистская, 109 (зона ОЗР3-1.3), установленной в соответствии с Постановлением № 185-п;

территория проектирования по ул. Пролетарская, д.20, ул. Калндарьянц, д.45 расположена в границах объединенной зоны регулирования застройки и хозяйственной деятельности объектов

ПРОЕКТ МЕЖВЕДЕНИЯ ТЕРРИТОРИИ

Выполнение работ по разработке проекта межевания территорий для многоквартирных жилых домов, расположенных по адресу: пос. Мельничанка, д.35

4

культурного наследия регионального значения: «Дом жилой (дерево)», 1905 г., ул. Московская, 29; «Усадьба (дерево)», кон. XX в.; жилой дом; ворота, ул. Московская, 41, угол ул. Пролетарской (ул. Московская, 41); «Усадьба священника, кон. XIX в.; главный дом (дерево); флигель (дерево)», ул. Пролетарская, 23 (зона ОЗР3-1.6), установленной в соответствии с Постановлением № 185-п;

территория проектирования по ул. Красноартистская, д.68, ул. Урицкого, д.1, ул. Московская, д.33 расположена в границах объединенной зоны регулирования застройки и хозяйственной деятельности объектов культурного наследия регионального значения: «Дом, в котором с сентября 1917 года по июль 1918 года размещался штаб Красной Гвардии по борьбе с контрреволюцией», ул. Коростелева, 8; «Жилищное здание», кон. XX в., ул. Красноартистская, 66; «Планис казенный», 2-я пол. XIX в., 1911 г., ул. Ленина, 5 (угол ул. Московской) (ул. Ленина, 3); «Собор Спаский», 1804 г., 1912 г., пл. Коростелева (ул. Московская, 68); «Дом Чеслова», 1906 г., пл. Коростелева, 1, пл. Коростелева, 2 (зона ОЗР3-2.1), установленной в соответствии с Постановлением № 185-п;

территория проектирования по ул. Бородинская, д. 22, ул. Московская, д. 67/1, ул. Московская, д. 73 расположена в границах объединенной зоны регулирования застройки и хозяйственной деятельности объектов культурного наследия регионального значения: «Дом жилой», руб. XIX - XX вв., ул. Коростелева, 34; «Дом жилой (дерево)», 1942 г., ул. Московская, 67; «Дом жилой (дерево)», кон. XIX в., ул. Московской, 84 (ул. Бородинская, 41) (зона ОЗР3-2.2), установленной в соответствии с Постановлением № 185-п;

территория проектирования по ул. Горького, д. 39 расположена в границах объединенной зоны регулирования застройки и хозяйственной деятельности объектов культурного наследия регионального значения: «Торгово-жилая усадьба (дерево)», кон. XX в.; лавка; дом жилой; ул. Ленина, 7, угол ул. Парижской Коммуны (строение 1, строение 2) (ул. Ленина, 7, ул. Парижской Коммуны, 62); «Дом Галлахова», 1902 г., ул. Московская, 70; «Торговый дом Галлахова», 1902 г., ул. Московская, 70; «Торговое здание», кон. XX в., ул. Московская, 72 (зона ОЗР3-1.3), установленной в соответствии с Постановлением № 185-п;

территория проектирования по ул. 30 лет ВЛКСМ, д.18, ул. 30 лет ВЛКСМ, д.20, ул. 30 лет ВЛКСМ, д.21, ул. 30 лет ВЛКСМ, д.22, ул. 30 лет ВЛКСМ, д.32, ул. Парижской Коммуны, д. 48, ул. Парижской Коммуны, д.55, ул. Парижской Коммуны, д.57, ул. Парижской Коммуны, д. 60 расположена в границах объединенной зоны регулирования застройки и хозяйственной деятельности объектов культурного наследия регионального значения: «Собор Спаский», 1804 г., 1912 г., пл. Коростелева (ул. Московская, 68); «Усадьба (дерево)», кон. XX в.; жилой дом; ворота, ул. Московская, 41, угол ул. Пролетарской (ул. Московская, 41); «Усадьба священника, кон. XIX в.; главный дом (дерево); флигель (дерево)», ул. Пролетарская, 23; «Дом жилой (дерево)», 1911 г., ул. Пролетарская, 48 (угол ул. Парижской Коммуны, 1)

ПРОЕКТ МЕЖВЕДЕНИЯ ТЕРРИТОРИИ

Выполнение работ по разработке проекта межевания территорий для многоквартирных жилых домов, расположенных по адресу: пос. Мельничанка, д.35

5

(ул. Пролетарская, 48/1); «Дом жилой с колодезем», 1893 г., ул. Советская, 8; «Торгово-жилая усадьба (дерево)», кон. XX в.; лавка; дом жилой; ул. Ленина, 7, угол ул. Парижской Коммуны (строение 1, строение 2) (ул. Ленина, 7, ул. Парижской Коммуны, 62); «Дом Галлахова», 1902 г., ул. Московская, 70; «Торговый дом Галлахова», 1902 г., ул. Московская, 70 (зона ОЗР3-2.5), установленной в соответствии с Постановлением № 185-п;

территория проектирования в границах ул. Урицкого, д. 24, ул. Московская, д. 69/1, ул. Бородинская, д.31, ул. Бородинская, д.33, ул. Бородинская, д.35, ул. Красноартистская, д.96, ул. Крестьянская, д. 20, ул. Мира, д. 4, ул. Мира, д.13 расположена в границах объединенной зоны регулирования застройки и хозяйственной деятельности объектов культурного наследия регионального значения: «Ваня городского», 1913 г., ул. Бородинская, 17; «Дом жилой», 1911 г., ул. Вольбуца, 14; «Городская усадьба (дерево)», 1890-е гг.; дом жилой (дерево); кон. XIX в.; флигель; амбар; ворота, ул. Урицкого, 29 (ул. Урицкого, 29, ул. Урицкого, 29а, ул. Урицкого, 29а/2); «Дом Лабунских (дерево)», кон. XIX в., ул. Урицкого, 40; «Учебное здание», кон. XX в., ул. Мира, 6; «Усадьба (дерево)», 1961 г.; жилой дом; ворота, ул. Красноартистская, 103; «Дом, в котором в 1919 - 1921 гг. жил автор первого советского романа «Два мира» Заурбин Владимир Николаевич (Лубилов)», ул. Красноартистская, 105; «Дом Степанова, в котором в 1918 г. происходила передача оружия, медикаментов и сведений и организация партизан Сосеро-Канского фронта», ул. Красноартистская, 109; «Дом жилой (дерево)», кон. XIX в., ул. Московская, 84 (ул. Бородинская, 41); «Усадьба (дерево)», кон. XIX в.; дом жилой; амбар, ул. Московская, 87 (зона ОЗР3-1.1), установленной в соответствии с Постановлением № 185-п;

территория проектирования по ул. Московская, д.76, ул. Парижской Коммуны, д.63, ул. Парижской Коммуны, д.65 расположена в границах объединенной зоны регулирования застройки и хозяйственной деятельности объектов культурного наследия регионального значения: «Дом жилой», руб. XIX - XX вв., ул. Коростелева, 34; «Торговое здание», кон. XX в., ул. Московская, 72 (зона ОЗР3-3.4), установленной в соответствии с Постановлением № 185-п;

территория проектирования по ул. 30 лет ВЛКСМ, д. 25, ул. Горького, д. 43, ул. Некрасова, д. 47, ул. Некрасова, д. 53, ул. Московская, д. 16, ул. Парижской Коммуны, д.28, ул. Калндарьянц, д. 23, ул. Калндарьянц, д. 34 расположена в границах объединенной зоны регулирования застройки и хозяйственной деятельности объектов культурного наследия регионального значения: «Дом жилой (дерево)», 1911 г., ул. Пролетарская, 48 (угол ул. Парижской Коммуны, 1) (ул. Пролетарская, 48/1); «Корпус жилой колонии», кон. XIX в., г. Канск, Лакер-водочный завод (ул. Московская, 12, стр. 4, стр. 5, стр. 9, стр. 13); «Дом жилой (дерево)», 1905 г., ул. Московская, 29; «Собор Спаский», 1804 г., 1912 г., ул. Московская, 68 (зона ОЗР3-3.5), установленной в

Выполнение работ по разработке проекта межевания территорий для многоквартирных жилых домов, расположенных по адресу: пос. Мельничанка, д.35

6

соответствии с Постановлением № 185-п;

территория проектирования по ул. мкр. 4-й Центральный, д.16 частично расположена в границах объединенной зоны регулирования застройки и хозяйственной деятельности объектов культурного наследия: «Усадьба городского (дерево)», 1897 г.; дом жилой; дом жилой», ул. Кайтыска, 43, ул. Кайтыска, 45 (ул. Кайтыска, 45, стр. 1, ул. Кайтыска, 43, стр. 2); «Дощатый дом с воротами (дерево)», кон. XIX в., ул. Кайтыска, 49; «Городская усадьба (дерево)», кон. XX в.; главный дом; амбар со стай; амбар с конюшней, ул. Красноартистская, 65; «Дощатый дом с воротами (дерево)», кон. XIX в., ул. Кайтыска, 49; «Торговое здание», 1909 г., ул. Красноартистская, 71; «Дощатый дом», кон. XIX в., ул. Ленина, 2 (угол ул. Кайтыска) (ул. Ленина, 2) (зона ОЗР3-1.4), частично в границах объединенной зоны регулирования застройки и хозяйственной деятельности объектов культурного наследия регионального значения: «Дом Горюхов (дерево)», 1901 г., ул. Кайтыска, 1; «Усадьба городского (дерево)», 1897 г.; дом жилой; дом жилой, ул. Кайтыска, 43, ул. Кайтыска, 45 (ул. Кайтыска, 43, стр. 1, ул. Кайтыска, 43, стр. 2); «Дощатый дом с воротами (дерево)», кон. XIX в., ул. Кайтыска, 49 (зона ОЗР3-3.7), установленной в соответствии с Постановлением № 185-п;

Врио начальника отдела учета, использования и популяризации объектов культурного наследия

 И.А. Русина

ПРОЕКТ МЕЖВЕДЕНИЯ ТЕРРИТОРИИ

ПРОЕКТ МЕЖВЕДЕНИЯ ТЕРРИТОРИИ

Выполнение работ по разработке проекта межевания территории под многоквартирным жилым домом, расположенным по адресу: мкр. Мельничинский, д.35

Выполнение работ по разработке проекта межевания территории под многоквартирным жилым домом, расположенным по адресу: мкр. Мельничинский, д.35



МИНИСТЕРСТВО
экологии и рационального
природопользования
Красноярского края

Директору ООО «Историко»
Г.В. Штурманскому

214036, г. Саянск,
Симановские ул., д. 15, оф. 307

info@istoriko.ru

Ленина ул., 123, г. Красноярск, 660009
Факс: (391) 248-38-41
Телефон: (391) 246-31-80
E-mail: info@krk.mnr.gov.ru
ОГРН 1172408071144
ИНН КК 2460317444/246031001

№ 10-02/2021-01/13/0000

О предоставлении информации

Указанный Григорий Вадимович?

Министерством экологии и рационального природопользования края рассмотрены запросы информации, необходимой для выполнения работ по муниципальному контракту № 0110300002100000820001 от 03 октября 2020 г. по разработке проекта межевания территории под многоквартирным жилым домом. Территория проектирования - земельные участки по адресу г. Канск. По результатам рассмотрения сообщаем следующее.

В границах г/р.д. Канск расположено выделенное природой крупное природное «Сосновый бор в г. Канск», границы и режим особой охраны которого утверждены постановлением Правительства Красноярского края от 02.08.2018 № 383-п «О границах и режиме особой охраны территории выделенной природой крупное природное «Сосновый бор в г. Канск», «Место прироста (регенерации) природного растения эфедры».

Иные действующие либо оформляемые территории территории регионального значения, а также планируемые к созданию либо оформляемые территории регионального значения в Красноярском крае на период до 2030 года на территории г. Канск отсутствуют.

Предоставление сведений о наличии территорий традиционного природопользования находится в компетенции Агентства по развитию туризма территорий и поддержке коренных малочисленных народов Красноярского края.

За получением информации о наличии территорий лечебно-оздоровительных местностей и курортов рекомендуется обратиться в министерство здравоохранения края.

ПРОЕКТ МЕЖВЕДЕНИЯ ТЕРРИТОРИИ

Выполнение работ по разработке проекта межевания территории под многоквартирным жилым домом, расположенным по адресу: мкр. Мельничинский, д.35

3

Департамент по ведению землепользования по Центрально-Сибирскому округу (далее - ЦентрФиндр), по адресу: 660049, г. Красноярск, ул. Карла Маркса, д. 62, телефон: 8 (391) 212-06-81.

В отношении получения информации и сверки данных источников информации необходимо обратиться:

в Управление Росреестра по Красноярскому краю по адресу: 660049, г. Красноярск, ул. Карла Маркса, д. 21, телефон: 8 (391) 226-89-50,

в Единый федеральный реестр сведений о фактах правах по адресу: 660041, г. Красноярск, пр-т Свободный, д. 72, телефон: 8 (391) 244-45-41;

ФГБУ Средне-Сибирское управление по гидрометеорологии и мониторингу окружающей среды по адресу: 660049, г. Красноярск, ул. Сурикова, д. 28, телефон: 8 (391) 227-29-75.

На рассмотренном участке по сведениям, имеющимся в министерстве, установленные в соответствии с действующим законодательством зоны санитарной охраны водных объектов (подземных и поверхностных источников водоснабжения), используемых для питьевого и хозяйственно-бытового водоснабжения, отсутствуют.

Достоверными сведениями, что сведения об установлении зон санитарной охраны источников питьевого и хозяйственно-бытового водоснабжения поступают по проекту зоны санитарной охраны поверхностного водозабора на р. Кан АО «Канская ТЭЦ» Канск.

Предоставление информации о наличии защитных лесов, категории заповедности лесов и наличии лесов главного пользования находится в компетенции министерства лесного хозяйства края.

Лесохозяйственный земельный фонд на территории г. Канск отсутствует.

Согласно территориальной схеме образования и зонирования, в том числе и территории коммунальных объектов в Красноярском крае, утвержденной приказом министерства экологии и рационального природопользования Красноярского края от 29.10.2019 № 77-1795-нд, непосредственно на территории города Канск отсутствуют объекты размещения отходов производства и потребления.

Приложение: на 3 л. в 1 экз.

Заместитель министра

П.Л. Боровик

Курочкин Дмитрий Иванович, (391) 227-42-05
Колесников Олег Валентинович, (391) 227-42-08
Левочкин Мария Габриэля, (391) 248-32-73
Туркина Наталья Юрьевна, (391) 249-27-51



Российская Федерация
Администрация города Канска
Красноярского края
ПОСТАНОВЛЕНИЕ

07.06.2021 г.

Об утверждении проекта межевания территории под многоквартирным жилым домом, расположенным по адресу: Красноярский край, г. Канск, мкр. 4-й Центральный, д.16

№ 493

Приложение В. Согласование графической части проекта межевания территории с Управлением архитектуры и градостроительства администрации города Канска Красноярского края



РОССИЙСКАЯ ФЕДЕРАЦИЯ
Администрация г. Канска
Красноярского края
Управление архитектуры
и градостроительства
администрации города Канска
660049, Красноярский край, г. Канск,
4-й Центральный мкр., 22
телефон: (391) 227-24-05
факс: (391) 227-24-08
E-mail: admin@ugra.knsk.ru
or 31.62.2021.0001

Директору ООО «Историко»
214036, Саянские обл.
г. Саянск, ул. Симановские, д. 15
офис 307
info@istoriko.ru
Штурманскому Г.В.

Указанный Григорий Вадимович?

Привлекены в Ваш адрес согласование варианты графической части проекта межевания (2 листа) г. Канск, ул.ул. мкр. Северо-Восточный, 2А, 2Б, 3А, 3Б, 3В, 3Г, 3Д, 3Е, 3Ж, 3З, 3И, 3К, 3Л, 3М, 3Н, 3О, 3П, 3Р, 3С, 3Т, 3У, 3Ф, 3Х, 3Ц, 3Ч, 3Ш, 3Щ, 3Ъ, 3Ы, 3Ь, 3Э, 3Ю, 3Я, 3А, 22,23, 24,25, мкр. Юго-западный, 3; Шайновка, 69/71; мкр. Мельничинский, 35; 5-й Восточный проезд, 74.

Приложение: схема.

Исполнительный обязанности
руководителя УГА
администрации г. Канска



А.В. Девин

8199122808

ПРОЕКТ МЕЖВЕДЕНИЯ ТЕРРИТОРИИ

Выполнение работ по разработке проекта межевания территории под многоквартирным жилым домом, расположенным по адресу: мкр. Мельничинский, д.35

В соответствии со ст. 5.1, ст.ст. 45, 46 Градостроительного кодекса Российской Федерации, Правилами землепользования и застройки города Канска, утвержденными Решением Канского городского Совета депутатов от 21.10.2010 № 9-45, на основании заключения о результатах публичных слушаний по проектам межевания территорий под многоквартирными жилыми домами расположенными по адресам: г. Канск, мкр. Юго-Западный, д. 5; ул. Шабалина, д. 69, д.71; 5-й городок, д. 74; пос. Мелькомбината, д. 35; мкр.4-й Центральный, д. 3; мкр.4-й Центральный, д. 16, от 24.05.2021, рекомендаций комиссии по подготовке и рассмотрению проекта корректировки правил землепользования и застройки города Канска от 27.05.2021, руководствуясь ст. 30, 47.2. Устава города Канска, ПОСТАНОВЛЯЮ:

1. Утвердить проект межевания территории под многоквартирным жилым домом, расположенным по адресу: Красноярский край, г. Канск, мкр. 4-й Центральный, д.16 (проект шифр 20.024-02.2.29-ПМ).

2. Ведущему специалисту отдела культуры администрации г. Канска (Нестеровой Н.А.) со дня принятия решения об утверждении проекта межевания территорий под многоквартирными жилыми домами разместить настоящее постановление на официальном сайте администрации города Канска «www.kansk-adm.ru» в сети Интернет и опубликовать настоящее постановление и проект межевания территорий под многоквартирными жилыми домами в периодическом печатном издании «Канский вестник».

3. Управлению архитектуры и градостроительства администрации г. Канска в течение 7-ми рабочих дней со дня принятия решения об утверждении проекта межевания территорий под многоквартирными жилыми домами обеспечить:

- размещение проекта межевания территорий под многоквартирными жилыми домами, расположенными по адресу: Красноярский край, г. Канск, мкр. 4-й Центральный, д.16 на официальном сайте администрации города Канска в сети Интернет.

4. Контроль за исполнением настоящего постановления возложить на Управление архитектуры и градостроительства администрации г. Канска.

5. Постановление вступает в силу со дня официального опубликования.

Глава города Канска

А.М. Береснев



**Общество с ограниченной ответственностью
«ИНТЕРКАРТО»**

214036, РФ, Смоленская обл., г. Смоленск, ул. Смоленская, д.15, офис 307
ИНН 67/21/2205-02 КПП 67/23/01001-01 ОГРН 1146753034731 р/сч. 40702810109000014849
в АО "Триффайвбанк", г. Москва, к/сч. 30301832300000000709 ИНН 5044523780
Телефон: (4812) 40-33-23 Тел. факс: (4812) 322-73-53 E-mail: info@interkarto.ru

Заказчик – Управление архитектуры и градостроительства администрации
г. Канска Красноярского края.

ПРОЕКТ МЕЖЕВАНИЯ ТЕРРИТОРИИ

Объект: Выполнение работ по разработке проекта межевания
территорий под многоквартирным жилым домом,
расположенным по адресу: мкр. 4-й Центральный, д. 16.

20.024-02.2.29-ПМ

Раздел 1 Графическая часть проекта межевания территории

Раздел 2 Текстовая часть проекта межевания территории

Раздел 3 Графическая часть материалов по обоснованию проекта межевания территории

Раздел 4 Текстовая часть материалов по обоснованию проекта межевания территории

Смоленск, 2021



**Общество с ограниченной ответственностью
«ИНТЕРКАРТО»**

214036, РФ, Смоленская обл., г. Смоленск, ул. Смоленская, д.15, офис 307
ИНН 67/21/2205-02 КПП 67/23/01001-01 ОГРН 1146753034731 р/сч. 40702810109000014849
в АО "Триффайвбанк", г. Москва, к/сч. 30301832300000000709 ИНН 5044523780
Телефон: (4812) 40-33-23 Тел. факс: (4812) 322-73-53 E-mail: info@interkarto.ru

Заказчик – Управление архитектуры и градостроительства администрации
г. Канска Красноярского края.

ПРОЕКТ МЕЖЕВАНИЯ ТЕРРИТОРИИ

Объект: Выполнение работ по разработке проекта межевания
территорий под многоквартирным жилым домом,
расположенным по адресу: мкр. 4-й Центральный, д. 16.

20.024-02.2.29-ПМ

Раздел 1 Графическая часть проекта межевания территории

Раздел 2 Текстовая часть проекта межевания территории

Раздел 3 Графическая часть материалов по обоснованию проекта межевания территории

Раздел 4 Текстовая часть материалов по обоснованию проекта межевания территории

Директор



Г.В. Шурупинский

Смоленск, 2021

стр. 2

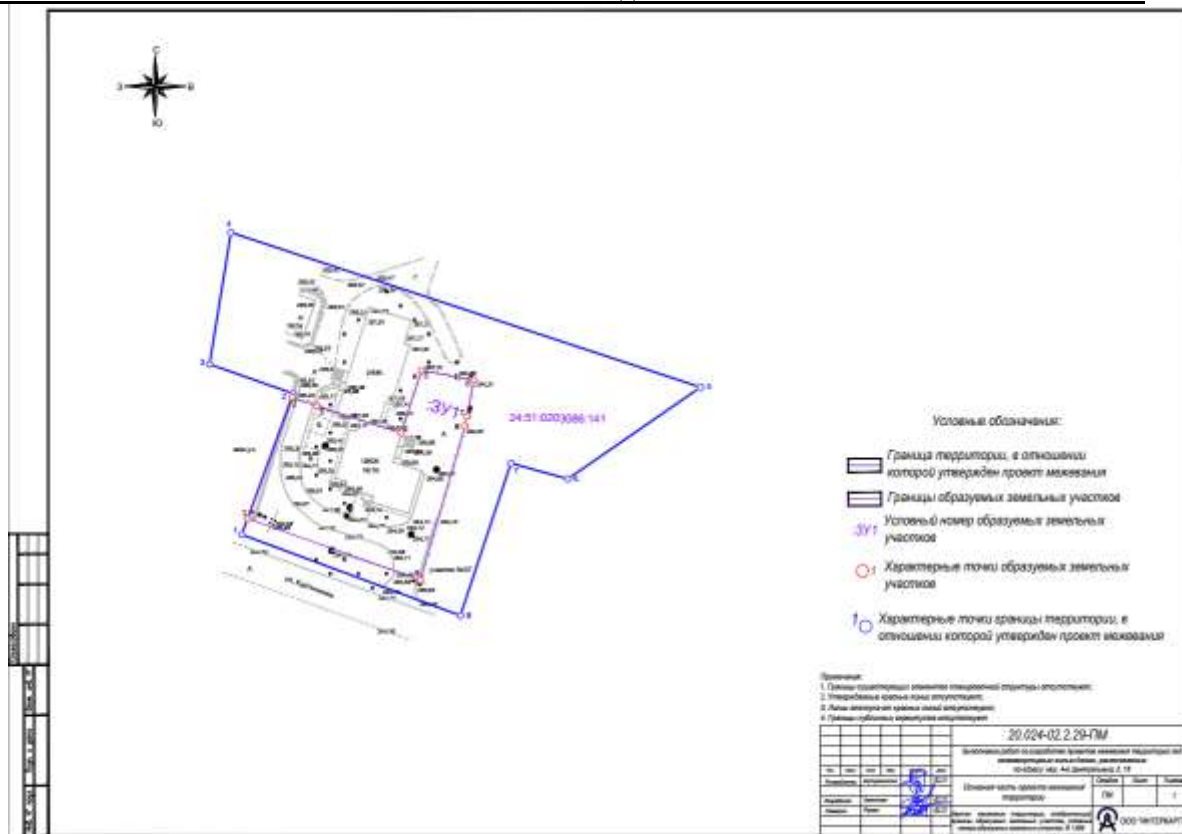
ПРОЕКТ МЕЖЕВАНИЯ ТЕРРИТОРИИ

Выполнение работ по разработке проекта межевания территорий под многоквартирными
жилыми домами, расположенными по адресу: мкр. Центральный, д. 16.

СОСТАВ ПРОЕКТА	
№ тома	Наименование
	Проект межевания территории

Раздел 1 Графическая часть

СОДЕРЖАНИЕ		
№ п/п	Наименование	№Листа
1	Чертеж межевания территории, отображающий границы образуемых земельных участков, условные номера образуемых земельных участков М 1:500 (А2-1а.)	1



стр. 4

ПРОЕКТ МЕЖЕВАНИЯ ТЕРРИТОРИИ

Выполнение работ по разработке проекта межевания территории под многоквартирными жилыми домами, расположенными по адресу: г. Кан, Центральный, д. 16.

стр. 3

ПРОЕКТ МЕЖЕВАНИЯ ТЕРРИТОРИИ

Выполнение работ по разработке проекта межевания территории под многоквартирными жилыми домами, расположенными по адресу: г. Кан, Центральный, д. 16.

Раздел 2 Текстовая часть проекта межевания территории

СОДЕРЖАНИЕ

I Перечень и сведения о площади образуемых земельных участков, в том числе возможные способы их образования 4

Перечень и сведения о площади изменяемых земельных участков, в том числе возможные способы их образования 4

Перечень и сведения о площади образуемых земельных участков, в том числе возможные способы их образования 4

Координаты характерных точек изменяемых земельных участков в МСК-168 5

Координаты характерных точек образуемых земельных участков в МСК-168 5

2 Перечень и сведения о площади образуемых земельных участков, которые будут отнесены в территории общего пользования или имуществу общего пользования, в том числе в отношении которых предполагается резервирование и (или) изъятие для государственных или муниципальных нужд 6

3 Вид разрешенного использования образуемых земельных участков 6

4 Целевое назначение лесов, вид (виды) разрешенного использования лесного участка, количественные и качественные характеристики лесного участка, сведения о насаждении лесного участка в границах особо защитных участков лесов (в случае, если подготовка проекта межевания территории осуществляется в целях определения местоположения границ образуемых и (или) изменяемых лесных участков) 6

5 Сведения о границах территории, в отношении которой утвержден проект межевания, содержащий перечень координат характерных точек этих границ в системе координат, используемой для ведения Единого государственного реестра недвижимости 7

1 Перечень и сведения о площади образуемых земельных участков, в том числе возможные способы их образования

Перечень и сведения о площади изменяемых земельных участков, в том числе возможные способы их образования

№ п/п	Условный номер образуемого земельного участка	Способ образования земельного участка	Площадь измененного земельного участка, м ²
1	24:51:0103086:141	-	3956

Перечень и сведения о площади образуемых земельных участков, в том числе возможные способы их образования

№ п/п	Условный номер образуемого земельного участка	Способ образования земельного участка	Площадь образуемого земельного участка, м ²
1	:ЗУ1	1.Уточнение земельного участка с кадастровым номером 24:51:0103086:141 площадью 5649 кв.м. Площадь земельного участка с кадастровым номером 24:51:0103086:141 после уточнения составляет 5647 кв.м. 2.Образование земельного участка путем раздела существующего земельного участка с кадастровым номером 24:51:0103086:141, площадью 5647 м ² на :ЗУ1, площадью 1691 кв. м и 24:51:0103086:141 площадью 3956 кв. м, с сохранением местоположения в измененных границах.	1691

Координаты характерных точек изменяемых земельных участков в МСК-168

Кадстровый номер изменяемого земельного участка 24:51:0103086.141		
Обозначение характерных точек границы	X	Y
1	727954.01	90344.73
2	727937.99	90346.18
3	727942.71	90389.09
4	727980.90	90400.21
5	727983.59	90400.63
6	727992.41	90402.41
7	727994.77	90389.42
8	727979.27	90384.33
9	727983.90	90363.40
10	727988.17	90357.21
11	727989.01	90357.52
12	727996.31	90336.73
13	728029.01	90342.01
14	727990.61	90458.73
15	727967.81	90423.73
16	727971.75	90411.61
17	727943.92	90399.06
18	727954.01	90344.73
19	728006.61	90352.55
20	728016.00	90356.27
21	728012.38	90385.70
22	728003.99	90381.98
23	728006.61	90352.55

Координаты характерных точек образуемых земельных участков в МСК-168

Условный номер образуемого земельного участка (ЛУ)		
Обозначение характерных точек границы	X	Y
1	727957.99	90346.18
2	727988.17	90357.21
3	727983.90	90363.40
4	727979.27	90384.33
5	727994.77	90389.42
6	727992.41	90402.41
7	727983.59	90400.63
8	727989.00	90406.21
9	727942.71	90389.09
10	727937.99	90346.18

М.П. «Общественное»

2 Перечень и сведения о площади образуемых земельных участков, которые будут отнесены к территории общего пользования или имуществу общего пользования, в том числе в отношении которых предполагаются резервирование и (или) изъятие для государственных или муниципальных нужд

В границах территории, в отношении которой разработан проект межевания земельных участка, которые будут отнесены к территории общего пользования или имуществу общего пользования, в том числе в отношении которых предполагаются резервирование и (или) изъятие для государственных или муниципальных нужд отсутствуют, ввиду чего данный раздел в настоящем проекте не разрабатывается.

3 Вид разрешенного использования образуемых земельных участков

Вид разрешенного использования для образуемых земельных участков присвоен согласно Статье 34 «Ж-4 Зоны жилой многоэтажной застройки» Правил землепользования и застройки города Канска, утвержденными решением Канского городского Совета депутатов от 21.10.2010 № 9-45.

Вид разрешенного использования образуемых земельных участков

№ п/п	Условный номер образуемого земельного участка	Вид разрешенного использования
1	ЛУ1	Многоэтажная жилая застройка (высотная застройка)

4 Целевое назначение лесов, вид (виды) разрешенного использования лесного участка, количественные и качественные характеристики лесного участка, сведения о нахождении лесного участка в границах особо защитных участков лесов (в случае, если подготовка проекта межевания территории осуществляется в целях определения местоположения границ образуемых и (или) изменяемых земельных участков)

В границах территории, в отношении которой разработан проект межевания территории, лесные участки отсутствуют, ввиду чего данный раздел в настоящем проекте не разрабатывается.

5 Сведения о границах территории, в отношении которой утвержден проект межевания, содержащие перечень координат характерных точек этих границ в системе координат, используемой для ведения Единого государственного реестра недвижимости

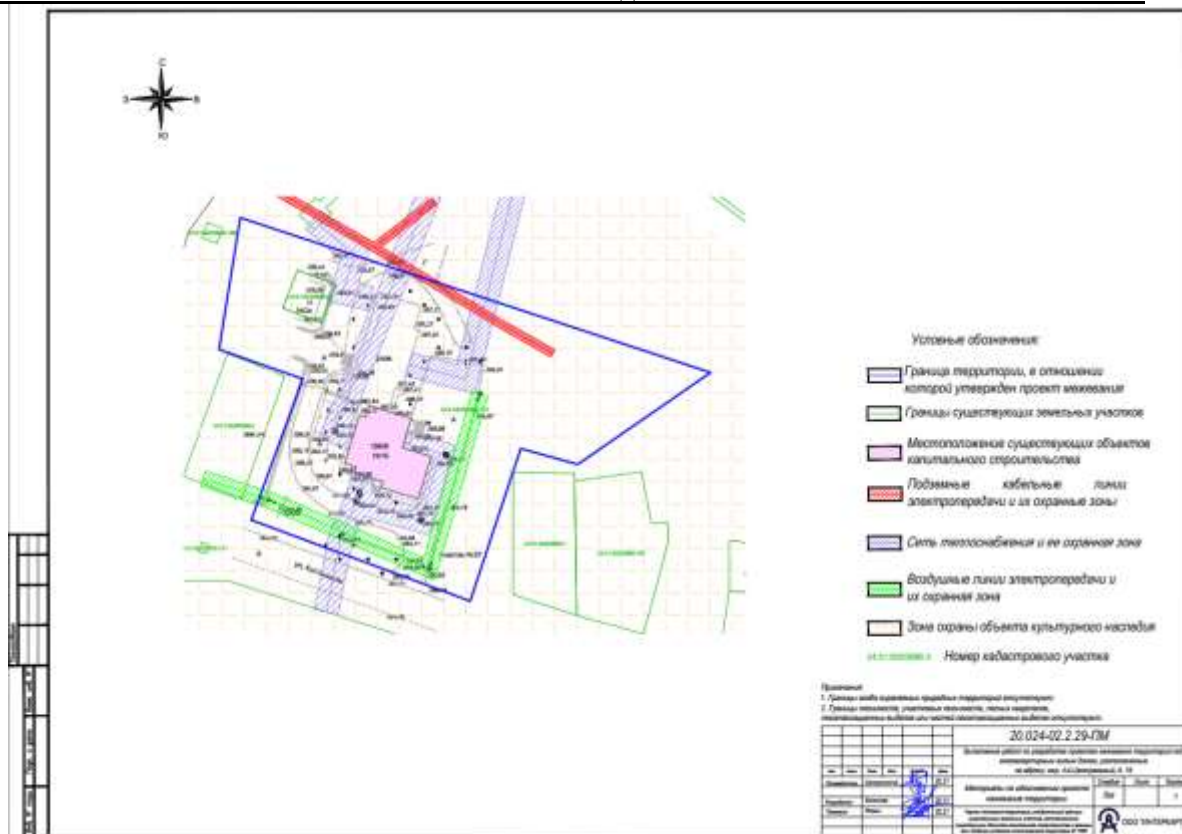
Границы территории, в отношении которой утвержден проект межевания, определена исходя из границ существующей застройки и границ территориальных зон.

Перечень координат характерных точек границ территории, в отношении которой утвержден проект межевания в МСК-168.

Обозначение характерных точек границы	X	Y
1	727954.01	90344.73
2	727989.01	90357.52
3	727996.31	90336.73
4	728029.01	90342.01
5	727990.61	90458.73
6	727967.81	90423.73
7	727971.75	90411.61
8	727943.92	90399.06
9	727954.01	90344.73

Раздел 3 Графическая часть материалов по обоснованию проекта межевания территории

СОДЕРЖАНИЕ		
№ п/п	Наименование	№Листа
1	Чертеж межевания территории, отображающий границы существующих земельных участков, местоположение существующих объектов капитального строительства и границы зон с особыми условиями использования территории М.1:500 (А2-Еа.)	1



Выполнение работ по разработке проекта межевания территории по межеванию земель, расположенных по адресу: мкр. Центральный, д. 16.

Раздел 4 Текстовая часть материалов по обоснованию проекта межевания территории

СОДЕРЖАНИЕ

1 Общие данные	11
2 Параметры существующих земельных участков, подлежащих разделу, перераспределению	12
3 Параметры образуемых земельных участков	12
4 Зоны особо охраняемых природных территорий, зоны с особыми условиями использования территории	13
Приложение А Техническое задание на выполнение работ по разработке проектов межевания территории	17
Приложение Б Исходные данные, используемые при подготовке проекта межевания территории	27
Приложение В Согласование графической части проекта межевания территории с Управлением архитектуры и градостроительства администрации города Канска Красноярского края	37

Выполнение работ по разработке проекта межевания территории по межеванию земель, расположенных по адресу: мкр. Центральный, д. 16.

1 Общие данные

Заказчик:

Управление архитектуры и градостроительства администрации г. Канска (УАиГ администрации г. Канска).

Проектная организация:

Общество с ограниченной ответственностью «ИНТЕРКАРТ» (ООО «Интеркарт»).

Место (регион) выполнения работ: Жилые зоны существующей застройки многоквартирными домами города Канска Красноярского края.

Наименование объекта: Выполнение работ по разработке проекта межевания территории под многоквартирным жилым домом, расположенным по адресу: мкр. Центральный, д. 16.

Цель проекта:

Определение местоположения границ образуемых и изменяемых земельных участков, застроенных многоквартирными жилыми домами.

В соответствии со Статьей 43 Градостроительного кодекса проектом межевания территории определяется местоположение границ образуемых земельных участков.

Границы и координаты образуемых земельных участков, а также координат поверенных точек границы территории, в отношении которой разработан проект межевания, в графических материалах проекта межевания территории определены в соответствии с системой координат, используемой для ведения ЕГРН в разрезе кадастрового района – МСК-168.

Выполнение работ по разработке проекта межевания территории по многоквартирному жилому дому, расположенному по адресу: мкр. Центральный, д. 16.

2 Параметры существующих земельных участков, подлежащих разделу, перераспределению.

Согласно выписке из Единого государственного реестра недвижимости:

№	Кадастровый номер земельного участка	Площадь земельного участка, м ²	Категория земель	Вид разрешенного использования	Адрес	Правообладатель
1	24:01:0263008:141	5640	Земли населенных пунктов	Для жилищного строительства	Красноярский край, г. Канск, мкр. 4-й Центральный, д. 16	Данные отсутствуют

3 Параметры образуемых земельных участков

Согласно приложению №2 технического задания территория проектирования расположена в территориальной зоне «Ж-4 Зоны жилой многоквартирной застройки».

Параметры образуемых земельных участков данной территориальной зоны приняты согласно Статье 34 Правил землепользования и застройки города Канска.

Параметры образуемых земельных участков

№ п/п	Условный номер образуемого земельного участка	Коэф. застройки (высотный коэффициент)	Коэф. застройки (параметры по площади)	Коэф. застройки (параметры по высоте)	Коэф. застройки (параметры по глубине)	Макс. площадь земельного участка (при условии соблюдения параметров)	Макс. площадь земельного участка (при условии соблюдения параметров)
1	ЗУ1	0,13	0,20	0,12	0,50	-	-

Коэффициент застройки рассчитан отношением площади застройки к общей площади земельного участка.

Коэффициент свободных территорий рассчитан отношением площади свободных территорий к общей площади земельного участка.

Выполнение работ по разработке проекта межевания территории по многоквартирному жилому дому, расположенному по адресу: мкр. Центральный, д. 16.

4 Зоны особо охраняемых природных территорий, зоны с особыми условиями использования территории.

Согласно информации Министерства экологии и рационального использования природных ресурсов Красноярского края (письмо исх.№77-013478 от 06.11.2020):

- в границах города Канска расположен памятник природы краевого значения «Сосновый бор в г. Канске».

Согласно кадастровому отчету по ООПТ памятник природы регионального значения «Сосновый бор в городе Канске», составленному ИАС «ООПТ России» 27.10.2020, граница территории, в отношении которой утверждена проектная межевания, не попадает в границы выделенного памятника природы краевого значения.

- на рассматриваемом участке по сведениям, имеющимся в министерстве, установленные в соответствии с действующим законодательством зоны санитарной охраны водных объектов (подземных и поверхностных источников водоснабжения), используемых для питьевого и хозяйственно-бытового водоснабжения, отсутствуют.

- лесной массив (зеленый пояс) на территории г. Канска отсутствует.

Согласно информации Службы по государственной охране объектов культурного наследия Красноярского края (письмо исх.№102-5792 от 28.10.2020):

- объектов культурного наследия (в том числе включенных в единый государственный реестр объектов культурного наследия (памятников истории и культуры) народов Российской Федерации), их защитных зон, выявленных объектов культурного наследия на территории, занимаемой испрашиваемыми многоквартирными домами, нет.

В соответствии с п. 1 ст. 36 Федерального закона от 25.06.2002 № 73-ФЗ «Об объектах культурного наследия (памятниках истории и культуры) народов Российской Федерации» (далее - Федеральный закон № 73-ФЗ) проектирование и проведение земляных, строительных, монтажных, хозяйственных работ, указанных в статье 30 настоящего Федерального закона работ по использованию лесов и иных работ осуществляются при отсутствии на данной территории объектов культурного наследия, включенных в реестр, выявленных объектов культурного наследия или объектов, обладающих признаками объекта культурного наследия, либо при условии соблюдения технических требований (застройщиком) объекта капитального строительства, установленных другим видом работ, лицом, проводящим указанные работы, требований настоящей статьи.

Информацией об отсутствии объектов, обладающих признаками объекта культурного наследия, на испрашиваемой территории служба по

ООПТ-История

Выполнение работ по разработке проекта межевания территории по многоквартирному жилому дому, расположенному по адресу: мкр. Центральный, д. 16.

государственной охране объектов культурного наследия Красноярского края не располагается.

В соответствии со ст. 28 Федерального закона № 73-ФЗ в случае, если орган охраны объектов культурного наследия не имеет данных об отсутствии на земельных участках, подлежащих воздействию в ходе земляных, строительных, монтажных, хозяйственных работ, работ по использованию лесов и иных работ, объектов, обладающих признаками объекта культурного наследия в соответствии со статьей 3 настоящего Федерального закона, проводится государственная историко-культурная экспертиза (далее - ГИЭК) в целях определения наличия или отсутствия объектов, обладающих признаками объекта культурного наследия.

- граница территории, в отношении которой утверждена проектная межевания, частично расположена в границах объединенной зоны регулирования застройки и хозяйственной деятельности объектов культурного наследия: «Усадьба городского (дерево), 1897 г.; дом жилой, дом жилой», ул. Кайтынская, 43, ул. Кайтынская, 43 (ул. Кайтынская, 43, стр. 1, ул. Кайтынская, 43, стр. 2); «Доходный дом с верандами (дерево)», кон. XIX в., ул. Кайтынская, 49; «Городская усадьба (дерево), нач. XX в.; главный дом; анбар со стайей; анбар с записей», ул. Краснопартизанская, 65; «Доходный дом с верандами (дерево)», кон. XIX в., ул. Кайтынская, 49; «Торговое здание», 1909 г., ул. Краснопартизанская, 71; «Доходный дом», кон. XIX в., ул. Ленина, 2 (угол ул. Кайтынская) (ул. Ленина, 2) (зона ОЗР3-1.4), частично в границах объединенной зоны регулирования застройки и хозяйственной деятельности объектов культурного наследия регионального значения: «Дом Герасовых (дерево)», 1901 г., ул. Кайтынская, 1; «Усадьба городского (дерево), 1897 г.; дом жилой; дом жилой», ул. Кайтынская, 43, ул. Кайтынская, 45 (ул. Кайтынская, 43, стр. 1, ул. Кайтынская, 43, стр. 2); «Доходный дом с верандами (дерево)», кон. XIX в., ул. Кайтынская, 49 (зона ОЗР3-3.7), установленных в соответствии с Постановлением № 185-п. «Об утверждении границ зон охраны объектов культурного наследия регионального значения, расположенных в городе Канске, режимов использования земель и требований к градостроительным регламентам в границах данных охраняемых зон»;

Особые режимы использования земель и требования к градостроительным регламентам в границах зон охраны объектов культурного наследия регионального значения на территории муниципального образования города Канск утверждены в составе приложения № 2 к вышеуказанному постановлению.

Территория проектирования обременена охраняемыми зонами существующих подземных и надземных коммуникаций:

Охранная зона сетей теплоснабжения (2 метра).

Выполнение работ по разработке проекта межевания территории по многоквартирному жилому дому, расположенному по адресу: мкр. Центральный, д. 16.

Размер охранной зоны тепловых сетей учтен согласно приказу Министром РФ от 17.08.1992 N 197 "О типовых правилах охраны коммунальных тепловых сетей". Охрана тепловых сетей осуществляется для обеспечения сохранности их элементов и бесперебойного теплоснабжения потребителей путем проведения комплекса мер организационного и запретительного характера.

Охране подлежат весь комплекс сооружений и устройств, входящих в тепловую сеть: трубопроводы и камеры с запорной и регулировочной арматурой и контрольно-измерительными приборами, компенсаторы, опоры, насосные станции, баки-аккумуляторы горячей воды, центральные и индивидуальные тепловые пункты, электрооборудование управления задвижками, кабели устройств связи и телемеханики.

В пределах охраняемых зон тепловых сетей не допускается производить действия, которые могут повлечь нарушения в нормальной работе тепловых сетей, их повреждение, несчастные случаи или которые препятствуют ремонту (возводить временные строения и заборы; устранять спортивные и игровые площадки, неорганизованные рынки, остановочные пункты общественного транспорта, стоянки всех видов машин и механизмов, гаражи; устранять всякого рода свалки, развозить острые, скакать бытовой мусор или промышленные отходы).

Охранная зона воздушных линий электропередачи (напряжением до 1 кВ - 2метра) (напряжением от 1-20 кВ - 10 метров) (напряжением от 35 кВ - 15 метров) (напряжением от 110кВ - 20 метров). Охранная зона подземных кабельных линий электропередачи (1 метр).

В соответствии с постановлением Правительства Российской Федерации от 24.02.2009 № 160 «О порядке установления охраняемых зон объектов электросетевого хозяйства и особых условий использования земельных участков, расположенных в границах таких зон» в охраняемых зонах запрещается осуществлять любые действия, которые могут нарушить безопасную работу объектов электросетевого хозяйства, в том числе привести к их повреждению или уничтожению, и (или) повлечь причинение вреда жизни, здоровью граждан и имуществу физических или юридических лиц, а также повлечь нанесение экологического ущерба и возникновение пожаров. Доступ к объектам электросетевого хозяйства для их эксплуатации и плановых (регламентных) работ осуществляется в соответствии с гражданским и земельным законодательством.

Охранная зона сетей связи и сооружений связи (2 метра).

Охраняемые зоны устанавливаются для обеспечения сохранности действующих кабельных, радиорелейных и воздушных линий связи и линий радиотелефонии, а также сооружений связи Российской Федерации. Согласно Правилам охраны линий и сооружений связи Российской Федерации, утвержденных постановлением Правительства Российской Федерации от

Выполнение работ по разработке проекта межевания территории по многоквартирному жилому дому, расположенному по адресу: мкр. Центральный, д. 16.

09.06.95 № 578 на трассах кабельных и воздушных линий радиотелефонии устанавливаются охраняемые зоны не менее 2 м.

ПРОЕКТ МЕЖЕВАНИЯ ТЕРРИТОРИИ

ПРОЕКТ МЕЖЕВАНИЯ ТЕРРИТОРИИ

Выполнение работ по разработке проекта межевания территории при многоквартирных жилых домах, расположенных по адресу: мкр. Центральный, д. 16.

Выполнение работ по разработке проекта межевания территории при многоквартирных жилых домах, расположенных по адресу: мкр. Центральный, д. 16.

Приложение А Техническое задание на выполнение работ по разработке проектов межевания территорий

Раздел ТЕХНИЧЕСКОЕ ЗАДАНИЕ	
1. Наименование объекта закупки	Выполнение работ по разработке проектов межевания территории при многоквартирных жилых домах (далее – МКД).
2. Место выполнения работ	Проектные территории расположены в границах города Канска, Красноярского края, входящих в жилые зоны существующей застройки многоквартирными домами.
3. Цель работы	Проекты межевания территории разрабатываются в целях определения местоположения границ образуемых и изменяемых земельных участков, застройных многоквартирными жилыми домами.
4. Сроки разработки	Период выполнения работ: Начало выполнения работ с момента подписания контракта. Окончание выполнения работ: 01.03.2021. Работа выполняется в два этапа. 1 этап: 1. Разработка проектов межевания территории в количестве 9 штук (Приложение № 1 к техническому заданию). Срок выполнения работ по 1-му этапу – до 10.12.2020. 2 этап: 1. Создание топографических материалов в масштабе 1:500 (Приложение № 2, в техническому заданию). 2. Разработка проектов межевания территории в количестве 57 штук (Приложение № 2, в техническому заданию). Срок выполнения до 01.03.2021.
5. Вид градостроительной документации	Проекты межевания территории, застройных многоквартирными жилыми домами.
6. Состав выполняемых мероприятий	В состав выполняемых мероприятий входит: - сбор исходных данных; - создание топографических материалов в масштабе 1:500 в соответствии с приложением № 2 к техническому заданию; - анализ существующих оснований территории; - выполнение проектов межевания территории в соответствии с приложением № 1 и 2 к техническому заданию; - согласование проекта межевания территории; - подготовка материалов для проведения публичных слушаний по утверждению проектов межевания территории; - корректировка проектов межевания территории по результатам публичных слушаний.
7. Вид работы	1. Разработка проекта межевания территории 1.1. Подготовка проекта межевания территории включает основную часть, которая включает утверждение, и завершение по обоснованию. Основная часть проекта межевания территории включает в себя текстовую часть и чертежи межевания территории. 1.1.1. Материалы по обоснованию проекта межевания территории включают в себя чертежи, на которых изображаются: 1.1.1.1. границы существующих земельных участков; 1.1.1.2. границы зон с особыми условиями использования территорий; 1.1.1.3. местоположение существующих объектов капитального строительства; 1.1.1.4. границы особо охраняемых природных территорий.

ПРОЕКТ МЕЖЕВАНИЯ ТЕРРИТОРИИ

Выполнение работ по разработке проекта межевания территории при многоквартирных жилых домах, расположенных по адресу: мкр. Центральный, д. 16.

15. Выполнение геодезических работ и плановый	<p>- Федеральный закон № 211-ФЗ от 24.07.2007 г. «Об электронной подписи»;</p> <p>- Федеральный закон от 13 июля 2016 г. № 218-ФЗ «Об государственной регистрации недвижимости»;</p> <p>- СП 47.134.2016 «Инструкция к порядку разработки, составления, утверждения и утверждения градостроительной документации»;</p> <p>- Свод правил СП 42.133.2016 "Градостроительство: Планировка и застройка городских и сельских поселений";</p> <p>- Закон Свердловской области государственной регистрации, кадастра и картографии от 13 февраля 2013 г. № 14-03/2013 «Об формировании муниципального участка при инвестиционной сделке»;</p> <p>- Свод Правил по проектированию и строительству СП 48-111-00 «Детализация задания на расчет вертикального размера земляной участка в колоннах»;</p> <p>- ФЗ № 201-ФЗ «Об утверждении в порядке проектирования и строительства проектной документации в сфере строительства Российской Федерации от 03.07.1998, актовой публикации в Голосударственном журнале Российской Федерации по вопросам в строительной области от 06.04.1999 № 16-03 в части, не противоречащей законодательству Российской Федерации»;</p> <p>- Приказ Министров экономического развития Российской Федерации от 01.05.2014 № 540 «Об утверждении квалификационных видов разрешенного использования земельных участков»;</p> <p>- Приказ Министров строительства, строительства в жилищно-коммунальном хозяйстве Российской Федерации от 7 марта 2019 г. № 153/п «Об утверждении методических рекомендаций по проведению работ по формированию земельных участков, на которых расположены многоквартирные дома»;</p> <p>- Свод правил СП 47.133.2016 «Общественные здания для строительства. Условия планировки»;</p> <p>- Инструкция по топографической съемке в масштабах 1:500, 1:2000, 1:5000 и 1:1000 (1:500). Главные государственные геодезические службы Министров СССР 3-го издания 1979 г.;</p> <p>- Санитарные, санитарно-гигиенические, санитарно-технические нормы и правила (Инструкция по расчету санитарно-технического обоснования и системы ливневой и дождевой канализации) с учетом особенностей строительства объектов капитального строительства в ОРП – ЮУНП «ОБГА»-02-202-02 (1:500, приказом Свердловской области от 18 января 2002 г. № 3-ар);</p> <p>- Типовой план г. Канска;</p> <p>- Плановые материалы застройки г. Канска;</p> <p>- Местные нормативы градостроительного проектирования г. Канска;</p> <p>- Постановление Правительства Красноярского края от 04.04.2017 № 185-п «Об утверждении правил зонирования объектов капитального строительства регионального назначения, расположенных в городе Канске, районной межмуниципальной зоны, в границах градостроительного регламента в границах жилой зоны»;</p> <p>- Постановление Правительства Красноярского края от 12.02.2014 № 62-п «Об утверждении правил зонирования объектов капитального строительства регионального назначения «Жилые территории», 1949-любых районов межмуниципальной зоны, в границах градостроительного регламента в границах жилой зоны»;</p> <p>- Топографическая съемка участка. Часть выполнена в листовой системе координат и в цифровой системе вылет в электронном виде.</p> <p>- Присоединение топографической съемки ко проектной территории</p>
---	--

1.1.1.5 границы территории объектов культурного наследия.	
1.2.2. Текстовая часть проекта межевания территории включает в себя:	
1.2.2.1. перечень и сведения о площади образуемых земельных участков, в том числе возможные способы их образования;	
1.2.2.2. перечень и сведения о площади образуемых земельных участков, которые будут отнесены к территории общего пользования или имуществу общего пользования;	
1.2.2.3. вид разрешенного использования образуемых земельных участков в соответствии с Правилами землепользования и застройки города Канска.	
1.3.3. На чертежах межевания территории отображаются:	
1.3.3.1. границы планируемых и существующих элементов планировочной структуры;	
1.3.3.2. красные линии, утверждаемые, изменяемые проектом межевания территории;	
1.3.3.3. линии отступа от красных линий в целях определения мест допустимого размещения зданий, строений, сооружений;	
1.3.3.4. границы образуемых (или изменяемых) земельных участков, условные номера образуемых земельных участков, в том числе в отношении которых предпринимаются их резервирование и (или) изъятие для государственных или муниципальных нужд;	
1.3.3.5. границы зон действия публичных сервитутов.	
8. Перечень организаций и органов местного самоуправления, с которыми подлежат согласованию проектов межевания территории	<p>- ЕУМИ г. Канска;</p> <p>- Управление юстиции соответствующих МКД;</p> <p>- Иные органы (при необходимости).</p>
9. Публичные слушания.	<p>Публичные слушания проводит Заказчик с участием представителей проектной организации – в порядке, предусмотренном ст. 43,45,46 Градостроительного кодекса РФ.</p> <p>Поддержка принимает участие в публичных слушаниях.</p> <p>Поддержка готовит:</p> <p>а) демонстрационные и информационные материалы в бумажном и электронном виде для обсуждения вопросов по проекту межевания территории;</p> <p>б) текст основного доклада (не должен превышать 10 минут);</p> <p>в) доработку документации по результатам публичных слушаний с учетом принятых предложений, замечаний, рекомендаций;</p> <p>г) подготовка аргументированных обоснований по замечаниям, которые не принимаются к исполнению, доработка документации по результатам публичных слушаний.</p>
10. Документы, регламентирующие выполнение работ	<p>- Градостроительный кодекс Российской Федерации, № 190-ФЗ от 29.12.2004 г.;</p> <p>- Земельный кодекс Российской Федерации, № 136 - ФЗ от 25.10.2001 г.;</p> <p>- Федеральный закон Российской Федерации от 03.06.2006 № 74-ФЗ «Обальном законе №131-ФЗ от 06.10.2003 г. «Об общих принципах организации местного самоуправления в Российской Федерации»;</p>

ПРОЕКТ МЕЖЕВАНИЯ ТЕРРИТОРИИ

Выполнение работ по разработке проекта межевания территории при многоквартирных жилых домах, расположенных по адресу: мкр. Центральный, д. 16.

1.500.	многоквартирных жилых домов в масштабе 1:500 (приложение № 2 к техническому заданию).						
12. Порядок передачи документации	<p>Усредненная площадь земельного участка под одним МКД – 0,75га, усредненная площадь на 57 МКД – 42,75га.</p> <p>Материалы по выполненным работам передаются Заказчику с сопроводительным письмом по Акту приема-передачи выполненных работ. По представленным материалам работ Заказчик готовит заключение о соответствии разработанной документации требованиям Градостроительного законодательства и выносит Техническому заданию. При отсутствии замечаний Заказчик подписывает и передает подрядчику Акт приема-передачи в течение 15(пятнадцати) рабочих дней с момента подписания Акта приема-передачи и результата работ, определенного Техническим заданием.</p> <p>Подрядчик вправе досрочно выполнять работы по этапам и сдать Заказчику их результат в порядке, установленном настоящим Договором.</p>						
13. Требования по сроку гарантии качества	<p>Гарантийный срок на выполненные работы (их результат) составляет 24 (двадцать четыре) месяца с даты подписания Заказчиком Акта выполненных работ (срок приема-передачи выполненных работ). Результат выполненных работ должен в течение гарантийного срока соответствовать условиям контракта о качестве выполненных работ.</p> <p>Гарантии качества предоставляются на весь объем выполненных работ.</p> <p>В случае обнаружения недостатков результата выполненных работ в период гарантийного срока, Подрядчик в течение 10 (десяти) дней устраняет недостатки, проводит необходимые дополнительные работы за свой счет или возмещает Заказчику расходы по устранению этих недостатков. Гарантийный срок в этом случае соответственно продлевается на период устранения дефектов.</p>						
14. Документация по межеванию территории, передаваемая для проверки	Предоставляется в 1 экз. на бумажном носителе, в 1 экз. на DVD – диске						
15. Площадь проектирования	Площадь проектирования определяется исходя из границ существующей застройки и границ территориальных зон.						
16. Требования к текстовой и графической частям	<table border="1"> <tbody> <tr> <td>Текстовая часть</td> <td>Составляется в электронном виде в формате Microsoft Word и Adobe Acrobat и в сброшированном виде.</td> </tr> <tr> <td>Графическая часть (и электронный и печатный вид)</td> <td>Графический материал в печатном виде и в электронном виде в формате JPEG и Adobe Acrobat на электронном носителе. Система координат местная. Схема красных линий в формате XMI.</td> </tr> <tr> <td>Количество экземпляров</td> <td>1 (один) экземпляр документации на бумажном носителе. 1 (один) экземпляр документации в электронном виде.</td> </tr> </tbody> </table>	Текстовая часть	Составляется в электронном виде в формате Microsoft Word и Adobe Acrobat и в сброшированном виде.	Графическая часть (и электронный и печатный вид)	Графический материал в печатном виде и в электронном виде в формате JPEG и Adobe Acrobat на электронном носителе. Система координат местная. Схема красных линий в формате XMI.	Количество экземпляров	1 (один) экземпляр документации на бумажном носителе. 1 (один) экземпляр документации в электронном виде.
Текстовая часть	Составляется в электронном виде в формате Microsoft Word и Adobe Acrobat и в сброшированном виде.						
Графическая часть (и электронный и печатный вид)	Графический материал в печатном виде и в электронном виде в формате JPEG и Adobe Acrobat на электронном носителе. Система координат местная. Схема красных линий в формате XMI.						
Количество экземпляров	1 (один) экземпляр документации на бумажном носителе. 1 (один) экземпляр документации в электронном виде.						

ПРОЕКТ МЕЖЕВАНИЯ ТЕРРИТОРИИ

Выполнены работы по разработке проекта межевания территории под многоквартирными жилыми домами, расположенными по адресу: мкр. Центральный, д. 16.

Приложение № 1
к Техническому заданию

Список многоквартирных жилых домов для 1 этажа.					
Код учета проекта	№	№/№	Адрес МКД	Тер. зона по проекту	Примечание
1	1	1	м/н Северо-Западный д. 64-1	Ж-4	
	2	2	м/н Северо-Западный д. 64-2		
2	1	3	ул. 40 лет Октября, д. 83	Ж-3	
	3	4	ул. 40 лет Октября, д. 54 А	Ж-3	
	2	5	ул. 40 лет Октября, д. 56А		
4	1	6	ул. Машина, д. 1	Ж-3	
	2	7	ул. Машина, д. 5		
	3	8	ул. Молодогвардейская, д. 3		
	4	9	ул. 40 лет Октября, д. 7		
	5	10	ул. 40 лет Октября, д. 9		
5	1	11	ул. 40 лет Октября, д. 36	Ж-3	
	6	12	мкр. 3-й Северный, д. 13		
7	1	13	ул. В. Яковенко, д. 72	ОД-1	
	2	14	ул. В. Яковенко, д. 74		
8	1	15	ул. Эйдельмана, д. 3	Ж-3	
	1	16	ул. Эйдельмана, д. 20	Ж-3	
9	2	17	ул. Эйдельмана, д. 22		
	3	18	ул. Эйдельмана, д. 24		

Приложение № 2
к Техническому заданию

Список многоквартирных жилых домов для 2-го этажа.						
Код учета проекта	№	№/№	Адрес МКД	Необходимость разработки топологии	Тер. зона по проекту	Примечание
1	1	1	мкр. МЖК, 16		Ж-3	
	2	2	мкр. МЖК, 9			
2	1	3	м/н Северо-Западный д. 24	да	Ж-4	
	2	4	м/н Северо-Западный д. 25	да		
	3	5	м/н Северо-Западный д. 31	да		
	4	6	м/н Северо-Западный д. 34	да		
	5	7	м/н Северо-Западный д. 35а	да		
	6	8	м/н Северо-Западный д. 39	да		

6

ПРОЕКТ МЕЖЕВАНИЯ ТЕРРИТОРИИ

Выполнены работы по разработке проекта межевания территории под многоквартирными жилыми домами, расположенными по адресу: мкр. Центральный, д. 16.

10	1	54	ул. 40 лет Октября, д. 25	да	Ж-3	
	2	55	ул. 40 лет Октября, д. 29	да		
11	1	56	ул. Кувшинова д. 22 (один двор с д. №20, 18)	да	Ж-3	
	2	57	ул. Кувшинова д. 18 (один двор с д. №20, 22)	да		
	3	58	ул. Кувшинова д. 20 (один двор с д. №18, 22)	да		
	4	59	ул. Амурская, д. 10			
12	1	60	ул. 40 лет Октября, д. 1/2		Ж-3	
	2	61	ул. 40 лет Октября, д. 1/3	да		
	3	62	ул. 40 лет Октября, д. 1/4	да		
13	1	63	мкр. Предместный, 14	да	Ж-4	
	1	64	ул. 40 лет Октября, д. 52а	да	Ж-3	
	2	65	ул. 40 лет Октября, д. 46			
14	3	66	ул. 40 лет Октября, д. 44			
	4	67	ул. Кувшинова, д. 10	да		
	5	68	ул. Кувшинова, д. 12	да		
	6	69	ул. Кувшинова, д. 16	да		
15	1	70	мкр. Северный д. 4а		Ж-4	
	2	71	мкр. Северный д. 5			
	3	72	мкр. Северный д. 6			
	4	73	мкр. Северный д. 7	да		
	5	74	мкр. Северный д. 9	да		
	6	75	мкр. Северный д. 14	да		
	7	76	мкр. Северный д. 17	да		
	8	77	мкр. Северный д. 21	да		
	9	78	мкр. Северный д. 22			
	10	79	мкр. Северный д. 23			
	11	80	мкр. Северный д. 24			
	12	81	мкр. Северный д. 25			
	13	82	мкр. Северный д. 26			
	14	83	мкр. Северный д. 27			
	15	84	ул. Герцена, д. 7	да		
16	1	85	мкр. 3-й Северный, д. 18	да	Ж-3	
	1	86	ул. Эйдельмана, д. 9		Ж-3	
	1	87	ул. Красноярская, д. 4	да	Ж-3	
	2	88	ул. Красноярская, д. 6	да		
18	3	89	ул. Красноярская, д. 8	да		
	4	90	ул. Сибирская, д. 5	да		
19	1	91	ул. Краевая, д. 68		Ж-1	

8

ПРОЕКТ МЕЖЕВАНИЯ ТЕРРИТОРИИ

Выполнены работы по разработке проекта межевания территории под многоквартирными жилыми домами, расположенными по адресу: мкр. Центральный, д. 16.

7	9	м/н Северо-Западный, д. 40	да		
	8	10	м/н Северо-Западный, д. 41	да	
	9	11	м/н Северо-Западный, д. 42	да	
	10	12	м/н Северо-Западный, д. 43		
	11	13	м/н Северо-Западный, д. 44		
	12	14	м/н Северо-Западный, д. 53		
3	1	15	мкр. Солнечный 54/12	да	Ж-3
	2	16	мкр. Солнечный 54/8	да	
	3	17	мкр. Солнечный 55/1-1		
	4	18	мкр. Солнечный 55/1-2		
4	1	19	ул. Муромская д. № 6	да	Ж-3
	2	20	ул. 40 лет Октября, д. 51	да	
	3	21	ул. 40 лет Октября, д. 53		Ж-3
	4	22	ул. 40 лет Октября, д. 55	да	
5	1	23	ул. 40 лет Октября, д. 63	да	
	2	24	ул. 40 лет Октября, д. 63/1	да	
	3	25	ул. 40 лет Октября, д. 63/2	да	
6	1	26	ул. 40 лет Октября, д. 70/1	да	
	2	27	ул. 40 лет Октября, д. 80/1		Ж-3
	3	28	ул. 40 лет Октября, д. 80/2	да	
	4	29	ул. 40 лет Октября, д. 82		
	5	30	ул. 40 лет Октября, д. 84		
	6	31	ул. 40 лет Октября, д. 86		
7	1	32	пос. Рельевода, д. 5		Ж-3
	2	33	пос. Рельевода, д. 6		
	3	34	пос. Рельевода, д. 22		
	4	35	пос. Рельевода, д. 23		
	5	36	пос. Рельевода, д. 24		
	6	37	пос. Рельевода, д. 25	да	
8	1	38	пер. Индустриальный, д. 7/1		Ж-3
	2	39	пер. Индустриальный, д. 10		
	3	40	пер. Пашков, д. 1	да	
	4	41	пер. Пашков, д. 3	да	
	5	42	ул. 40 лет Октября, д. 64	да	
9	1	43	ул. Цивильская, д. 1		Ж-3
	2	44	ул. Цивильская, д. 3		
	3	45	ул. 40 лет Октября, д. 37/1		
	4	46	ул. 40 лет Октября, д. 25		
	5	47	ул. 40 лет Октября, д. 37	да	
	6	48	ул. 40 лет Октября, д. 41/1		
	7	49	ул. 40 лет Октября, д. 41		
	8	50	ул. 40 лет Октября, д. 43		
	9	51	ул. 40 лет Октября, д. 45		
	10	52	ул. Амурская, д. 20/1	да	
	11	53	ул. Амурская, д. 22		

7

ПРОЕКТ МЕЖЕВАНИЯ ТЕРРИТОРИИ

Выполнены работы по разработке проекта межевания территории под многоквартирными жилыми домами, расположенными по адресу: мкр. Центральный, д. 16.

29	1	97	пос. Строительный, д. 1		Ж-3
	2	98	пос. Строительный, д. 2		
	3	99	пос. Строительный, д. 3		
	4	97	пос. Строительный, д. 5		
	5	96	пос. Строительный, д. 11	да	
	6	97	пос. Строительный, д. 17		
21	1	98	пос. Строительный, д. 1		Ж-1
	2	100	пос. Строительный, д. 95		
	3	101	пос. Строительный, д. 98	да	
	4	101	пос. Строительный, д. 99		
22	1	103	пос. Строительный, д. 91	да	Ж-3
	2	104	пос. Строительный, д. 93	да	
	3	105	пос. Строительный, д. 94	да	
	4	106	пос. Строительный, д. 99	да	
23	1	107	ул. Восточная, д. 8	да	Ж-3
	2	108	ул. Восточная, д. 10	да	
	3	109	ул. Урицкого, д. 7	да	Ж-3
24	1	110	ул. Урицкого, д. 1		Ж-3
	2	111	ул. Н. Вавилова, д. 10		Ж-3
26	1	112	ул. Н. Вавилова, д. 20	да	Ж-3
	2	113	ул. Краевая, д. 41		
28	1	114	ул. Энгельсовская, д. 7	да	Ж-3
	2	111	ул. Энгельсовская, д. 9	да	
28	1	118	мкр. 4-й Департаментский, д. 34		Ж-4
	2	117	мкр. 4-й Департаментский, д. 1	да	Ж-4
31	1	118	ул. Пролетарская, д. 20		
	2	119	ул. 10 лет ВЛКСМ, д. 10		Ж-3
	3	120	ул. 10 лет ВЛКСМ, д. 20		
	4	121	ул. 10 лет ВЛКСМ, д. 37		
33	1	122	ул. Парикмахерская, д. 37		Ж-3
	2	124	ул. 10 лет ВЛКСМ, д. 21	да	
34	1	125	ул. Парикмахерская, д. 40		Ж-3
	2	126	ул. 10 лет ВЛКСМ, д. 23		
35	1	127	ул. Герцена, д. 43		
	2	128	ул. Герцена, д. 45		Ж-3

9

ПРОЕКТ МЕЖВЕЯНИЯ ТЕРРИТОРИИ

Выполнение работ по разработке проекта межевания территорий или многоквартирных жилых домов, расположенных по адресу: мкр. Центральный, д. 16.

2	129	ул.30лет ВЛКСМ, д.43	да	
36	1	130 ул. Революции, д.4		Ж-3
		131 ул. Революции, д.6	да	
37	1	132 ул. Некрасова, д. 47		Ж-3
		133 ул. Московская, д. 16	да	
38	1	134 ул. Некрасова, д. 53		Ж-3
	2	135 ул. Парижской Коммуны, д.28		
	3	136 ул. Каландарашвили, д. 23	да	
	4	137 ул. Каландарашвили, д. 34	да	
39	1	138 ул. 30 лет ВЛКСМ, д.32		Ж-3
40	1	139 ул. Каландарашвили, д. 45		Ж-3
41	1	140 ул. Горького, д. 59		ОД-1
42	1	141 ул. Парижской Коммуны, д. 60		ОД-1
43	1	142 ул. Горького, д. 46		Ж-3
		143 ул. Горького, д. 48		
44	1	144 ул. Красноваргизанская д.73/1	да	ОД-1
	2	145 ул. Красноваргизанская д.73	да	
	3	146 ул. Красноваргизанская д.73	да	
45	1	147 ул. Красноваргизанская д.68	да	Ж-3
46	1	148 ул. Ушинского, д. 1		ОД-1
47	1	149 ул. Московская, д.53		Ж-3
48	1	150 ул. Ушинского, д. 24		Ж-3
	2	151 ул. Ушинского, д.18		
	3	152 ул. Ушинского, д.20		
	4	153 ул. Коростелева, д. 17	да	
	5	154 ул. Московская, д. 69/1	да	
	6	155 ул. Бородинская, д. 22	да	
	7	156 ул. Московская, д. 73	да	
	8	157 ул. Московская, д. 67/1	да	
49	1	158 ул. Бородинская, д.31		Ж-3
	2	159 ул. Бородинская, д.33		
	3	160 ул. Бородинская, д.35		
50	1	161 ул. Красноваргизанская, д.96	да	Ж-3
51	1	162 ул. Крестыанская, д. 20		Ж-3
	2	163 ул. Мира, д. 4		

ПРОЕКТ МЕЖВЕЯНИЯ ТЕРРИТОРИИ

Выполнение работ по разработке проекта межевания территорий или многоквартирных жилых домов, расположенных по адресу: мкр. Центральный, д. 16.

52	1	164 ул. Московская, д. 20		Ж-3
	2	165 ул. Московская, д.22		
	3	166 ул. Московская, д.24	да	
	4	167 ул. Мира, д.3	да	
	5	168 ул. Мира, д.13	да	
33	1	169 ул. Московская, д. 86	да	ОД-1
54	1	170 ул. Московская, д.76	да	Ж-3
	2	171 ул. Парижской Коммуны, д.63	да	
	3	172 ул. Парижской Коммуны, д.65	да	
55	1	173 мкр. Юго-Западный, д. 5	да	Ж-3
	2	174 ул. Шабалина, д. 69	да	
	3	175 ул. Шабалина, д. 71	да	
56	1	176 пос. Мелькомбината, д. 35	да	Ж-3
57	1	177 5-й Военный городок, д.74	да	Ж-3

ПРОЕКТ МЕЖВЕЯНИЯ ТЕРРИТОРИИ

Выполнение работ по разработке проекта межевания территорий или многоквартирных жилых домов, расположенных по адресу: мкр. Центральный, д. 16.

ПРОЕКТ МЕЖВЕЯНИЯ ТЕРРИТОРИИ

Выполнение работ по разработке проекта межевания территорий или многоквартирных жилых домов, расположенных по адресу: мкр. Центральный, д. 16.

Приложение Б Исходные данные, используемые при подготовке проекта межевания территории



Директору ООО «Интеркарто»
 Г.В. Штуринскому
 (по e-mail: info@interkarto.ru)

Уважаемый Григорий Валдимирович!

В связи с запросом информации о наличии (отсутствии) объектов культурного наследия, их зон охраны и защитных зон, выявленных объектов культурного наследия, объектов, обладающих признаками объекта культурного наследия, на территории многоквартирных жилых домов в г. Канске (согласно предоставленным адресам домов), сообщаем:

Объектов культурного наследия (в том числе включенных в единый государственный реестр объектов культурного наследия (памятников истории и культуры) народов Российской Федерации), их защитных зон, выявленных объектов культурного наследия на территории, занимаемой испрашиваемыми многоквартирными домами, нет.

В соответствии с п. 1 ст. 36 Федерального закона от 25.06.2002 № 73-ФЗ «Об объектах культурного наследия (памятников истории и культуры) народов Российской Федерации» (далее – Федеральный закон № 73-ФЗ) проектирование и проведение земляных, строительных, мелиоративных, хозяйственных работ, указанных в статье 30 настоящего Федерального закона работ по использованию лесов и иных работ осуществляются при отсутствии на данной территории объектов культурного наследия, включенных в реестр, выявленных объектов культурного наследия или объектов, обладающих признаками объекта культурного наследия, либо при условии соблюдения техническим заказчиком (застройщиком) объекта капитального строительства, заказчиками других видов работ, лицом, проводящим указанные работы, требований настоящей статьи.

Информацией об отсутствии объектов, обладающих признаками объекта культурного наследия, на испрашиваемой территории служба по государственной охране объектов культурного наследия Красноярского края не располагает.

В соответствии со ст. 28 Федерального закона № 73-ФЗ) в случае, если органы охраны объектов культурного наследия не имеют данных об отсутствии на земельных участках, подлежащих воздействию в поле земледелия, строительных, мелиоративных, хозяйственных работ, работ по использованию лесов и иных работ, объектов, обладающих признаками объекта культурного наследия и соответствии со статьей 3 настоящего Федерального закона, проводится государственная историко-культурная экспертиза (далее – ГИЭК) в целях определения наличия или отсутствия объектов, обладающих признаками объекта культурного наследия.

Согласно п. 6 Положения о ГИЭК, утвержденного постановлением Правительства Российской Федерации от 15.07.2009 № 569, экспертиза проводится по инициативе заинтересованного органа государственной власти, органа местного самоуправления, юридического или физического лица (далее – заказчик) на основании договора между заказчиком и экспертом, заключенного в письменной форме в соответствии с гражданским законодательством Российской Федерации.

Перечень экспертов, уполномоченных на проведение ГИЭК, размещен на официальном сайте министерства культуры Российской Федерации по адресу: <https://www.mkcft.ru/dokumente/okarteyu-rovnoyadnyu-fondatortyazhu-iznyiko-kalandyu-akarteyu>.

Территория проектирования (согласно предоставленному адресу) частично расположена в границах территории, в отношении которой постановлением Правительства Красноярского края от 12.02.2016 № 62-п (далее – Постановление № 62-п) утверждены границы зон охраны объекта культурного наследия регионального значения «Дачно-тепличного участка, 1949 г., расположенного по адресу: Красноярский край, г. Канск, ул. Красноярская, 24, стр. 6, особый режим использования земель и требования градостроительным регламентам в границах данных зон; а также системы в границах территории, для которой постановлением Правительства Красноярского края от 04.04.2017 № 183-п (далее – Постановление № 183-п) утверждены границы зон охраны объекта культурного наследия регионального значения, расположенного в г. Канске, особый режим использования земель и требования градостроительным регламентам в границах зон охраны объекта культурного наследия регионального значения, расположенного в г. Канске.

Особый режим использования земель и требования в градостроительном регламенте в границах зон охраны объектов культурного наследия регионального значения на территории муниципального образования города Канск утверждены в составе приложения № 2 к вышеуказанному постановлению.

По результатам проведенного анализа сообщаем следующее:

территория по ул. Красноярская, д.4, ул. Красноярская, д.6, ул. Красноярская, д.8 расположена в границах охранной зоны объекта культурного наследия регионального значения «Дачно-тепличного участка», 1949 г., расположенного по адресу: Красноярский край, г. Канск,

Выполнение работ по разработке проекта межевания территории или многоквартирного жилого дома, расположенным по адресу: мкр. Центральный, д. 16.

3

ул. Красноярская, 24, стр. 6 (зона ОЗ), установленной в соответствии с Постановлением № 62-п;

территория проектирования по ул. Сибирская, д.5 расположена в границах зоны регулирования застройки и хозяйственной деятельности объекта культурного наследия регионального значения «Здание технического училища», 1949 г., расположенного по адресу: Красноярский край, г. Канск, ул. Красноярская, 24, стр. 6 (зона ЗРЗ-1), установленной в соответствии с Постановлением № 62-п;

территория проектирования по ул. мкр. 4-й Центральный, д.3 расположена в границах зоны регулирования застройки и хозяйственной деятельности объекта культурного наследия регионального значения «Усадьба священника, кон. XIX в.: главный дом (дерево); фиангель (дерево)», ул. Пролетарская, 23 (зона ЗРЗ-3.6), установленной в соответствии с Постановлением № 62-п;

территория проектирования по ул. Горького, д.46, частично территория проектирования по ул. Горького, д.48 расположены в границах зоны регулирования застройки и хозяйственной деятельности объекта культурного наследия регионального значения «Торговая лавка», 1896 г., ул. Ленина, 15 (зона ЗРЗ-2.4), установленной в соответствии с Постановлением № 185-п;

территория проектирования по ул. Ленина, д.86 расположена в границах объединенной зоны регулирования застройки и хозяйственной деятельности объектов культурного наследия: «Дом жилой (дерево)», кон. XIX в., ул. Московская, 84; «Усадьба (дерево), кон. XIX в.: дом жилой; амбар», ул. Московская, 87 (зона ОЗРЗ-1.2), установленной в соответствии с Постановлением № 185-п;

территория проектирования по ул. Красноартизанская, д.73, ул. Красноартизанская, д.73/1, ул. Красноартизанская, д.75 расположена в границах объединенной зоны регулирования застройки и хозяйственной деятельности объектов культурного наследия: «Дом доходный (дерево)», 1906 г., ул. Кайтынская, 76 (ул. Кайтынская, 75); «Дом доходный (дерево)», 1911 г., ул. Кайтынская, 85; «Дом жилой (дерево)», кон. XIX - нач. XX вв., ул. Кайтынская, 93; «Усадьба Сахарова (дерево), 1911 г.: главный дом, ворота», ул. Кайтынская, 109; «Дом жилой», нач. XX в., ул. Красноартизанская, 77; «Усадьба (дерево), 1901 г.: жилой дом, ворота», ул. Красноартизанская, 103; «Дом, в котором в 1919 - 1923 гг. жил автор первого советского романа «Два мира» Зазубрин Владимир Яковлевич (Зубов)», ул. Красноартизанская, 105; «Дом Степановых, в котором в 1918 г. производилась передача оружия, медикаментов и сведений о колчаковцах партизанам Северо-Канского фронта», ул. Красноартизанская, 109 (зона ОЗРЗ-1.3), установленной в соответствии с Постановлением № 185-п;

территория проектирования по ул. Пролетарская, д.20, ул. Каландаршвили, д.45 расположена в границах объединенной зоны регулирования застройки и хозяйственной деятельности объектов

Выполнение работ по разработке проекта межевания территории или многоквартирного жилого дома, расположенным по адресу: мкр. Центральный, д. 16.

4

культурного наследия регионального значения: «Дом жилой (дерево)», 1905 г., ул. Московская, 29; «Усадьба (дерево), нач. XX в.: жилой дом; ворота», ул. Московская, 41, угол ул. Пролетарской (ул. Московская, 41); «Усадьба священника, кон. XIX в.: главный дом (дерево); фиангель (дерево)», ул. Пролетарская, 23 (зона ОЗРЗ-1.6), установленной в соответствии с Постановлением № 185-п;

территория проектирования по ул. Красноартизанская, д.68, ул. Урицкого, д.1, ул. Московская, д.53 расположена в границах объединенной зоны регулирования застройки и хозяйственной деятельности объектов культурного наследия регионального значения: «Дом, в котором с сентября 1917 года по июнь 1918 года размещался штаб Красной Гвардии по борьбе с контрреволюцией», ул. Коростелева, 8; «Общественное здание», нач. XX в., ул. Красноартизанская, 66; «Здание казначейства», 2-я пол. XIX в., 1911 г., ул. Ленина, 5 (угол ул. Московской) (ул. Ленина, 5); «Собор Спасский», 1804 г., 1912 г., пл. Коростелева (ул. Московская, 68); «Дом Чевелева», 1906 г., пл. Коростелева, 1, пл. Коростелева, 2 (зона ОЗРЗ-2.1), установленной в соответствии с Постановлением № 185-п;

территория проектирования по ул. Бородинская, д. 22, ул. Московская, д. 67/1, ул. Московская, д. 73 расположена в границах объединенной зоны регулирования застройки и хозяйственной деятельности объектов культурного наследия регионального значения: «Дом жилой», руб. XIX - XX вв., ул. Коростелева, 34; «Дом жилой (дерево)», 1942 г., ул. Московская, 67; «Дом жилой (дерево)», кон. XIX в., ул. Московской, 84 (ул. Бородинская, 41) (зона ОЗРЗ-2.2), установленной в соответствии с Постановлением № 185-п;

территория проектирования по ул. Горького, д. 59 расположена в границах объединенной зоны регулирования застройки и хозяйственной деятельности объектов культурного наследия регионального значения: «Торгово-жилая усадьба (дерево), нач. XX в.: лавка; дом жилой», ул. Ленина, 7, угол ул. Парижской Коммуны (строение 1, строение 2) (ул. Ленина, 7, ул. Парижской Коммуны, 62); «Дом Гаддалова», 1902 г., ул. Московская, 70; «Торговый дом Гаддалова», 1902 г., ул. Московская, 70; «Торговое здание», нач. XX в., ул. Московская, 72 (зона ОЗРЗ-2.3), установленной в соответствии с Постановлением № 185-п;

территория проектирования по ул. 30 лет ВЛКСМ, д.18, ул. 30 лет ВЛКСМ, д.20, ул. 30 лет ВЛКСМ, д.21, ул. 30 лет ВЛКСМ, д.22, ул. 30 лет ВЛКСМ, д.32, ул. Парижской Коммуны, д. 48, ул. Парижской Коммуны, д.55, ул. Парижской Коммуны, д.57, ул. Парижской Коммуны, д. 60 расположена в границах объединенной зоны регулирования застройки и хозяйственной деятельности объектов культурного наследия регионального значения: «Собор Спасский», 1804 г., 1912 г., пл. Коростелева (ул. Московская, 68); «Усадьба (дерево), нач. XX в.: жилой дом; ворота», ул. Московская, 41, угол ул. Пролетарской (ул. Московская, 41); «Усадьба священника, кон. XIX в.: главный дом (дерево); фиангель (дерево)», ул. Пролетарская, 23; «Дом жилой (дерево)», 1911 г., ул. Пролетарская, 48 (угол ул. Парижской Коммуны, 1)

Выполнение работ по разработке проекта межевания территории или многоквартирного жилого дома, расположенным по адресу: мкр. Центральный, д. 16.

5

(ул. Пролетарская, 48/1); «Дом жилой с магазином», 1893 г., ул. Советская, 8; «Торгово-жилая усадьба (дерево), нач. XX в.: лавка; дом жилой», ул. Ленина, 7, угол ул. Парижской Коммуны (строение 1, строение 2) (ул. Ленина, 7, ул. Парижской Коммуны, 62); «Дом Гаддалова», 1902 г., ул. Московская, 70; «Торговый дом Гаддалова», 1902 г., ул. Московская, 70 (зона ОЗРЗ-2.5), установленной в соответствии с Постановлением № 185-п;

территория проектирования в границах ул. Урицкого, д. 24, ул. Московская, д. 69/1, ул. Бородинская, д.31, ул. Бородинская, д.33, ул. Бородинская, д.35, ул. Красноартизанская, д.96, ул. Крестьянская, д. 20, ул. Мира, д. 4, ул. Мира, д.15 расположена в границах объединенной зоны регулирования застройки и хозяйственной деятельности объектов культурного наследия регионального значения: «Баня городская», 1913 г., ул. Бородинская, 17; «Дом жилой», 1911 г., ул. Всеобуча, 14; «Городская усадьба (дерево), 1890-е гг.: дом жилой (дерево); дом жилой (дерево); фиангель; амбар; ворота», ул. Урицкого, 29 (ул. Урицкого, 29, ул. Урицкого, 29а, ул. Урицкого, 29а/2); «Дом Зяблостских (дерево)», кон. XIX в., ул. Урицкого, 40; «Учебное здание», нач. XX в., ул. Мира, 6; «Усадьба (дерево), 1901 г.: жилой дом; ворота», ул. Красноартизанская, 103; «Дом, в котором в 1919 - 1923 гг. жил автор первого советского романа «Два мира» Зазубрин Владимир Яковлевич (Зубов)», ул. Красноартизанская, 105; «Дом Степановых, в котором в 1918 г. производилась передача оружия, медикаментов и сведений о колчаковцах партизанам Северо-Канского фронта», ул. Красноартизанская, 109; «Дом жилой (дерево)», кон. XIX в., ул. Московская, 84 (ул. Бородинская, 41); «Усадьба (дерево), кон. XIX в.: дом жилой; амбар», ул. Московская, 87 (зона ОЗРЗ-3.1), установленной в соответствии с Постановлением № 185-п.

территория проектирования по ул. Московская, д.76, ул. Парижской Коммуны, д.63, ул. Парижской Коммуны, д.65 расположена в границах объединенной зоны регулирования застройки и хозяйственной деятельности объектов культурного наследия регионального значения: «Дом жилой», руб. XIX - XX вв., ул. Коростелева, 34; «Торговое здание», нач. XX в., ул. Московская, 72 (зона ОЗРЗ-3.4), установленной в соответствии с Постановлением № 185-п;

территория проектирования по ул. 30 лет ВЛКСМ, д. 25, ул. Горького, д. 43, ул. Некрасова, д. 47, ул. Некрасова, д. 53, ул. Московская, д. 16, ул. Парижской Коммуны, д.28, ул. Каландаршвили, д. 23, ул. Каландаршвили, д. 34 расположена в границах объединенной зоны регулирования застройки и хозяйственной деятельности объектов культурного наследия регионального значения: «Дом жилой (дерево)», 1911 г., ул. Пролетарская, 48 (угол ул. Парижской Коммуны, 1) (ул. Пролетарская, 48/1); «Корпуса винной монополии», кон. XIX в., г. Канск, Ликеро-водочный завод (ул. Московская, 12, стр. 4, стр. 5, стр. 9, стр. 13), «Дом жилой (дерево)», 1905 г., ул. Московская, 29, «Собор Спасский», 1804 г., 1912 г., ул. Московская, 68 (зона ОЗРЗ-3.5), установленной в

Выполнение работ по разработке проекта межевания территории или многоквартирного жилого дома, расположенным по адресу: мкр. Центральный, д. 16.

6

соответствии с Постановлением № 185-п;

территория проектирования по ул. мкр. 4-й Центральный, д.16 частично расположена в границах объединенной зоны регулирования застройки и хозяйственной деятельности объектов культурного наследия: «Усадьба городская (дерево), 1897 г.: дом жилой, дом жилой», ул. Кайтынская, 43, ул. Кайтынская, 45 (ул. Кайтынская, 43, стр. 1, ул. Кайтынская, 43, стр. 2); «Доходный дом с воротами (дерево)», кон. XIX в., ул. Кайтынская, 49; «Городская усадьба (дерево), нач. XX в.: главный дом; амбар со стайей; амбар с завошей», ул. Красноартизанская, 65; «Доходный дом с воротами (дерево)», кон. XIX в., ул. Кайтынская, 49; «Торговое здание», 1909 г., ул. Красноартизанская, 71; «Доходный дом», кон. XIX в., ул. Ленина, 2 (угол ул. Кайтынской) (ул. Ленина, 2) (зона ОЗРЗ-1.4), частично в границах объединенной зоны регулирования застройки и хозяйственной деятельности объектов культурного наследия регионального значения: «Дом Горловых (дерево)», 1901 г., ул. Кайтынская, 1; «Усадьба городская (дерево), 1897 г.: дом жилой; дом жилой», ул. Кайтынская, 43, ул. Кайтынская, 45 (ул. Кайтынская, 43, стр. 1, ул. Кайтынская, 43, стр. 2); «Доходный дом с воротами (дерево)», кон. XIX в., ул. Кайтынская, 49 (зона ОЗРЗ-3.7), установленных в соответствии с Постановлением № 185-п.

Врио начальника отдела учета, использования и популяризации объектов культурного наследия



И.А. Русина

Симонова Дарья Андреевна
228 97 29 (доб. 111)

Щербакова Ольга Евгеньевна
228 91 92 (доб. 134)

ПРОЕКТ МЕЖЕВАНИЯ ТЕРРИТОРИИ

ПРОЕКТ МЕЖЕВАНИЯ ТЕРРИТОРИИ

Выполнение работ по разработке проекта межевания территорий под многоквартирными жилыми домами, расположенным по адресу: мкр. Центральный, д. 16.

Выполнение работ по разработке проекта межевания территорий под многоквартирными жилыми домами, расположенным по адресу: мкр. Центральный, д. 16.



МИНИСТЕРСТВО
экологии и рационального
природопользования
Красноярского края

Ленина ул., 125, г. Красноярск, 660009
Факс: (391) 249-34-53
Телефон: (391) 249-31-00
E-mail: mpr@mr.krasnate.ru
ОГРН 1172468071148
ИНН ККП 2466187446/24660100

09.11.2020 № 29-03/2020
№ № ... 3232-398/20 от 09.10.2020 ...
О предоставлении информации

Директору ООО «Интеркарто»

Г.В. Шутурминскому

214036, г. Смоленск,
Смолянинова ул., д. 15, оф. 307
info@interkarto.ru

Уважаемый Григорий Вадимович!

Министерством экологии и рационального природопользования края рассмотрены запросы информации, необходимой для выполнения работ по муниципальному контракту № 01193000062200000820001 от 03 сентября 2020 г. по разработке проектов межевания территорий под многоквартирными жилыми домами. Территория проектирования – точечные объекты по всему г. Канску. По результатам рассмотрения сообщаем следующее.

В границах города Канска расположен памятник природы краевого значения «Сосновый бор в г. Канске», границы и режим особой охраны которого утверждены постановлением Правительства Красноярского края от 02.08.2016 № 383-п «О границах и режимах особой охраны территорий памятников природы краевого значения «Лесной массив «Андреевские дачи», «Красная березка», «Озеро Светое», «Сосновый бор в г. Канске», «Место произрастания реликтового лекарственного растения эфедрас».

Иные действующие особо охраняемые природные территории регионального значения, а также планируемые к созданию особо охраняемые природные территории регионального значения в Красноярском крае на период до 2030 года на территории г. Канска отсутствуют.

Предоставление сведений о наличии территорий традиционного природопользования находится в компетенции Агентства по развитию северных территорий и поддержке коренных малочисленных народов Красноярского края.

За получением информации о наличии территорий лечебно-оздоровительных местностей и курортов рекомендуем обратиться в министерство здравоохранения края.

стр. 35

ПРОЕКТ МЕЖЕВАНИЯ ТЕРРИТОРИИ

Выполнение работ по разработке проекта межевания территорий под многоквартирными жилыми домами, расположенным по адресу: мкр. Центральный, д. 16.

3

Департамент по недропользованию по Центрально-Сибирскому округу (далее – Центрсибнедра), по адресу: 660049, г. Красноярск, ул. Карла Маркса, д. 62, телефон: 8 (391) 212-06-81.

В отношении получения информации о поверхностных источниках водоснабжения необходимо обратиться:

в Управление Роспотребнадзора по Красноярскому краю по адресу: 660049, г. Красноярск, ул. Каратанова, д. 21, телефон: 8 (391) 226-89-50; в Енисейское бассейновое водное управление Федерального агентства водных ресурсов по адресу: 660041, г. Красноярск, пр-т Свободный, д. 72, телефон: 8 (391) 244-45-41;

ФБУ Среднесибирское управление по гидрометеорологии и мониторингу окружающей среды по адресу: 660049, г. Красноярск, ул. Сурикова, д. 28, телефон: 8 (391) 227-29-75.

На рассматриваемом участке по сведениям, имеющимся в министерстве, установленные в соответствии с действующим законодательством зоны санитарной охраны водных объектов (подземных и поверхностных источников водоснабжения), используемых для питьевого и хозяйственно-бытового водоснабжения, отсутствуют.

Дополнительно сообщаем, что заявление об установлении зон санитарной охраны источников питьевого и хозяйственно-бытового водоснабжения поступало по проекту зоны санитарной охраны поверхностного водозабора на р. Кан АО «Канская ТЭЦ» Канск.

Предоставление информации о наличии защитных лесов, категориях защитности лесов и о наличии лесов главного пользования находится в компетенции министерства лесного хозяйства края.

Лесопарковой зеленой пояс на территории г. Канска отсутствует.

Согласно территориальной схеме обращения с отходами, в том числе с твердыми коммунальными отходами в Красноярском крае, утвержденной приказом министерства экологии и рационального природопользования Красноярского края от 29.10.2019 № 77-1795-од, непосредственно на территории города Канска отсутствуют объекты размещения отходов производства и потребления.

Приложение: на 3 л. в 1 экз.

Заместитель министра



П.Л. Борзых

Купцова Дарина Рафиковна, (391) 227-42-81
Бугаево Ольга Владимировна, (391) 227-42-88
Лавкина Мария Глебовна, (391) 249-32-71
Турина Наталья Юрьевна, (391) 249-37-31

стр. 36

ПРОЕКТ МЕЖЕВАНИЯ ТЕРРИТОРИИ

Выполнение работ по разработке проекта межевания территорий под многоквартирными жилыми домами, расположенным по адресу: мкр. Центральный, д. 16.

2

Информацию об округах санитарной (горно-санитарной) охраны, о санитарно-защитных зонах и санитарных разрывах можно запросить в администрации города Канска, а также в Управлении Роспотребнадзора по Красноярскому краю по адресу: 660049, г. Красноярск, ул. Каратанова, д. 21.

Объект изысканий расположен на территории населенного пункта, которая не является местом постоянного обитания объектов животного мира, в связи с чем учеты численности охотничьих животных не проводятся. Пути миграции, места массового размножения, кормовые угодья диких копытных животных отсутствуют.

Перечни видов диких животных и декоративных растений и грибов, занесенных в Красные книги Российской Федерации и Красноярского края, область распространения которых включает Канский район, представлены в приложениях 1, 2.

Обращаем внимание, что уполномоченные органы государственной власти Российской Федерации и субъектов Российской Федерации не располагают информацией о наличии объектов животного и растительного мира в пределах локального участка, где планируется осуществлять хозяйственную деятельность.

На основании постановлений Правительства Российской Федерации: от 19.01.2006 № 20, от 05.03.2007 № 145, от 16.02.2008 № 87 любое освоение земельного участка сопровождается инженерно-экологическими изысканиями с проведением собственных исследований на предмет наличия растений и животных, в том числе занесенных в Красные книги Российской Федерации и субъекта Российской Федерации.

Предприятие собирает доступную информацию о ключевых биотопах: местообитаниях редких и находящихся под угрозой исчезновения видов растений, грибов, а также участках, имеющих особое значение для осуществления жизненных циклов животных, присутствующих на территории изысканий.

Информацию о ключевых биотопах, численности и наличии видов растений и животных, в том числе занесенных в Красные книги Российской Федерации и Красноярского края, полученную на основании проведения натурных работ, необходимо предоставить в министерство экологии и рационального природопользования Красноярского края.

Информация о наличии (отсутствии) поверхностных и подземных источников хозяйственно-питьевого водоснабжения в министерстве отсутствует.

Лицензии на подземные воды с объемом добычи до 500 куб. м в сутки, с учетом Реестра лицензий на право пользования участками недр местного значения на территории Красноярского края, в границах участка застройки отсутствуют.

Информацию о подземных источниках водоснабжения и месторождениях общераспространенных полезных ископаемых, не отнесенных к участкам недр местного значения, предоставляет

стр. 37

ПРОЕКТ МЕЖЕВАНИЯ ТЕРРИТОРИИ

Выполнение работ по разработке проекта межевания территорий под многоквартирными жилыми домами, расположенным по адресу: мкр. Центральный, д. 16.

Приложение В. Согласование графической части проекта межевания территории с Управлением архитектуры и градостроительства администрации города Канска Красноярского края



РОССИЙСКАЯ ФЕДЕРАЦИЯ
Администрация г. Канска
Красноярского края
Управление архитектуры
и градостроительства
Администрации города Канска
663003, Красноярский край, г. Канск,
4-й Центральный мкр., 22
телефон: (391 61) 2-28-65
факс: (391 61) 2-28-98
E-mail: Arkhitekt@yandex.ru
от 07.06.2021 № 28/У
на № 02-25-597-20 от 22.12.2020

Директору ООО «Интеркарто»
214036, Смоленская обл.,
г. Смоленск, ул. Смолянинова, д. 15
офис 307
info@interkarto.ru
Шутурминскому Г.В.

Уважаемый Григорий Вадимович!

Направляем в Ваш адрес согласованные варианты графической части проектов межевания (2 тип) г. Канск, улицы: Московская, 86, Крестьянская, 20, Мира, 4, Бородинская, 31, 33, 35, Московская, 53, Урицкого, Горького, 46, 48, Парашейской Коммуны, 60, Горького, 59, Каландрашвили, 45, 30 лет ВЛКСМ, 32, Парашейской Коммуны, 48, 30 лет ВЛКСМ 25, Горького, 43, Пролетарская, 20, мкр. 4-й Центральный, 16, Красная, 41, Ушакова, Краевая, 68, Эйдемана, 9.

Приложение: схемы на 17 л в 1 экз.

Исполнителей обязанности
руководителя УАИГ
администрации г. Канска



Р.Н. Луцко

4 (391 61) 2-15-43



Российская Федерация
Администрация города Канска
Красноярского края
ПОСТАНОВЛЕНИЕ

07.06.2021 г.

№ 494

Об утверждении проекта межевания территорий под многоквартирными жилыми домами, расположенными по адресу: Красноярский край, г. Канск, мкр. Юго-Западный, д. 5, ул. Шабалина, д.69, д. 71

В соответствии со ст. 5.1, ст.ст. 45, 46 Градостроительного кодекса Российской Федерации, Правилами землепользования и застройки города Канска, утвержденными Решением Канского городского Совета депутатов от 21.10.2010 № 9-45, на основании заключения о результатах публичных слушаний по проектам межевания территорий под многоквартирными жилыми домами расположенными по адресам: г. Канск, мкр. Юго-Западный, д. 5; ул. Шабалина, д. 69, д.71; 5-й городок, д. 74; пос. Мелькомбината, д. 35; мкр.4-й Центральный, д. 3; мкр.4-й Центральный, д. 16, от 24.05.2021, рекомендаций комиссии по подготовке и рассмотрению проекта корректировки правил землепользования и застройки города Канска от 27.05.2021, руководствуясь ст. 30, 47.2. Устава города Канска, ПОСТАНОВЛЯЮ:

1. Утвердить проект межевания территорий под многоквартирными жилыми домами, расположенными по адресу: Красноярский край, г. Канск, мкр. Юго-Западный, д. 5; ул. Шабалина, д. 69, д. 71 (проект шифр 20.024-02.2.55-ПМ).

2. Ведущему специалисту отдела культуры администрации г. Канска (Нестеровой Н.А.) со дня принятия решения об утверждении проекта межевания территорий под многоквартирными жилыми домами разместить настоящее постановление на официальном сайте администрации города Канска «www.kansk-adm.ru» в сети Интернет и опубликовать настоящее постановление и проект межевания территорий под многоквартирными жилыми домами в периодическом печатном издании «Канский вестник».

3. Управлению архитектуры и градостроительства администрации г. Канска в течение 7-ми рабочих дней со дня принятия решения об утверждении проекта межевания территорий под многоквартирными жилыми домами обеспечить:

- размещение проекта межевания территорий под многоквартирными жилыми домами, расположенными по адресу: Красноярский край, г. Канск, мкр. Юго-Западный, д.5; ул. Шабалина, д.69, д.71 на официальном сайте администрации города Канска в сети Интернет.

4. Контроль за исполнением настоящего постановления возложить на Управление архитектуры и градостроительства администрации г. Канска.

5. Постановление вступает в силу со дня официального опубликования.

Глава города Канска

А.М. Береснев



Общество с ограниченной ответственностью
«ИНТЕРКАРТО»
214036, РФ, Сосновский обл., г.Сосновка, ул. Сосновская, д.11, офис 307
ИНН 4702122004 ОГРН 4702120000000 ОГРЮЛ 4702120000000000
в АО "Триффлэнд" (С.Маслов ст. 3010101020000000750 ИНН 444521700
Телефон (8412) 49-21-21 Fax (826) 522-73-23 E-mail: info@interkarto.ru

Заказчик – Управление архитектуры и градостроительства администрации г. Канска Красноярского края.

ПРОЕКТ МЕЖЕВАНИЯ ТЕРРИТОРИИ

Объект: Выполнение работ по разработке проекта межевания территорий под многоквартирными жилыми домами, расположенными по адресу: мкр. Юго-Западный, д.5, ул. Шабалина, д.69, д.71

20.024-02.2.55-ПМ

Раздел 1 Графическая часть проекта межевания территории

Раздел 2 Текстовая часть проекта межевания территории

Раздел 3 Графическая часть материалов по обоснованию проекта межевания территории

Раздел 4 Текстовая часть материалов по обоснованию проекта межевания территории

Сосновск, 2021

стр. 2

проект межевания территории

Выполнение работ по разработке проекта межевания территорий под многоквартирными жилыми домами, расположенными по адресу: мкр. Юго-Западный, д.5, ул. Шабалина, д.69, д.71

СОСТАВ ПРОЕКТА	
№ тома	Наименование
	Проект межевания территории

Раздел 1 Графическая часть

СОДЕРЖАНИЕ		
№ п/п	Наименование	№Листа
1	Чертеж межевания территории, отображающий границы образуемых земельных участков, условные номера образуемых земельных участков М 1:500 (А1- 1д.)	1



Общество с ограниченной ответственностью
«ИНТЕРКАРТО»
214036, РФ, Сосновский обл., г.Сосновка, ул. Сосновская, д.11, офис 307
ИНН 4702122004 ОГРН 4702120000000 ОГРЮЛ 4702120000000000
в АО "Триффлэнд" (С.Маслов ст. 3010101020000000750 ИНН 444521700
Телефон (8412) 49-21-21 Fax (826) 522-73-23 E-mail: info@interkarto.ru

Заказчик – Управление архитектуры и градостроительства администрации г. Канска Красноярского края.

ПРОЕКТ МЕЖЕВАНИЯ ТЕРРИТОРИИ

Объект: Выполнение работ по разработке проекта межевания территорий под многоквартирными жилыми домами, расположенными по адресу: мкр. Юго-Западный, д.5, ул. Шабалина, д.69, д.71

20.024-02.2.55-ПМ

Раздел 1 Графическая часть проекта межевания территории

Раздел 2 Текстовая часть проекта межевания территории

Раздел 3 Графическая часть материалов по обоснованию проекта межевания территории

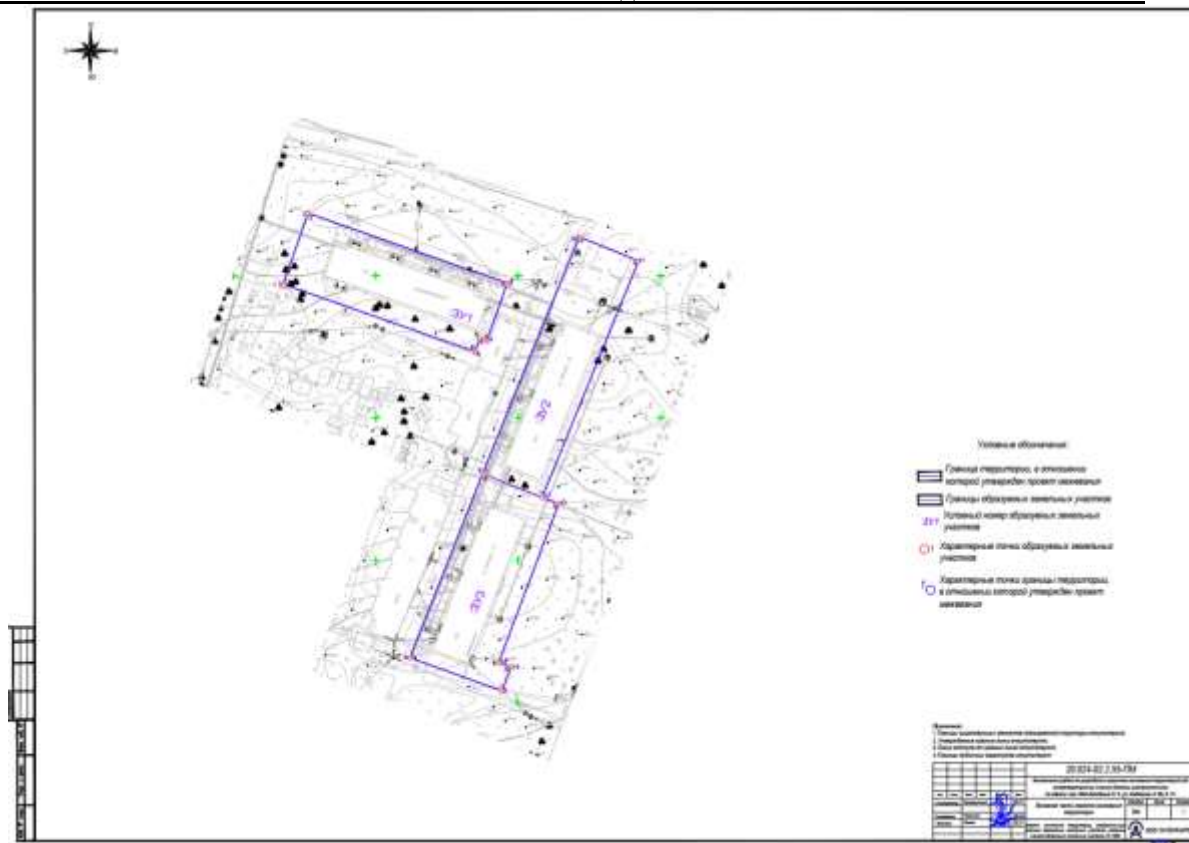
Раздел 4 Текстовая часть материалов по обоснованию проекта межевания территории

Директор



Г.В. Штуринский

Сосновск, 2021



стр. 4

ПРОЕКТ МЕЖЕВАНИЯ ТЕРРИТОРИИ

Выполнение работ по разработке проекта межевания территории для многоэтажного жилого дома, расположенного по адресу: мкр. Юно-Заводский, д.5, ул. Шайбана, д.69, л.71

1 Перечень и сведения о площади образуемых земельных участков, в том числе возможные способы их образования

№ п/п	Условный номер образуемого земельного участка	Способ образования земельного участка	Площадь образуемого земельного участка, кв.м.
1	:ЗУ1	Образование путем перераспределения земельного участка с кадастровым номером 24:51:0204194:369 площадью 1304 кв.м. с неразграниченными землями государственной или муниципальной собственности площадью 638 кв.м. Исходный земельный участок с кадастровым номером 24:51:0204194:369 прекращает свое существование.	1942
2	:ЗУ2	Образование путем перераспределения земельного участка с кадастровым номером 24:51:0204194:47 площадью 1263 кв.м. с неразграниченными землями государственной или муниципальной собственности площадью 754 кв.м. Исходный земельный участок с кадастровым номером 24:51:0204194:47 прекращает свое существование.	2017
3	:ЗУ3	Образование путем перераспределения земельного участка с кадастровым номером 24:51:0204194:46 площадью 1225 кв.м. с неразграниченными землями государственной или муниципальной собственности площадью 832 кв.м. Исходный земельный участок с кадастровым номером 24:51:0204194:46 прекращает свое существование.	2057

стр. 3

ПРОЕКТ МЕЖЕВАНИЯ ТЕРРИТОРИИ

Выполнение работ по разработке проекта межевания территории для многоэтажного жилого дома, расположенного по адресу: мкр. Юно-Заводский, д.5, ул. Шайбана, д.69, л.71

Раздел 2 Текстовая часть проекта межевания территории

СОДЕРЖАНИЕ

1 Перечень и сведения о площади образуемых земельных участков, в том числе возможные способы их образования 4

2 Перечень и сведения о площади образуемых земельных участков, которые будут отнесены к территориям общего пользования или имуществу общего пользования, в том числе в отношении которых предлагаются резервирование и (или) изъятие для государственных или муниципальных нужд..... 6

3 Вид разрешенного использования образуемых земельных участков 6

4 Целевое назначение лесов, вид (виды) разрешенного использования лесного участка, количественные и качественные характеристики лесного участка, сведения о нахождении лесного участка в границах особо защитных участков лесов (в случае, если подготовка проекта межевания территории осуществляется в целях определения местоположения границ образуемых и (или) изменяемых лесных участков)..... 6

5 Сведения о границах территории, в отношении которой утвержден проект межевания, содержание перечня координат характерных точек этих границ в системе координат, используемой для ведения Единого государственного реестра недвижимости 7

Координаты характерных точек образуемых земельных участков в МСК-168

Условный номер образуемого земельного участка :ЗУ1		
Обозначение характерных точек границы	X	Y
1	725198.95	88617.48
2	725231.88	88626.27
3	725197.31	88696.13
4	725177.07	88699.02
5	725177.95	88696.50
6	725173.29	88694.87
1	725198.95	88617.48

ООО «КанСпец»

2 Перечень и сведения о площади образуемых земельных участков, которые будут отнесены к территориям общего пользования или имуществу общего пользования, в том числе в отношении которых предполагаются резервирование и (или) изъятие для государственных или муниципальных нужд

В границах территории, в отношении которой разработан проект межевания земельные участки, которые будут отнесены к территориям общего пользования или имуществу общего пользования, в том числе в отношении которых предполагаются резервирование и (или) изъятие для государственных или муниципальных нужд отсутствуют, ввиду чего данный раздел в настоящем проекте не разрабатывается.

3 Вид разрешенного использования образуемых земельных участков

Вид разрешенного использования для образуемых земельных участков присвоен согласно Статье 33 «Ж-3 Зона жилой застройки средней этажности» Правил землепользования и застройки города Канска, утвержденными решением Канского городского Совета депутатов от 21.10.2010 № 9-45.

Вид разрешенного использования образуемых земельных участков

№ п/п	Условный номер образуемого земельного участка	Вид разрешенного использования
1	:ЗУ1	Среднетажная жилая застройка
2	:ЗУ2	Среднетажная жилая застройка
3	:ЗУ3	Среднетажная жилая застройка

4 Целевое назначение лесов, вид (виды) разрешенного использования лесного участка, количественные и качественные характеристики лесного участка, сведения о нахождении лесного участка в границах особо защитных участков лесов (в случае, если подготовка проекта межевания территории осуществляется в целях определения местоположения границ образуемых и (или) изменяемых лесных участков)

В границах территории, в отношении которой разработан проект межевания территории, лесные участки отсутствуют, ввиду чего данный раздел в настоящем проекте не разрабатывается.

стр. 5

ПРОЕКТ МЕЖЕВАНИЯ ТЕРРИТОРИИ

Выполнение работ по разработке проекта межевания территорий под многоквартирными жилыми домами, расположенными по адресу: мкр. Юго-Западный, д.5, ул. Шабалина, д.69, л.71

Условный номер образуемого земельного участка :ЗУ2		
Обозначение характерных точек границы	X	Y
1	725122.11	88708.41
2	725130.41	88687.52
3	725213.59	88721.43
4	725205.11	88742.25
1	725122.11	88708.41

Условный номер образуемого земельного участка :ЗУ3		
Обозначение характерных точек границы	X	Y
1	725054.15	88694.34
2	725065.78	88662.04
3	725130.41	88687.52
4	725119.82	88714.21
5	725064.17	88693.17
6	725062.58	88697.59
1	725054.15	88694.34

стр. 7

ПРОЕКТ МЕЖЕВАНИЯ ТЕРРИТОРИИ

Выполнение работ по разработке проекта межевания территорий под многоквартирными жилыми домами, расположенными по адресу: мкр. Юго-Западный, д.5, ул. Шабалина, д.69, л.71

5 Сведения о границах территории, в отношении которой утвержден проект межевания, содержащие перечень координат характерных точек этих границ в системе координат, используемой для ведения Единого государственного реестра недвижимости

Граница территории, в отношении которой утвержден проект межевания, определена исходя из границ существующей застройки и границ территориальных зон.

Перечень координат характерных точек границы территории, в отношении которой утвержден проект межевания в МСК-168.

Обозначение характерных точек границы	X	Y
1	725196,95	88617,48
2	725221,86	88626,27
3	725197,31	88696,13
4	725177,07	88689,02
5	725177,95	88686,50
6	725173,29	88684,87
1	725196,95	88617,48
7	725054,15	88694,34
8	725065,78	88662,04
9	725130,41	88687,52
10	725213,59	88721,43
11	725205,11	88742,25
12	725122,11	88708,41
13	725119,82	88714,21
14	725064,17	88693,17
15	725062,58	88697,59
7	725054,15	88694,34

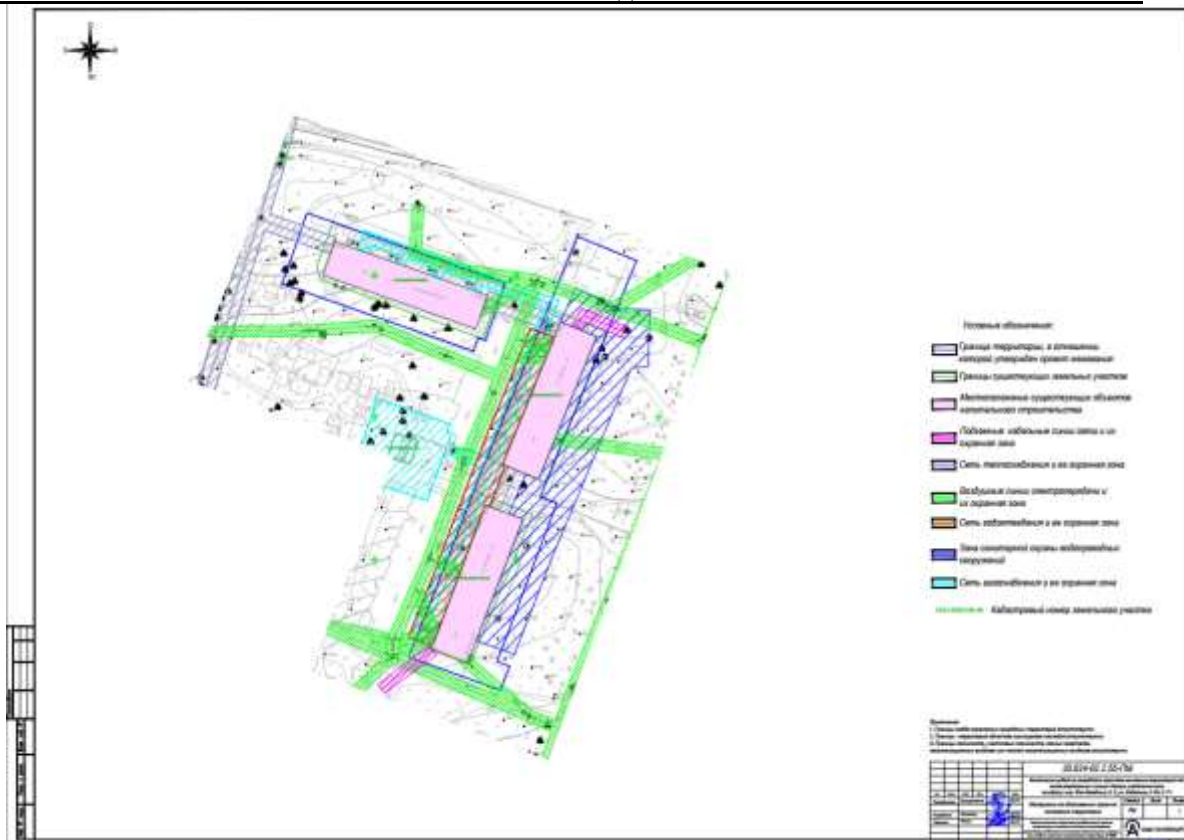
стр. 8

ПРОЕКТ МЕЖЕВАНИЯ ТЕРРИТОРИИ

Выполнение работ по разработке проекта межевания территорий под многоквартирными жилыми домами, расположенными по адресу: мкр. Юго-Западный, д.5, ул. Шабалина, д.69, л.71

Раздел 3 Графическая часть материалов по обоснованию проекта межевания территории

СОДЕРЖАНИЕ		
№ п/п	Наименование	№Листа
1	Чертеж межевания территории, отображающий границы существующих земельных участков, местоположение существующих объектов капитального строительства и границы зон с особыми условиями использования территории М 1:500 (А1-Л.)	1



1	Сеть инженерных сетей за пределами зоны
2	Сеть инженерных сетей в границах зоны
3	Сеть инженерных сетей за пределами зоны
4	Сеть инженерных сетей в границах зоны
5	Сеть инженерных сетей за пределами зоны
6	Сеть инженерных сетей в границах зоны
7	Сеть инженерных сетей за пределами зоны
8	Сеть инженерных сетей в границах зоны
9	Сеть инженерных сетей за пределами зоны
10	Сеть инженерных сетей в границах зоны
11	Сеть инженерных сетей за пределами зоны
12	Сеть инженерных сетей в границах зоны
13	Сеть инженерных сетей за пределами зоны
14	Сеть инженерных сетей в границах зоны
15	Сеть инженерных сетей за пределами зоны
16	Сеть инженерных сетей в границах зоны
17	Сеть инженерных сетей за пределами зоны
18	Сеть инженерных сетей в границах зоны
19	Сеть инженерных сетей за пределами зоны
20	Сеть инженерных сетей в границах зоны
21	Сеть инженерных сетей за пределами зоны
22	Сеть инженерных сетей в границах зоны
23	Сеть инженерных сетей за пределами зоны
24	Сеть инженерных сетей в границах зоны
25	Сеть инженерных сетей за пределами зоны
26	Сеть инженерных сетей в границах зоны
27	Сеть инженерных сетей за пределами зоны
28	Сеть инженерных сетей в границах зоны
29	Сеть инженерных сетей за пределами зоны
30	Сеть инженерных сетей в границах зоны
31	Сеть инженерных сетей за пределами зоны
32	Сеть инженерных сетей в границах зоны
33	Сеть инженерных сетей за пределами зоны
34	Сеть инженерных сетей в границах зоны
35	Сеть инженерных сетей за пределами зоны
36	Сеть инженерных сетей в границах зоны
37	Сеть инженерных сетей за пределами зоны
38	Сеть инженерных сетей в границах зоны
39	Сеть инженерных сетей за пределами зоны
40	Сеть инженерных сетей в границах зоны
41	Сеть инженерных сетей за пределами зоны
42	Сеть инженерных сетей в границах зоны
43	Сеть инженерных сетей за пределами зоны
44	Сеть инженерных сетей в границах зоны
45	Сеть инженерных сетей за пределами зоны
46	Сеть инженерных сетей в границах зоны
47	Сеть инженерных сетей за пределами зоны
48	Сеть инженерных сетей в границах зоны
49	Сеть инженерных сетей за пределами зоны
50	Сеть инженерных сетей в границах зоны
51	Сеть инженерных сетей за пределами зоны
52	Сеть инженерных сетей в границах зоны
53	Сеть инженерных сетей за пределами зоны
54	Сеть инженерных сетей в границах зоны
55	Сеть инженерных сетей за пределами зоны
56	Сеть инженерных сетей в границах зоны
57	Сеть инженерных сетей за пределами зоны
58	Сеть инженерных сетей в границах зоны
59	Сеть инженерных сетей за пределами зоны
60	Сеть инженерных сетей в границах зоны
61	Сеть инженерных сетей за пределами зоны
62	Сеть инженерных сетей в границах зоны
63	Сеть инженерных сетей за пределами зоны
64	Сеть инженерных сетей в границах зоны
65	Сеть инженерных сетей за пределами зоны
66	Сеть инженерных сетей в границах зоны
67	Сеть инженерных сетей за пределами зоны
68	Сеть инженерных сетей в границах зоны
69	Сеть инженерных сетей за пределами зоны
70	Сеть инженерных сетей в границах зоны
71	Сеть инженерных сетей за пределами зоны
72	Сеть инженерных сетей в границах зоны
73	Сеть инженерных сетей за пределами зоны
74	Сеть инженерных сетей в границах зоны
75	Сеть инженерных сетей за пределами зоны
76	Сеть инженерных сетей в границах зоны
77	Сеть инженерных сетей за пределами зоны
78	Сеть инженерных сетей в границах зоны
79	Сеть инженерных сетей за пределами зоны
80	Сеть инженерных сетей в границах зоны
81	Сеть инженерных сетей за пределами зоны
82	Сеть инженерных сетей в границах зоны
83	Сеть инженерных сетей за пределами зоны
84	Сеть инженерных сетей в границах зоны
85	Сеть инженерных сетей за пределами зоны
86	Сеть инженерных сетей в границах зоны
87	Сеть инженерных сетей за пределами зоны
88	Сеть инженерных сетей в границах зоны
89	Сеть инженерных сетей за пределами зоны
90	Сеть инженерных сетей в границах зоны
91	Сеть инженерных сетей за пределами зоны
92	Сеть инженерных сетей в границах зоны
93	Сеть инженерных сетей за пределами зоны
94	Сеть инженерных сетей в границах зоны
95	Сеть инженерных сетей за пределами зоны
96	Сеть инженерных сетей в границах зоны
97	Сеть инженерных сетей за пределами зоны
98	Сеть инженерных сетей в границах зоны
99	Сеть инженерных сетей за пределами зоны
100	Сеть инженерных сетей в границах зоны

ПРОЕКТ МЕЖВЕДЕНИЯ ТЕРРИТОРИИ

Выполнение работ по разработке проекта межевания территорий под многоквартирными жилыми домами, расположенными по адресу: мкр. Юго-Западный, д.5, ул. Шабалина, д.69, д.71

Раздел 4 Текстовая часть материалов по обоснованию проекта межевания территории

СОДЕРЖАНИЕ

1 Общие данные..... 10

2 Параметры существующих земельных участков, подлежащих разделу, перераспределению..... 11

3 Параметры образуемых земельных участков..... 11

4 Зоны особо охраняемых природных территорий, зоны с особыми условиями использования территорий..... 13

Приложение А Техническое задание на выполнение работ по разработке проектов межевания территорий..... 17

Приложение Б Исходные данные, используемые при подготовке проекта межевания территории..... 27

Приложение В Согласование графической части проекта межевания территории с Управлением архитектуры и градостроительства администрации города Канска Красноярского края..... 36

ПРОЕКТ МЕЖВЕДЕНИЯ ТЕРРИТОРИИ

Выполнение работ по разработке проекта межевания территорий под многоквартирными жилыми домами, расположенными по адресу: мкр. Юго-Западный, д.5, ул. Шабалина, д.69, д.71

2 Параметры существующих земельных участков, подлежащих разделу, перераспределению. Согласно выписке из Единого государственного реестра недвижимости:

№	Кадастровый номер земельного участка	Площадь земельного участка, кв.м.	Категория земель	Вид разрешенного использования	Адрес	Примечание
1	24:01:0204104-38	1894 кв. м	Земли населенных пунктов	Застроенная многоквартирным жилым домом	Красноярский край, г. Канск, мкр. Юго-Западный, д. 5, ул. Шабалина, д. 69	Данные отсутствуют
2	24:01:0204104-37	1285 кв. м	Земли населенных пунктов	Для использования многоквартирным жилым домом	Красноярский край, г. Канск, ул. Шабалина, д. 69	Данные отсутствуют
3	24:01:0204104-36	1227 кв. м	Земли населенных пунктов	Для использования многоквартирным жилым домом	Красноярский край, г. Канск, ул. Шабалина, д. 71	Данные отсутствуют

3 Параметры образуемых земельных участков

Согласно техническому заданию территории градостроительная регламентация в территориальной зоне «Ж-3» (зона жилой застройки средней этажности).

Параметры образуемых земельных участков данной территориальной зоны приняты согласно Статье 13 Правил землепользования и застройки города Канска.

Параметры образуемых земельных участков

№ п/п	Угловой номер образуемого земельного участка	Вид разрешенного использования	Макс. коэффициент застройки	Макс. высота здания, м	Макс. количество этажей	Макс. площадь застроенной территории, кв.м.	Макс. площадь свободной территории, кв.м.
1	393	Ж-3	0,37	16,00	0,61	0,61	-
2	392	Ж-3	0,37	16,00	0,61	0,61	-
3	393	Ж-3	0,37	16,00	0,61	0,61	-

ПРОЕКТ МЕЖВЕДЕНИЯ ТЕРРИТОРИИ

Выполнение работ по разработке проекта межевания территорий под многоквартирными жилыми домами, расположенными по адресу: мкр. Юго-Западный, д.5, ул. Шабалина, д.69, д.71

Коэффициент застройки рассчитан отношением площади застройки к общей площади земельного участка.
Коэффициент свободных территорий рассчитан отношением площади свободных территорий к общей площади земельного участка.

Выполнение работ по разработке проекта межевания территории под многоквартирными жилыми домами, расположенными по адресу: мкр. Юго-Западный, д.5, ул. Шабалина, д.69, л.71

4 Зоны особо охраняемых природных территорий, зоны с особыми условиями использования территории.

Согласно информации Министерства экологии и рационального использования природных территорий Красноярского края (письмо исх.№77-013478 от 06.11.2020):

- в границах города Канска расположен памятник природы краевого значения «Сосновый бор в г. Канске».

Согласно кадастровому отчету по ООПТ памятник природы регионального значения «Сосновый бор в городе Канске», составленному ИАС «ЮИПТ России» 27.10.2020, граница территории, в отношении которой утверждён проект межевания, не попадает в границы вышеуказанного памятника природы краевого значения.

- на рассматриваемом участке по сведениям, имеющимся в министерстве, установленные в соответствии с действующим законодательством зоны санитарной охраны водных объектов (подземных и поверхностных источников водоснабжения), используемых для питьевого и хозяйственно-бытового водоснабжения, отсутствуют.

- лесопарковый зеленый пояс на территории г. Канска отсутствует.

Согласно информации Службы по государственной охране объектов культурного наследия Красноярского края (письмо исх.№102-5792 от 29.10.2020):

- объектов культурного наследия (в том числе включённых в единый государственный реестр объектов культурного наследия (памятников истории и культуры) народов Российской Федерации), их защитных зон, выявленных объектов культурного наследия на территории, занимаемой испрашиваемыми многоквартирными домами, нет;

В соответствии с п. 1 ст. 36 Федерального закона от 25.06.2002 № 73-ФЗ «Об объектах культурного наследия (памятниках истории и культуры) народов Российской Федерации» (далее - Федеральный закон № 73-ФЗ) проектирование и проведение земляных, строительных, мелiorативных, хозяйственных работ, указанных в статье 30 настоящего Федерального закона работ по использованию лесов и иных работ осуществляются при отсутствии на данной территории объектов культурного наследия, включенных в реестр, выявленных объектов культурного наследия или объектов, обладающих признаками объекта культурного наследия, либо при условии соблюдения техническим заказчиком (застройщиком) объекта капитального строительства, заказчиками других видов работ, лицом, проводящим указанные работы, требований настоящей статьи.

Выполнение работ по разработке проекта межевания территории под многоквартирными жилыми домами, расположенными по адресу: мкр. Юго-Западный, д.5, ул. Шабалина, д.69, л.71

- сносить и реконструировать мосты, коллекторы, автомобильные и железные дороги с расположенными на них газораспределительными сетями без предварительного выноса этих газопроводов по согласованию с эксплуатационными организациями;

- разрушать берегоукрепительные сооружения, водопропускные устройства, земляные и иные сооружения, предохраняющие газораспределительные сети от разрушений;

- перемещать, повреждать, засыпать и уничтожать опознавательные знаки, контрольно-измерительные пункты и другие устройства газораспределительных сетей;

- устраивать свалки и склады, разливать растворы кислот, солей, щелочей и других химических активных веществ;

- отгораживать и перегородывать охранные зоны, препятствовать доступу персонала эксплуатационных организаций к газораспределительным сетям, проведению обслуживания и устранению поврежденной газораспределительных сетей;

- разводить огонь и размещать источники огня;

- рыть погребов, копать и обрабатывать почву сельскохозяйственными и мелiorативными орудиями и механизмами на глубину более 0,3 метра;

- открывать калитки и двери газорегуляторных пунктов, станций катодной и дренажной защиты, люки подземных колодезев, включать или отключать электроснабжение средств связи, освещения и систем телемеханики;

- набрасывать, приставлять и привязывать к опорам и надземным газопроводам, ограждениям и зданиям газораспределительных сетей посторонние предметы, лестницы, влезать на них;

- самовольно подключаться к газораспределительным сетям.

Охранный зона сетей теплоснабжения (3 метра).

Размер охранной зоны тепловых сетей учтен согласно приказу Министрва РФ от 17.08.1992 N 197 "О типовых правилах охраны коммунальных тепловых сетей". Охрана тепловых сетей осуществляется для обеспечения сохранности их элементов и бесперебойного теплоснабжения потребителей путем проведения комплекса мер организационного и запретительного характера.

Охране подлежат весь комплекс сооружений и устройств, входящих в тепловую сеть: трубопроводы и камеры с запорной и регулирующей арматурой и контрольно-измерительными приборами, компенсаторы, опоры, насосные станции, баки-аккумуляторы горячей воды, центральные и индивидуальные тепловые пункты, электрооборудование управления задвижками, кабели устройств связи и телемеханики.

В пределах охранных зон тепловых сетей не допускается производить действия, которые могут повлечь нарушения в нормальной работе тепловых сетей, их повреждение, несчастные случаи или которые препятствуют ремонту

Выполнение работ по разработке проекта межевания территории под многоквартирными жилыми домами, расположенными по адресу: мкр. Юго-Западный, д.5, ул. Шабалина, д.69, л.71

Информацией об отсутствии объектов, обладающих признаками объекта культурного наследия, на испрашиваемой территории служба по государственной охране объектов культурного наследия Красноярского края не располагает.

В соответствии со ст. 28 Федерального закона № 73-ФЗ в случае, если орган охраны объектов культурного наследия не имеет данных об отсутствии на земельных участках, подлежащих воздействию в ходе земляных, строительных, мелiorативных, хозяйственных работ, работ по использованию лесов и иных работ, объектов, обладающих признаками объекта культурного наследия в соответствии со статьей 3 настоящего Федерального закона, проводится государственная историко-культурная экспертиза (далее - ГИКЭ) в целях определения наличия или отсутствия объектов, обладающих признаками объекта культурного наследия.

Территория проектирования обременена охранными зонами существующих подземных и надземных коммуникаций:

Охранный зона сетей водоотведения (5 метров).

Охранный зона канализационных коллекторов (10 метров).

Размер охранных зон сетей водоотведения учтён в соответствии с СП 42.13330.2016 «Градостроительство. Планировка и застройка городских и сельских поселений».

В охранных зонах канализационных сетей не разрешается:

- высаживать деревья на расстоянии менее 3-х метров от коллекторов;

- срезать или подсыпать грунт;

- устраивать склады и свалки;

- производить взрывные или свайные работы;

- использовать ударные механизмы и буровые установки;

- преграждать доступ к сооружениям;

- проводить без соответствующего разрешения грузоподъёмные и строительные работы;

- осуществлять перемещение грунта недалеко от водоёмов, расположенных вблизи канализационных коммуникаций, погружение в них массивных конструкций, углубление дна.

В охранных зонах сетей водоотведения запрещается проводить работы без специального разрешения.

Охранный зона сетей газоснабжения (2 метра).

В соответствии с Правилами охраны газораспределительных сетей, утверждёнными постановлением Правительства Российской Федерации от 20.11.2000 № 878, в целях предупреждения их повреждения или нарушения условий их нормальной эксплуатации налагаются ограничения:

- строить объекты жилищно-гражданского и производственного назначения;

Выполнение работ по разработке проекта межевания территории под многоквартирными жилыми домами, расположенными по адресу: мкр. Юго-Западный, д.5, ул. Шабалина, д.69, л.71

(вотводить временные строения и заборы; устраивать спортивные и игровые площадки, неорганизованные рынки, остановочные пункты общественного транспорта, стоянки всех видов машин и механизмов, гаражи; устраивать всякого рода свалки, разжигать костры, сжигать бытовой мусор или промышленные отходы).

Зона санитарной охраны водопроводных сооружений. Санитарно-защитная полоса водопроводов (10 метров).

В соответствии с СанПиН 2.1.4.1110-02 «Зоны санитарной охраны источников водоснабжения и водопроводов питьевого назначения» в пределах санитарно-защитной полосы водопроводов:

- должны отсутствовать источники загрязнения почвы и грунтовых вод.

- не допускается прокладка водоводов по территории свалок, полей ассенизации, полей фильтрации, полей орошения, кладбищ, скотомогильников, а также прокладка магистральных водоводов по территории промышленных и сельскохозяйственных предприятий.

Охранный зона воздушных линий электропередачи (напряжением до 1 кВ - 2 метра), (напряжением от 1-20 кВ - 10 метров), (напряжением от 35 кВ - 15 метров), (напряжением от 110кВ - 20 метров). Охранный зона подземных кабельных линий электропередачи (1 метр).

В соответствии с постановлением Правительства Российской Федерации от 24.02.2009 № 160 «О порядке установления охранных зон объектов электросетевого хозяйства и особых условий использования земельных участков, расположенных в границах таких зон» в охранных зонах запрещается осуществлять любые действия, которые могут нарушить безопасную работу объектов электросетевого хозяйства, в том числе привести к их повреждению или уничтожению, и (или) повлечь причинение вреда жизни, здоровью граждан и имуществу физических или юридических лиц, а также повлечь нанесение экологического ущерба и возникновение пожаров. Доступ к объектам электросетевого хозяйства для их эксплуатации и плановых (регламентных) работ осуществляется в соответствии с гражданским и земельным законодательством.

Охранный зона сетей связи и сооружений связи (2 метра).

Охранные зоны устанавливаются для обеспечения сохранности действующих кабельных, радиорелейных и воздушных линий связи и линий радиодификации, а также сооружений связи Российской Федерации. Согласно Правилам охраны линий и сооружений связи Российской Федерации, утверждённым постановлением Правительства Российской Федерации от 09.06.95 № 578 на трассах кабельных и воздушных линий радиодификации устанавливаются охранные зоны не менее 2 м.

ПРОЕКТ МЕЖАНИЯ ТЕРРИТОРИИ

Выполнение работ по разработке проекта межевания территории под многоквартирными жилыми домами, расположенными по адресу: мкр. Юго-Западный, д.5, ул. Шабалина, д.69, д.71

ПРОЕКТ МЕЖАНИЯ ТЕРРИТОРИИ

Выполнение работ по разработке проекта межевания территории под многоквартирными жилыми домами, расположенными по адресу: мкр. Юго-Западный, д.5, ул. Шабалина, д.69, д.71

Приложение А Техническое задание на выполнение работ по разработке проектов межевания территорий

Раздел II
ТЕХНИЧЕСКОЕ ЗАДАНИЕ

1. Наименование объекта закупки	Выполнение работ по разработке проекта межевания территории под многоквартирными жилыми домами (далее – МКД).
2. Место выполнения работ	Проектные территории расположены в границах города Канска, Красноярского края, находятся в зонах зон существующей застройки многоквартирными домами.
3. Цели работы	Проекты межевания территорий разрабатываются в целях определения местоположения границ образуемых и изменяемых земельных участков, застроенных или подлежащих застройке жилыми домами.
4. Сроки разработки	Период выполнения работ: Начало выполнения работ – месяц подписания контракта. Одновременно выполняются работы до 01.03.2021. Работа выполняется в два этапа. Этапы: 1. Разработка проекта межевания территории в количестве 9 штук (Приложение № 1 к техническому заданию). Срок выполнения работ по 1-му этапу – до 10.12.2020. 2-й этап: 1. Создание топографический материал в масштабе 1:500 (Приложение № 2 к техническому заданию). 2. Разработка проектов межевания территории в количестве 57 штук (Приложение № 2, к техническому заданию). Срок выполнения до 01.03.2021.
5. Вид гражданско-правовых документов	Процедуры публичных слушаний в срок выполнения работ не входят. Проекты межевания территории, застроенных многоквартирными жилыми домами.
6. Состав выполняемых мероприятий	В состав выполняемых мероприятий входит: - сбор исходных данных; - составление топографический материал в масштабе 1:500 в соответствии с приложением № 2 к техническому заданию; - анализ существующего состояния территории; - выполнение проектов межевания территории в соответствии с приложением № 1 и 2 к техническому заданию; - согласование проектов межевания территории; - подготовка материалов для проведения публичных слушаний по утверждению проектов межевания территории; - корректировка проектов межевания территории по результатам публичных слушаний.
7. Виды работ	1. Разработка проекта межевания территории 1.1. Подготовка проекта межевания территории включает основную часть, которая подготавливается и материалами по обоснованию. Основная часть проекта межевания территории включает в себя следующие части и чертежи межевания территории: 1.1.1. Материалы по обоснованию проекта межевания территории включены в себя чертежи, на которых отображаются: 1.1.1.1. границы существующих земельных участков; 1.1.1.2. границы зон с особыми условиями использования территории; 1.1.1.3. местоположение существующих объектов капитального строительства; 1.1.1.4. границы особо охраняемых природных территорий;

1.1.1.5. границы территорий объектов культурного наследия. 1.2.2. Границы частей/роствора межевания территории включает в себя: 1.2.2.1. перечень и сведения о площади образуемых земельных участков, в том числе возможные способы их образования; 1.2.2.2. перечень и сведения о площади образуемых земельных участков, которые будут отнесены к территории общего пользования или имуществу общего пользования; 1.2.2.3. вид разрешенного использования образуемых земельных участков в соответствии с Правилами землепользования и застройки города Канска. 1.3.3. На чертежах межевания территории отображаются: 1.3.3.1. границы планируемых и существующих элементов планировочной структуры; 1.3.3.2. красные линии, утверждаемые, изменяемые проектом межевания территории; 1.3.3.3. линии отступа от красных линий в целях определения мест допустимого размещения зданий, строений, сооружений; 1.3.3.4. границы образуемых (или изменяемых) земельных участков, усматриваемых образуемых земельных участков, в том числе в отношении которых предоставляются их резервирование и (или) изъятие для государственных или муниципальных нужд; 1.3.3.5. границы зон действия публичных сервитутов.	
8. Перечень организаций и органов местного самоуправления, с которыми исполнителю необходимо согласовывать проект межевания территории	- КУММ в Канске; - управляющие компании соответствующих МКД; - иные органы (при необходимости).
9. Публичные слушания	Публичные слушания проводит Заказчик с участием представителей застройщика в порядке, предусмотренном ст. 43,45,46 Градостроительного кодекса РФ. Заказчик принимает участие в публичных слушаниях. Подготовка материалов и информационных материалы в бумажном и электронном виде для обсуждения вопроса по проекту межевания территории: а) демонстрационные и информационные материалы в бумажном и электронном виде для обсуждения вопроса по проекту межевания территории; б) текст основного документа (не должен превышать 10 минут); в) дорожку документация по результатам публичных слушаний с учетом принятых предложений, замечаний, рекомендаций; г) подготовка аргументированных обоснований по замечаниям, которые не принимаются к исполнению, дорожка документация по результатам публичных слушаний.
10. Документы, регламентирующие выполнение работ	- Градостроительный кодекс Российской Федерации, № 190-ФЗ от 29.12.2004 г. ; - Земельный кодекс Российской Федерации, № 136 - ФЗ от 25.10.2001 г. ; - Земельный кодекс Российской Федерации от 03.06.2006 № 74-ФЗ; - Федеральный закон №131-ФЗ от 06.10.2003 г. «Об общих принципах организации местного самоуправления в Российской Федерации»;

ПРОЕКТ МЕЖАНИЯ ТЕРРИТОРИИ

Выполнение работ по разработке проекта межевания территории под многоквартирными жилыми домами, расположенными по адресу: мкр. Юго-Западный, д.5, ул. Шабалина, д.69, д.71

ПРОЕКТ МЕЖАНИЯ ТЕРРИТОРИИ

Выполнение работ по разработке проекта межевания территории под многоквартирными жилыми домами, расположенными по адресу: мкр. Юго-Западный, д.5, ул. Шабалина, д.69, д.71

11. Выполнение геоинформационных работ в масштабе	-Федеральный закон № 221-ФЗ от 24.07.2007 г. «О кадастровой деятельности»; - Федеральный закон от 13 июля 2015 г. № 218-ФЗ «О государственной регистрации недвижимости»; - СНиП 11-04-2003 «Инструкция о порядке разработки, согласования, утверждения и утверждения градостроительной документации»; -Свод правил СП. 42.13330.2016 «Градостроительство. Планировка и застройка городских и сельских поселений»; -Письмо Федеральной службы государственной регистрации, кадастра и картографии от 15 февраля 2013 г. № 14-00/59/13 «О формировании земельного участка под многоквартирными домами»; -Свод Правил по градостроению и строительству СП 30-101-08 «Методические указания по расчету нормативных размеров земельных участков в жилищном секторе»; - ФДС 30-201-08 «Инструкция о порядке проектирования и установления красных линий в городах и других поселениях Российской Федерации от 01.07.1998, принятой постановлением Государственного комитета Российской Федерации по жилищной и строительной политике от 06.04.1998 № 18-36 в части, не противоречащей законодательству Российской Федерации»; -Правка Министерства экономического развития Российской Федерации от 01.09.2014 № 540 «Об утверждении классификатора видов разрешенного использования земельных участков»; -Правка Министерства строительства и жилищно-коммунального хозяйства Российской Федерации от 7 марта 2019 г. № 153/пр «Об утверждении методических рекомендаций по проведению работ по формированию земельных участков, на которых расположены многоквартирные дома»; -Свод правил СП 47.13330.2016 «Инженерные изыскания для строительства. Основные положения»; -Инструкция по топографической съемке в масштабах 1:5000, 1:2000, 1:1000 и 1:500 (уч. Главнау управлений геодезии и картографии при Совете Министров СССР 5 октября 1979 г.); -Топографический, картографический инструкции, нормы и правила «Инструкция по развитию съемочного обоснования и съемке ситуации и рельефа с применением геодезических навигационных спутниковых систем ГЛОНАСС и GPS/ГЛОНАСС (ОНТА)»02-262-02 (уч. приказами Федеральной службы геодезии и картографии РФ от 18 января 2002 г. N 3-пр). - Генеральный план г. Канска; - Правила землепользования и застройки г. Канска; - Местные нормативы градостроительного проектирования г. Канска. - Постановление Правительства Красноярского края от 04.04.2017 № 185-п «Об утверждении границ зон охраны объектов культурного наследия регионального значения, расположенных в городе Канске, режимом использования земель и требований к градостроительным регламентам в границах зон охраны» - Постановление Правительства Красноярского края от 12.02.2016 № 62-п «Об утверждении правил зон охраны объектов культурного наследия регионального значения «Дачное земельное учасок» 1949», режимом использования земель и требований к градостроительным регламентам в границах зон охраны» - Топографическая съемка должна быть выполнена в местной системе координат и в Балтийской системе высот в электронном виде. - Проведение топографической съемки на прилегающей территории
---	---

11.500.	многоквартирных жилых домов в масштабе 1:500 (приложение № 2 к техническому заданию) - Усредненная площадь земельного участка под одним МКД – 0,75га, усредненная площадь – 42,25га.
12. Порядок передачи документации	Материалы по выполненным работам передаются Заказчику с сопроводительным письмом по Акту приема-передачи выполненных работ. По представлению материалов работ Заказчик готовит заключение о соответствии разработанной документации требованиям градостроительного законодательства и настоящего Техническому заданию. При отсутствии замечаний Заказчик подписывает и передает подрядчику Акт приема-передачи в течение 15(пятнадцати) рабочих дней с момента получения Акта приема-передачи и результата работ, определенного Техническим заданием. Подрядчик вправе досрочно выполнять работы по этапам и сдать Заказчику их результат в порядке, установленном инструкцией Подрядчика.
13. Требования по сроку гарантии качества	Гарантийный срок на выполненные работы (их результат) составляет 24 (двадцать четыре) месяца с даты подписания Заказчиком Акта выполненных работ (акта приема-передачи выполненных работ). Результат выполненных работ должен в течение гарантийного срока соответствовать условиям контракта о качестве выполненных работ. Гарантия качества предоставляется на весь объем выполненных работ. В случае обнаружения недостатков результата выполненных работ в период гарантийного срока, Подрядчик в течение 10 (десяти) дней устраняет недостатки, проводит необходимые дополнительные работы за свой счет или возмещает Заказчику расходы по устранению этих недостатков. Гарантийный срок в этом случае соответственно продлевается за период устранения дефектов.
14. Документация по межеванию территории, передаваемая для примера	Предоставляется в 1 экз. на бумажном носителе, в 1 экз. на DVD – диски
15. Планировка проектирования	Планировка проектирования определяется исходя из границ существующей застройки и границ территориальных зон.
16. Требования к текстовой и графической частям	Текстовая часть Составляется в электронном виде в формате Microsoft Word и Adobe Acrobat и в сброшированном виде. Графическая часть (в электронном и печатном виде) Графический материал в печатном виде и в электронном виде в формате JPEG и Adobe Acrobat на электронном носителе. Система координат местная. Количество экземпляров Съемка красных линий в формате XML. 1 (один) экземпляр документации на бумажном носителе. 1 (один) экземпляр документации в электронном виде.

ПРОЕКТ МЕЖВЕДЕНИЯ ТЕРРИТОРИИ

Выполнение работ по разработке проекта межевания территорий под многоквартирными жилыми домами, расположенными по адресу: мкр. Юго-Западный, д.5, ул. Шабалина, д.69, д.71

Приложение № 1
к Техническому заданию

Список многоквартирных жилых домов для 1-го этапа

Код части проекта	№	№/№	Адрес МКД	Тер. знак по проекту	Примечание
1	1	1	м/п Северо-Западный, д. 64/1	Ж-4	
	2	2	м/п Северо-Западный, д. 64/2		
2	1	3	ул. 40 лет Октября, д. 83	Ж-3	
	2	7	ул. Минина, д. 5		
3	1	4	ул. 40 лет Октября, д. 54 А	Ж-3	
	2	5	ул. 40 лет Октября, д. 56А		
4	1	6	ул. Минина, д. 1	Ж-3	
	2	7	ул. Молодогвардейская, д. 3		
	4	9	ул. 40 лет Октября, д. 7		
	5	10	ул. 40 лет Октября, д. 9		
	3	11	ул. 40 лет Октября, д. 16	Ж-3	
6	1	12	мкр. 7-й Северный, д. 13		
7	1	13	ул. В. Яковлево, д. 72	ОД-1	
	2	14	ул. В. Яковлево, д. 74		
8	1	15	ул. Эйдельна, д. 3	Ж-3	
9	1	16	ул. Эйдельна, д. 20	Ж-3	
	2	17	ул. Эйдельна, д. 22		
	3	18	ул. Эйдельна, д. 24		

Приложение № 2
к Техническому заданию

Список многоквартирных жилых домов для 2-го этапа

Код в лист по проекту	№	№/№	Адрес МКД	Необходимость разработки топологии	Тер. знак по проекту	Примечание
1	1	1	мкр. МЖК, 16		Ж-3	
	2	2	мкр. МЖК, 9	да		
2	1	3	м/п Северо-Западный, д. 74	да	Ж-4	
	2	4	м/п Северо-Западный, д. 25	да		
	3	5	м/п Северо-Западный, д. 31	да		
	4	6	м/п Северо-Западный, д. 14	да		
	3	7	м/п Северо-Западный, д. 15а	да		
	6	8	м/п Северо-Западный, д. 19	да		

6

ПРОЕКТ МЕЖВЕДЕНИЯ ТЕРРИТОРИИ

Выполнение работ по разработке проекта межевания территорий под многоквартирными жилыми домами, расположенными по адресу: мкр. Юго-Западный, д.5, ул. Шабалина, д.69, д.71

7	9	м/п Северо-Западный, д. 40	да		
8	10	м/п Северо-Западный, д. 41	да		
9	11	м/п Северо-Западный, д. 42	да		
10	12	м/п Северо-Западный, д. 43			
11	13	м/п Северо-Западный, д. 44			
12	14	м/п Северо-Западный, д. 53			
3	1	15	мкр. Солнечный, д. 54/1	да	Ж-3
	2	16	мкр. Солнечный, д. 54/6	да	
	3	17	мкр. Солнечный, д. 55/1-1		
	4	18	мкр. Солнечный, д. 55/1-2		
4	1	19	ул. Муромская, д. № 6	да	Ж-3
	2	20	ул. 40 лет Октября, д. 51	да	
	3	21	ул. 40 лет Октября, д. 53	да	Ж-3
	4	22	ул. 40 лет Октября, д. 55	да	
5	1	23	ул. 40 лет Октября, д. 63	да	
	2	24	ул. 40 лет Октября, д. 65/1	да	
	3	25	ул. 40 лет Октября, д. 65/2	да	
6	1	26	ул. 40 лет Октября, д. 70/1	да	
	2	27	ул. 40 лет Октября, д. 80/1		Ж-3
	3	28	ул. 40 лет Октября, д. 80/2	да	
	4	29	ул. 40 лет Октября, д. 82		
	3	30	ул. 40 лет Октября, д. 84		
	6	31	ул. 40 лет Октября, д. 86		
7	1	32	пос. Речеводы, д. 5		Ж-3
	2	33	пос. Речеводы, д. 6		
	3	34	пос. Речеводы, д. 22		
	4	35	пос. Речеводы, д. 23		
	5	36	пос. Речеводы, д. 24		
	6	37	пос. Речеводы, д. 25	да	
8	1	38	пер. Индустриальный, д. 2/1		Ж-3
	2	39	пер. Индустриальный, д. 10		
	3	40	пер. Пашковский, д. 1	да	
	4	41	пер. Пашковский, д. 2	да	
	5	42	ул. 40 лет Октября, д. 64	да	
9	1	43	ул. Пимеловская, д. 1		Ж-3
	2	44	ул. Пимеловская, д. 3		
	3	45	ул. 40 лет Октября, д. 37/1		
	4	46	ул. 40 лет Октября, д. 35		
	5	47	ул. 40 лет Октября, д. 17	да	
	6	48	ул. 40 лет Октября, д. 41/1		
	7	49	ул. 40 лет Октября, д. 41		
	8	50	ул. 40 лет Октября, д. 43		
	9	51	ул. 40 лет Октября, д. 45		
	10	52	ул. Амурская, д. 70/1		да
	11	53	ул. Амурская, д. 72		

7

ПРОЕКТ МЕЖВЕДЕНИЯ ТЕРРИТОРИИ

Выполнение работ по разработке проекта межевания территорий под многоквартирными жилыми домами, расположенными по адресу: мкр. Юго-Западный, д.5, ул. Шабалина, д.69, д.71

10	1	54	ул. 40 лет Октября, д. 25	да	Ж-3
	2	55	ул. 40 лет Октября, д. 29	да	
11	1	56	ул. Кубышевская, д. 22 (один двор с д. №20,18)	да	Ж-3
	2	57	ул. Кубышевская, д. 18 (один двор с д. №20,22)	да	
	3	58	ул. Кубышевская, д. 20 (один двор с д. №18,22)	да	
	4	59	ул. Амурская, д. 10		
12	1	60	ул. 40 лет Октября, д. 1/2		Ж-3
	2	61	ул. 40 лет Октября, д. 1/3	да	
	3	62	ул. 40 лет Октября, д. 1/4	да	
13	1	63	мкр. Промышленный, 14	да	Ж-4
14	1	64	ул. 40 лет Октября, д. 52а	да	Ж-3
	2	65	ул. 40 лет Октября, д. 46		
	3	66	ул. 40 лет Октября, д. 44		
	4	67	ул. Кубышевская, д. 10	да	
	5	68	ул. Кубышевская, д. 12	да	
	6	69	ул. Кубышевская, д. 16	да	
15	1	70	мкр. Северный, д. 4а		Ж-4
	2	71	мкр. Северный, д. 5		
	3	72	мкр. Северный, д. 6		
	4	73	мкр. Северный, д. 7	да	
	5	74	мкр. Северный, д. 9	да	
	6	75	мкр. Северный, д. 14	да	
	7	76	мкр. Северный, д. 17	да	
	8	77	мкр. Северный, д. 21	да	
	9	78	мкр. Северный, д. 22		
	10	79	мкр. Северный, д. 23		
	11	80	мкр. Северный, д. 24		
	12	81	мкр. Северный, д. 25		
	13	82	мкр. Северный, д. 26		
	14	83	мкр. Северный, д. 27		
	15	84	ул. Герцена, д. 7	да	
16	1	85	мкр. 2-й Северный, д. 18	да	Ж-3
17	1	86	ул. Эйдельна, д. 9		Ж-3
18	1	87	ул. Красноярская, д. 4	да	Ж-3
	2	88	ул. Красноярская, д. 6	да	
	3	89	ул. Красноярская, д. 8	да	
	4	90	ул. Сибирская, д. 5	да	
19	1	91	ул. Кроваая, д. 68		Ж-1

8

ПРОЕКТ МЕЖВЕДЕНИЯ ТЕРРИТОРИИ

Выполнение работ по разработке проекта межевания территорий под многоквартирными жилыми домами, расположенными по адресу: мкр. Юго-Западный, д.5, ул. Шабалина, д.69, д.71

20	1	92	пос. Строительный, д. 1		Ж-3
	2	93	пос. Строительный, д. 2		
	3	94	пос. Строительный, д. 8		
	4	95	пос. Строительный, д. 9		
	5	96	пос. Строительный, д. 11	да	
	6	97	пос. Строительный, д. 12		
	7	98	пос. Строительный, д. 41	да	
21	1	99	пос. Строительный, д. 7		Ж-1
	2	100	пос. Строительный, д. 63		
	3	101	пос. Строительный, д. 68	да	
	4	102	пос. Строительный, д. 69	да	
22	1	103	пос. Строительный, д. 62	да	Ж-3
	2	104	пос. Строительный, д. 63	да	
	3	105	пос. Строительный, д. 64	да	
	4	106	пос. Строительный, д. 66	да	
23	1	107	ул. Восточная, д. 8	да	Ж-3
	2	108	ул. Восточная, д. 10	да	
	3	109	ул. Ушкова, д. 7		Ж-3
24	1	110	ул. Ушкова, д. 1		Ж-3
25	1	111	ул. Н.Воды, д. 10		Ж-3
26	1	112	ул. Н.Воды, д. 28	да	Ж-3
27	1	113	ул. Красная, д. 41		
28	1	114	ул. Энергетиков, д. 7	да	Ж-2
	2	115	ул. Энергетиков, д. 9	да	
29	1	116	мкр. 4-й Центральный, д. 16		Ж-4
30	1	117	мкр. 4-й Центральный, д. 3	да	Ж-4
31	1	118	ул. Пролетарская, д. 20		Ж-4
	2	119	ул. 30 лет ВЛКСМ, д. 18		Ж-3
	3	120	ул. 30 лет ВЛКСМ, д. 20		
	4	121	ул. 30 лет ВЛКСМ, д. 22		
33	1	122	ул. Парикской Коллегии, д. 55		
	2	123	ул. Парикской Коллегии, д. 57		Ж-3
34	1	124	ул. 30 лет ВЛКСМ, д. 21	да	
	2	125	ул. Парикской Коллегии, д. 48		Ж-3
35	1	126	ул. 30 лет ВЛКСМ, д. 25		
	2	127	ул. Горького, д. 43		
	3	128	ул. Горького, д. 40		Ж-3

9

ПРОЕКТ МЕЖВЕЯНИЯ ТЕРРИТОРИИ

Выполнение работ по разработке проекта межевания территорий под многоквартирными жилыми домами, расположенными по адресу: мкр. Юго-Западный, д.5, ул. Шабалина, д.69, д.71

2	129	ул.Юпит ВЛКСМ, д.43	да	
36	1	ул.Революции, д.4		Ж-3
	131	ул.Революции, д.6	да	
37	1	ул.Нерасова, д.47		Ж-3
	133	ул.Московская, д.16	да	
38	1	ул.Нерасова, д.53		Ж-3
	135	ул.Парижской Коллегии, д.28		
	136	ул.Каландаришвили, д.23	да	
4	137	ул.Каландаришвили, д.34	да	
39	1	ул.10 лет ВЛКСМ, д.52		Ж-3
40	1	ул.Каландаришвили, д.43		Ж-3
41	1	ул.Травого, д.59		ОД-1
42	1	ул.Парижской Коллегии, д.60		ОД-1
43	1	ул.Травого, д.46		Ж-3
	143	ул.Травого, д.48		
44	1	ул.Краснопартизанская д.73-1	да	ОД-1
	145	ул.Краснопартизанская д.73	да	
	146	ул.Краснопартизанская д.75	да	
45	1	ул.Краснопартизанская д.68	да	Ж-3
46	1	ул.Урицкого, д.1		ОД-1
47	1	ул.Московская, д.53		Ж-3
48	1	ул.Урицкого, д.74		Ж-3
	151	ул.Урицкого, д.18		
	152	ул.Урицкого, д.20		
	153	ул.Коростельна, д.17	да	
	154	ул.Московская, д.69-1	да	
	155	ул.Бородинская, д.22	да	
	156	ул.Московская, д.73	да	
	157	ул.Московская, д.67-1	да	
49	1	ул.Бородинская, д.31		Ж-3
	159	ул.Бородинская, д.33		
	160	ул.Бородинская, д.35		
50	1	ул.Краснопартизанская, д.96	да	Ж-3
51	1	ул.Крестовская, д.20		Ж-3
	163	ул.Мира, д.4		

ПРОЕКТ МЕЖВЕЯНИЯ ТЕРРИТОРИИ

Выполнение работ по разработке проекта межевания территорий под многоквартирными жилыми домами, расположенными по адресу: мкр. Юго-Западный, д.5, ул. Шабалина, д.69, д.71

52	1	164	ул.Московская, д.20		Ж-3
	2	165	ул.Московская, д.22		
	3	166	ул.Московская, д.24	да	
	4	167	ул.Мира, д.1	да	
	5	168	ул.Мира, д.15	да	
53	1	169	ул.Московская, д.36	да	ОД-1
54	1	170	ул.Московская, д.76	да	Ж-3
	2	171	ул.Парижской Коллегии, д.63	да	
	3	172	ул.Парижской Коллегии, д.65		
55	1	173	мкр.Юго-Западный, д.5	да	Ж-3
	2	174	ул.Шабалина, д.69	да	
	3	175	ул.Шабалина, д.71	да	
56	1	176	пос.Масальновата, д.35	да	Ж-3
57	1	177	5-й Военный городок, д.74	да	Ж-3

ПРОЕКТ МЕЖВЕЯНИЯ ТЕРРИТОРИИ

Выполнение работ по разработке проекта межевания территорий под многоквартирными жилыми домами, расположенными по адресу: мкр. Юго-Западный, д.5, ул. Шабалина, д.69, д.71

ПРОЕКТ МЕЖВЕЯНИЯ ТЕРРИТОРИИ

Выполнение работ по разработке проекта межевания территорий под многоквартирными жилыми домами, расположенными по адресу: мкр. Юго-Западный, д.5, ул. Шабалина, д.69, д.71

Приложение Б Исходные данные, используемые при подготовке проекта межевания территории



СЛУЖБА по государственной охране объектов культурного наследия Красноярского края

Ленина, ул. д. 108, г. Красноярск, 660017
Телефон: (391) 228-03-37
http://www.sokh.ru
E-mail: info@sokh.ru

18.10.2021 № 102-5/2021
№ 4. 04/18/2021 № 01.18.01/2021
Об объектах культурного наследия

Директору ООО «Интерарт»

Г.В. Шутуринскому

(по e-mail: info@interart.ru)

Уважаемый Григорий Вадимович!

В связи с запросом информации о наличии (отсутствии) объектов культурного наследия, их зон охраны и защитных зон, выявленных объектов культурного наследия, объектов, обладающих признаками объекта культурного наследия, на территории многоквартирных жилых домов в г. Канске (согласно предоставленным адресам домов), сообщаем.

Объектов культурного наследия (в том числе включенных в единый государственный реестр объектов культурного наследия (памятников истории и культуры) народов Российской Федерации), их защитных зон, выявленных объектов культурного наследия на территории, называемой испрашиваемыми многоквартирными домами, нет.

В соответствии с п. 1 ст. 36 Федерального закона от 25.06.2002 № 73-ФЗ «Об объектах культурного наследия (памятников истории и культуры) народов Российской Федерации» (далее – Федеральный закон № 73-ФЗ) проектирование и проведение земляных, строительных, мелиоративных, хозяйственных работ, указанных в статье 30 настоящего Федерального закона работ по использованию лесов и иных работ осуществляются при отсутствии на данной территории объектов культурного наследия, включенных в реестр, выявленных объектов культурного наследия или объектов, обладающих признаками объекта культурного наследия, либо при условии соблюдения техническим заказчиком (застройщиком) объекта капитального строительства, заказчиками других видов работ, лицом, проводящим земляные работы, требований настоящей статьи.

Информацией об отсутствии объектов, обладающих признаками объекта культурного наследия, на испрашиваемой территории служба по государственной охране объектов культурного наследия Красноярского края не располагает.

В соответствии со ст. 28 Федерального закона № 73-ФЗ в случае, если орган охраны объектов культурного наследия не имеет данных об отсутствии на земельных участках, подлежащих воздействию в ходе земляных, строительных, мелиоративных, хозяйственных работ, работ по использованию лесов и иных работ, объектов, обладающих признаками объекта культурного наследия в соответствии со статьей 3 настоящего Федерального закона, проводится государственная историко-культурная экспертиза (далее – ГИКО) в целях определения наличия или отсутствия объектов, обладающих признаками объекта культурного наследия.

Согласно п. 6 Положения о ГИКО, утвержденного постановлением Правительства Российской Федерации от 15.07.2009 № 569, экспертиза проводится по инициативе заинтересованного органа государственной власти, органа местного самоуправления, юридического или физического лица (далее – заказчик) на основании договора между заказчиком и экспертом, заключенного в письменной форме в соответствии с гражданским законодательством Российской Федерации.

Перечень экспертов, уполномоченных на проведение ГИКО, размещен на официальном сайте министерства культуры Российской Федерации по адресу: <https://www.mkrf.ru/documents/eksperty-provedeniyu-gosudarstvennoy-istoriko-kulturnoy-ekspertizy>.

Территория проектирования (согласно предоставленному адресному перечню) частично расположена в границах территории, в отношении которой постановлением Правительства Красноярского края от 12.02.2016 № 62-п (далее – Постановление № 62-п) утверждены границы зон охраны объекта культурного наследия регионального значения «Здание технического училища», 1949 г., расположенного по адресу: Красноярский край, г. Канск, ул. Красноярская, 24, стр. 6, особые режимы использования земель и требования к градостроительным регламентам в границах зон; а также частично в границах территории, для которой постановлением Правительства Красноярского края от 04.04.2017 № 185-п (далее – Постановление № 185-п) утверждены границы зон охраны объектов культурного наследия регионального значения, расположенных в г. Канске, особые режимы использования земель и требования к градостроительным регламентам в границах зон охраны объектов культурного наследия регионального значения, расположенных в г. Канске.

Особые режимы использования земель и требования к градостроительным регламентам в границах зон охраны объектов культурного наследия регионального значения на территории муниципального образования города Канск утверждены в составе приложения № 2 к вышеуказанному постановлению.

По результатам проведенного анализа сообщаем следующее: территория по ул. Красноярская, д.4, ул. Красноярская, д.6, ул. Красноярская, д.8 расположена в границах охранной зоны объекта культурного наследия регионального значения «Здание технического училища», 1949 г., расположенного по адресу: Красноярский край, г. Канск,

Выполнение работ по разработке проекта межевания территории под многоквартирными жилыми домами, расположенными по адресу: мкр. Южно-Западный, д.5, ул. Шабалина, д.69, д.71

3

ул. Красноярская, 24, стр. 6 (зона ОЗ), установленной в соответствии с Постановлением № 62-п;

территория проектирования по ул. Сибирская, д.5 расположена в границах зоны регулирования застройки и хозяйственной деятельности объекта культурного наследия регионального значения «Здание технического училища», 1949 г., расположенного по адресу: Красноярский край, г. Канск, ул. Красноярская, 24, стр. 6 (зона ЗР3-1), установленной в соответствии с Постановлением № 62-п;

территория проектирования по ул. мкр. 4-й Центральный, д.3 расположена в границах зоны регулирования застройки и хозяйственной деятельности объекта культурного наследия регионального значения «Усадьба священника, кон. XIX в.; главный дом (дерево); флигель (дерево)», ул. Пролетарская, 23 (зона ОЗР3-6), установленной в соответствии с Постановлением № 62-п;

территория проектирования по ул. Горького, д.46, частично территория проектирования по ул. Горького, д.48 расположены в границах зоны регулирования застройки и хозяйственной деятельности объекта культурного наследия регионального значения «Торговая лавка», 1896 г., ул. Ленина, 15 (зона ЗР3-2.4), установленной в соответствии с Постановлением № 185-п;

территория проектирования по ул. Ленина, д.86 расположена в границах объединенной зоны регулирования застройки и хозяйственной деятельности объектов культурного наследия: «Дом жилой (дерево)», кон. XIX в., ул. Московская, 84; «Усадьба (дерево)», кон. XIX в.; дом жилой; амбар», ул. Московская, 87 (зона ОЗР3-1.2), установленной в соответствии с Постановлением № 185-п;

территория проектирования по ул. Краснопартизанская, д.73, ул. Краснопартизанская, д.73/1, ул. Краснопартизанская, д.75 расположена в границах объединенной зоны регулирования застройки и хозяйственной деятельности объектов культурного наследия: «Дом доходный (дерево)», 1906 г., ул. Кайтымская, 76 (ул. Кайтымская, 75); «Дом доходный (дерево)», 1911 г., ул. Кайтымская, 85; «Дом жилой (дерево)», кон. XIX - нач. XX вв., ул. Кайтымская, 93; «Усадьба Сахарова (дерево)», 1911 г.; главный дом, ворота», ул. Кайтымская, 109; «Дом жилой», нач. XX в., ул. Краснопартизанская, 77; «Усадьба (дерево)», 1901 г.; жилой дом, ворота», ул. Краснопартизанская, 105; «Дом, в котором в 1919 - 1923 гг. жил автор первого советского романа «Два мира» Затулин Владимир Яковлевич (Зубов)», ул. Краснопартизанская, 105; «Дом Степановых, в котором в 1918 г. производилась передача оружия, медикаментов и сведений о колчаковцах партизанам Северо-Канского фронта», ул. Краснопартизанская, 109 (зона ОЗР3-1.3), установленной в соответствии с Постановлением № 185-п;

территория проектирования по ул. Пролетарская, д.20, ул. Каландарашвили, д.45 расположена в границах объединенной зоны регулирования застройки и хозяйственной деятельности объектов

стр. 31

Выполнение работ по разработке проекта межевания территории под многоквартирными жилыми домами, расположенными по адресу: мкр. Южно-Западный, д.5, ул. Шабалина, д.69, д.71

5

(ул. Пролетарская, 48/1); «Дом жилой с магазином», 1893 г., ул. Советская, 8; «Торгово-жилая усадьба (дерево)», нач. XX в.; лавка; дом жилой», ул. Ленина, 7, угол ул. Парижской Коммуны (строение 1, строение 2) (ул. Ленина, 7, ул. Парижской Коммуны, 62); «Дом Гадалова», 1902 г., ул. Московская, 70; «Торговый дом Гадалова», 1902 г., ул. Московская, 70 (зона ОЗР3-2.5), установленной в соответствии с Постановлением № 185-п;

территория проектирования в границах ул. Урицкого, д. 24, ул. Московская, д. 69/1, ул. Бородинская, д.31, ул. Бородинская, д.33, ул. Бородинская, д.35, ул. Краснопартизанская, д.96, ул. Крестьянская, д. 20, ул. Мира, д. 4, ул. Мира, д.15 расположена в границах объединенной зоны регулирования застройки и хозяйственной деятельности объектов культурного наследия регионального значения: «Баня городская», 1913 г., ул. Бородинская, 17; «Дом жилой», 1911 г., ул. Всеобуча, 14; «Городская усадьба (дерево)», 1890-е гг.; дом жилой (дерево); дом жилой (дерево); флигель; амбар; ворота», ул. Урицкого, 29 (ул. Урицкого, 29, ул. Урицкого, 29а, ул. Урицкого, 29а/2); «Дом Заботских (дерево)», кон. XIX в., ул. Урицкого, 40; «Учебное здание», нач. XX в., ул. Мира, 6; «Усадьба (дерево)», 1901 г.; жилой дом, ворота», ул. Краснопартизанская, 103; «Дом, в котором в 1919 - 1923 гг. жил автор первого советского романа «Два мира» Затулин Владимир Яковлевич (Зубов)», ул. Краснопартизанская, 105; «Дом Степановых, в котором в 1918 г. производилась передача оружия, медикаментов и сведений о колчаковцах партизанам Северо-Канского фронта», ул. Краснопартизанская, 109; «Дом жилой (дерево)», кон. XIX в., ул. Московская, 84 (ул. Бородинская, 41); «Усадьба (дерево)», кон. XIX в.; дом жилой; амбар», ул. Московская, 87 (зона ОЗР3-3.1), установленной в соответствии с Постановлением № 185-п.

территория проектирования по ул. Московская, д.76, ул. Парижской Коммуны, д.63, ул. Парижской Коммуны, д.65 расположена в границах объединенной зоны регулирования застройки и хозяйственной деятельности объектов культурного наследия регионального значения: «Дом жилой», руб. XIX - XX вв., ул. Коростелева, 34; «Торговое здание», нач. XX в., ул. Московская, 72 (зона ОЗР3-3.4), установленной в соответствии с Постановлением № 185-п;

территория проектирования по ул. 30 лет ВЛКСМ, д. 25, ул. Горького, д. 43, ул. Некрасова, д. 47, ул. Некрасова, д. 53, ул. Московская, д. 16, ул. Парижской Коммуны, д.28, ул. Каландарашвили, д. 23, ул. Каландарашвили, д. 34 расположена в границах объединенной зоны регулирования застройки и хозяйственной деятельности объектов культурного наследия регионального значения: «Дом жилой (дерево)», 1911 г., ул. Пролетарская, 48 (угол ул. Парижской Коммуны, 1) (ул. Пролетарская, 48/1); «Корпус винной монополии», кон. XIX в., г. Канск, Липеро-водочный завод (ул. Московская, 12, стр. 4, стр. 5, стр. 9, стр. 13), «Дом жилой (дерево)», 1905 г., ул. Московская, 29, «Собор Спасский», 1804 г., 1912 г., ул. Московская, 68 (зона ОЗР3-3.5), установленной в

Выполнение работ по разработке проекта межевания территории под многоквартирными жилыми домами, расположенными по адресу: мкр. Южно-Западный, д.5, ул. Шабалина, д.69, д.71

4

культурного наследия регионального значения: «Дом жилой (дерево)», 1905 г., ул. Московская, 29; «Усадьба (дерево)», нач. XX в.; жилой дом; ворота», ул. Московская, 41, угол ул. Пролетарской (ул. Московская, 41); «Усадьба священника, кон. XIX в.; главный дом (дерево); флигель (дерево)», ул. Пролетарская, 23 (зона ОЗР3-1.6), установленной в соответствии с Постановлением № 185-п;

территория проектирования по ул. Краснопартизанская, д.68, ул. Урицкого, д.1, ул. Московская, д.53 расположена в границах объединенной зоны регулирования застройки и хозяйственной деятельности объектов культурного наследия регионального значения: «Дом, в котором с сентября 1917 года по июнь 1918 года размещался штаб Красной Гвардии по борьбе с контрреволюцией», ул. Коростелева, 8; «Общественное здание», нач. XX в., ул. Краснопартизанская, 66; «Здание казначейства», 2-я пол. XIX в., 1911 г., ул. Ленина, 5 (угол ул. Московской) (ул. Ленина, 5); «Собор Спасский», 1804 г., 1912 г., пл. Коростелева (ул. Московская, 68); «Дом Чевелева», 1906 г., пл. Коростелева, 1, пл. Коростелева, 2 (зона ОЗР3-2.1), установленной в соответствии с Постановлением № 185-п;

территория проектирования по ул. Бородинская, д. 22, ул. Московская, д. 67/1, ул. Московская, д. 73 расположена в границах объединенной зоны регулирования застройки и хозяйственной деятельности объектов культурного наследия регионального значения: «Дом жилой», руб. XIX - XX вв., ул. Коростелева, 34; «Дом жилой (дерево)», 1942 г., ул. Московская, 67; «Дом жилой (дерево)», кон. XIX в., ул. Московская, 84 (ул. Бородинская, 41) (зона ОЗР3-2.2), установленной в соответствии с Постановлением № 185-п;

территория проектирования по ул. Горького, д. 59 расположена в границах объединенной зоны регулирования застройки и хозяйственной деятельности объектов культурного наследия регионального значения: «Торгово-жилая усадьба (дерево)», нач. XX в.; лавка; дом жилой», ул. Ленина, 7, угол ул. Парижской Коммуны (строение 1, строение 2) (ул. Ленина, 7, ул. Парижской Коммуны, 62); «Дом Гадалова», 1902 г., ул. Московская, 70; «Торговый дом Гадалова», 1902 г., ул. Московская, 70; «Торговое здание», нач. XX в., ул. Московская, 72 (зона ОЗР3-2.3), установленной в соответствии с Постановлением № 185-п.

территория проектирования по ул. 30 лет ВЛКСМ, д.18, ул. 30 лет ВЛКСМ, д.20, ул. 30 лет ВЛКСМ, д.21, ул. 30 лет ВЛКСМ, д.22, ул. 30 лет ВЛКСМ, д.32, ул. Парижской Коммуны, д. 48, ул. Парижской Коммуны, д.55, ул. Парижской Коммуны, д.57, ул. Парижской Коммуны, д. 60 расположена в границах объединенной зоны регулирования застройки и хозяйственной деятельности объектов культурного наследия регионального значения: «Собор Спасский», 1804 г., 1912 г., пл. Коростелева (ул. Московская, 68); «Усадьба (дерево)», нач. XX в.; жилой дом; ворота», ул. Московская, 41, угол ул. Пролетарской (ул. Московская, 41); «Усадьба священника, кон. XIX в.; главный дом (дерево); флигель (дерево)», ул. Пролетарская, 23; «Дом жилой (дерево)», 1911 г., ул. Пролетарская, 48 (угол ул. Парижской Коммуны, 1)

стр. 32

Выполнение работ по разработке проекта межевания территории под многоквартирными жилыми домами, расположенными по адресу: мкр. Южно-Западный, д.5, ул. Шабалина, д.69, д.71

6

соответствии с Постановлением № 185-п;

территория проектирования по ул. мкр. 4-й Центральный, д.16 частично расположена в границах объединенной зоны регулирования застройки и хозяйственной деятельности объектов культурного наследия: «Усадьба городская (дерево)», 1897 г.; дом жилой, дом жилой», ул. Кайтымская, 43, ул. Кайтымская, 45 (ул. Кайтымская, 43, стр. 1, ул. Кайтымская, 43, стр. 2); «Доходный дом с воротами (дерево)», кон. XIX в., ул. Кайтымская, 49; «Городская усадьба (дерево)», нач. XX в.; главный дом; амбар со стайей; амбар с завоной», ул. Краснопартизанская, 65; «Доходный дом с воротами (дерево)», кон. XIX в., ул. Кайтымская, 49; «Торговое здание», 1909 г., ул. Краснопартизанская, 71; «Доходный дом», кон. XIX в., ул. Ленина, 2 (угол ул. Кайтымской) (ул. Ленина, 2) (зона ОЗР3-1.4), частично в границах объединенной зоны регулирования застройки и хозяйственной деятельности объектов культурного наследия регионального значения: «Дом Горюховых (дерево)», 1901 г., ул. Кайтымская, 1; «Усадьба городская (дерево)», 1897 г.; дом жилой; дом жилой», ул. Кайтымская, 43, ул. Кайтымская, 45 (ул. Кайтымская, 43, стр. 1, ул. Кайтымская, 43, стр. 2); «Доходный дом с воротами (дерево)», кон. XIX в., ул. Кайтымская, 49 (зона ОЗР3-3.7), установленных в соответствии с Постановлением № 185-п.

Врун начальница отдела учета, использования и популяризации объектов культурного наследия



И.А. Русина

ПРОЕКТ МЕЖВЕЯНИЯ ТЕРРИТОРИИ

Выполнение работ по разработке проекта межевания территорий под многоквартирными жилыми домами, расположенными по адресу: мкр. Юго-Западный, д.5, ул. Шабалина, д.69, л.71

Выполнение работ по разработке проекта межевания территорий под многоквартирными жилыми домами, расположенными по адресу: мкр. Юго-Западный, д.5, ул. Шабалина, д.69, л.71



№ № _____ от 22.08.20 в 01.10.2021

О предоставлении информации

Уважаемый Григорий Вадимович!

Министерством экологии и рационального природопользования края рассмотрена запрос информации, необходимый для выполнения работ по муниципальному контракту № 01193000062200000820001 от 03 сентября 2020 г. по разработке проекта межевания территорий под многоквартирными жилыми домами. Территория проектирования – точечные объекты по всему г. Канску. По результатам рассмотрения сообщаем следующее.

В границах города Канска расположен памятник природы краевого значения «Сосновый бор в г. Канске», границы и режим особой охраны которого утверждены постановлением Правительства Красноярского края от 02.08.2016 № 383-п «О границах и режимах особой охраны территорий памятников природы краевого значения «Лесной массив «Анцарские дачи», «Красная березка», «Озеро Светлое», «Сосновый бор в г. Канске», «Место произрастания реликтового лекарственного растения эфедр».

Иные действующие особо охраняемые природные территории регионального значения, а также планируемые к созданию особо охраняемые природные территории регионального значения в Красноярском крае на период до 2030 года на территории г. Канска отсутствуют.

Предоставление сведений о наличии территорий традиционного природопользования находится в компетенции Агентства по развитию северных территорий и поддержке коренных малочисленных народов Красноярского края.

За получением информации о наличии территорий лечебно-оздоровительных местностей и курортов рекомендуем обратиться в министерство здравоохранения края.

Директору ООО «Интеркарто»

Г.В. Штурминовскому

214036, г. Смоленск,

Смолянинова ул., д. 15, оф. 307

info@interkarto.ru

2

Информацию об округах санитарной (горно-санитарной) охраны, о санитарно-защитных зонах и санитарных разрывах можно запросить в администрации города Канска, а также в Управлении Роспотребнадзора по Красноярскому краю по адресу: 660049, г. Красноярск, ул. Каратанова, д. 21.

Объект изысканий расположен на территории населенного пункта, которая не является местом постоянного обитания объектов животного мира, в связи с чем учет численности охотничьих животных не проводится. Пути миграции, места массового размножения, кормовые угодья диких копытных животных отсутствуют.

Перечни видов диких животных и дикорастущих растений и грибов, занесенных в Красные книги Российской Федерации и Красноярского края, область распространения которых включает Канский район, представлены в приложениях 1, 2.

Обращаем внимание, что уполномоченные органы государственной власти Российской Федерации и субъектов Российской Федерации не располагают информацией о наличии объектов животного и растительного мира в пределах локального участка, где планируется осуществлять хозяйственную деятельность.

На основании постановлений Правительства Российской Федерации: от 19.01.2006 № 20, от 05.03.2007 № 145, от 16.02.2008 № 87 любое освоение земельного участка сопровождается инженерно-экологическими изысканиями с проведением собственных исследований на предмет наличия растений и животных, в том числе занесенных в Красные книги Российской Федерации и субъекта Российской Федерации.

Предприятие собирает доступную информацию о ключевых биотопах: местообитаниях редких и находящихся под угрозой исчезновения видов растений, грибов, а также участках, имеющих особое значение для осуществления жизненных циклов животных, присутствующих на территории изысканий.

Информацию о ключевых биотопах, численности и наличии видов растений и животных, в том числе занесенных в Красные книги Российской Федерации и Красноярского края, полученную на основании проведения натурных работ, необходимо предоставить в министерство экологии и рационального природопользования Красноярского края.

Информация о наличии (отсутствии) поверхностных и подземных источников хозяйственно-питьевого водоснабжения в министерстве отсутствует.

Лицензии на подземные воды с объемом добычи до 500 куб. м. в сутки, с учетом Реестра лицензий на право пользования участками недр местного значения на территории Красноярского края, в границах участка стройки отсутствуют.

Информацию о подземных источниках водоснабжения и месторождениях общераспространенных полезных ископаемых, не отнесенных к участкам недр местного значения, представляет

ПРОЕКТ МЕЖВЕЯНИЯ ТЕРРИТОРИИ

Выполнение работ по разработке проекта межевания территорий под многоквартирными жилыми домами, расположенными по адресу: мкр. Юго-Западный, д.5, ул. Шабалина, д.69, л.71

3

Департамент по недоразработке по Центрально-Сибирскому округу (далее – ЦентрСибнедра), по адресу: 660049, г. Красноярск, ул. Карла Маркса, д. 62, телефон: 8 (391) 212-06-81.

В отношении получения информации о поверхностных источниках водоснабжения необходимо обратиться:

в Управление Роспотребнадзора по Красноярскому краю по адресу: 660049, г. Красноярск, ул. Каратанова, д. 21, телефон: 8 (391) 226-89-50;

в Енисейское бассейновое водное управление Федерального агентства водных ресурсов по адресу: 660041, г. Красноярск, пр-т Свободный, д. 72, телефон: 8 (391) 244-45-41;

ФГБУ Среднесибирское управление по гидрометеорологии и мониторингу окружающей среды по адресу: 660049, г. Красноярск, ул. Сурикова, д. 28, телефон: 8 (391) 227-29-75.

На рассматриваемом участке по сведениям, имеющимся в министерстве, установленные в соответствии с действующим законодательством зоны санитарной охраны водных объектов (подземных и поверхностных источников водоснабжения), используемых для питьевого и хозяйственно-бытового водоснабжения, отсутствуют.

Дополнительно сообщаем, что заявление об установлении зон санитарной охраны источников питьевого и хозяйственно-бытового водоснабжения поступало по проекту зоны санитарной охраны поверхностного водозабора на р. Кан АО «Канская ТЭЦ» Канск.

Предоставление информации о наличии защитных лесов, категориях защитности лесов и о наличии лесов главного пользования находится в компетенции министерства лесного хозяйства края.

Лесопарковый зеленый пояс на территории г. Канска отсутствует.

Согласно территориальной схеме обращения с отходами, в том числе с твердыми коммунальными отходами в Красноярском крае, утвержденной приказом министерства экологии и рационального природопользования Красноярского края от 29.10.2019 № 77-1795-од, непосредственно на территории города Канска отсутствуют объекты размещения отходов производства и потребления.

Приложение: на 3 л. в 1 экз.

Заместитель министра

П.Л. Борзов

Канский Дачно-Рекреационный, (391) 227-62-04
Бухгалтер Елена Валентиновна, (391) 227-42-08
Линейка Михаил Григорьевич, (391) 249-32-73
Туркина Наталья Юрьевна, (391) 249-37-91

ПРОЕКТ МЕЖВЕЯНИЯ ТЕРРИТОРИИ

Выполнение работ по разработке проекта межевания территорий под многоквартирными жилыми домами, расположенными по адресу: мкр. Юго-Западный, д.5, ул. Шабалина, д.69, л.71

Приложение В. Согласование графической части проекта межевания территории с Управлением архитектуры и градостроительства администрации города Канска Красноярского края



РОССИЙСКАЯ ФЕДЕРАЦИЯ
Администрация г. Канск
Красноярского края
Управление архитектуры
и градостроительства
администрации города Канск
660049, Красноярский край, г. Канск,
4-й Шабалинский пер., 22
телефон: (39161) 3-28-43
факс: (39161) 3-28-28
E-mail: Arkh@admkan.ru
от 17.02.2021 №287
от № 0223-076-21 от 10.02.2021 г.

Директору ООО «Интеркарто»
214036, Смоленская обл.,
г. Смоленск, ул. Смолянинова, д. 15
офис 307
info@interkarto.ru
Штурминовскому Г.В.

Уважаемый Григорий Вадимович!

Направляем в Ваш адрес согласованные варианты графической части проекта межевания (2 этап) г. Канск, улицы: мкр. Северо-западный, 24, 25,31, 34, 35А, 39,40,41,42,43,44,53; Муромская, 6; 40 лет Октября, 51, 53,55; пос. Ремезово, 5/6, 22,23, 24,25; мкр. Юго-западный, 5; Шабалина, 69,71; пос. Мельковщинка, 35; 5-й Военный городок, 74.

Приложение: схема.

Исполняющий обязанности
руководителя УГА
администрации г. Канска



А.И. Дайнеко

8 (39161) 3-28-38

ООО «Интеркарто»

Управление градостроительства
администрации города Канска сообщает о проведении торгов
(Извещение о проведении торгов)

УГ администрации г. Канска, именуемое в дальнейшем Организатор торгов, сообщает о проведении аукциона на право заключения договора аренды земельного участка, находящегося в государственной собственности (далее - Имущество):

№ лота	Местоположение земельного участка, Границы участка	Площадь кв. м.	Кадастровый номер земельного участка	Разрешенное использование	Начальная цена арендной платы в год, руб.	Шаг аукциона руб. (3% начальной цены арендной платы)	Размер задатка для участия в торгах, руб.	Срок аренды земельного участка (лет, мес.)
1.	г. Канск, Северо – западный промрайон, з/у 16Г/1	9575	24:51:0101003:60 36	Строительная промышленность	540000,00	16200,00	540000,00	5л.6м.

Примечание:

- Лот предназначен для строительства капитальных объектов;
- Начальная цена арендной платы за земельный участок для ЛОТ №1 определена:
 - Отчетом об оценке рыночной стоимости права на заключение договора аренды земельного участка, выраженного в виде годовой арендной ставки за земельный участок в соответствии с ФЗ «Об оценочной деятельности в РФ»
- Срок аренды земельного участка установлен:
 - в соответствии с пп. 3 п. 8 ст. 39.8. ЗК РФ;
- Предельные параметры разрешенного строительства, реконструкции объектов капитального строительства:
 - в отношении лота №1 (П-3)**
 - «Строительная промышленность»:
 - минимальная площадь земельного участка- 2000 кв. м;
 - минимальный отступ от границ земельного участка в целях допустимого размещения зданий, строений, сооружений – 3м;
 - максимальный процент застройки в границах земельного участка – 70%.
 - предельное (максимальное) количество этажей -3.

1. Общие положения

1.1. Форма торгов: аукцион, открытый по составу участников.

Аукцион проводится в соответствии с Земельным Кодексом Российской Федерации.

1.1.1. Предмет торгов: Продажа права на заключение договора аренды земельного участка, в размере годовой арендной платы.

1.2. Технические условия подключения (технологического присоединения) к сетям инженерно – технического обеспечения:

- Лот №1 – г. Канск, Северо – западный промрайон, з/у 16Г/1

АО «Красноярская региональная энергетическая компания» ВХ. № 498 от 28.05.2021г.

Техническое присоединение данного объекта возможно со следующими параметрами:

- Максимальная мощность: 30 кВт;
- Источник питания: ПС №3 «Опорная», ЦРП -1 3-26, 3-23, РП 10/0,4 кВ №6С;
- Срок выполнения мероприятий по техническому присоединению составляет 6 месяцев со дня заключения договора;
- Срок действия технических условий – 2 года со дня заключения договора;
- Мероприятия:

5.1. Сетевая организация выполняет мероприятия по технологическому присоединению до границ участка;

5.2. Заявитель осуществляет мероприятия в границах своего земельного участка.

Размер платы за технологическое присоединение будет определен на основании приказа Министерства тарифной политики Красноярского края, действующего на момент заключения договора об осуществлении технологического присоединения к электрическим сетям энергопринимающего устройства заявителя. Размер платы за технологическое присоединения в 2021г. определяется приказом №70-Э от 29.12.2020г.

ООО «Водоканал – Сервис» ВХ. № 506 от 01.06.2021г.

Техническое присоединение данного объекта возможно со следующими параметрами:

- При проектировании производственных зданий г.Канске по адресу: Северо- западный промрайон, 16г/1 выдерживать охранную зону канализации;
- Водоснабжение запроектировать от существующего водопровода D500мм. в Северо – западный пром.районе. В точке подключения установить водопроводный колодец;
- Водопровод проложить трубой d 160 мм. согласно СП 31.13330.2012 и детальной застройкой данного микрорайона. Рекомендуемый материал трубы – полиэтилен. После присоединения установить запорно фланцевую арматуру;
- Перед вводом на здание предусмотреть установку водопроводного колодца. Ввод в здание произвести согласно СП 31.13330.2012;
- При проектировании предусмотреть наружное противопожарное водоснабжения согласно СП 8.13130.2009;
- На границе балансовой принадлежности предусмотреть устройства узла учета;
- Отвод стоков запроектировать в канализационную сеть в Северо – западном промрайоне. В точке присоединения установить канализационный колодец;
- Канализацию проложить согласно СП 32.13330.2012. Рекомендуемый материал трубы – полиэтилен;
- После проведения работ произвести восстановительные работы по благоустройству;
- Канализацию проложить согласно СП 32.13330.2012. Рекомендуемый материал трубы – полиэтилен;
- Выполнить проект водоснабжения и водоотведения. Проект согласовать с ПТО ООО «Водоканал – Сервис»;
- Строительство начать только после согласования проекта;
- После проведения работ предоставить необходимую техническую документацию, пригласить представителя ООО «Водоканал – Сервис» для осмотра и получить разрешение на включение;
- Подключение к существующим сетям водопровода производит ООО «Водоканал – Сервис» согласно сметы;
- Внести изменения в договор на водопотребление и водоотведение с ООО «Водоканал – Сервис»;
- Получить технический паспорт на водопровод и канализацию;

ООО Водоканал – Сервис» оставляет за собой право технического контроля, за выполнением работ по устройству систем водоснабжения и водоотведения.

В случае нарушения в процессе строительства правил устройства систем водоснабжения, водоотведения и настоящих технических условий, ООО Водоканал – Сервис» оставляет за собой право отказаться в подключении абонента до устранения нарушений.

Срок действия ТУ -3 года.

1.3. Обременения и ограничения: отсутствуют.

1.4. Основание: Постановление администрации города Канска от 08.06.2021г. № 497 «О проведении торгов по продаже права на заключение договора аренды земельного участка, находящегося в государственной или муниципальной собственности».

1.5. Дата и время начала приема заявок – 17 июня 2021 г., 09:00 часов.

1.6. Дата и время окончания приема заявок – 19 июля 2021г., 12:00 часов.

1.7. Место приема заявок - Красноярский край, г. Канск, мкр. 4-й Центральный, зд. 22, 1 этаж, каб. № 4, контактный телефон: 8(39161) 3-28-38, 3-28-65. В рабочие дни с 09:00 до 15:00, обед с 12:00 до 13:00.

1.8. Место, дата, время определения участников аукциона: Красноярский край, г. Канск, мкр. 4-й Центральный 22, 1 этаж, каб. № 3 (приемная), 21 июля 2021г., 14 час. 00 мин.

1.9. Место, дата, время проведения АУКЦИОНА: Красноярский край, г. Канск, мкр. 4-й Центральный 22, 1 этаж, каб. № 3 (приемная) 22 июля 2021г., 10 час. 00 мин.

1.10. Место и срок подведения итогов аукциона: Красноярский край, г. Канск, мкр. 4-й Центральный 22, 1 этаж, каб. № 3 (приемная), 22 июля 2021г., в 14 час. 00 мин.

1.11. Решение об отказе в проведении аукциона может быть принято в любое время, но не позднее, чем за три дня до наступления даты проведения аукциона.

Организатор аукциона (УГ администрации города Канска) обеспечивает размещение извещения об отказе в проведении аукциона на официальных сайтах в сети Интернет, на которых было размещено извещение о проведении аукциона, в течение трех дней со дня принятия решения об отказе в проведении аукциона.

1.12. С иной информацией о проведении аукциона на право заключения договора аренды, не указанной в данном информационном сообщении, в том числе с условиями Договора аренды, заявители могут ознакомиться по месту приема заявок.

Информация также размещена на официальных сайтах: www.torgi.gov.ru и в установленном для официального опубликования (обнародования) муниципальных правовых актов: в периодическом печатном издании «Канский Вестник», сайт администрации г. Канска.

2. Порядок проведения аукциона.

1. Аукцион проводится в указанном в извещении о проведении торгов месте в соответствующие день и час.

2. Аукцион, открытый по форме подачи предложений о цене, проводится в следующем порядке:

а) аукцион ведет аукционист;

б) аукцион начинается с оглашения аукционистом наименования, основных характеристик и начального размера ежегодной арендной платы за земельный участок, «шага аукциона» и порядка проведения аукциона.

«Шаг аукциона» устанавливается в размере, рассчитанном от начальной цены ежегодной арендной платы за земельный участок и не изменяется в течение всего аукциона;

в) участникам аукциона выдается раздаточный материал с указанием шага и цены за каждый последующий шаг, а также пронумерованные таблички (в соответствии с порядковыми номерами присвоенными в протоколе рассмотрения заявок), которые они поднимают после оглашения размера ежегодной арендной платы за земельный участок и каждой очередной цены в случае, если согласны с этой ценой;

г) каждую следующую цену участник назначает путем увеличения текущей цены в кратности шага аукциона. После объявления очередной цены аукционист называет номер билета участника аукциона, который первым поднял билет, и указывает на этого участника аукциона;

д) при отсутствии участников аукциона, готовых арендовать участок в соответствии с названной аукционистом ценой, аукционист повторяет эту цену три раза.

Если после трехкратного объявления очередной цены ни один из участников аукциона не поднял билет, аукцион завершается. Победителем аукциона признается тот участник аукциона, номер билета которого был назван аукционистом последним;

е) по завершении аукциона аукционист объявляет о размере ежегодной арендной платы за земельный участок и номер билета победителя аукциона.

3. Во время проведения аукциона и до его завершения участники аукциона обязаны участвовать в его проведении. Аукцион проводится без перерывов и пауз до момента объявления участника аукциона номер билета которого будет назван аукционистом последним (определения победителя аукциона). В случае если участник аукциона, который допущен до участия в аукционе покидает место проведения аукциона, аукцион не прекращается до определения победителя торгов. В место проведения аукциона допускается только один представитель от участника аукциона (с документами подтверждающими право представителя заявлять цену и участвовать в аукционе от имени данного участника), которому будет выдан пронумерованный билет для заявления начальной цены предмета аукциона и каждой очередной цены в соответствии с «Шагом аукциона».

4. В случае, если аукцион признан несостоявшимся и только один заявитель признан участником аукциона, уполномоченный орган в течение десяти дней со дня подписания

протокола рассмотрения заявок на участие в аукционе, обязан направить заявителю три экземпляра подписанного проекта договора аренды земельного участка. При этом размер ежегодной арендной платы по договору аренды земельного участка определяется в размере, равном начальной цене предмета аукциона.

3. Срок и порядок внесения задатка и его возврата

Сумма задатка, указанная в настоящем информационном сообщении, вносится лицом подающим заявку до подачи заявки по следующим реквизитам в срок до **19 июля 2021г.** (включительно).

Получатель:

ИНН 2450029998 КПП 245001001

УФК по Красноярскому краю (УГ администрации

г. Канска, л/с 05193205270)

р/сч 03232643047200001900 УФК по Красноярскому краю

БИК 010407105

Назначение платежа – задаток, для участия в торгах

Задаток вносится единым платежом.

Документом, подтверждающим внесение задатка на счет Организатора торгов, является выписка со счета Организатора торгов.

Предоставление документов, подтверждающих внесение задатка, признается заключением соглашения о задатке.

Возврат задатков лицам, не признанным участниками аукциона, осуществляется в течение 3 рабочих дней со дня оформления протокола приема заявок на участие в аукционе.

Возврат задатков не выигравшим участникам аукциона, а также участникам несостоявшихся торгов осуществляется в течение 3 рабочих дней со дня подписания протокола о результатах аукциона.

Возврат задатков при принятии Организатором торгов решения об отказе в проведении аукциона, осуществляется в течение 3 дней со дня принятия данного решения.

Задаток внесенный победителем торгов засчитывается в оплату размера ежегодной арендной платы за земельный участок.

4. Порядок подачи заявок и прилагаемых к ним документов на участие в аукционе.

Для участия в аукционе заявители представляют в установленные настоящим извещением о проведении аукциона сроки следующие документы:

1) Заявка на участие в аукционе по установленной форме с указанием банковских реквизитов счета для возврата задатка (в 2-х экземплярах);

2) Копии документов, удостоверяющих личность заявителя (для граждан);

3) Надлежащим образом заверенный перевод на русский язык документов о государственной регистрации юридического лица в соответствии с законодательством иностранного государства в случае, если заявителем является иностранное юридическое лицо;

4) Документы, подтверждающие внесение задатка.

Один заявитель вправе подать только одну заявку на участие в аукционе.

Заявка на участие в аукционе, поступившая по истечении срока приема заявок, возвращается заявителю в день ее поступления.

Заявитель имеет право отозвать принятую организатором аукциона заявку на участие в аукционе до дня окончания срока приема заявок, уведомив об этом в письменной форме организатора аукциона.

Заявитель не допускается к участию в аукционе в следующих случаях:

1) непредставление необходимых для участия в аукционе документов или представление недостоверных сведений;

2) не поступление задатка на дату рассмотрения заявок на участие в аукционе;

3) подача заявки на участие в аукционе лицом, которое в соответствии с Земельным кодексом Российской Федерации и другими федеральными законами не имеет права быть участником конкретного аукциона, покупателем земельного участка или приобрести земельный участок в аренду;

4) наличие сведений о заявителе, об учредителях (участниках), о членах коллегиальных исполнительных органов заявителя, лицах, исполняющих функции единоличного исполнительного органа заявителя, являющегося юридическим лицом, в реестре недобросовестных участников аукциона.

Форма заявки на участие в аукционе

Организатору торгов:

Управление градостроительства

администрации

города Канска

Заявка на участие в аукционе открытым по составу участников и форме подачи предложений о размере арендной платы по продаже права на заключение договора аренды земельного участка

«__» _____ 202__ г. г. Канск

Заявитель _____,
(полное наименование юридического лица/Ф.И.О. физического лица)

именуемый далее Претендент, в лице _____

(должность, фамилия, имя, отчество (для юридических лиц))

действующего на основании _____
(наименование документа, подтверждающего полномочия – для юридических лиц, паспортные данные – для физических лиц)

Принимая решение об участии в аукционе по продаже права на заключение Договора аренды находящегося в муниципальной собственности города Канска земельного участка с кадастровым номером _____

(основные характеристики и местонахождение земельного участка)

обязуется:

1. Соблюдать условия аукциона, содержащиеся в извещении о проведении аукциона, опубликованном _____, а также порядок проведения аукциона, установленный Земельным

Кодексом Российской Федерации.

2. В случае признания победителем аукциона заключить Договор аренды Имущества между КУМИ г. Канска и победителем аукциона не ранее чем через 10 дней со дня размещения информации о результатах аукциона на официальном сайте www.torgi.gov.ru.

Сведения о Заявителе:

(юридический адрес, контактный телефон – для юридических лиц, адрес регистрации, контактный телефон для физических лиц)

Банковские реквизиты _____

(для возврата задатков)

К заявке прилагаются документы:

1. _____ на _____ л.
 2. _____ на _____ л.
 3. _____ на _____ л.

Подпись претендента
 (его уполномоченного представителя)

Отметка о принятии заявки организатором
 торгов: ___ час. ___ мин. «___» _____ 202_ г.
 входящий номер заявки по журналу приема заявок на участие в торгах

М.П. (для юридических лиц)

Документы приняты:

ПРОЕКТ ДОГОВОРА АРЕНДЫ НАХОДЯЩЕГОСЯ В ГОСУДАРСТВЕННОЙ СОБСТВЕННОСТИ ЗЕМЕЛЬНОГО УЧАСТКА

г. Канск

«___» _____ 202_ г.

На основании Протокола комиссии № ___ от _____. «Результатов аукциона на право заключения договора аренды земельного участка, находящегося в государственной собственности» Комитет по управлению муниципальным имуществом города Канска в лице руководителя КУМИ г. Канска – Букалова Александра Васильевича, действующего на основании Положения, утвержденного Решением Канского городского совета депутатов от 15.12.2010 г. № 11-73, именуемое в дальнейшем «Арендодатель», и «Арендатор»

_____ именуемые в дальнейшем «Стороны», заключили настоящий договор (далее - договор) о нижеследующем:

1. ПРЕДМЕТ ДОГОВОРА

1.1. Арендодатель предоставляет, а Арендатор принимает в аренду земельный участок из земель населённых пунктов с кадастровым номером _____, находящийся по адресу (имеющий адресные ориентиры): Красноярский край, г. Канск, ул. _____ (далее – Участок), разрешенное использование: _____, общей площадью _____ кв.м. Земельный участок передается по акту приема-передачи, который является неотъемлемой частью Договора (приложение 1).

1.2. Участок свободен от застроек.

2. СРОК ДОГОВОРА

2.1. Срок аренды Участка устанавливается с _____ по _____.
 2.2. Договор, заключенный на срок более одного года, вступает в силу с даты его государственной регистрации в Управлении Федеральной службы государственной регистрации, кадастра и картографии по Красноярскому краю.

3. РАЗМЕР И УСЛОВИЯ ВНЕСЕНИЯ АРЕНДНОЙ ПЛАТЫ

3.1. Годовой размер арендной платы в сумме _____ руб.
 3.2. Арендная плата за первый год, подлежащий оплате в сумме _____ руб. вносится в течении 10 дней со дня государственной регистрации настоящего Договора в Управлении Федеральной службы государственной регистрации, кадастра и картографии по Красноярскому краю.

3.3. Внесенный Арендатором задаток, засчитывается в счет арендной платы.

3.4. В последующие периоды (за исключением первого года) арендная плата вносится Арендатором ежеквартально, не позднее 10-го числа месяца (первого месяца квартала), за который вносится плата путем перечисления на счет 40101810600000010001 Отделение Красноярск г. Красноярск, БИК 040407001, получатель УФК по Красноярскому краю (Комитет по управлению муниципальным имуществом города Канска), ИНН 2450002594, КПП 245001001, ОКТМО 04720000 код 902 111 05012 04 0000 120.

3.5. Исполнение обязательства по внесению арендной платы является дата поступления арендной платы на счет, указанный в пункте 3.5 настоящего договора.

3.6. Неиспользование Участка Арендатором не освобождает его от обязанности по внесению арендной платы.

4. ПРАВА И ОБЯЗАННОСТИ СТОРОН

4.1. Арендодатель имеет право:
 4.1.1. Требовать досрочного расторжения Договора в случаях, предусмотренных п.2 ст. 46 Земельного Кодекса Российской Федерации, а также при нарушении порядка и сроков внесения арендной платы более двух раз подряд.

4.1.2. На беспрепятственный доступ на территорию арендуемого земельного участка с целью его осмотра на предмет соблюдения условий Договора, а также требований земельного законодательства.

4.1.3. На возмещение убытков, причиненных ухудшением качества Участка и экологической обстановки в результате хозяйственной деятельности арендатора, а также по иным основаниям, предусмотренным законодательством Российской Федерации.

4.2. Арендодатель обязан:

4.2.1. Выполнять в полном объеме все условия Договора.

4.3. Арендатор имеет право:

4.3.1. Присутствовать при проведении Арендодателем (его представителями, в том числе экспертными организациями) осмотров Участка, ознакомиться с их результатами.

4.4. Арендатор обязан:

4.4.1. Использовать Участок в соответствии с целевым назначением и разрешенным использованием.

4.4.2. Обеспечить Арендодателю (его законным представителям), представителям органов государственного земельного контроля доступ на Участок по их требованию.

4.4.3. Письменно сообщить Арендодателю не позднее чем за 3 (три) месяца о предстоящем освобождении Участка, как в связи с окончанием срока действия Договора, так и при досрочном его освобождении.

4.4.4. Выполнять на участке в соответствии с требованиями эксплуатационных служб условия содержания и эксплуатации инженерных коммуникаций, сооружений, дорог, проездов и не препятствовать их ремонту и обслуживанию.

4.4.5. Не допускать действий, приводящих к ухудшению экологической обстановки на арендуемом земельном Участке и прилегающих к нему территориях, а также выполнять работы по благоустройству территории Участка в полном объеме.

4.4.6. Не нарушать права других землепользователей. Выполнять в полном объеме все условия Договора.

4.4.7. Уплачивать в размере и на условиях, установленных Договором, и (или) изменениями к нему, арендную плату.

4.4.8. Немедленно извещать Арендодателя и соответствующие государственные органы о всякой аварии или ином событии, нанесшем (или грозящим нанести) Участку и находящимся на нем объектам, перечисленным в пункте 1.2 Договора, а также близлежащим участкам ущерб, и своевременно принимать все возможные меры по предотвращению угрозы и против дальнейшего разрушения или повреждения Участка и расположенных на нем объектов.

4.4.9. После окончания срока действия Договора передать Участок Арендодателю по акту приема-передачи в состоянии и качестве не хуже первоначального.

4.4.10. Заключить путем подписания уполномоченным лицом и скреплением печатью дополнительные соглашения к настоящему Договору.

4.4.11. Арендодатель и Арендатор имеют иные права и несут иные обязанности, установленные законодательством Российской Федерации.

5. ОТВЕТСТВЕННОСТЬ СТОРОН

5.1. За нарушение условий Договора Стороны несут ответственность, предусмотренную законодательством Российской Федерации.

5.2. За нарушение срока внесения арендной платы по Договору, Арендатор выплачивает Арендодателю пени из расчета 0,1 % от размера невнесенной арендной платы за каждый календарный день просрочки. Пени перечисляются в порядке, предусмотренном п. 3.5 Договора.

5.3. Ответственность Сторон за нарушение обязательств по Договору, вызванных действием обстоятельств непреодолимой силы, регулируется законодательством Российской Федерации.

6. ИЗМЕНЕНИЕ, РАСТОРЖЕНИЕ И ПРЕКРАЩЕНИЕ ДОГОВОРА

6.1. Все изменения и (или) дополнения к Договору, оформляются Сторонами в письменной форме и подлежат государственной регистрации в установленных законом случаях.

6.2. Договор может быть расторгнут по требованию Арендодателя по решению суда на основании и в порядке, установленном гражданским законодательством.

Арендатор обязан перечислять арендную плату в размере и порядке установленном Арендатором.

7. РАССМОТРЕНИЕ И РЕГУЛИРОВАНИЕ СПОРОВ

7.1. Все споры между Сторонами, возникающие по Договору, разрешаются в соответствии с законодательством Российской Федерации.

8. ОСОБЫЕ УСЛОВИЯ ДОГОВОРА

8.1. Договор составлен в 3 (трех) экземплярах, имеющих одинаковую юридическую силу, из которых по одному экземпляру хранится у Сторон, один экземпляр передается в Управление Федеральной службы государственной регистрации, кадастра и картографии по Красноярскому краю.

9. РЕКВИЗИТЫ СТОРОН

Арендодатель	Арендатор
Комитет по управлению муниципальным имуществом города Канска	
Юридический адрес: Красноярский край, г. Канск, мкр. 4-й Центральный, 22	
Почтовый адрес: 663600, Красноярский край, г. Канск, мкр. 4-й Центральный, 22	
ИНН 2450002594	
Телефон: 2-19-30	

10. ПОДПИСИ СТОРОН

ПРОЕКТ АКТА
ПРИЕМА – ПЕРЕДАЧИ ЗЕМЕЛЬНОГО УЧАСТКА, ПРЕДОСТАВЛЕННОГО НА ПРАВЕ АРЕНДЫ

г. Канск «___» _____ 202_ г.
Комитет по управлению муниципальным имуществом города Канска «Передающая сторона», в лице руководителя КУМИ г. Канска Букалова Александра Васильевича, действующего на основании Положения, утвержденного Решением Канского городского совета депутатов от 15.12.2010г. № 11-73, передало, а _____, именуемая в дальнейшем «Принимающая сторона», приняла земельный участок из земель населенных пунктов, находящийся по адресу (имеющий адресные ориентиры): Красноярский край, г. Канск, ул. _____, (далее – Участок), разрешенное использование _____, общей площадью _____ кв.м., кадастровый номер _____.

«Передающая сторона» и «Принимающая сторона» зафиксировали настоящим актом следующее: состояние участка на момент его передачи удовлетворительное.

Участок свободен от застройки. Участок пригоден для использования в соответствии с целями и условиями его предоставления.

Взаимных претензий у сторон не имеется.

«Передающая сторона»

«___» _____ 202_ г.

(Ф.И.О. должность)

(подпись)

«Принимающая сторона»

«___» _____ 202_ г.

(Ф.И.О. должность)

(подпись)

Управление градостроительства
администрации города Канска сообщает о проведении торгов
(Извещение о проведении торгов)

УГ администрации г. Канска, именуемое в дальнейшем Организатор торгов, сообщает о проведении аукциона на право заключения договора аренды земельного участка, находящегося в государственной собственности (далее - Имущество):

№ лота	Местоположение земельного участка, Границы участка	Площадь кв.м.	Кадастровый номер земельного участка	Разрешенное использование	Начальная цена арендной платы в год, руб.	Шаг аукциона руб. (3% начальной цены арендной платы)	Размер задатка для участия в торгах, руб.	Срок аренды земельного участка (лет, мес.)
2.	г. Канск, Ермак ГСК, з/у 134	54	24:51:0101023:18 40	Хранение автотранспорта	1097,20	32,92	1097,20	2г.6м.
3.	г.Канск, ул. Шабалина, з/у 50А	730	24:51:0204168:35 0	Магазины	41806,00	1254,18	41806,00	2г.6м.

Примечание:

- Лот предназначен для строительства капитальных объектов;
- Начальная цена арендной платы за земельные участки для ЛОТ №1 определена:
 - Отчетом об оценке рыночной стоимости права на заключение договора аренды земельного участка, выраженного в виде годовой арендной ставки за земельный участок в соответствии с ФЗ «Об оценочной деятельности в РФ»
- Начальная цена арендной платы за земельный участок для ЛОТ №2 определена в размере 5% от кадастровой стоимости. На основании п. 14 ст. 39.11 Земельного кодекса Российской Федерации, согласно п. 2.1 п. 4 регламенту утвержденному Постановлением администрации г. Канск Красноярского края от 30.09.2013г. № 1332 «Об утверждении регламента взаимодействия функциональных подразделений администрации города Канска при организации и проведении аукциона по продаже земельного участка, находящегося в государственной или муниципальной собственности, либо аукциона на право заключения договора аренды земельного участка, находящегося в государственной или муниципальной собственности на территории муниципального образования город Канска, Постановления от 03.11.2020г. №766-п «Об утверждении результатов определения кадастровой стоимости земельных участков в составе земель населенных пунктов Красноярского края».

3. Срок аренды земельного участка установлен:

- в соответствии с пп. 3 п. 8 ст. 39.8. ЗК РФ;

4. Предельные параметры разрешенного строительства, реконструкции объектов капитального строительства:

в отношении лота №1 (Ж-3)

«Хранение автотранспорта»:

Коэффициент застройки для гаражей - не более 0,8; коэффициент свободных территорий - не менее 0,2.

в отношении лота №2 (ОД-1)

«Магазин»:

1. Минимальная площадь земельного участка - 100 кв.м;

2. Минимальные отступы от границ земельного участка в целях определения места допустимого размещения объекта при площади участка от 100 до 400 кв.м - 1 м; минимальные отступы от границ земельного участка в целях определения места допустимого размещения объекта при площади участка от 401 кв.м. - 3 м, со стороны улиц - 5 м, проездов - 3 м.

3. Минимальный отступ от красной линии до линии регулирования застройки - 3 м;

4. Максимальный процент застройки в границах земельного участка - 70%.

5. Предельное (максимальное) количество этажей – 3.

1. Общие положения

1.1. Форма торгов: аукцион, открытый по составу участников.

Аукцион проводится в соответствии с Земельным Кодексом Российской Федерации.

1.1.1. Предмет торгов: Продажа права на заключение договора аренды земельного участка, в размере годовой арендной платы.

1.2. Технические условия подключения (технологического присоединения) к сетям инженерно – технического обеспечения:

- Лот №1 – г. Канск, Ермак ГСК, з/у 134

АО «Красноярская региональная энергетическая компания» ВХ. № 500 от 28.05.2021г.

Техническое присоединение данного объекта возможно со следующими параметрами:

1. Максимальная мощность: 15 кВт;
2. Источник питания: ПС №3 «Опорная», ф.3-07, ТП 10/0,4 кВ №263, ЛЭП-0,4 кВ;
3. Срок выполнения мероприятий по техническому присоединению составляет 6 месяцев со дня заключения договора;
4. Срок действия технических условий – 2 года со дня заключения договора;
5. Мероприятия:
 - 5.1. Сетевая организация выполняет мероприятия по технологическому присоединению до границ участка;
 - 5.2. Заявитель осуществляет мероприятия в границах своего земельного участка.

Размер платы за технологическое присоединение будет определен на основании приказа Министерства тарифной политики Красноярского края, действующего на момент заключения договора об осуществлении технологического присоединения к электрическим сетям энергопринимающего устройства заявителя. Размер платы за технологическое присоединения в 2021г. определяется приказом №70-Э от 29.12.2020г.

Лот №2 – г. Канск, ул. Шабалина, з/у 50А

АО «Красноярская региональная энергетическая компания» ВХ. № 499 от 28.05.2021г.

Техническое присоединение данного объекта возможно со следующими параметрами:

1. Максимальная мощность: 30 кВт;
2. Источник питания: ПС №30 «Южная», ф.3-30-18, ТП 10/0,4 кВ №75, ЛЭП-0,4 кВ;
3. Срок выполнения мероприятий по техническому присоединению составляет 6 месяцев со дня заключения договора;
4. Срок действия технических условий – 2 года со дня заключения договора;
5. Мероприятия:
 - 5.1. Сетевая организация выполняет мероприятия по технологическому присоединению до границ участка;
 - 5.2. Заявитель осуществляет мероприятия в границах своего земельного участка.

Размер платы за технологическое присоединение будет определен на основании приказа Министерства тарифной политики Красноярского края, действующего на момент заключения договора об осуществлении технологического присоединения к электрическим сетям энергопринимающего устройства заявителя. Размер платы за технологическое присоединения в 2021г. определяется приказом №70-Э от 29.12.2020г.

ООО «Водоканал – Сервис» ВХ. № 507 от 01.06.2021г.

Техническое присоединение данного объекта возможно со следующими параметрами:

4. _____ При проектировании производственных зданий г.Канске по адресу: ул. Шабалина 50А выдерживать охранную зону канализации;
5. _____ Водоснабжение запроектировать от существующего водопровода D225 мм. По ул. Шабалина. В точке подключения установить водопроводный колодец;
6. _____ Водопровод проложить трубой d 110 мм. согласно СП 31.13330.2012 и детальной застройке данного микрорайона. Рекомендуемый материал трубы – полиэтилен. После присоединения установить запорно фланцевую арматуру;
4. Перед вводом на предприятие предусмотреть установку водопроводного колодца. Ввод в здание произвести согласно СП 31.13330.2012;
5. При проектировании предусмотреть наружное противопожарное водоснабжения согласно СП 8.13130.2009;
6. На границе балансовой принадлежности предусмотреть устройства узла учета;
7. Отвод стоков запроектировать в канализационную сеть в Шабалина. В точке присоединения установить канализационный колодец;
8. Канализацию проложить согласно СП 32.13330.2012. Рекомендуемый материал трубы – полиэтилен;
9. После проведения работ произвести восстановительные работы по благоустройству;
10. Канализацию проложить согласно СП 32.13330.2012. Рекомендуемый материал трубы – полиэтилен;
11. Выполнить проект водоснабжения и водоотведения. Проект согласовать с ПТО ООО «Водоканал – Сервис»;
12. Строительство начать только после согласования проекта;
13. После проведения работ предоставить необходимую техническую документацию, пригласить представителя ООО «Водоканал – Сервис» для осмотра и получить разрешение на включение;
14. Подключение к существующим сетям водопровода производит ООО «Водоканал – Сервис» согласно сметы;
15. Внести изменения в договор на водопотребление и водоотведение с ООО «Водоканал – Сервис»;
16. Получить технический паспорт на водопровод и канализацию;

ООО «Водоканал – Сервис» оставляет за собой право технического контроля, за выполнением работ по устройству систем водоснабжения и водоотведения.
В случае нарушения в процессе строительства правил устройства систем водоснабжения, водоотведения и настоящих технических условий, ООО «Водоканал – Сервис» оставляет за собой право отказаться в подключении абонента до устранения нарушений.
Срок действия ТУ -3 года.

АО «Канская ТЭЦ» ВХ. № 486 от 26.01.2021г.

Возможность технологического присоединения тепловых сетей на данном участке имеется.

1.3. Обременения и ограничения: отсутствуют.

1.4. Основание: Постановление администрации города Канска от 08.06.2021г. № 498 «О проведении торгов по продаже права на заключение договора аренды земельного участка, находящегося в государственной или муниципальной собственности».

1.5. Дата и время начала приема заявок – 10 июня 2021 г., 09:00 часов.

1.6. Дата и время окончания приема заявок – 12 июля 2021г., 12:00 часов.

1.7. Место приема заявок - Красноярский край, г. Канск, мкр. 4-й Центральный, зд. 22, 1 этаж, каб. № 4, контактный телефон: 8(39161) 3-28-38, 3-28-65. В рабочие дни с 09:00 до 15:00, обед с 12:00 до 13:00.

1.8. Место, дата, время определения участников аукциона: Красноярский край, г. Канск, мкр. 4-й Центральный 22, 1 этаж, каб. № 3 (приемная), 14 июля 2021г., 14 час. 00 мин.

1.9. Место, дата, время проведения АУКЦИОНА: Красноярский край, г. Канск, мкр. 4-й Центральный 22, 1 этаж, каб. № 3 (приемная) 15 июля 2021г., 10 час. 00 мин.

1.10. Место и срок подведения итогов аукциона: Красноярский край, г. Канск, мкр. 4-й Центральный 22, 1 этаж, каб. № 3 (приемная), 15 июля 2021г., в 14 час. 00 мин.

1.11. Решение об отказе в проведении аукциона может быть принято в любое время, но не позднее, чем за три дня до наступления даты проведения аукциона.

Организатор аукциона (УГ администрации города Канска) обеспечивает размещение извещения об отказе в проведении аукциона на официальных сайтах в сети Интернет, на которых было размещено извещение о проведении аукциона, в течение трех дней со дня принятия решения об отказе в проведении аукциона.

1.12. С иной информацией о проведении аукциона на право заключения договора аренды, не указанной в данном информационном сообщении, в том числе с условиями Договора аренды, заявители могут ознакомиться по месту приема заявок.

Информация также размещена на официальных сайтах: www.torgi.gov.ru и в установленном для официального опубликования (обнародования) муниципальных правовых актов: в периодическом печатном издании «Канский Вестник», сайт администрации г. Канска.

2. Порядок проведения аукциона.

1. Аукцион проводится в указанном в извещении о проведении торгов месте в соответствующие день и час.

2. Аукцион, открытый по форме подачи предложений о цене, проводится в следующем порядке:

а) аукцион ведет аукционист;

б) аукцион начинается с оглашения аукционистом наименования, основных характеристик и начального размера ежегодной арендной платы за земельный участок, «шага аукциона» и порядка проведения аукциона.

«Шаг аукциона» устанавливается в размере, рассчитанном от начальной цены ежегодной арендной платы за земельный участок и не изменяется в течение всего аукциона;

в) участникам аукциона выдается раздаточный материал с указанием шага и цены за каждый последующий шаг, а так же пронумерованные таблички (в соответствии с порядковыми номерами присвоенными в протоколе рассмотрения заявок), которые они поднимают после оглашения размера ежегодной арендной платы за земельный участок и каждой очередной цены в случае, если согласны с этой ценой;

г) каждую следующую цену участник назначает путем увеличения текущей цены в кратности шага аукциона. После объявления очередной цены аукционист называет номер билета участника аукциона, который первым поднял билет, и указывает на этого участника аукциона;

д) при отсутствии участников аукциона, готовых арендовать участок в соответствии с названной аукционистом ценой, аукционист повторяет эту цену три раза.

Если после трехкратного объявления очередной цены ни один из участников аукциона не поднял билет, аукцион завершается. Победителем аукциона признается тот участник аукциона, номер билета которого был назван аукционистом последним;

е) по завершении аукциона аукционист объявляет о размере ежегодной арендной платы за земельный участок и номер билета победителя аукциона.

3. Во время проведения аукциона и до его завершения участники аукциона обязаны участвовать в его проведении. Аукцион проводится без перерывов и пауз до момента объявления участника аукциона номер билета которого будет назван аукционистом последним (определения победителя аукциона). В случае если участник аукциона, который допущен до участия в аукционе покидает место проведения аукциона, аукцион не прекращается до определения победителя торгов. В место проведения аукциона допускается только один представитель от участника аукциона (с документами подтверждающими право представителя заявлять цену и участвовать в аукционе от имени данного участника), которому будет выдан пронумерованный билет для заявления начальной цены предмета аукциона и каждой очередной цены в соответствии с «Шагом аукциона».

4. В случае, если аукцион признан несостоявшимся и только один заявитель признан участником аукциона, уполномоченный орган в течение десяти дней со дня подписания

протокола рассмотрения заявок на участие в аукционе, обязан направить заявителю три экземпляра подписанного проекта договора аренды земельного участка. При этом размер ежегодной арендной платы по договору аренды земельного участка определяется в размере, равном начальной цене предмета аукциона.

3. Срок и порядок внесения задатка и его возврата

Сумма задатка, указанная в настоящем информационном сообщении, вносится лицом подающим заявку до подачи заявки по следующим реквизитам в срок до **12 июля 2021 г.** (включительно).

Получатель:

ИНН 2450029998 КПП 245001001

УФК по Красноярскому краю (УГ администрации

г. Канска, л/с 05193205270)

р/сч 03232643047200001900 УФК по Красноярскому краю

БИЖ 010407105

Назначение платежа – задаток, для участия в торгах

Задаток вносится единым платежом.

Документом, подтверждающим внесение задатка на счет Организатора торгов, является выписка со счета Организатора торгов.

Предоставление документов, подтверждающих внесение задатка, признается заключением соглашения о задатке.

Возврат задатков лицам, не признанным участниками аукциона, осуществляется в течение 3 рабочих дней со дня оформления протокола приема заявок на участие в аукционе.

Возврат задатков не выигравшим участникам аукциона, а также участникам несостоявшихся торгов осуществляется в течение 3 рабочих дней со дня подписания протокола о результатах аукциона.

Возврат задатков при принятии Организатором торгов решения об отказе в проведении аукциона, осуществляется в течение 3 дней со дня принятия данного решения.

Задаток внесенный победителем торгов засчитывается в оплату размера ежегодной арендной платы за земельный участок.

4. Порядок подачи заявок и прилагаемых к ним документов на участие в аукционе.

Для участия в аукционе заявители представляют в установленные настоящим извещением о проведении аукциона сроки следующие документы:

5) Заявка на участие в аукционе по установленной форме с указанием банковских реквизитов счета для возврата задатка (в 2-х экземплярах);

6) Копии документов, удостоверяющих личность заявителя (для граждан);

7) Надлежащим образом заверенный перевод на русский язык документов о государственной регистрации юридического лица в соответствии с законодательством иностранного государства в случае, если заявителем является иностранное юридическое лицо;

8) Документы, подтверждающие внесение задатка.

Один заявитель вправе подать только одну заявку на участие в аукционе.

Заявка на участие в аукционе, поступившая по истечении срока приема заявок, возвращается заявителю в день ее поступления.

Заявитель имеет право отозвать принятую организатором аукциона заявку на участие в аукционе до дня окончания срока приема заявок, уведомив об этом в письменной форме организатора аукциона.

Заявитель не допускается к участию в аукционе в следующих случаях:

5) непредставление необходимых для участия в аукционе документов или представление недостоверных сведений;

6) не поступление задатка на дату рассмотрения заявок на участие в аукционе;

7) подача заявки на участие в аукционе лицом, которое в соответствии с Земельным кодексом Российской Федерации и другими федеральными законами не имеет права быть участником конкретного аукциона, покупателем земельного участка или приобрести земельный участок в аренду;

8) наличие сведений о заявителе, об учредителях (участниках), о членах коллегиальных исполнительных органов заявителя, лицах, исполняющих функции единоличного исполнительного органа заявителя, являющегося юридическим лицом, в реестре недобросовестных участников аукциона.

Форма заявки на участие в аукционе

Организатору торгов:
Управление градостроительства
администрации
города Канска

Заявка на участие в аукционе открытым по составу участников и форме подачи предложений о размере арендной платы по продаже права на заключение договора аренды земельного участка

«__» _____ 202__ г.

г. Канск

Заявитель _____,
(полное наименование юридического лица/Ф.И.О. физического лица)

именуемый далее Претендент, в лице _____
(должность, фамилия, имя, отчество (для юридических лиц))

действующего на основании _____

(наименование документа, подтверждающего полномочия – для юридических лиц, паспортные данные – для физических лиц)

Принимая решение об участии в аукционе по продаже права на заключение Договора аренды находящегося в муниципальной собственности города Канска земельного участка с кадастровым номером _____

(основные характеристики и местонахождение земельного участка)

обязуется:

1. Соблюдать условия аукциона, содержащиеся в извещении о проведении аукциона, опубликованном _____, а также порядок проведения аукциона, установленный Земельным

Кодексом Российской Федерации.

2. В случае признания победителем аукциона заключить Договор аренды Имущества между КУМИ г. Канска и победителем аукциона не ранее чем через 10 дней со дня размещения информации о результатах аукциона на официальном сайте www.torgi.gov.ru.

Сведения о Заявителе:

_____ (юридический адрес, контактный телефон – для юридических лиц, адрес регистрации, контактный телефон для физических лиц)

_____ Банковские реквизиты

_____ (для возврата задатков)

К заявке прилагаются документы:

1. _____ на _____ л.

2. _____ на _____ л.

3. _____ на _____ л.

Подпись претендента

(его уполномоченного представителя)

Отметка о принятии заявки организатором

торгов: __ час. __ мин. «__» _____ 202__

входящий номер заявки по журналу приема заявок на участие в торгах

Документы приняты:

М.П. (для юридических лиц)

ПРОЕКТ ДОГОВОРА АРЕНДЫ НАХОДЯЩЕГОСЯ В ГОСУДАРСТВЕННОЙ СОБСТВЕННОСТИ ЗЕМЕЛЬНОГО УЧАСТКА

г. Канск

«___» _____ 202_ г.

На основании Протокола комиссии № ___ от _____. «Результатов аукциона на право заключения договора аренды земельного участка, находящегося в государственной собственности» Комитет по управлению муниципальным имуществом города Канска в лице руководителя КУМИ г. Канска – Букалова Александра Васильевича, действующего на основании Положения, утвержденного Решением Канского городского совета депутатов от 15.12.2010 г. № 11-73, именуемое в дальнейшем «Арендодатель», и «Арендатор»

_____ именуемые в дальнейшем «Стороны», заключили настоящий договор (далее - договор) о нижеследующем:

10. ПРЕДМЕТ ДОГОВОРА

10.1. Арендодатель предоставляет, а Арендатор принимает в аренду земельный участок из земель населённых пунктов с кадастровым номером _____, находящийся по адресу (имеющий адресные ориентиры): Красноярский край, г. Канск, ул. _____ (далее – Участок), разрешенное использование: _____, общей площадью _____ кв.м. Земельный участок передается по акту приема-передачи, который является неотъемлемой частью Договора (приложение 1).

10.2. Участок свободен от застроек.

11. СРОК ДОГОВОРА

11.1. Срок аренды Участка устанавливается с _____ по _____.

11.2. Договор, заключенный на срок более одного года, вступает в силу с даты его государственной регистрации в Управлении Федеральной службы государственной регистрации, кадастра и картографии по Красноярскому краю.

12. РАЗМЕР И УСЛОВИЯ ВНЕСЕНИЯ АРЕНДНОЙ ПЛАТЫ

12.1. Годовой размер арендной платы в сумме _____ руб.

12.2. Арендная плата за первый год, подлежащий оплате в сумме _____ руб. вносится в течении 10 дней со дня государственной регистрации настоящего Договора в Управлении Федеральной службы государственной регистрации, кадастра и картографии по Красноярскому краю.

12.3. Внесенный Арендатором задаток, засчитывается в счет арендной платы.

12.4. В последующие периоды (за исключением первого года) арендная плата вносится Арендатором ежеквартально, не позднее 10-го числа месяца (первого месяца квартала), за который вносится плата путем перечисления на счет 4010181060000010001 Отделение Красноярск г. Красноярск, БИК 040407001, получатель УФК по Красноярскому краю (Комитет по управлению муниципальным имуществом города Канска), ИНН 2450002594, КПП 245001001, ОКТМО 04720000 код 902 111 05012 04 0000 120.

12.5. Исполнение обязательства по внесению арендной платы является дата поступления арендной платы на счет, указанный в пункте 3.5 настоящего договора.

12.6. Неиспользование Участка Арендатором не освобождает его от обязанности по внесению арендной платы.

13. ПРАВА И ОБЯЗАННОСТИ СТОРОН

13.1. Арендодатель имеет право:

13.1.1. Требовать досрочного расторжения Договора в случаях, предусмотренных п.2 ст. 46 Земельного Кодекса Российской Федерации, а также при нарушении порядка и сроков внесения арендной платы более двух раз подряд.

13.1.2. На беспрепятственный доступ на территорию арендуемого земельного участка с целью его осмотра на предмет соблюдения условий Договора, а также требований земельного законодательства.

13.1.3. На возмещение убытков, причиненных ухудшением качества Участка и экологической обстановки в результате хозяйственной деятельности арендатора, а также по иным основаниям, предусмотренным законодательством Российской Федерации.

13.2. Арендодатель обязан:

13.2.1. Выполнять в полном объеме все условия Договора.

13.3. Арендатор имеет право:

13.3.1. Присутствовать при проведении Арендодателем (его представителями, в том числе экспертными организациями) осмотров Участка, знакомиться с их результатами.

13.4. Арендатор обязан:

13.4.1. Использовать Участок в соответствии с целевым назначением и разрешенным использованием.

13.4.2. Обеспечить Арендодателю (его законным представителям), представителям органов государственного земельного контроля доступ на Участок по их требованию.

13.4.3. Письменно сообщить Арендодателю не позднее чем за 3 (три) месяца о предстоящем освобождении Участка, как в связи с окончанием срока действия Договора, так и при досрочном его освобождении.

13.4.4. Выполнять на участке в соответствии с требованиями эксплуатационных служб условия содержания и эксплуатации инженерных коммуникаций, сооружений, дорог, проездов и не препятствовать их ремонту и обслуживанию.

13.4.5. Не допускать действий, приводящих к ухудшению экологической обстановки на арендуемом земельном Участке и прилегающих к нему территориях, а также выполнять работы по благоустройству территории Участка в полном объеме.

13.4.6. Не нарушать права других землепользователей. Выполнять в полном объеме все условия Договора.

13.4.7. Уплачивать в размере и на условиях, установленных Договором, и (или) изменениями к нему, арендную плату.

13.4.8. Немедленно извещать Арендодателя и соответствующие государственные органы о всякой аварии или ином событии, нанесшем (или грозящим нанести) Участку и находящимся на нем объектам, перечисленным в пункте 1.2 Договора, а также близлежащим участкам ущерб, и своевременно принимать все возможные меры по предотвращению угрозы и против дальнейшего разрушения или повреждения Участка и расположенных на нем объектов.

13.4.9. После окончания срока действия Договора передать Участок Арендодателю по акту приема-передачи в состоянии и качестве не хуже первоначального.

13.4.10. Заключить путем подписания уполномоченным лицом и скреплением печатью дополнительные соглашения к настоящему Договору.

13.4.11. Арендодатель и Арендатор имеют иные права и несут иные обязанности, установленные законодательством Российской Федерации.

14. ОТВЕТСТВЕННОСТЬ СТОРОН

14.1. За нарушение условий Договора Стороны несут ответственность, предусмотренную законодательством Российской Федерации.

14.2. За нарушение срока внесения арендной платы по Договору, Арендатор выплачивает Арендодателю пени из расчета 0,1 % от размера невнесенной арендной платы за каждый календарный день просрочки. Пени перечисляются в порядке, предусмотренном п. 3.5 Договора.

14.3. Ответственность Сторон за нарушение обязательств по Договору, вызванных действием обстоятельств непреодолимой силы, регулируется законодательством Российской Федерации.

15. ИЗМЕНЕНИЕ, РАСТОРЖЕНИЕ И ПРЕКРАЩЕНИЕ ДОГОВОРА

15.1. Все изменения и (или) дополнения к Договору, оформляются Сторонами в письменной форме и подлежат государственной регистрации в установленных законом случаях.

15.2. Договор может быть расторгнут по требованию Арендодателя по решению суда на основании и в порядке, установленном гражданским законодательством.

Арендатор обязан перечислять арендную плату в размере и порядке установленном Арендатором.

16. РАССМОТРЕНИЕ И УРЕГУЛИРОВАНИЕ СПОРОВ

16.1. Все споры между Сторонами, возникающие по Договору, разрешаются в соответствии с законодательством Российской Федерации.

17. ОСОБЫЕ УСЛОВИЯ ДОГОВОРА

17.1. Договор составлен в 3 (трех) экземплярах, имеющих одинаковую юридическую силу, из которых по одному экземпляру хранится у Сторон, один экземпляр передается в Управление Федеральной службы государственной регистрации, кадастра и картографии по Красноярскому краю.

18. РЕКВИЗИТЫ СТОРОН

Арендодатель	Арендатор
Комитет по управлению муниципальным имуществом города Канска	
Юридический адрес: Красноярский край, г. Канск, мкр. 4-й Центральный, 22	
Почтовый адрес: 663600, Красноярский край, г. Канск, мкр. 4-й Центральный, 22	
ИНН 2450002594	
Телефон: 2-19-30	

10. ПОДПИСИ СТОРОН**ПРОЕКТ АКТА****ПРИЕМА – ПЕРЕДАЧИ ЗЕМЕЛЬНОГО УЧАСТКА, ПРЕДОСТАВЛЕННОГО НА ПРАВЕ АРЕНДЫ**

г. Канск

«___» _____ 202_ г.

Комитет по управлению муниципальным имуществом города Канска «Передающая сторона», в лице руководителя КУМИ г. Канска Букалова Александра Васильевича, действующего на основании Положения, утвержденного Решением Канского городского совета депутатов от 15.12.2010 г. № 11-73, передало, а _____, именуемая в дальнейшем «Принимающая сторона», приняла земельный участок из земель населенных

пунктов, находящийся по адресу (имеющий адресные ориентиры): Красноярский край, г. Канск, ул. _____, (далее – Участок), разрешенное использование _____, общей площадью _____ кв.м., кадастровый номер _____.

«Передающая сторона» и «Принимающая сторона» зафиксировали настоящим актом следующее: состояние участка на момент его передачи удовлетворительное.

Участок свободен от застройки. Участок пригоден для использования в соответствии с целями и условиями его предоставления.

Взаимных претензий у сторон не имеется.

«Передающая сторона»

« _____ » 202 г.

(Ф.И.О. должность)

(подпись)

«Принимающая сторона»

« _____ » 202 г.

(Ф.И.О. должность)

Предоставление налогоплательщикам-физическим лицам налогового вычета в упрощенном порядке

С 21 мая 2021 года вступили в силу изменения законодательства, предусматривающие возможность получения налогоплательщиками - физическими лицами инвестиционных и имущественных налоговых вычетов по налогу на доходы физических лиц на приобретение жилья и уплату процентов по целевым займам (кредитам) в упрощенном порядке.

Соответствующий закон подписан Президентом России 20.04.2021 (Федеральный закон от 20.04.2021 N 100-ФЗ «О внесении изменений в части первую и вторую Налогового кодекса Российской Федерации»).

В рамках упрощенного порядка налогоплательщики, имеющие личный кабинет на сайте ФНС России, смогут получить такие вычеты существенно быстрее и без необходимости направления в налоговые органы декларации 3-НДФЛ и пакета подтверждающих право на вычет документов.

В упрощенном порядке можно получить следующие налоговые вычеты, право на которые возникло не ранее 1 января 2020 г:

имущественный вычет на приобретение или строительство жилья (дома, квартиры, комнаты или долей в них);

имущественный вычет на приобретение земельных участков (долей в них), на которых расположены приобретаемые жилые дома или которые предназначены для индивидуального жилищного строительства;

имущественный вычет на погашение процентов по целевым займам (кредитам), которые израсходованы на приобретение или строительство жилья;

имущественный вычет на погашение процентов по целевым займам (кредитам), которые израсходованы на приобретение земельных участков под приобретаемыми жилыми домами или участками для индивидуального жилищного строительства;

имущественный вычет на погашение процентов по кредитам, полученным для рефинансирования (перекредитования) кредитов на приобретение или строительство жилья, земельных участков, на которых оно расположено, или участков для индивидуального жилищного строительства;

инвестиционный вычет в сумме денежных средств, внесенных на индивидуальный инвестиционный счет.

Получить вычет в упрощенном порядке можно после окончания года, в котором понесены расходы на приобретение (строительство) жилья или внесли средства.

От налогоплательщика потребуется только заявление, которое нужно сформировать и представить в инспекцию через личный кабинет налогоплательщика (п. 2 ст. 221.1 НК РФ). Сделать это можно по окончании года, в котором возникло право на вычет.

Данные для заполнения заявления можно найти в личном кабинете налогоплательщика. Размер вычета инспекция определит на основании сведений о ваших доходах, суммах удержанного налога и произведенных вами расходах за соответствующий год. Такие сведения передают в инспекции налоговые агенты и банки.

Сроки, когда в личном кабинете появляются данные для заполнения заявления, такие:

не позднее 20 марта - если сведения представлены налоговым агентом (банком) до 1 марта года, следующего за тем, за который подаются сведения;

в течение 20 рабочих дней, следующих за днем представления сведений, - если сведения поданы после 1 марта.

Если вычет не может быть предоставлен в упрощенном порядке, в личном кабинете появится сообщение об этом с указанием причин.

После подачи заявления инспекция проведет проверку. На это отводится 30 календарных дней с даты представления заявления. Срок может быть продлен (до трех месяцев максимально), если установлены признаки, указывающие на возможное нарушение законодательства.

По окончании проверки инспекция примет решение о предоставлении вычета полностью или частично либо об отказе в нем.

Если принято решение о предоставлении вычета, инспекция проверит, нет ли у налогоплательщика недоимки по налогам, задолженности по пеням и штрафам. Если есть, налоговый орган проведет зачет суммы вычета в счет погашения недоимки (задолженности).

В течение 15 рабочих дней со дня, когда принято решение о предоставлении вычета, налогоплательщику перечислят деньги на банковский счет, указанный в заявлении. Если деньги не поступят вовремя, то за каждый день просрочки налогоплательщик получит проценты по ставке рефинансирования Банка России.

Необходимо отметить, что новый упрощенный порядок не отменит возможности получения имущественных налоговых вычетов посредством подачи декларации 3-НДФЛ.

Срок проведения камеральной налоговой проверки в таком случае остается прежним и составляет 3 месяца. На процедуры возврата денежных средств отводится один месяц.

Обращение взыскания на имущество должника

Такая мера принудительного исполнения применяется судебным приставом-исполнителем в рамках Федерального закона от 02.10.2007 N 229-ФЗ "Об исполнительном производстве".

На основании исполнительного документа, предъявленного взыскателем, судебный пристав-исполнитель в трехдневный срок с момента поступления к нему данного документа принимает решение о возбуждении исполнительного производства, о чем выносит соответствующее постановление.

Должнику устанавливается срок для добровольного исполнения требований исполнительного документа при его первичном поступлении в службу судебных приставов. Указанный срок составляет пять дней со дня получения должником постановления о возбуждении исполнительного производства.

Меры принудительного исполнения применяются судебным приставом-исполнителем в рамках исполнительного производства после истечения срока для добровольного исполнения требований исполнительного документа, если таковой устанавливался.

Обращение взыскания на имущество должника включает изъятие имущества и (или) его реализацию, осуществляемую должником самостоятельно, или принудительную реализацию либо передачу взыскателю.

Оценка арестованного имущества должника, на которое обращается взыскание, производится судебным приставом-исполнителем по рыночным ценам.

Для определения рыночной стоимости некоторых видов имущества судебный пристав-исполнитель обязан в течение одного месяца со дня его обнаружения привлечь оценщика: недвижимое имущество, ценные бумаги, не обращающиеся на организованных торгах.

При отсутствии спора о стоимости имущества должника, не превышающей 30 000 рублей, должник вправе реализовать такое имущество самостоятельно.

Цена имущества, не реализованного в течение одного месяца со дня передачи на реализацию на комиссионных началах, снижается на пятнадцать процентов.

В случае объявления торгов несостоявшимися назначаются вторичные торги, на которых начальная цена снижается на пятнадцать процентов.

Если имущество должника не было реализовано в течение одного месяца после снижения цены, а также в случае объявления вторичных торгов несостоявшимися, судебный пристав-исполнитель направляет взыскателю предложение оставить это имущество за собой.

Взыскатель в течение пяти дней со дня получения указанного предложения обязан уведомить в письменной форме судебного пристава-исполнителя о решении оставить нерезализованное имущество за собой.

Нерезализованное имущество должника передается взыскателю по цене на двадцать пять процентов ниже его стоимости, указанной в постановлении судебного пристава-исполнителя об оценке имущества должника.

В случае отказа взыскателя от имущества должника либо не поступления от него уведомления о решении оставить имущество за собой имущество предлагается другим взыскателям, а при отсутствии таковых возвращается должнику.

Е.В. Коробова

На какое имущество не может быть обращено взыскание судебным приставом-исполнителем.

Перечень имущества, на которое не может быть обращено взыскание по исполнительным документам, содержится в ст. 446 Гражданского процессуального кодекса РФ.

Так, взыскание не может быть обращено на следующее имущество, принадлежащее гражданину-должнику на праве собственности:

жилое помещение (его части), если для гражданина-должника и членов его семьи, совместно проживающих в принадлежащем помещении, оно является единственным пригодным для постоянного проживания помещением, земельные участки, на которых расположены данные объекты, кроме случаев, если они являются предметом ипотеки;

предметы обычной домашней обстановки и обихода, вещи индивидуального пользования (одежда, обувь и другие), за исключением драгоценностей и других предметов роскоши;

имущество, необходимое для профессиональных занятий гражданина-должника, за исключением предметов, стоимость которых превышает десять тысяч рублей;

используемые для целей, не связанных с осуществлением предпринимательской деятельности, племенная, молочный и рабочий скот, олени, кролики, птица, пчелы, корма, необходимые для их содержания до выгона на пастбища (выезда на пасеку), а также хозяйственные строения и сооружения, необходимые для их содержания;

семена, необходимые для очередного посева;

продукты питания и деньги на общую сумму не менее установленной величины прожиточного минимума самого гражданина-должника и лиц, находящихся на его иждивении;

топливо, необходимое семье гражданина-должника для приготовления своей ежедневной пищи и отопления в течение отопительного сезона своего жилого помещения;

средства транспорта и другое необходимое гражданину-должнику в связи с его инвалидностью имущество;

призы, государственные награды, почетные и памятные знаки, которыми награжден гражданин-должник;

используемые для целей, не связанных с осуществлением предпринимательской деятельности, домашние животные, определенные Федеральным законом от 27.12.2018 N 498-ФЗ "Об ответственном обращении с животными и о внесении изменений в отдельные законодательные акты Российской Федерации".

Суд разъяснил, как оплачивать больничный, открытый после окончания рабочего дня

Согласно материалам дела, 15 февраля, отработав полный рабочий день, сотрудница учреждения обратилась в поликлинику, где ей тем же днем открыли больничный. Период нетрудоспособности длился до 27 февраля включительно. По мнению работодателя, оплачивать дни болезни следовало следующим образом:

первый день – 15 февраля – оплачивается как отработанный, т.е. за него будет выплачена зарплата;

за второй и третий дни – 16 и 17 февраля – пособие выплачивает работодатель за счет собственных средств;

четвертый и последующие дни – с 18 по 27 февраля – оплатить должен ФСС РФ.

Однако ФСС РФ с таким подходом не согласился. По его мнению, если за отработанный день, совпавший с первым днем листка нетрудоспособности, работник получил заработную плату, это не отменяет обязанность работодателя выплатить ему пособие за первые три дня нетрудоспособности, когда работник нуждался в освобождении от работы. В данном случае – это дни с 16 по 18 февраля, и за них, как считал ФСС РФ, учреждение должно было выплатить пособие.

Судьи на всех уровнях рассмотрения дела признали позицию ФСС РФ ошибочной. По Федеральному закону от 29.12.2006 г. № 255-ФЗ «Об обязательном социальном страховании на случай временной нетрудоспособности и в связи с материнством» период временной нетрудоспособности и отсчет трехдневного срока, за которые пособие выплачивается за счет средств работодателя, начинается с даты наступления страхового случая, а она определяется днем выдачи листка нетрудоспособности. Первый день нетрудоспособности, за который работнику была выплачена зарплата, вычитается из числа трех дней, пособие за которые выплачивается за счет средств работодателя. Пособие за счет средств ФСС РФ выплачивается, начиная с четвертого дня временной нетрудоспособности и не ставится в зависимость от иных обстоятельств. Фонд не имел права применять иной порядок исчисления этого срока и предлагать учреждению оплатить пособие за четвертый день нетрудоспособности за счет собственных средств. Оплатив работнику 15 февраля как рабочий день, учреждение правомерно выплатило пособие по больничному за два последующих дня – 16 и 17 февраля.

С 28 апреля изменятся правила рефинансирования ипотеки, полученной с помощью материнского капитала

Постановлением Правительства РФ от 16 апреля 2021 года № 6031 упрощен доступ к рефинансированию ипотечных кредитов для семей с детьми. Данные изменения касаются порядка оформления права собственности на квартиру или дом, приобретенные за счет ипотеки с использованием материнского капитала в случаях, когда для погашения ипотеки применялось рефинансирование.

В настоящее время в течение шести месяцев после погашения ипотеки с помощью нового кредита заемщик обязан оформить на детей долю в праве собственности на жилье.

В результате банк, выдавший новый кредит для погашения ипотеки, получает в залог квартиру, собственниками которой являются в том числе дети. В этом есть определенные риски для банков — в случае если заемщик перестанет выплачивать кредит, реализовать такую квартиру банку будет очень сложно.

В связи с чем, из-за таких рисков многие банки неохотно соглашаются на рефинансирование ипотеки с материнским капиталом, а граждане с большим трудом могут переформировать кредит под более низкий процент.

Однако теперь семьи смогут оформлять квартиру на детей после полного погашения кредита у первого и второго банка, рефинансировавшего ипотеку. Это позволит защитить права получателей материнского капитала и обеспечит их доступом к рефинансированию наравне с другими гражданами, взявшими ипотеку.

Заместитель прокурора
младший советник юстиции

Д.А. Кожакин

Социальная выплата лицам, участвующим в борьбе с распространением новой коронавирусной инфекцией, не облагается НДФЛ

Постановлением Правительства РФ от 23 ноября 2020 г. № 1896 было принято решение о назначении социальных ежемесячных выплат с 1 ноября 2020 года по 31 декабря 2021 года для оказания социальной поддержки лицам, оказывающим медпомощь (участвующим в оказании, обеспечивающим оказание медпомощи) по диагностике и лечению новой коронавирусной инфекции (медработники, военнослужащие, сотрудники, проходящие службу в учреждениях и органах уголовно-исполнительной системы, сотрудники ОВД и другие), а также медработникам, контактирующим с пациентами с установленным диагнозом COVID-19.

Нормами налогового законодательства определен перечень доходов, не подлежащих обложению НДФЛ. Так, не подлежат обложению налогом доходы в денежной и (или) натуральной форме, полученные отдельными категориями граждан в порядке оказания им социальной поддержки (помощи) в соответствии с российскими законодательными актами, актами Президента РФ, актами Правительства РФ, законами и (или) иными актами органов государственной власти субъектов РФ.

В связи с чем, вышеуказанная специальная социальная выплата, производимая лицам, оказывающим медпомощь и контактирующим с пациентами с установленным диагнозом COVID-19, не подлежит обложению НДФЛ.

Заместитель прокурора
младший советник юстиции

Д.А. Кожакин

Чем заканчивается управление транспортным средством в состоянии опьянения!

В 2014 г. в уголовный кодекс РФ введена новая статья, которая устанавливает ответственность за нарушение Правил дорожного движения лицом, подвергнутому административному наказанию (ст. 264.1 УК РФ). Для привлечения лиц к уголовной ответственности за данное преступление учету подлежат вступившие в законную силу постановления о назначении административного наказания либо обвинительный приговор суда.

Управление транспортным средством в состоянии опьянения представляет наибольшую общественную опасность, поскольку при этом не только создаются предпосылки для дорожно-транспортных происшествий, но и демонстрируется явное пренебрежение правилами дорожного движения и неуважение к остальным его участникам. Отметим, что такое поведение за рулем - это еще и пренебрежение чужой жизнью и здоровьем, а также имуществом других лиц.

За управление транспортным средством в состоянии опьянения к лицу, ранее привлекавшемуся к административной ответственности за управление транспортным средством в состоянии опьянения, либо осужденному за аналогичное преступление, предусмотрено наказание в виде штрафа в размере от двухсот тысяч до трехсот тысяч рублей или в размере заработной платы или иного дохода осужденного за период от одного года до двух лет с лишением права занимать определенные должности или заниматься определенной деятельностью на срок до трех лет, либо обязательными работами на срок до четырехсот восьмидесяти часов с лишением права занимать определенные должности или заниматься определенной деятельностью на срок до трех лет, либо принудительными работами на срок до двух лет с лишением права занимать определенные должности или заниматься определенной деятельностью на срок до трех лет, либо лишением свободы на срок до двух лет с лишением права занимать определенные должности или заниматься определенной деятельностью на срок до трех лет.



Российская Федерация
Администрация города Канска
Красноярского края
ПОСТАНОВЛЕНИЕ

В соответствии с Постановлением Правительства Красноярского края от 31.12.2019 № 801-п "Об утверждении Порядка предоставления и распределения субсидий из краевого бюджета бюджетам муниципальных образований Красноярского края на организацию и проведение акарицидных обработок мест массового отдыха населения", и руководствуясь ст. ст. 30, 35 Устава города Канска, ПОСТАНОВЛЯЮ:

1. Внести изменения в постановление администрации города Канска от 23.04.2012 г. № 620 "Об утверждении положения о порядке предоставления и расходования средств на организацию и проведение акарицидных обработок мест массового отдыха населения" (далее – Постановление), изложив п. 2 постановления в следующей редакции:

1.1. «2. Определить Управление строительства и жилищно-коммунального хозяйства администрации города Канска уполномоченным органом местного самоуправления по предоставлению и расходованию средств на организацию и проведение акарицидных обработок мест массового отдыха населения согласно утверждаемому порядку».

2. Приложение к Постановлению изложить в новой редакции согласно приложению к настоящему постановлению.

3. Ведущему специалисту отдела культуры администрации города Канска Н.А. Нестеровой опубликовать настоящее Постановление в официальном печатном издании «Канский вестник», разместить на официальном сайте муниципального образования город Канск в сети Интернет.

4. Контроль за исполнением настоящего Постановления возложить на первого заместителя главы города Канска по жизнеобеспечению П.Н. Иванца.

5. Настоящее Постановление вступает в силу со дня официального опубликования в газете «Канский вестник».

Глава города Канска

А.М. Береснев

Приложение
к Постановлению
администрации г. Канска
от 08.06.2021 г. № 495
Приложение
к Постановлению
администрации г. Канска
от 23 апреля 2012 г. N 620

Положение

о порядке предоставления и расходования средств на организацию и проведение акарицидных обработок мест массового отдыха населения

1. Настоящее Положение устанавливает механизм предоставления и расходования средств на выполнение работ по проведению акарицидных обработок мест массового отдыха населения.

2. В соответствии с Постановлением Правительства Красноярского края от 31.12.2019 № 801-п муниципальное образование город Канск и министерство здравоохранения Красноярского края заключают соглашение о предоставлении субсидии на организацию и проведение акарицидных обработок мест массового отдыха населения (далее - Соглашение).

3. Долевое участие за счет бюджета города составляет не менее 12 процентов от суммы субсидии из краевого бюджета.

4. Главным распорядителем средств является Управление строительства и жилищно-коммунального хозяйства администрации города Канска (далее - Управление).

5. Получателем средств на выполнение работ по проведению акарицидных обработок мест массового отдыха населения является организация, с которой заключен договор (далее - Предприятие).

6. Управление заключает договор на выполнение указанных работ с Предприятием, имеющим специальные средства для проведения акарицидных обработок, обученный персонал.

7. Предприятие представляет Управлению в соответствии с заключенным договором:

- счета-фактуры, акты выполненных работ (форма КС-2), поадресную расшивку выполненных работ.

8. Ответственность за достоверность и правильность составленных документов, указанных в п. 7 настоящего Положения, возлагается на Предприятие.

9. Управление представляет в муниципальное казенное учреждение "Финансовое управление администрации города Канска" (далее - МКУ "ФУ г. Канска") заявку на финансирование расходов для оплаты выполненных работ.

10. МКУ "ФУ г. Канска" по мере поступления субсидии из краевого бюджета перечисляет средства субсидии и софинансирования бюджета города на лицевой счет Управления в пределах лимитов бюджетных обязательств и бюджетных ассигнований на данные цели.

11. Управление в течение 5 рабочих дней со дня зачисления средств на лицевой счет осуществляет перечисление денежных средств на расчетный счет Предприятия.

12. Управление осуществляет возврат неиспользованных средств или использованных не по целевому назначению в бюджет города не позднее 20 декабря отчетного года.

13. В соответствии с Соглашением о предоставлении субсидии на организацию и проведение акарицидных обработок мест массового отдыха населения Управление в срок до 1 сентября текущего года представляет в министерство здравоохранения Красноярского края отчет об исполнении целей и порядка, установленных при предоставлении субсидии, на бумажном носителе по форме согласно приложению N 1 и отчет о достижении показателя результативности предоставления субсидии на бумажном носителе по форме согласно приложению N 2.

14. В случае если муниципальным образованием по состоянию на 31 декабря года предоставления субсидии допущены нарушения обязательств по достижению значения показателя результативности использования субсидии, предусмотренного соглашением, объем средств, подлежащий возврату из бюджета муниципального образования в краевой бюджет в срок до 1 июня года, следующего за годом предоставления субсидии, рассчитывается по формуле:

$$V_{\text{возврата}} = (V_{\text{субсидии}} \times k) \times 0,1,$$

где:

$V_{\text{субсидии}}$ - размер субсидии, предоставленной бюджету муниципального образования;

k - коэффициент возврата субсидии.

15. Коэффициент возврата субсидии рассчитывается по формуле:

$$k = \text{SUM } D_i / n,$$

где:

n - общее количество показателей результативности использования субсидии;

D_i - индекс, отражающий уровень недостижения i -го показателя результативности использования субсидии.

При расчете коэффициента возврата субсидии используются только положительные значения индекса, отражающего уровень недостижения i -го показателя результативности использования субсидии.

16. Контроль за целевым использованием средств осуществляется Управлением.

Первый заместитель Главы города
по вопросам жизнеобеспечения

П.Н. Иванец

Приложение N 1
к Положению о порядке предоставления и распределения
субсидий из краевого бюджета бюджетам
муниципальных образований Красноярского края
на организацию и проведение акарицидных
обработок мест массового отдыха населения

Отчет об исполнении целей и порядка, установленных
при предоставлении субсидии на проведение
акарицидных обработок мест массового отдыха населения

(наименование муниципального образования Красноярского края)

	Доведено бюджетных назначений на год	Перечислено средств исполнителю услуги	Остаток средств	Источник	Примечания
Средства субсидии краевого бюджета					
Средства бюджета муниципального образования Красноярского края					

Первый заместитель Главы города
по вопросам жизнеобеспечения

П.Н. Иванец

Приложение N 2
к Положению о порядке предоставления и распределения
субсидий из краевого бюджета бюджетам
муниципальных образований Красноярского края
на организацию и проведение акарицидных
обработок мест массового отдыха населения

Отчет о достижении показателя результативности
предоставления субсидии на проведение
акарицидных обработок мест массового отдыха населения

(наименование муниципального образования Красноярского края)

Наименование показателя результативности предоставления субсидии из краевого бюджета	Единица измерения показателя результативности предоставления субсидии из краевого бюджета	Значение показателя результативности предоставления субсидии из краевого бюджета		Причины не достижения плановых показателей результативности предоставления субсидии из краевого бюджета
		по плану на год	фактически	
Площадь акарицидных обработок муниципального образования Красноярского края	гектар			

Первый заместитель Главы города
по вопросам жизнеобеспечения

П.Н. Иванец



Российская Федерация
Администрация города Канска
Красноярского края
ПОСТАНОВЛЕНИЕ

08.06.2021 г.

№ 496

О внесении изменений в постановление администрации г. Канска от 26.05.2021 № 424

В связи с нахождением в ежегодном оплачиваемом отпуске Василенко Е.В. с 21.06.2021г. по 10.07.2021г., на основании приказа №31 от 28.05.2021г., руководствуясь ст.ст. 30, 35 Устава города Канска, ПОСТАНОВЛЯЮ:

1. Внести в постановление администрации города Канска от 26.05.2021 № 424 «О проведении торгов по продаже права на заключение договора аренды земельного участка, находящегося в государственной или муниципальной собственности» (далее – Постановление), следующие изменения:

1.1. Пункт 3 Постановления изложить в новой редакции:

«3. Назначить аукционистом Руководителя Управления градостроительства администрации города Канска Р.Н. Лучко; секретарь – Начальник отдела правового и информационного обеспечения градостроительной деятельности Управления градостроительства администрации города Канска Н.В. Ткачева».

2. Ведущему специалисту отдела культуры администрации г. Канска (Н.А. Нестеровой) опубликовать настоящее постановление в официальном периодическом печатном издании «Канский вестник» и разместить на официальном сайте администрации города Канска «www.kansk-adm.ru» в сети Интернет.

3. Контроль за выполнением настоящего постановления возложить на Управление градостроительства администрации города Канска.

4. Постановление вступает в силу со дня официального опубликования.

Глава города Канска

А.М. Береснев



Российская Федерация
Администрация города Канска
Красноярского края
ПОСТАНОВЛЕНИЕ

08.06.2021 г.

№ 497

О проведении торгов по продаже права на заключение договора аренды земельного участка, находящегося в государственной или муниципальной собственности

На основании Земельного кодекса Российской Федерации, постановления администрации г. Канска от 30.09.2013 № 1332 «Об утверждении регламента взаимодействия функциональных подразделений администрации города Канска при организации и проведении торгов по продаже земельных участков, права на заключение договоров аренды земельных участков на территории муниципального образования город Канск», руководствуясь статьями 30, 35 Устава города Канска, ПОСТАНОВЛЯЮ:

1. Провести торги в форме аукциона на право заключения договора аренды земельного участка, находящегося по следующему адресу в городе Канске:

№ лота	Местоположение земельного участка, Границы участка	Площадь кв.м.	Кадастровый номер земельного участка	Разрешенное использование	Начальная цена арендной платы в год, руб.	Шаг аукциона руб. (3% начальной цены арендной платы)	Размер задатка для участия в торгах, руб.	Срок аренды земельного участка (лет, мес.)
4.	г. Канск, Северо – западный промрайон, з/у 16Г/1	9575	24:51:0101003:6036	Строительная промышленность	540000,00	16200,00	540000,00	5л.6м.

2. Поручить организацию торгов в форме аукциона открытого по форме подачи предложений о размере арендной платы по продаже права на заключение договора аренды земельного участка Управлению градостроительства администрации города Канска.
3. Назначить аукционистом руководителя Управления градостроительства администрации города Канска - Лучко Р.Н.; секретарь - главный специалист по вопросам землепользования и муниципальных торгов Управления градостроительства администрации города Канска Е.В. Василенко.
4. Назначить дату, время и место проведения аукциона на 22.07.2021г. в 10:00 часов по адресу: Красноярский край, г. Канск, мкр. 4-ый Центральный, 22, каб. 3 (приемная).
5. Аукцион проводится на основании ст. 39.12 Земельного кодекса Российской Федерации.
6. Порядок внесения и возврата задатка: сумма задатка, указанная в настоящем постановлении, вносится до подачи заявки по следующим реквизитам в срок до 19.07.2021г. (включительно).
Получатель: ИНН 2450029998 КПП 245001001
УФК по Красноярскому краю (УГ администрации)
г. Канска, л/с 05193205270)
р/сч 03232643047200001900 УФК по Красноярскому краю
БИК 010407105
Назначение платежа – задаток, для участия в торгах.
Задаток вносится лицом подающим заявку единым платежом.
Документом, подтверждающим внесение задатка на счет Организатора торгов, является выписка со счета Организатора торгов.
Предоставление документов, подтверждающих внесение задатка, признается заключением соглашения о задатке.
Возврат задатков лицам, не признанным участниками аукциона, осуществляется в течение 3 рабочих дней со дня оформления протокола приема заявок на участие в аукционе.
Возврат задатков не выигравшим участникам аукциона, а также участникам несостоявшихся торгов осуществляется в течение 3 рабочих дней со дня подписания протокола о результатах аукциона.
Возврат задатков при принятии Организатором торгов решения об отказе в проведении аукциона, осуществляется в течение 3 дней со дня принятия данного решения.
Задаток внесенный победителем торгов засчитывается в оплату размера ежегодной арендной платы за земельный участок.
7. Ведущему специалисту отдела культуры администрации г. Канска (Н.А. Нестеровой) опубликовать настоящее постановление в официальном периодическом печатном издании «Канский вестник» и разместить на официальном сайте администрации города Канска «www.kansk-adm.ru» в сети Интернет.
8. Обеспечить опубликование извещения о проведении аукциона Управлению градостроительства администрации города Канска на официальном сайте Российской Федерации, для размещения информации о проведении торгов в информационно – телекоммуникационной сети «Интернет» torgi.gov.ru.
9. Контроль за исполнением настоящего постановления возложить на Управление градостроительства администрации города Канска.
10. Постановление вступает в силу со дня подписания.

Глава города Канска

А.М. Береснев



Российская Федерация
Администрация города Канска
Красноярского края
ПОСТАНОВЛЕНИЕ

03.06.2021 г.

№ 484

О внесении изменений в постановление администрации г. Канска от 01.11.2017 № 983

В соответствии со статьей 179 Бюджетного кодекса Российской Федерации, постановлением Правительства Российской Федерации от 16.12.2017 № 1578 «О внесении изменений в Правила предоставления и распределения субсидий из федерального бюджета бюджетам субъектов Российской Федерации на поддержку государственных программ субъектов Российской Федерации и муниципальных программ формирования современной городской среды», постановлением администрации г. Канска от 22.08.2013 № 1096 «Об утверждении Порядка принятия решений о разработке муниципальных программ города Канска, их формирования и реализации», руководствуясь статьями 30, 35 Устава города Канска, ПОСТАНОВЛЯЮ:

1. Внести в постановление администрации города Канска от 01.11.2017 № 983 «Об утверждении муниципальной программы города Канска «Формирование современной городской среды» на 2018-2024 годы» (далее – Постановление) следующие изменения:

1.1. Приложение №1, к постановлению администрации г. Канска от 01.11.2017 №983, муниципальной программы города Канска «Формирование современной городской среды» на 2018-2024 годы (далее-программа), паспорт муниципальной программы города Канска «Формирование современной городской среды» на 2018-2024 годы изложить в новой редакции:

**1. Паспорт муниципальной программы города Канска
«Формирование современной городской среды» на 2018-2024 годы**

Наименование муниципальной программы города Канска	«Формирование современной городской среды» (далее – Программа)
Основания для разработки муниципальной программы города Канска	Ст.179 Бюджетного кодекса Российской Федерации; Постановление Правительства Российской Федерации от 10.02.2017 № 169 «Об утверждении правил предоставления и распределения субсидий из федерального бюджета бюджетам субъектов Российской Федерации на поддержку государственных программ субъектов Российской Федерации и муниципальных программ формирования современной городской среды»; Приказ министерства строительства и жилищно-коммунального хозяйства Российской Федерации от 06.04.2017 № 691/пр «Об утверждении методических рекомендаций по подготовке государственных программ субъектов Российской Федерации и муниципальных программ формирования современной городской среды в рамках реализации приоритетного проекта «Формирование современной городской среды» на 2018-2024 годы»; Постановление администрации города Канска от 22.08.2013 № 1095 «Об утверждении Перечня муниципальных программ города Канска»; Постановление администрации города Канска от 22.08.2013 № 1096 «Об утверждении Порядка принятия решений о разработке муниципальных программ города Канска, их формирования и реализации»
Ответственный исполнитель муниципальной программы города Канска	Управление строительства и жилищно-коммунального хозяйства администрации города Канска (далее – УС и ЖКХ администрации г. Канска)
Соисполнители муниципальной программы города Канска	Нет
Перечень подпрограмм и отдельных мероприятий муниципальной программы города Канска	Подпрограмма «Благоустройство территорий города Канска»
Цели муниципальной программы города Канска	Повышение качества и комфорта городской среды на территории муниципального образования город Канск
Задачи муниципальной программы города Канска	Обеспечение формирования единого облика муниципального образования
Этапы и сроки реализации муниципальной программы города Канска	Срок реализации: 2018 - 2024 годы, без деления на этапы
Перечень целевых показателей муниципальной программы города Канска с указанием планируемых к достижению значений в результате реализации муниципальной программы города Канска	Представлен в приложении к паспорту Программы
Информация по ресурсному обеспечению муниципальной программы города Канска, в том числе по годам реализации программы	Общий объем финансирования программы составляет – 451 767 283,44 руб., в том числе по годам: 2018 год – 39 107 812,00 руб.; 2019 год – 44 399 735,44 руб.;

	2020 год – 42 018 836,00 руб.; 2021 год – 253 612 100,00 руб.; 2022 год – 36 314 400,00 руб.; 2023 год – 36 314 400,00 руб.; в том числе: средства федерального бюджета – 277 442 686,01 руб., в том числе по годам: 2018 год – 22 699 020,18 руб.; 2019 год – 38 885 400,83 руб.; 2020 год – 37 589 410,00 руб.; 2021 год – 113 071 495,00 руб.; 2022 год – 32 598 680,00 руб.; 2023 год – 32 598 680,00 руб.; средства краевого бюджета – 149 171 513,99 руб., в том числе по годам: 2018 год – 13 974 479,82 руб.; 2019 год – 2 046 599,17 руб.; 2020 год – 1 978 390,00 руб.; 2021 год – 127 740 605,00 руб.; 2022 год – 1 715 720,00 руб.; 2023 год – 1 715 720,00 руб.; средства городского бюджета – 25 153 083,44 руб., в том числе по годам: 2018 год – 2 434 312,00 руб.; 2019 год – 3 467 735,44 руб.; 2020 год – 2 451 036,00 руб.; 2021 год – 12 800 000,00 руб.; 2022 год – 2 000 000,00 руб.; 2023 год – 2 000 000,00 руб.
--	--

1.2. Приложение №1, №2, №3 к муниципальной программе «Формирование современной городской среды» на 2018-2024 годы, изложить в новой редакции согласно приложению № 1, № 2, № 3 к настоящему постановлению.

1.3. Приложение №2, к подпрограмме «Благоустройство территорий города Канска» изложить в новой редакции согласно приложению № 4 к настоящему постановлению.

2. Ведущему специалисту Отдела культуры администрации г. Канска Н.А. Нестеровой опубликовать настоящее постановление в газете «Канский вестник» и разместить на официальном сайте муниципального образования город Канск в сети Интернет.

3. Контроль за исполнением настоящего постановления возложить на первого заместителя главы города Канска П.Н. Иванца.

4. Постановление вступает в силу со дня официального опубликования.

Глава города Канска

А.М. Береснев

Приложение № 1 к постановлению администрации г. Канска № 484 от 03.06.2021 г.

Приложение № 1

к муниципальной программе «Формирование современной городской среды»

Информация о ресурсном обеспечении муниципальной программы города Канска за счет средств городского бюджета, в том числе средств, поступивших из бюджетов других уровней бюджетной системы и бюджетов государственных внебюджетных фондов

(рублей)

№ п/п	Статус (муниципальная программа города Канска, подпрограмма)	Наименование муниципальной программы города Канска, подпрограммы	Наименование главного распорядителя бюджетных средств (далее - ГРБС)	Код бюджетной классификации				Объем бюджетных (внебюджетных) ассигнований, в том числе по годам реализации муниципальной программы города Канска							итого на 2018 - 2024 год
				ГРБС	РзПр	ЦСР	ВР	2018	2019	2020	2021	2022	2023	2024	
1	2	3	4	5	6	7	8	9	9	10	11	12	13	14	15
1	Муниципальная программа	Формирование современной городской среды	всего расходные обязательства по муниципальной программе города Канска	x	x	x	x	39 107 812. 00	44 399 735. 44	42 018 836. 00	253 612 100. 00	36 314 400. 00	36 314 400. 00	0.0 0	451 767 283. 44
			в том числе по ГРБС:												
			УС и ЖКХ администрации г. Канска	909	x	x	x	39 107 812. 00	44 399 735. 44	42 018 836. 00	253 612 100. 00	36 314 400. 00	36 314 400. 00	0.0 0	451 767 283. 44
1.1.	Подпрограмма 1	Благоустройство территорий города Канска	всего расходные обязательства по подпрограмме муниципальной программы города Канска	x	x	x	x	39 107 812. 00	44 399 735. 44	42 018 836. 00	253 612 100. 00	36 314 400. 00	36 314 400. 00	0.0 0	451 767 283. 44
			в том числе по ГРБС:												
			УС и ЖКХ администрации г. Канска	909	x	x	x	39 107 812. 00	44 399 735. 44	42 018 836. 00	253 612 100. 00	36 314 400. 00	36 314 400. 00	0.0 0	451 767 283. 44

Приложение № 2 к постановлению администрации г. Канска № 484 от "03" июня 2021 г.

Приложение № 2

к муниципальной программе «Формирование современной городской среды»

Информация об источниках финансирования подпрограмм, отдельных мероприятий муниципальной программы города Канска (средства городского бюджета, в том числе средства, поступившие из бюджетов других уровней бюджетной системы, бюджетов государственных внебюджетных фондов)

(рублей)

№ п/п	Статус (муниципальная программа города Канска, подпрограмма)	Наименование муниципальной программы города Канска, подпрограммы	Уровень бюджетной системы/источники финансирования	Объем бюджетных (внебюджетных) ассигнований, в том числе по годам реализации муниципальной программы города Канска							итого на период на 2018-2024 годы	
				2018	2019	2020	2021	2022	2023	2024		
1	2	3	4	5	6	7	8	9	10	11	12	
1	Муниципальная программа	«Формирование современной городской среды»	Всего	39 107 812.00	44 399 735.44	42 018 836.00	253 612 100.00	36 314 400.00	36 314 400.00	0.0	451 767 283.44	
			в том числе									
			городской бюджет	2 434 312.00	3 467 735.44	2 451 036.00	12 800 000.00	2 000 000.00	2 000 000.00	0.0	25 153 083.44	
			краевой бюджет	13 974 479.82	2 046 599.17	1 978 390.00	127 740 605.00	1 715 720.00	1 715 720.00	0.0	149 171 513.99	
			федеральный бюджет	22 699 020.18	38 885 400.83	37 589 410.00	113 071 495.00	32 598 680.00	32 598 680.00	0.0	277 442 686.01	
			внебюджетные источники	0.00	0.00	0.00	0.00	0.00	0.00	0.0	0.00	
1.1.	Подпрограмма 1	«Благоустройство территорий города Канска»	Всего	39 107 812.00	44 399 735.44	42 018 836.00	253 612 100.00	36 314 400.00	36 314 400.00	0.0	451 767 283.44	
			в том числе									
			городской бюджет	2 434 312.00	3 467 735.44	2 451 036.00	12 800 000.00	2 000 000.00	2 000 000.00	0.0	25 153 083.44	
			краевой бюджет	13 974 479.82	2 046 599.17	1 978 390.00	127 740 605.00	1 715 720.00	1 715 720.00	0.0	149 171 513.99	
			федеральный бюджет	22 699 020.18	38 885 400.83	37 589 410.00	113 071 495.00	32 598 680.00	32 598 680.00	0.0	277 442 686.01	
			внебюджетные источники	0.00	0.00	0.00	0.00	0.00	0.00	0.0	0.00	

Приложение № 3 к муниципальной программе «Формирование современной городской среды»

Подпрограмма
«Благоустройство территорий города Канска»
1. Паспорт подпрограммы

Наименование подпрограммы	«Благоустройство территорий города Канска»
Наименование муниципальной программы города Канска, в рамках которой реализуется подпрограмма	Муниципальная программа города Канска «Формирование современной городской среды»
Исполнитель подпрограммы	Управление строительства и жилищно-коммунального хозяйства администрации города Канска (далее – УС и ЖКХ администрации г. Канска)
Цель и задачи подпрограммы	Цель: Обеспечение формирования единого облика муниципального образования Задачи: 1. Улучшение уровня благоустройства и санитарного состояния дворовых территорий и территорий общего пользования. 2. Улучшение эстетического состояния территорий города Канска. 3. Повышение уровня вовлеченности заинтересованных граждан, организаций в реализацию мероприятий по благоустройству города.
Ожидаемые результаты от реализации подпрограммы с указанием динамики изменения показателей результативности	Перечень и значения показателей результативности подпрограммы представлен в приложении № 1 к подпрограмме
Срок реализации подпрограммы	2018 - 2024 годы
Информация по ресурсному обеспечению подпрограммы, в том числе в разбивке по всем источникам финансирования на очередной финансовый год и плановый период	Общий объем финансирования программы составляет – 326 240 900,00 руб., в том числе по годам: 2021 год – 253 612 100,00 руб.; 2022 год – 36 314 400,00 руб.; 2023 год – 36 314 400,00 руб.; в том числе: средства федерального бюджета – 178 268 855,00 руб., в том числе по годам: 2021 год – 113 071 495,00 руб.; 2022 год – 32 598 680,00 руб.; 2023 год – 32 598 680,00 руб.; средства краевого бюджета – 131 172 045,00 руб., в том числе по годам: 2021 год – 127 740 605,00 руб.; 2022 год – 1 715 720,00 руб.; 2023 год – 1 715 720,00 руб.; средства городского бюджета – 16 800 000,00 руб., в том числе по годам: 2021 год – 12 800 000,00 руб.; 2022 год – 2 000 000,00 руб.; 2023 год – 2 000 000,00 руб.

2. Мероприятия подпрограммы

Перечень мероприятий подпрограммы приведен в приложении № 2 к настоящей подпрограмме.

3. Механизм реализации подпрограммы

1. Реализация мероприятий подпрограммы направлена на достижение высокого уровня комфортности благоустроенных дворовых территорий, территорий общего пользования и мест массового отдыха населения города.

2. Мероприятия подпрограммы реализуются за счет средств городского, краевого и федерального бюджетов, а в части благоустройства дворовых территорий кроме бюджетных средств привлекается финансовое и трудовое участие жителей, заинтересованных лиц при выполнении работ по минимальному и (или) дополнительному перечню работ по благоустройству в соответствии с требованиями статей 44-48 Жилищного кодекса Российской Федерации.

3. Главным распорядителем бюджетных средств, предусмотренных на реализацию подпрограммы, является УС и ЖКХ администрации г. Канска.

4. Выполнение работ по благоустройству дворовых территорий многоквартирных домов включает в себя:

- МИНИМАЛЬНЫЙ ПЕРЕЧЕНЬ РАБОТ:

- ремонт дворовых проездов;
- обеспечение освещения дворовых территорий;
- установку скамеек;
- установку урн для мусора;

- ДОПОЛНИТЕЛЬНЫЙ ПЕРЕЧЕНЬ РАБОТ:

- оборудование детских площадок;
 - оборудование спортивных площадок;
 - устройство пешеходных дорожек (тротуаров).
- БЛАГОУСТРОЙСТВО ПРОЕЗДОВ К ДВОРОВЫМ ТЕРРИТОРИЯМ

Минимальный перечень работ

Светильник светодиодный уличный ДКУ-80



Скамьи



Урны



5. Собственники помещений в многоквартирных домах, собственники иных зданий и сооружений, расположенных в границах дворовой территории, подлежащей благоустройству (далее – заинтересованные лица), обеспечивают финансовое и трудовое участие в реализации мероприятий по благоустройству дворовых территорий при выполнении минимального перечня и дополнительного перечня по всем муниципальным образованиям – получателям субсидий.

Заинтересованным лицам предлагается обеспечить трудовое участие в реализации мероприятий по благоустройству дворовой территории: выполнение жителями неоплачиваемых работ, не требующих специальной квалификации, как например: подготовка объекта (дворовой территории) к началу работ (земляные работы, снятие старого оборудования, уборка мусора), и другие работы (покраска оборудования, озеленение территории посадка деревьев, охрана объекта);

предоставление строительных материалов, техники и т.д.;

обеспечение благоприятных условий для работы подрядной организации, выполняющей работы и для ее работников (горячий чай, печенье и т.д.).

Трудовое участие в реализации мероприятий по благоустройству дворовых территорий рекомендуется проводить в форме субботников.

Решение о финансовом и трудовом участии заинтересованных лиц в реализации мероприятий по благоустройству дворовой территории по минимальному (и) или дополнительному перечню (и) или ремонту подъездных путей к дворовой территории принимается на общем собрании собственников помещений в многоквартирном доме, которое проводится в соответствии с требованиями статей 44-48 Жилищного кодекса Российской Федерации.

Желание и готовность собственников по финансовому и трудовому участию в реализации мероприятий по благоустройству своей дворовой территории по минимальному или дополнительному перечню будет учтена при принятии решения о предоставлении бюджетной финансовой поддержки при отборе между дворами.

Также преимуществу будет иметь многоквартирный дом, где создан и работает совет многоквартирного дома, отсутствует задолженность за жилищно-коммунальные услуги или она меньше, чем в других домах.

Решение о финансовом и трудовом участии заинтересованных лиц в реализации мероприятий по благоустройству дворовых территорий по минимальному или дополнительному перечню работ по благоустройству принимается на общем собрании собственников помещений в многоквартирном доме.

6. Доля финансового участия заинтересованных лиц по решению общественной комиссии по развитию современной городской среды может быть снижена при условии обеспечения софинансирования за счет средств городского бюджета соразмерно доле снижения финансового участия заинтересованных лиц.

7. При выполнении работ по минимальному перечню заинтересованные лица обеспечивают финансовое участие в размере не менее 2% от сметной стоимости на благоустройство дворовой территории.

8. При выполнении работ по дополнительному перечню заинтересованные лица обеспечивают финансовое участие в размере не менее 20% от сметной стоимости на благоустройство дворовой территории.

9. При выполнении работ по ремонту подъездных путей к дворовой территории заинтересованные лица не принимают участие в софинансировании.

10. При определении ориентировочной цены на выполнение работ из минимального перечня рекомендуется воспользоваться статистическими данными, сложившимися из практики предыдущих лет:

а) Стоимость устройства асфальтобетонного покрытия домовых проездов (в среднем толщина слоя 5 см) равна произведению площади ремонтируемой поверхности в кв.м и стоимости устройства 1 кв.м. асфальтобетонного покрытия: $СТОИМОСТЬ\ 1 = \text{Площадь} * 923\ \text{руб./кв.м}$;

б) Стоимость установки бордюрного камня равна 1991 руб. пог.м;

в) Стоимость приобретения и установки одного светильника уличного консольного равна 22 084 руб.;

г) Стоимость приобретения и установки одной скамьи равна 10 938 руб.;

д) Стоимость приобретения и установки урны для мусора равна 4 888 руб.

11. При определении ориентировочной цены на выполнение работ из дополнительного перечня рекомендуется воспользоваться следующими данными:

а) Стоимость приобретения и установки качели в диапазоне от 18 000 рублей до 23 000 рублей (в зависимости от модели качели);

б) Стоимость приобретения и установки песочницы в диапазоне от 8 000 рублей до 40 000 рублей (в зависимости от модели песочницы);

в) Стоимость приобретения и установки горки в диапазоне от 22 000 рублей до 33 000 рублей (в зависимости от модели горки);

г) Стоимость приобретения и установки спортивного комплекса в диапазоне от 18 000 рублей до 60 000 рублей (в зависимости от модели спортивного комплекса);

12. Одним из условий участия в проекте по благоустройству дворовой территории, является принятие решения собственниками о включении в состав общего имущества в многоквартирном доме оборудования, иных материальных объектов, установленных на дворовой территории в результате реализации мероприятий по ее благоустройству в целях осуществления последующего содержания указанных объектов в соответствии с требованиями законодательства Российской Федерации.

Дополнительно к этому решению собственники помещений в многоквартирном доме обязаны принять решение о включении в состав общего имущества в многоквартирном доме земельного участка, на котором расположен многоквартирный дом, границы которого не определены на основании данных государственного кадастрового учета на момент принятия данного решения.

В случае принятия указанного решения, орган местного самоуправления должен в течение года с момента его принятия обеспечить определение в установленном порядке границ соответствующего земельного участка на основании данных государственного кадастрового учета.

13. Перечень дворовых территорий Подпрограммы, подлежащих благоустройству в 2020 году представлен в приложении № 3 к Подпрограмме. Перечень общественных территорий Подпрограммы, подлежащих благоустройству в 2020 году представлен в приложении № 7.2. к Подпрограмме.

14. Порядок аккумулирования средств заинтересованных лиц, направляемых на выполнение минимального и дополнительного перечней работ

по благоустройству дворовых территорий, и механизм контроля за их расходом, а также порядок и формы финансового и трудового участия граждан в выполнении указанных работ представлен в приложении № 4 к подпрограмме.

15. Порядок разработки, обсуждения с заинтересованными лицами и утверждения дизайн-проектов благоустройства дворовых территорий, включенных в муниципальную программу города Канска «Формирование современной городской среды» представлен в приложении № 5 к подпрограмме.

15.1. Дизайн-проект благоустройства дворовых территорий может быть выполнен управляющей организацией (товариществом собственников жилья) или другим лицом.

15.2. Порядок представления, рассмотрения и оценки предложений по включению дворовой территории в муниципальную программу «Формирование современной городской среды» на 2018-2024 годы представлен в приложении № 6 к подпрограмме.

16. Порядок разработки, обсуждения с заинтересованными лицами и утверждения дизайн-проектов обустройства общественного пространства, включенного в муниципальную программу города Канска «Формирование современной городской среды» представлен в приложении № 7 к подпрограмме.

16.1. Порядок представления, рассмотрения и оценки предложений граждан, организаций о включении в муниципальную программу «Формирование современной городской среды» на 2018-2024 годы наиболее посещаемой муниципальной территории общего пользования города Канска, подлежащей благоустройству в 2018-2024 годах представлен в приложении № 8 к подпрограмме.

16.2. Порядок формирования общественной комиссии по разработке и реализации муниципальной программы «Формирование современной городской среды» на 2018-2024 годы представлен в приложении № 9 к подпрограмме.

Данные порядки предусматривают условия, которые должны выполнять заинтересованные лица при подготовке предложений на участие в отборе дворовых территорий многоквартирного жилого дома (далее - МКД) и наиболее посещаемой территории общего пользования, порядок рассмотрения и оценки предложений участников отбора, а также формы, по которым заинтересованные лица граждане, организации представляют соответствующие предложения.

17. Адресный перечень дворовых территорий, муниципальных территорий общего пользования, мест массового отдыха населения (городских парков), подлежащих включению в муниципальную программу, формируется по предложениям граждан, в результате комиссионной оценки предложений заинтересованных лиц общественной комиссией по развитию современной городской среды, состав которой утвержден постановлением администрации города Канска от 23.08.2017 № 733.

18. Субсидии управляющим организациям, товариществам собственников жилья, жилищным кооперативам, иным специализированным потребительским кооперативам на реализацию мероприятий по благоустройству дворовых территорий в городе Канске предоставляется в соответствии с Порядком предоставления субсидии управляющим организациям, товариществам собственников жилья, жилищным кооперативам, иным специализированным потребительским кооперативам на реализацию мероприятий по благоустройству дворовых территорий в городе Канске, представленном в приложении № 10 к Подпрограмме.

Определение подрядных организаций на проведение работ по благоустройству наиболее посещаемой территории общего пользования и мест массового отдыха населения города (городских парков) реализуется на основании Федерального закона от 05.04.2013 № 44-ФЗ «О контрактной системе в сфере закупок товаров, работ, услуг для обеспечения государственных и муниципальных нужд».

19. Порядок общественного обсуждения проекта муниципальной программы (проекта изменений, которые вносятся в действующую муниципальную программу) формирования современной городской среды на 2018 – 2024 годы представлен в приложении № 11 к подпрограмме.

20. Порядок организации и проведения рейтингового голосования по отбору общественных территорий, подлежащих благоустройству в первоочередном порядке утвержден Постановлением Красноярского края от 29.01.2019г. № 35-П «Об утверждении порядка проведения рейтингового голосования по выбору общественных территорий муниципальных образований Красноярского края, подлежащих благоустройству в первоочередном порядке».

21. В ходе реализации подпрограммы будет проведено благоустройство территорий общего пользования и мест массового отдыха населения города (городских скверов). Выбор таких территорий будет осуществлен путём открытого рейтингового голосования горожан. Виды работ также будут вынесены на общественное обсуждение. Жители смогут принять участие в планировании оформления таких территорий. Это могут быть малые архитектурные формы, элементы озеленения, уличное освещение, спортивные или детские площадки, площадки для проведения массовых встреч горожан при проведении городских праздников.

22. Субсидии перечисляются бюджету муниципального образования город Канск в соответствии со сводной бюджетной росписью краевого бюджета в пределах лимитов бюджетных обязательств, предусмотренных министерством строительства Красноярского края на выполнение соответствующих программных мероприятий.

23. Предоставление субсидий из краевого бюджета настоящей подпрограмме, осуществляется при условии выполнения за счет средств местного бюджета обязательств по долевого финансированию указанных расходов в доле:

- не менее 1 % от суммы субсидии на благоустройство дворовых территорий при ремонте подъездных путей к дворовой территории;
- не менее 2% от суммы субсидии на благоустройство дворовых территорий, по которым принято решение не выполнять работы по ремонту подъездных путей к дворовой территории;
- не менее 10 % от суммы субсидии на благоустройство общественных территорий.

На основании полученных первичных расчетов производится расчет среднего процента софинансирования муниципального образования от общей суммы субсидии, выделяемой на благоустройство общественных и дворовых территорий города Канска.

При распределении суммы субсидии на общественные и дворовые территории города Канска с 2020 года необходимо учитывать условие: на благоустройство дворовых территорий необходимо распределить не более 30% от общей суммы субсидии.

24. Выполнение работ настоящей подпрограммы, должно происходить с учётом необходимости обеспечения физической, пространственной и информационной доступности зданий, сооружений, дворовых и общественных территорий для инвалидов и других маломобильных групп населения в соответствии с Федеральным законом от 24.11.1995 № 181-ФЗ «О социальной защите инвалидов в Российской Федерации».

Реализация мероприятий, предусмотренных подпрограммой, позволит:

- ✓ провести комплексное благоустройство дворовых территорий многоквартирных домов;
- ✓ повысить привлекательность и эстетическое состояние города;
- ✓ сохранить и улучшить внешний вид мест общего пользования и массового отдыха населения;
- ✓ благоустроить 503 ед. дворовых территорий МКД;
- ✓ благоустроить 14 ед. часто посещаемых территорий (центральная улица, площадь, парк) общего пользования;
- ✓ благоустроить 5 мест массового отдыха населения города (городских парков);
- ✓ вовлечь общественность в развитие городской современной среды.

4. Управление подпрограммой и контроль за исполнением подпрограммы

В целях выработки эффективных решений, учитывающих мнение общественности, по вопросам повышения уровня благоустройства дворовых территорий многоквартирных домов, общественных территорий муниципального образования и включения их в муниципальную программу «Формирование современной городской среды» на 2018 - 2024 годы (далее - муниципальная программа), а также контроля за ходом ее реализации, в соответствии с постановлением администрации города Канска от 19.02.2019г. № 120, утверждена общественная комиссия по разработке и реализации муниципальной программы «Формирование современной городской среды» на 2018-2024 годы.

Текущее управление реализацией подпрограммы и обеспечение целевого расходования бюджетных средств осуществляет УС и ЖКХ администрации г. Канска, являющиеся главным распорядителем средств городского бюджета.

Отчеты о выполнении мероприятий подпрограммы предоставляются УС и ЖКХ администрации г. Канска в министерство строительства Красноярского края согласно формам и срокам, определенным в соглашении, заключенном между министерством строительства Красноярского края и УС и ЖКХ администрации г. Канска.

Внутренний муниципальный финансовый контроль за использованием средств бюджета города Канска в ходе реализации подпрограммы осуществляет Финансовое управление администрации города Канска.

Внешний муниципальный финансовый контроль за использованием средств бюджета города Канска в ходе реализации подпрограммы осуществляет Контрольно-счетная комиссия города Канска.

УС и ЖКХ администрации г. Канска несет ответственность за реализацию подпрограммы и достижение конечных результатов.

УС и ЖКХ администрации г. Канска осуществляет координацию исполнения мероприятий подпрограммы, мониторинг их реализации:

- непосредственный контроль за ходом реализации мероприятий подпрограммы;
- подготовку отчетов о реализации подпрограммы в соответствии с Порядком принятия решений о разработке муниципальных программ города Канска, их формирования и реализации, на основании постановления администрации г. Канска от 22.08.2013 № 1096 «Об утверждении порядка принятия решений о разработке муниципальных программ города Канска, их формирования и реализации».

Приложение № 4 к подпрограмме
«Благоустройство территорий города Канска»

Порядок

аккумулирования средств заинтересованных лиц, направляемых на выполнение минимального и дополнительного перечней работ по благоустройству дворовых территорий, и механизм контроля за их расходом, а также порядок и формы финансового и трудового участия граждан в выполнении указанных работ

1. Общие положения

1.1. Порядок аккумулирования средств заинтересованных лиц, направляемых на выполнение минимального и дополнительного перечней работ по благоустройству дворовых территорий, и механизм контроля за их расходом, а также порядок и формы финансового и трудового участия граждан в выполнении указанных работ определяют механизм сбора и перечисления средств заинтересованных лиц, направляемых на выполнение

минимального и дополнительного перечней работ по благоустройству дворовых территорий, и механизм контроля за их расходованием, а также порядок и формы финансового и трудового участия граждан в выполнении указанных работ в целях софинансирования мероприятий по благоустройству муниципальной программы города Канска «Формирование современной городской среды».

1.2. Заинтересованные лица - собственники помещений в многоквартирных домах, собственники иных зданий и сооружений, расположенных в границах дворовой территории, подлежащей благоустройству и обеспечивающие финансовое и трудовое участие в реализации мероприятий по благоустройству дворовых территорий.

1.3. Благоустройство дворовых территорий, финансируемое за счет бюджетных средств, осуществляется по минимальному и (или) дополнительному перечням видов работ по благоустройству дворовых территорий (далее – минимальный перечень, дополнительный перечень, минимальный и дополнительный перечни).

1.4. Минимальный перечень включает в себя:

- ремонт дворовых проездов;
- обеспечение освещения дворовых территорий;
- установку скамеек;
- установку урн для мусора;

1.5. Дополнительный перечень включает в себя:

- оборудование детских и (или) спортивных площадок;
- устройство пешеходных дорожек.

1.6. Решение о финансовом и трудовом участии заинтересованных лиц в реализации мероприятий по благоустройству дворовых территорий по минимальному и (или) дополнительному перечню работ по благоустройству принимается на общем собрании собственников помещений МКД, которое проводится в соответствии с требованиями статей 44 – 48 Жилищного кодекса Российской Федерации.

2. О формах финансового и трудового участия

2.1. При выполнении работ по минимальному перечню заинтересованные лица обеспечивают финансовое участие в размере не менее 2% от сметной стоимости на благоустройство дворовой территории.

При выполнении работ по дополнительному перечню заинтересованные лица обеспечивают финансовое участие в размере не менее 20% от сметной стоимости на благоустройство дворовой территории.

2.2. Заинтересованные лица могут обеспечить трудовое участие в реализации мероприятий по благоустройству дворовых территорий:

- выполнение жителями неоплачиваемых работ, не требующих специальной квалификации, как например: подготовка объекта (дворовой территории) к началу работ (земляные работы, снятие старого оборудования, уборка мусора), и другие работы (покраска оборудования, озеленение территории, в том числе посадка деревьев, охрана объекта);

- предоставление строительных материалов, техники и т.д.

3. Сбор, учет и контроль средств заинтересованных лиц

3.1. Сбор средств заинтересованных лиц на выполнение минимального (дополнительного) перечней работ по благоустройству дворовых территорий обеспечивают управляющие организации, товарищества собственников жилья, жилищные кооперативы, иные специализированные потребительские кооперативы на счете юридического лица, открытом в российской кредитной организации.

3.2. Средства на выполнение минимального и (или) дополнительного перечней работ по благоустройству дворовых территорий вносят собственники (наиматели) жилых (нежилых) помещений путем оплаты за жилое (нежилое) помещение согласно платежному документу одновременно, в месяц, следующий за месяцем заключения договора на выполнение работ УС и ЖКХ администрации г. Канска, управляющей организацией, товариществом собственников жилья, жилищным кооперативом, иным специализированным потребительским кооперативом с подрядной организацией.

Председатель совета многоквартирного дома или иное уполномоченное лицо может обеспечить сбор средств заинтересованных лиц.

Обеспечение доли финансового участия возможно за счет средств, внесенных собственниками помещений на текущий ремонт общего имущества, на основании решения собрания собственников помещений.

3.3. Размер средств, вносимых собственниками помещений на выполнение минимального и (или) дополнительного перечней работ по благоустройству дворовых территорий определяется собственниками многоквартирных домов, но не менее 2% по минимальному перечню и не менее 20% по дополнительному перечню и рассчитывается из установленной доли софинансирования от сметной стоимости работ на благоустройство дворовых территорий по договору, заключенному с подрядной организацией.

3.4. Управляющие организации, товарищества собственников жилья, жилищные кооперативы, иные специализированные потребительские кооперативы ведут учет средств, поступивших от заинтересованных лиц по многоквартирным домам, дворовые территории которых подлежат благоустройству согласно муниципальной программе города Канска «Формирование современной городской среды».

3.5. В случае если дворовая территория образована земельными участками, находящимися полностью или частично в частной собственности, управляющие организации, товарищества собственников жилья, жилищные кооперативы, иные специализированные потребительские кооперативы ежемесячно в срок до 15 числа месяца, следующего за отчетным, направляют в УС и ЖКХ администрации г. Канска сведения по учету и списанию средств, поступивших от заинтересованных лиц, при оплате за выполненные работы по форме согласно приложению № 3 к Порядку предоставления субсидии управляющим организациям, товариществам собственников жилья, жилищным кооперативам, иным специализированным потребительским кооперативам на реализацию мероприятий по благоустройству дворовых территорий в городе Канске.

Списание средств заинтересованных лиц на оплату выполненных работ обеспечивается с учетом сроков, предусмотренных договорами с подрядными организациями.

3.6. В случае определения подрядных организаций на проведение работ по благоустройству дворовых территорий УС и ЖКХ администрации г. Канска на основании Федерального закона от 05.04.2013 № 44-ФЗ «О контрактной системе в сфере закупок товаров, работ, услуг для обеспечения государственных и муниципальных нужд», управляющие организации, товарищества собственников жилья, жилищные кооперативы, иные специализированные потребительские кооперативы в установленные сроки перечисляют средства заинтересованных лиц в доход бюджета города Канска.

Управляющие организации, товарищества собственников жилья, жилищные кооперативы, иные специализированные потребительские кооперативы выступают инициатором проведения общего собрания собственников помещений многоквартирного дома о согласии в перечислении средств заинтересованных лиц на выполнение минимального (дополнительного) перечней работ по благоустройству дворовых территорий на лицевой счет УС и ЖКХ администрации г. Канска.

С целью перечисления средств заинтересованных лиц между управляющими организациями, товариществами собственников жилья, жилищными кооперативами, иными специализированными потребительскими кооперативами и УС и ЖКХ администрации г. Канска заключается соглашение о зачислении прочих безвозмездных поступлений в бюджет города Канска.

В соглашении указываются цели, сроки, условия и контроль за перечислением и расходованием средств заинтересованных лиц.

Соглашение заключается в течение 5 рабочих дней с даты надлежащего уведомления (по электронной почте) УС и ЖКХ администрации г. Канска управляющих организаций, товариществ собственников жилья, жилищных кооперативов, иных специализированных потребительских кооперативов после подведения результатов конкурсных процедур.

Использование средств заинтересованных лиц на оплату выполненных работ осуществляется с учетом сроков, предусмотренных договорами с подрядными организациями.

УС и ЖКХ администрации г. Канска представляет управляющим организациям, товариществам собственников жилья, жилищным кооперативам, иным специализированным потребительским кооперативам отчет об использовании средств заинтересованных лиц на выполнение минимального (дополнительного) перечня работ по благоустройству дворовых территорий для подготовки годового отчета перед собственниками жилых помещений в соответствии с Жилищным кодексом Российской Федерации.

Приложение № 5 к подпрограмме
«Благоустройство территорий города Канска»

Порядок разработки, обсуждения с заинтересованными лицами и утверждения дизайн-проектов благоустройства дворовых территорий, включенных в муниципальную программу города Канска «Формирование современной городской среды»

1. Общие положения

1.1. Порядок разработки, обсуждения с заинтересованными лицами и утверждения дизайн-проектов благоустройства дворовых территорий (далее - Проектов), включенных в муниципальную программу на 2018-2024 год, определяет механизм действий по разработке Проектов, требования к их оформлению, порядок обсуждения Проектов с заинтересованными лицами в целях конкретизации размещения на дворовой территории элементов благоустройства с учетом мнения заинтересованных лиц, адаптации к площади дворовой территории, рельефу местности, обеспечивающих архитектурно-композиционную завершенность и художественную выразительность дворовой территории при реализации Проекта.

1.2. Заинтересованные лица - собственники помещений в многоквартирных домах, собственники иных зданий и сооружений, расположенных в границах дворовой территории, подлежащей благоустройству и обеспечивающие финансовое и трудовое участие в реализации мероприятий по благоустройству дворовых территорий.

1.3. Проект по благоустройству должен быть оформлен в письменном виде и соответствовать требованиям, изложенным в разделе 2 настоящего Порядка.

2. Разработка Проектов

2.1. Проект по благоустройству должен быть оформлен в письменном виде и содержать следующую информацию:

2.1.1. Наименование проекта по благоустройству дворовой территории, включающее адрес многоквартирного жилого дома (далее – МКД).

2.1.2. Текстовое и визуальное описание предлагаемого проекта, перечня (в том числе в виде соответствующих визуализированных изображений) элементов благоустройства, предлагаемых к размещению на соответствующей дворовой территории.

2.2. Проект должен предусматривать возможность реализации обустройства дворовой территории в соответствии с перечнем видов работ по благоустройству (минимальным и (или) дополнительным), выбранным общим собранием собственников жилых помещений МКД.

2.3. Проект должен учитывать рельеф местности, быть адаптированным к фактическим границам дворовой территории, исключать захват мест общего пользования в целях соблюдения законных прав и интересов неопределенного круга лиц.

2.4. Проект должен предусматривать проведение мероприятий по благоустройству дворовой территории с учетом необходимости обеспечения физической, пространственной и информационной доступности зданий, сооружений, дворовых территорий для инвалидов и других маломобильных групп населения.

2.5. Проект может содержать перечень работ, не требующих квалификации, которые могут быть выполнены заинтересованными лицами самостоятельно в рамках обеспечения трудового участия в реализации мероприятий по благоустройству территории (при наличии положительного решения общего собрания собственников жилых помещений МКД).

2.6. Проект может быть выполнен заинтересованными лицами самостоятельно либо с привлечением организаций.

2.7. Проект должен быть предоставлен в МКУ «Служба заказчика» по адресу: Красноярский край, г. Канск, ул. Ленина, д. 4/1, каб. 108.

3. Обсуждение Проектов

3.1. Общественная Комиссия организует методическую и консультативную помощь в разработке Проектов.

3.2. Общественная Комиссия обеспечивает рассмотрение предложенных Проектов совместно с представителями заинтересованных лиц.

3.3. При рассмотрении Проектов члены общественной комиссии и заинтересованные лица могут высказать имеющиеся по Проекту замечания и предложения. При обсуждении должны быть определены пути устранения замечаний, при не устранении которых Проект не сможет быть реализован, а также сроки устранения замечаний.

3.4. Доработанный Проект в установленный срок направляется для утверждения.

4. Утверждение Проектов

4.1. Проект, прошедший обсуждение без замечаний, либо Проект, доработанный в порядке, установленном разделом 3 настоящего порядка, утверждается общественной Комиссией.

4.2. Решение об утверждении Проекта принимается путем открытого голосования и отражается в протоколе заседания общественной Комиссии.

Приложение № 6 к подпрограмме
«Благоустройство территорий города Канска»

Порядок

представления, рассмотрения и оценки предложений по включению дворовой территории в муниципальную программу «Формирование современной городской среды» на 2018-2024 годы

1. Общие положения

1.1. Настоящий Порядок определяет механизм отбора дворовых территорий многоквартирных домов (далее - отбор) для включения в муниципальную программу «Формирование современной городской среды» на 2018-2024 годы (далее - муниципальная программа) в целях улучшения благоустройства дворовых территорий и вовлечения жителей в развитие территорий.

1.2. Организатором отбора является уполномоченный орган местного самоуправления муниципального образования г. Канск – подведомственное учреждение УС и ЖКХ администрации г. Канска МКУ «Служба заказчика» (далее – организатор отбора), расположенный по адресу: 663600, г. Канск, ул. Ленина, 4/1, каб. 108.

1.3. К обязанностям организатора отбора относятся:

1) опубликование на официальном сайте муниципального образования город Канск, размещенном в информационно-телекоммуникационной сети «Интернет», а также в средствах массовой информации за 5 календарных дней до начала приема заявок на участие в отборе следующей информации:

а) сроки проведения отбора заявок;

б) ответственные лица за проведение отбора заявок;

в) время и место приема заявок на участие в отборе;

2) организация приема заявок;

3) оказание консультационно-методической помощи участникам отбора;

4) организация работы Комиссии, сформированной в соответствии с приложением № 9 к Программе;

5) опубликование результатов отбора на официальном сайте муниципального образования, размещенном в информационно-телекоммуникационной сети Интернет, а также в средствах массовой информации.

2. Условия включения дворовых территорий в муниципальную программу

2.1. В муниципальную программу могут быть включены дворовые территории при соблюдении следующих условий:

1) Общим собранием собственников помещений в многоквартирных домах принято решение по следующим вопросам:

а) об обращении с предложением по включению дворовой территории многоквартирного дома в муниципальную программу с условием софинансирования мероприятий по благоустройству;

б) выполнение в 2018-2024 годах работ по благоустройству дворовой территории многоквартирного дома, финансируемых за счет субсидии из федерального (краевого) бюджета исходя из минимального (дополнительного) перечня;

в) обеспечение финансового участия заинтересованных лиц (собственников помещений многоквартирного дома) при выполнении работ по благоустройству двора, которое будет определена в следующих размерах:

не менее 2% от сметной стоимости при выполнении работ по благоустройству дворовой территории по минимальному перечню;

не менее 20% от сметной стоимости при выполнении работ по благоустройству дворовой территории по дополнительному перечню;

г) обеспечение трудового участия заинтересованных лиц (собственников помещений многоквартирного дома), не требующего специальной квалификации, при выполнении работ по благоустройству дворовой территории по минимальному перечню;

д) обеспечение последующего содержания благоустроенной территории многоквартирного дома в соответствии с требованиями законодательства из средств собственников, вносимых в счет оплаты за содержание жилого помещения;

е) об определении лица, уполномоченного на подачу предложений, представляющего интересы собственников помещений МКД при подаче предложений и реализации муниципальной программы;

ж) об определении уполномоченных лиц из числа собственников помещений МКД для участия в обследовании дворовой территории, приемке выполненных работ по благоустройству дворовой территории многоквартирного дома, в том числе подписании соответствующих актов приемки выполненных работ.

2) Многоквартирный дом, дворовую территорию которого планируется благоустроить, сдан в эксплуатацию до 2006 года и при этом не признан в установленном порядке аварийным и подлежащим сносу.

3) Бюджетные ассигнования на благоустройство дворовой территории ранее не предоставлялись.

4) Информация об организации, обеспечивающей управление многоквартирным домом, о том, что в период благоустройства дворовой территории, проведение капитального ремонта общего имущества многоквартирного дома, наружных коммунальных и иных сетей (коммуникаций) не будет производиться.

В случае планируемых вышеуказанных работ информация должна содержать обязательство управляющей организации в срок до 1 мая предоставить согласованный график производства работ с лицами, которые, планируют производить такие работы.

5) Отсутствуют споры по границам земельного участка.

б) Наличие выбранного и реализованного в многоквартирном доме, включенном в региональную программу капитального ремонта общего имущества в многоквартирных домах на территории Красноярского края, способа управления в соответствии со статьей 161 Жилищного кодекса Российской Федерации, наличие при непосредственном способе управления заключенного договора на выполнение работ по содержанию общего имущества многоквартирного дома.

3. Порядок подачи документов для проведения отбора заявок

3.1. Заявка на участие в отборе дворовых территорий для включения в муниципальную программу подается организатору отбора до 20 ноября года предшествующего году благоустройства дворовой территории, согласно приложению № 1 к настоящему Порядку.

3.2. Заявки могут быть направлены по почте или переданы при личном приеме по адресу: 663600, г. Канск, ул. Ленина, 4/1, каб. 108, для уполномоченного специалиста по приемке документов, либо направлены на электронную почту: kansk_us_jkx@mail.ru с указанием слов «Заявка от (ФИО отправившего заявку)», с приложением пакета документов, указанного в заявке.

3.3. Заявка подписывается лицом, уполномоченным собственниками помещений МКД.

3.4. К заявке прикладываются следующие документы:

а) копия протокола общего собрания собственников помещений многоквартирных домов, отражающего решение вопросов указанных в п.п. 2.1 настоящего Порядка, проведенного в соответствии со статей 44 – 48 Жилищного кодекса Российской Федерации;

б) пояснительная записка, отражающая общие сведения о дворовой территории, количество квартир, находящихся в домах, прилегающих к дворовой территории, состав элементов благоустройства, с описанием планируемых работ по благоустройству;

в) фотоматериалы, отражающие фактическое состояние дворовой территории;

г) информация об общественной деятельности собственников помещений МКД по благоустройству дворовой территории за последние пять лет;

д) иные документы, необходимые для рассмотрения вопроса о включении дворовой территории в муниципальную программу;

е) Ф.И.О. представителя (представителей) заинтересованных лиц, уполномоченных на представление предложений, согласование дизайн-проекта благоустройства дворовой территории, а также на участие в контроле за выполнением работ по благоустройству дворовой территории, в том числе промежуточном, и их приемке;

ж) копия протокола общего собрания собственников помещений многоквартирных домов об избрании совета многоквартирного дома в соответствии со ст.161.1 Жилищного кодекса РФ (при наличии).

3.5. Организатор отбора регистрирует заявки в день их поступления в реестре заявок в порядке очередности поступления, проставляя отметку на заявке с указанием даты, времени и порядкового номера.

3.6. В отношении одной дворовой территории может быть подана только одна заявка на участие в отборе.

3.7. Если заявка на участие в отборе подана по истечении срока приема заявок, либо предоставлены документы не в полном объеме, установленном п. 3.4 настоящего Порядка, заявка к участию в отборе не допускается. О причинах не допуска к отбору сообщается уполномоченному лицу от собственников помещений МКД в письменном виде не позднее трех рабочих дней со дня поступления документов.

4. Порядок оценки и отбора поступивших заявок

4.1. Комиссия проводит отбор представленных заявок, в целях включения дворовых территорий в муниципальную программу, по балльной системе, исходя из критериев отбора, согласно приложению № 2 к настоящему Порядку, в срок не более пяти рабочих дней с даты окончания срока подачи таких заявок.

4.2. Комиссия рассматривает заявки на участие в отборе на соответствие требованиям и условиям, установленным настоящими Порядком, о чем составляется протокол рассмотрения и оценки заявок на участие в отборе (далее - протокол оценки), в котором в обязательном порядке оцениваются заявки на участие в отборе всех участников отбора, с указанием набранных ими баллов.

4.3. Комиссия проводит проверку данных, представленных участниками отбора, путем рассмотрения представленного пакета документов, при необходимости выезжает на место.

4.4. Включению в муниципальную программу подлежат все дворовые территории, нуждающиеся в благоустройстве (с учетом их физического состояния) и подлежащие благоустройству в указанный период исходя из минимального (дополнительного) перечня работ по благоустройству.

Физическое состояние дворовой территории и необходимость ее благоустройства определяется по результатам инвентаризации дворовой территории, проведенной в порядке, установленном постановлением Правительства Красноярского края от 18.07.2017 № 415-п «Об утверждении порядка проведения инвентаризации дворовых территорий многоквартирных домов, общественных территорий, объектов недвижимого имущества (включая объекты незавершенного строительства) и земельных участков, находящихся в собственности (пользовании) юридических лиц и индивидуальных предпринимателей, предоставленных для их размещения, уровня благоустройства индивидуальных жилых домов и земельных участков, предоставленных для их размещения, расположенных на территории Красноярского края».

Очередность включения в программу определяется по наибольшему количеству баллов.

В случае, если несколько дворовых территорий наберут одинаковое количество баллов, очередность определяется по дате подачи заявки.

Приоритет в 2019 году и последующие годы отдается предложениям жителей, которые были приняты общественной комиссией на рассмотрение, как соответствующие требованиям и критериям, но не были включены в муниципальную программу формирования современной городской среды в предыдущие годы.

4.5. Решение Комиссии оформляется протоколом, подписанным председателем, с приложением таблицы подсчета баллов, которые размещаются на официальном сайте муниципального образования город Канск.

4.6. В течение 5 рабочих дней со дня принятия муниципальной программы, заявителю направляется уведомление о включении дворовой территории в программу и предоставлении субсидии.

Приложение №1

к Порядку представления, рассмотрения и оценки предложений по включению дворовой территории в муниципальную программу «Формирование современной городской среды» на 2018-2024 годы

В УС и ЖКХ администрации г. Канска

от _____

(указывается полностью фамилия, имя, отчество представителя) _____ проживающего (ей) по

адресу: _____

Номер контактного телефона: _____

ЗАЯВКА

о включении дворовой территории муниципальную программу «Формирование современной городской среды» 2018-2024 годы

Прошу _____ включить _____ дворовую _____ территорию _____ многоквартирного дома _____

(указать адрес многоквартирного дома)

в муниципальную программу «Формирование современной городской среды» на 2018-2024 годы для благоустройства дворовой территории.

Приложения:

а) копия протокола общего собрания собственников помещений многоквартирных домов, отражающего решение вопросов указанных в п.п. 2.1 настоящего Порядка, проведенного в соответствии со статьями 44 – 48 Жилищного кодекса Российской Федерации;

б) пояснительная записка, отражающая общие сведения о дворовой территории, количество квартир, находящихся в домах, прилегающих к дворовой территории, состав элементов благоустройства, с описанием планируемых работ по благоустройству;

в) фотоматериалы, отражающие фактическое состояние дворовой территории;

г) информация об общественной деятельности собственников помещений МКД по благоустройству дворовой территории за последние пять лет;

д) иные документы, необходимые для рассмотрения вопроса о включении дворовой территории в муниципальную программу;

е) Ф.И.О. представителя (представителей) заинтересованных лиц, уполномоченных на представление предложений, согласование дизайн-проекта благоустройства дворовой территории, а также на участие в контроле за выполнением работ по благоустройству дворовой территории, в том числе промежуточном, и их приемке;

ж) копия протокола общего собрания собственников помещений многоквартирных домов об избрании совета многоквартирного дома в соответствии со ст.161.1 Жилищного кодекса РФ (при наличии).

Лицо, уполномоченное собственниками помещений МКД _____

(подпись)

(Фамилия и инициалы)

Приложение №2

к Порядку представления, рассмотрения и оценки предложений по включению дворовой территории в муниципальную программу «Формирование современной городской среды» на 2018-2024 годы

№	Критерии отбора	Баллы
Технические критерии		
1	Срок ввода в эксплуатацию многоквартирного дома:	
	от 10 до 15 (включительно) лет	1
	от 16 до 25 (включительно) лет	3
	от 26 до 35 (включительно) лет	5
	свыше 35 лет	6
2	Выполнение работ по капитальному ремонту общего имущества многоквартирного дома в текущем году (при наличии договора на СМР)	2
3	Предоставление копии кадастрового паспорта на дворовую территорию*	2
4	Отсутствие кадастрового паспорта на дворовую территорию	1
Организационные критерии		
5	Доля голосов собственников, принявших участие в голосовании по вопросам повестки общего собрания собственников помещений	
	не более 67%	5
	от 67 до 71 %	6
	от 71 до 81 %	7
	от 81 до 91 %	8
более 91 %	9	
6	Участие собственников в благоустройстве территории за последние пять лет (проведение субботников, участие в конкурсах на лучший двор, разбивка клумб и т.п.)	До 10 баллов
7	Избрание и деятельность совета многоквартирного дома согласно ст. 161.1 Жилищного кодекса РФ **	2

8	В многоквартирном доме выбран и реализован способ управления - товарищество собственников жилья (жилищный кооператив или иной специализированный потребительский кооператив)	3 3
9	Количество квартир в домах, прилегающих к дворовой территории:	
	не более 50	2
	от 51 до 100	3
	от 101 до 150	4
	от 151 до 200	5
	свыше 201	7
Финансовые критерии		
10	Доля финансового участия собственников помещений по минимальному перечню работ	
	2%	0
	3 или 4 %	3
	более 5 %	5
11	Наличие принятого решения по доле финансового участия иных заинтересованных лиц (спонсоры)	Балльная оценка соответствует округленному до целого числа значению процента софинансирования
12	Уровень оплаты за жилое помещение и коммунальные услуги (данные за предыдущий отчетный год) в зависимости от среднего уровня оплаты за жилое помещение коммунальные услуги по муниципальному образованию ***	
	менее или средний по МО	0
	выше среднего на 0,1%	1
	выше среднего на 0,2 %	2
	выше среднего на 0,3%	3

Примечание:

* Запрашивается органом местного самоуправления в рамках межведомственного взаимодействия.

** Подтверждается копией протокола общего собрания собственников помещений многоквартирного дома.

В случае, если решение об избрании совета многоквартирного дома собственниками помещений не принято или соответствующее решение не реализовано, и такое решение принято на общем собрании, которое было создано органом местного самоуправления - количество баллов составляет 2.

*** При уровне оплаты за жилое помещение и коммунальные услуги ниже среднего по муниципальному образованию комиссия отклоняет такие предложения для включения в муниципальную программу отбора.

Приложение №7 к подпрограмме
«Благоустройство территорий города Канска»

Порядок разработки, обсуждения с заинтересованными лицами и утверждения дизайн-проектов обустройства общественного пространства, включенного в муниципальную программу города Канска «Формирование современной городской среды» на 2018-2024 годы

1. Общие положения

1.1. Порядок разработки, обсуждения с заинтересованными лицами и утверждения дизайн-проектов обустройства общественного пространства (далее - Проектов), включенных в муниципальную программу, определяет механизм действий по разработке Проектов, требования к их оформлению, порядок обсуждения Проектов с заинтересованными лицами в целях конкретизации размещения на дворовой территории элементов благоустройства с учетом мнения заинтересованных лиц, обеспечивающих архитектурно-композиционную завершенность и художественную выразительность общественного пространства при реализации Проекта.

1.2. Заинтересованные лица – граждане, проживающие в муниципальном образовании город Канск.

1.3. Проект по обустройству должен быть оформлен в письменном виде и соответствовать требованиям, изложенным в разделе 2 настоящего Порядка.

2. Разработка Проектов

2.1. Проект по обустройству должен быть оформлен в письменном виде и содержать следующую информацию:

2.1.1. Наименование проекта по обустройству общественного пространства, место нахождения (адрес).

2.1.2. Характеристика, описание (текстовое, графическое) территории общественного пространства в настоящее время, анализ существующих сценариев использования, анализ проблем, анализ ценностей и потенциала территории, задачи по развитию территории.

2.1.3. Текстовое и визуальное описание предлагаемого проекта, перечня (в том числе в виде соответствующих визуализированных изображений) элементов благоустройства, предлагаемых к размещению на территории общественного пространства.

2.2. Проект должен учитывать рельеф местности, быть адаптированным к фактическим границам общественного пространства, исключать захват мест общего пользования в целях соблюдения законных прав и интересов неопределенного круга лиц.

2.3. Проект должен предусматривать проведение мероприятий по обустройству с учетом необходимости обеспечения физической, пространственной и информационной доступности зданий, сооружений, территории общественного пространства для инвалидов и других маломобильных групп населения.

2.4. Проект может быть выполнен заинтересованными лицами с привлечением специализированных организаций.

2.5. Проект должен быть предоставлен в УС и ЖКХ администрации г. Канска по адресу: Красноярский край, г. Канск, ул. Ленина, д. 4/1, каб. 108.

3. Обсуждение Проектов

3.1. Общественная Комиссия организует методическую и консультативную помощь в разработке Проектов.

3.2. Общественная Комиссия обеспечивает рассмотрение предложенных Проектов совместно с представителями заинтересованных лиц.

3.3. При рассмотрении Проектов члены общественной комиссии и заинтересованные лица могут высказать имеющиеся по Проекту замечания и предложения. При обсуждении должны быть определены пути устранения замечаний, при не устранении которых Проект не сможет быть реализован, а также сроки устранения замечаний.

3.4. Доработанный Проект направляется для утверждения.

4. Утверждение Проектов

4.1. Проект, прошедший обсуждение без замечаний, либо Проект, доработанный в порядке, установленном разделом 3 настоящего приложения, утверждается общественной Комиссией.

4.2. Решение об утверждении Проекта принимается путем открытого голосования на сайте: 24благоустройство.рф и отражается в протоколе заседания общественной Комиссии.

4.3. Информация о голосовании по выбору общественного пространства проходит путем открытого голосования на сайте: 24благоустройство.рф, а также размещается в газетах, СМИ, сети Интернет.

Приложение № 8 к подпрограмме
«Благоустройство территорий города Канска»

Порядок

представления, рассмотрения и оценки предложений граждан, организаций о включении в муниципальную программу «Формирование современной городской среды» на 2018-2024 годы наиболее посещаемой муниципальной территории общего пользования города Канска, подлежащей благоустройству в 2018-2024 годах

1. Общие положения

1.1. Порядок представления, рассмотрения и оценки предложений граждан, организаций о включении в муниципальную программу «Формирование современной городской среды» на 2018-2024 годы (далее - муниципальная программа) наиболее посещаемой муниципальной территории общего пользования, подлежащей благоустройству в 2018-2024 годах (далее - территория общего пользования) определяет механизм отбора территорий общего пользования и проектов по их благоустройству.

Территория общего пользования – наиболее часто посещаемая улица, площадь, набережная и другие.

1.2. Отбор проводится в целях улучшения инфраструктуры города Канска, вовлечения жителей в благоустройство территорий общего пользования.

1.3. Организатором отбора является уполномоченный орган местного самоуправления городского округа УС и ЖКХ администрации г. Канска (далее – организатор отбора).

1.3.1. К обязанностям организатора отбора относятся:

1) опубликование на официальном сайте муниципального образования город Канск в сети Интернет, информации об отборе территории общего пользования, подлежащей благоустройству, в которой в обязательном порядке отражается:

а) настоящее и будущее территории общего пользования, среди которых проводится отбор:

- характеристика, описание (текстовое, графическое) территории в настоящее время, место расположения (адрес), анализ существующих сценариев использования, анализ проблем, анализ ценностей и потенциала территории, задачи по развитию территории;

- характеристика, описание (текстовое, графическое), планируемые сценарии использования территории общего пользования по результатам

работ по благоустройству согласно муниципальной программе;

- б) размер средств, предусмотренный на реализацию проекта по благоустройству территории общего пользования;
- в) сроки проведения отбора;
- г) ответственные лица;
- д) порядок участия граждан и организаций в отборе;
- 2) проведение опроса граждан и выбор территории общего пользования;
- 3) организация обсуждения и выработки проектов благоустройства территории общего пользования;
- 4) организация работы Комиссии, сформированной в соответствии с приложением № 9 к Подпрограмме;
- 5) опубликование результатов отбора территории и выработанного проекта ее благоустройства на официальном сайте муниципального образования город Канск, размещенном в информационно-телекоммуникационной сети Интернет, а также в средствах массовой информации.

2. Условия включения территории общего пользования в муниципальную программу

2.1. В муниципальную программу включаются все общественные территории, нуждающиеся в благоустройстве (с учетом их физического состояния) и подлежащие благоустройству в указанный период.

Физическое состояние общественной территории и необходимость ее благоустройства определяется по результатам инвентаризации общественной территории, проведенной в порядке, установленном постановлением Правительства Красноярского края от 18.07.2017 № 415-п «Об утверждении порядка проведения инвентаризации дворовых территорий многоквартирных домов, общественных территорий, объектов недвижимого имущества (включая объекты незавершенного строительства) и земельных участков, находящихся в собственности (пользовании) юридических лиц и индивидуальных предпринимателей, предоставленных для их размещения, уровня благоустройства индивидуальных жилых домов и земельных участков, предоставленных для их размещения, расположенных на территории Красноярского края».

Очередность включения в программу наиболее посещаемых территорий общего пользования определяется по результатам опроса граждан.

2.2. Отбор проводится между территориями общего пользования, расположенными в границах муниципального образования город Канск и не находящимися в федеральной собственности, собственности субъектов Российской Федерации и (или) пользовании юридических и (или) физических лиц.

2.3. Возможны следующие направления благоустройства мест общего пользования:

- размещение малых архитектурных форм (элементы монументально-декоративного оформления, устройства для оформления мобильного и вертикального озеленения, водные устройства, городская мебель, игровое, спортивное, осветительное оборудование);
- установка (ремонт) объектов культурного наследия (памятников истории и культуры), находящихся в собственности муниципального образования город Канск, благоустройство прилегающей к ним территории;
- приведение в надлежащее состояние тротуаров, пешеходных дорожек, скверов, парков, уличного освещения;
- высадка деревьев и кустарников (озеленение).

3. Порядок проведения отбора территории общего пользования

3.1. В течение 10 дней после опубликования информации, предусмотренной подпунктом 1 пункта 1.3.1 настоящего Порядка, граждане осуществляют электронное голосование за конкретную территорию общего пользования, участвующую в отборе для включения в муниципальную программу в целях благоустройства.

3.2. Гражданин, юридическое лицо вправе осуществить поддержку выбранной территории, заполнив заявление о поддержке, согласно приложению к настоящему Порядку, и направив его организатору отбора по почте либо в электронной форме на электронный адрес kansk_us_jkx@mail.ru, либо передав на личном приеме.

3.3. По окончании голосования Комиссия, сформированная в соответствии с приложением № 9 к Подпрограмме, оценивая в совокупности поданные голоса за каждую территорию и поступившие заявки о поддержке определяет территорию общего пользования, подлежащую включению в муниципальную программу. Решение Комиссии подлежит размещению на официальном сайте муниципального образования город Канск.

4. Разработка проекта благоустройства территории общего пользования

4.1. В течение 20 дней, после принятия решения об отборе конкретной территории общего пользования в соответствии с пунктом 3.3 настоящего Порядка, организатор отбора собирает предложения по проекту благоустройства данной территории и проводит общественное обсуждение всех предложений в целях выработки решения, учитывающего интересы различных групп.

4.2. При необходимости возможно проведение рейтинг-голосования, в порядке предусмотренном для отбора территории общего пользования, по проектам благоустройства территории общего пользования, включенной в муниципальную программу.

4.3. Подведение итогов обсуждения и выбор проекта благоустройства в целях его реализации осуществляется Комиссией, сформированной в соответствии с приложением № 9 к Подпрограмме, решение которой подлежит опубликованию на официальном сайте муниципального образования город Канск

Приложение
к Порядку представления, рассмотрения и оценки предложений граждан, организаций о
включении в муниципальную программу наиболее посещаемой муниципальной территории
общего пользования населенного пункта, подлежащей благоустройству в 2018-2024 годах
Заявление

о поддержке благоустройства наиболее посещаемой территории общего пользования

Я _____
(ФИО гражданина/ руководителя организации)

(контактные данные: адрес, телефон)

поддерживаю проект по благоустройству _____,
(указание наименования территории)

Готов(ы) принять непосредственное участие в выполнении _____.

(вид работ)

Готов оказать финансовую поддержку данного проекта по благоустройству в размере _____ рублей.

Подпись

Дата

В соответствии с Федеральным законом от 27.07.2006 № 152-ФЗ «О персональных данных» даю администрации г. Канска согласие на обработку моих персональных данных, включая выполнение действий по сбору, записи, систематизации, накоплению, хранению, уточнению (обновлению, изменению), извлечению, обезличиванию, блокированию, удалению, использованию моих персональных данных, необходимых для внесения в информационные системы в целях подготовки и реализации муниципальной программы.

Подпись

Дата

Приложение № 9 к подпрограмме
«Благоустройство территорий города Канска»

Порядок формирования общественной комиссии

по разработке и реализации муниципальной программы «Формирование современной городской среды» на 2018-2024 годы

1. Общественная комиссия по разработке и реализации муниципальной программы «Формирование современной городской среды» на 2018-2024 годы (далее – муниципальная программа) создается в целях выработки эффективных решений, учитывающих мнение общественности, по вопросам повышения уровня благоустройства дворовых территорий многоквартирных домов, общественных территорий муниципального образования город Канск и включения их в муниципальную программу, а также контроля за ходом реализации программы (далее - Комиссия).

1.1. Задачами Комиссии являются:

- подведение итогов общественного обсуждения проекта муниципальной программы;
 - проведение комиссионной оценки предложений заинтересованных лиц о включении дворовой территории в муниципальную программу;
 - проведении наиболее посещаемой муниципальной территории общего пользования (улица, площадь, набережная и т.д.) в муниципальную программу;
 - осуществление контроля за реализацией муниципальной программы после ее утверждения в установленном порядке
2. Комиссия формируется главой города Канска, состав Комиссии утверждается постановлением администрации города Канска.
3. Комиссия состоит не менее чем из 15 человек.

4. В состав Комиссии входят представители органов местного самоуправления, депутаты представительного органа муниципального образования, депутат Законодательного Собрания края по согласованию, а также представители политических партий и движений, общественных организаций и иных лиц, при этом представителей общественности в составе Комиссии не может быть менее 50% от его состава.

В состав Комиссии в обязательном порядке включаются 3 независимых эксперта, имеющих знания и опыт работы в строительстве и жилищно-коммунальной сфере, благоустройстве, не являющимися представителями органов местного самоуправления и представителями муниципальных учреждений и предприятий.

5. Руководство Комиссией осуществляет председатель, а в его отсутствие - заместитель председателя.
6. Комиссия правомочна принимать решения, если на заседании присутствует более половины от общего числа ее членов. Каждый член Комиссии имеет 1 голос.
7. Решения Комиссии принимаются простым большинством голосов членов Комиссии, принявших участие в ее заседании.
8. Комиссия в соответствии с порядками, утвержденными постановлением администрации города Канска:
- осуществляет отбор дворовых территорий многоквартирных домов для включения в муниципальную программу;
 - осуществляет отбор проектов для включения в муниципальную программу наиболее посещаемой муниципальной территории общего пользования;
 - принимает решения по итогам общественного обсуждения муниципальной программы;
 - осуществляет контроль за ходом реализации муниципальной программы.
9. Решения Комиссии в день их принятия оформляются протоколом, который подписывает председатель Комиссии или заместитель председателя в отсутствие председателя, принявшие участие в заседании. Не допускается заполнение протокола карандашом и внесение в него исправлений. Протокол заседания ведет секретарь Комиссии. Указанный протокол составляется в 2 экземплярах, один из которых остается в Комиссии, другой передается в администрацию г. Канска.
10. Решения Комиссии размещаются на официальном сайте муниципального образования город Канск в течение трех рабочих дней с момента подписания.

Приложение №10 к подпрограмме
«Благоустройство территорий города Канска»

Порядок

- предоставления субсидии управляющим организациям, товариществам собственников жилья, жилищным кооперативам, иным специализированным потребительским кооперативам на реализацию мероприятий по благоустройству дворовых территорий в городе Канске
1. Субсидии управляющим организациям, товариществам собственников жилья, жилищным кооперативам, иным специализированным потребительским кооперативам на реализацию мероприятий по благоустройству дворовых территорий в городе Канске не предоставляются.

Приложение № 11
к подпрограмме
«Благоустройство территорий г. Канска»

**ПОРЯДОК
ОБЩЕСТВЕННОГО ОБСУЖДЕНИЯ ПРОЕКТА МУНИЦИПАЛЬНОЙ ПРОГРАММЫ
(ПРОЕКТА ИЗМЕНЕНИЙ, КОТОРЫЕ ВНОСЯТСЯ В ДЕЙСТВУЮЩУЮ
МУНИЦИПАЛЬНУЮ ПРОГРАММУ) ФОРМИРОВАНИЯ СОВРЕМЕННОЙ ГОРОДСКОЙ
СРЕДЫ НА 2018 - 2024 ГОДЫ**

1. Порядок общественного обсуждения проекта муниципальной программы (проекта изменений, которые вносятся в действующую муниципальную программу) формирования современной городской среды на 2018 - 2024 годы (далее - Порядок) устанавливает порядок и сроки общественного обсуждения проекта муниципальной программы (проекта изменений, которые вносятся в действующую муниципальную программу) формирования современной городской среды на 2018 - 2024 годы (далее - общественное обсуждение).
2. Порядок разработан в целях:
- информирования граждан и организаций о разработанном проекте муниципальной программы (проекта изменений, которые вносятся в действующую муниципальную программу) формирования современной городской среды на 2018 - 2024 годы (далее - проект программы);
 - выявления и учета общественного мнения по предлагаемым в проекте программы решениям;
 - подготовки предложений по результатам общественного обсуждения проекта программы.
3. Организацию и проведение общественного обсуждения осуществляет уполномоченный орган местного самоуправления муниципального образования г. Канск - УС и ЖКХ администрации г. Канска (далее - организатор отбора), ответственный за разработку проекта программы.
4. Общественное обсуждение проекта программы предусматривает рассмотрение проекта программы представителями общественности с использованием информационно-телекоммуникационной сети Интернет (далее - Интернет) и рассмотрение проекта программы общественной комиссией по развитию городской среды, созданной на территории муниципального образования.
5. С целью организации проведения общественного обсуждения организатор отбора размещает на официальном сайте в сети Интернет не позднее чем за 3 дня до начала проведения общественного обсуждения:
- текст проекта программы, вынесенный на общественное обсуждение;
 - информацию о сроках общественного обсуждения проекта программы;
 - информацию о сроке приема замечаний и предложений по проекту программы и способах их предоставления;
 - контактные данные: тел. 8 (391-61) 3-54-00, адрес электронной почты kansk_us_jkx@mail.ru и (или) в письменной форме на бумажном носителе по адресу: 663600, г. Канск, ул. Ленина, 4/1, каб. 108, уполномоченному специалисту по приемке документов, осуществляющему прием замечаний и предложений, их обобщение по проекту программы (далее - ответственное лицо).
6. Общественное обсуждение проекта программы проводится в течение 30 календарных дней со дня размещения на официальном сайте в сети Интернет информации, указанной в пункте 5 Порядка.
7. Предложения и замечания по проекту программы принимаются в электронной форме по электронной почте: kansk_us_jkx@mail.ru и (или) в письменной форме на бумажном носителе в течение 15 календарных дней со дня размещения на официальном сайте информации, указанной в пункте 5 Порядка, по адресу: 663600, г. Канск, ул. Ленина, 4/1, каб. 108, уполномоченному специалисту по приемке документов.
8. Основным требованием к участникам общественного обсуждения является указание фамилии, имени и отчества (при наличии), почтового адреса, контактного номера телефона гражданина либо наименования, юридического адреса, почтового адреса, контактного телефона юридического лица, направившего замечания и (или) предложения.
9. Все замечания и (или) предложения, поступившие в электронной и (или) письменной форме в результате общественных обсуждений по проекту программы не позднее двух рабочих дней после окончания срока, установленного пунктом 7 настоящего Порядка, вносятся в сводный перечень замечаний и предложений, оформляемый ответственным лицом, и размещаются на официальном сайте в сети Интернет.
10. Не позднее трех дней до окончания общественного обсуждения общественная комиссия, сформированная в соответствии с Порядком формирования общественной комиссии по разработке и реализации муниципальной программы «Формирование комфортной городской среды» на 2018 - 2024 годы, утвержденной Постановлением администрации г. Канска от 01.11.2017 № 983 рассматривает сводный перечень замечаний и предложений, и дает по каждому из них свои рекомендации, которые оформляются решением общественной комиссии. Указанное решение подлежит размещению на официальном сайте в сети Интернет в течение дня, следующего за днем принятия решения.
11. Не подлежат рассмотрению замечания и предложения:
- без указания фамилии, имени, отчества (последнее - при наличии) участника общественного обсуждения проекта программы;
 - которые не поддаются прочтению;
 - экстремистской направленности;
 - содержат нецензурные либо оскорбительные выражения;
 - поступили по истечении срока, установленного пунктом 7 настоящего Порядка.
12. После окончания общественного обсуждения организатор отбора дорабатывает проект программы с учетом принятых общественной комиссией решений

Приложение № 4 к постановлению
администрации г.Канска № 484 от 03.06.2021
Приложение № 2 к подпрограмме
"Благоустройство территорий города Канска"

Перечень мероприятий подпрограммы

№п/п	Цели, задачи, мероприятия подпрограммы	ГРБС	Код бюджетной классификации				Расходы по годам реализации программы (рублей.)				Ожидаемый непосредственный результат (краткое описание) от реализации подпрограммного мероприятия (в том числе в натуральном выражении)
			ГРБС	РзПр	ЦСР	ВР	2021	2022	2023	итого за период	
1	2	3	4	5	6	7	9	10	11	12	13
1	Цель подпрограммы:	Обеспечение формирования единого облика муниципального образования									
	Задача 1.										
1.1.	Улучшение уровня благоустройства и санитарного состояния дворовых территорий и территорий общего пользования.										
1.1.1.	Мероприятие 1.										
1.	Софинансирование муниципальных	УС и ЖКХ администратора	909	0503	101F25550	244	36712100.00	36314400.00	36314400.00	109340900.00	

	программ формирования современной городской среды	ции г. Канска									
1.1. 2.	1.1 Благоустройство дворовых территорий многоквартирных домов						0.00	10 894 320.00	10 894 320.00	21 788 640.00	Благоустройство в 2021 году - 0 ед. дворовых территорий МКД, в 2022 году - 12 дворовых территорий, в 2023 году - 12 дворовых территорий.
1.2	Задача 2: Улучшение эстетического состояния территорий города Канска										
1.2. 1.	1.2. Благоустройство часто посещаемых территорий общего пользования (мест массового отдыха населения города (площадей, набережных, улиц, пешеходных зон,))						36 712 100.00	25 420 080.00	25 420 080.00	87 552 260.00	Благоустройство в 2021 году 1 ед. часто посещаемых территорий: парк "Сосновый бор", 2022 год - 2 общественные территории, 2023 год - 2 общественные территории.
1.2. 2.	Мероприятие 2. Реализация комплекса мероприятий по благоустройству (по результатам Всероссийского конкурса лучших проектов создания комфортной городской среды)	УС и ЖКХ администрации г. Канска	909	050 3	101F25 4240	244,6 12	80 000 000.00	0.00	0.00	80 000 000.00	Благоустройство в 2021 году площадь им. Н.И. Коростелева «Канск купеческий: проект благоустройства площади имени Н.И. Коростелева» как победителя во Всероссийском конкурсе по отбору лучших проектов создания комфортной городской среды в малых городах и исторических поселениях.
1.2. 3.	Мероприятие 3. Благоустройство объектов городской среды	УС и ЖКХ администрации г. Канска	909	050 3	1010080 460	244	8 727 272.00	0.00	0.00	8 727 272.00	Благоустройство в 2021 году площадь им. Н.И. Коростелева «Канск купеческий: проект благоустройства площади имени Н.И. Коростелева» как победителя во Всероссийском конкурсе по отбору лучших проектов создания комфортной городской среды в малых городах и исторических поселениях.
1.2. 4.	Мероприятие 4. Благоустройство территорий города Канска	УС и ЖКХ администрации г. Канска	909	050 3	10100S 8440	244	127 272 728.00	0.00	0.00	127 272 728.00	Комплексное благоустройство центральных улиц города
1.3.	Задача 3: Повышение уровня вовлеченности заинтересованных граждан, организаций в реализацию мероприятий по благоустройству города										
1.3. 1.	Мероприятие 5. Поступления денежных пожертвований, целевых средств	УС и ЖКХ администрации г. Канска	909	050 3	1010080 090	244	900 000.00	0.00	0.00	900 000.00	Софинансирование граждан и организаций
	Итого по подпрограмме:						253 612 100.00	36 314 400.00	36 314 400.00	326 240 900.00	



Российская Федерация
Администрация города Канска
Красноярского края
ПОСТАНОВЛЕНИЕ

08.06.2021 г.

№ 498

О проведении торгов по продаже права на заключение договора аренды земельного участка, находящегося в государственной или муниципальной собственности

На основании Земельного кодекса Российской Федерации, **постановления** администрации г. Канска от 30.09.2013 № 1332 «Об утверждении регламента взаимодействия функциональных подразделений администрации города Канска при организации и проведении торгов по продаже земельных участков, права на заключение договоров аренды земельных участков на территории муниципального образования город Канск», руководствуясь статьями 30, 35 Устава города Канска, **ПОСТАНОВЛЯЮ:**

1. Провести торги в форме аукциона на право заключения договора аренды земельного участка, находящегося по следующему адресу в городе Канске:

№ лота	Местоположение земельного участка, границы участка	Площадь кв.м.	Кадастровый номер земельного участка	Разрешенное использование	Начальная цена арендной платы в год, руб.	Шаг аукциона руб. (3% начальной цены арендной платы)	Размер задатка для участия в торгах, руб.	Срок аренды земельного участка (лет, мес.)
5.	г. Канск, Ермак ГСК, з/у 134	54	24:51:0101023:1840	Хранение автотранспорта	1097,20	32,92	1097,20	2г.6м.
6.	г.Канск, ул. Шабалина, з/у 50А	730	24:51:0204168:350	Магазины	41806,00	1254,18	41806,00	2г.6м.

2. Поручить организацию торгов в форме аукциона открытого по форме подачи предложений о размере арендной платы по продаже права на заключение договора аренды земельного участка Управлению градостроительства администрации города Канска.

3. Назначить аукционистом руководителя Управления градостроительства администрации города Канска - Лучко Р.Н.; секретарь - главный специалист по вопросам землепользования и муниципальных торгов Управления градостроительства администрации города Канска Е.В. Василенко.

4. Назначить дату, время и место проведения аукциона на 15.07.2021г. в 10:00 часов по адресу: Красноярский край, г. Канск, мкр. 4-ый Центральный, 22, каб. 3 (приемная).

5. Аукцион проводится на основании ст. 39.12 Земельного кодекса Российской Федерации.

6. Порядок внесения и возврата задатка: сумма задатка, указанная в настоящем постановлении, вносится до подачи заявки по следующим реквизитам в срок до 19.07.2021г. (включительно).

Получатель: ИНН 2450029998 КПП 245001001

УФК по Красноярскому краю (УГ администрации)

г. Канска, л/с 05193205270)

р/сч 03232643047200001900 УФК по Красноярскому краю

БИК 010407105

Назначение платежа – задаток, для участия в торгах.

Задаток вносится лицом подающим заявку единым платежом.

Документом, подтверждающим внесение задатка на счет Организатора торгов, является выписка со счета Организатора торгов.

Предоставление документов, подтверждающих внесение задатка, признается заключением соглашения о задатке.

Возврат задатков лицам, не признанным участниками аукциона, осуществляется в течение 3 рабочих дней со дня оформления протокола приема заявок на участие в аукционе.

Возврат задатков не выигравшим участникам аукциона, а также участникам несостоявшихся торгов осуществляется в течение 3 рабочих дней со дня подписания протокола о результатах аукциона.

Возврат задатков при принятии Организатором торгов решения об отказе в проведении аукциона, осуществляется в течение 3 дней со дня принятия данного решения.

Задаток внесенный победителем торгов засчитывается в оплату размера ежегодной арендной платы за земельный участок.

7. Ведущему специалисту отдела культуры администрации г. Канска (Н.А. Нестеровой) опубликовать настоящее постановление в официальном периодическом печатном издании «Канский вестник» и разместить на официальном сайте администрации города Канска «www.kansk-adm.ru» в сети Интернет.

8. Обеспечить опубликование извещения о проведении аукциона Управлению градостроительства администрации города Канска на официальном сайте Российской Федерации, для размещения информации о проведении торгов в информационно – телекоммуникационной сети «Интернет» torgi.gov.ru.

9. Контроль за исполнением настоящего постановления возложить на Управление градостроительства администрации города Канска.

10. Постановление вступает в силу со дня подписания.

Глава города Канска

А.М. Береснев

Информация о факте выявления самовольно установленного некапитального временного объекта по адресу:

г. Канск, пос. Ремзавода, дворовая территория многоквартирного жилого дома № 2

(объект 1)

г.Канск

07.06.2021г.

Комиссией по проведению демонтажа и (или) перемещения самовольно установленных некапитальных временных объектов на территории города Канска, произведено визуальное обследование земельного участка, находящегося по адресу: Красноярский край, г. Канск, пос. Ремзавода, дворовая территория многоквартирного жилого дома № 2 (объект 1) на предмет самовольного размещения некапитального временного объекта.

В результате обследования выявлено следующее: на земельном участке расположен временный объект неопределенного назначения.

Описание:

Деревянное строение, ориентировочный размер 2,5 м. х 4,0 м.

Владелец объекта: неизвестен.

Комиссия приняла решение о необходимости демонтажа некапитального объекта и освобождении земельного участка в течение 7 дней со дня опубликования



Информация о факте выявления самовольно установленного некапитального временного объекта по адресу:

г. Канск, пос. Ремзавода, дворовая территория многоквартирного жилого дома № 2

(объект 2)

г.Канск

07.06.2021г.

Комиссией по проведению демонтажа и (или) перемещения самовольно установленных некапитальных временных объектов на территории города Канска, произведено визуальное обследование земельного участка, находящегося по адресу: Красноярский край, г. Канск, пос. Ремзавода, дворовая территория многоквартирного жилого дома № 2 (объект 2) на предмет самовольного размещения некапитального временного объекта.

В результате обследования выявлено следующее: на земельном участке расположен временный объект неопределенного назначения.

Описание:

Деревянное строение с обшивкой ворот металлическими листами, ориентировочный размер 3,0 м. х 5,0 м.

Владелец объекта: неизвестен.

Комиссия приняла решение о необходимости демонтажа некапитального объекта и освобождении земельного участка в течение 7 дней со дня опубликования



Информация о факте выявления самовольно установленного некапитального временного объекта по адресу:
г. Канск, пос. Ремзавода, дворовая территория многоквартирного жилого дома № 2
(объект 3)

г.Канск

07.06.2021г.

Комиссией по проведению демонтажа и (или) перемещения самовольно установленных некапитальных временных объектов на территории города Канска, произведено визуальное обследование земельного участка, находящегося по адресу: Красноярский край, г. Канск, пос. Ремзавода, дворовая территория многоквартирного жилого дома № 2 (объект 3) на предмет самовольного размещения некапитального временного объекта.

В результате обследования выявлено следующее: на земельном участке расположен временный объект неопределенного назначения.

Описание:

Деревянное строение, ворота металлические зеленого цвета, ориентировочный размер 2,5 м. х 4,0 м.

Владелец объекта: неизвестен.

Комиссия приняла решение о необходимости демонтажа некапитального объекта и освобождении земельного участка в течение 7 дней со дня опубликования



Информация о факте выявления самовольно установленного некапитального временного объекта по адресу:
г. Канск, пос. Ремзавода, дворовая территория многоквартирного жилого дома № 2
(объект 4)

г.Канск

07.06.2021г.

Комиссией по проведению демонтажа и (или) перемещения самовольно установленных некапитальных временных объектов на территории города Канска, произведено визуальное обследование земельного участка, находящегося по адресу: Красноярский край, г. Канск, пос. Ремзавода, дворовая территория многоквартирного жилого дома № 2 (объект 4) на предмет самовольного размещения некапитального временного объекта.

В результате обследования выявлено следующее: на земельном участке расположен временный объект неопределенного назначения.

Описание:

Деревянное строение, на воротах металлические детали зеленого цвета, ориентировочный размер 2,5 м. х 4,0 м.

Владелец объекта: неизвестен.

Комиссия приняла решение о необходимости демонтажа некапитального объекта и освобождении земельного участка в течение 7 дней со дня опубликования



Информация о факте выявления самовольно установленного некапитального временного объекта по адресу:
г. Канск, пос. Ремзавода, дворовая территория многоквартирного жилого дома № 2
(объект 5)

г.Канск

07.06.2021г.

Комиссией по проведению демонтажа и (или) перемещения самовольно установленных некапитальных временных объектов на территории города Канска, произведено визуальное обследование земельного участка, находящегося по адресу: Красноярский край, г. Канск, пос. Ремзавода, дворовая территория многоквартирного жилого дома № 2 (объект 5) на предмет самовольного размещения некапитального временного объекта.

В результате обследования выявлено следующее: на земельном участке расположен временный объект неопределенного назначения.

Описание:

Деревянное строение, с обшивкой ворот металлическими листами зеленого цвета, ориентировочный размер 2,0 м. х 4,0 м.

Владелец объекта: неизвестен.

Комиссия приняла решение о необходимости демонтажа некапитального объекта и освобождении земельного участка в течение 7 дней со дня опубликования



Информация о факте выявления самовольно установленного некапитального временного объекта по адресу:
г. Канск, пос. Ремзавода, дворовая территория многоквартирного жилого дома № 2
(объект 6)

г.Канск

07.06.2021г.

Комиссией по проведению демонтажа и (или) перемещения самовольно установленных некапитальных временных объектов на территории города Канска, произведено визуальное обследование земельного участка, находящегося по адресу: Красноярский край, г. Канск, пос. Ремзавода, дворовая территория многоквартирного жилого дома № 2 (объект 6) на предмет самовольного размещения некапитального временного объекта.

В результате обследования выявлено следующее: на земельном участке расположен временный объект неопределенного назначения.

Описание:

Деревянное строение, ворота деревянные, вставка над дверью и боковые стороны обшиты металлическими листами, ориентировочный размер 2,5 м. х 5,0 м.

Владелец объекта: неизвестен.

Комиссия приняла решение о необходимости демонтажа некапитального объекта и освобождении земельного участка в течение 7 дней со дня опубликования



Информация о факте выявления самовольно установленного некапитального временного объекта по адресу:
г. Канск, пос. Ремзавода, дворовая территория многоквартирного жилого дома № 2
(объект 7)

г.Канск

07.06.2021г.

Комиссией по проведению демонтажа и (или) перемещения самовольно установленных некапитальных временных объектов на территории города Канска, произведено визуальное обследование земельного участка, находящегося по адресу: Красноярский край, г. Канск, пос. Ремзавода, дворовая территория многоквартирного жилого дома № 2 (объект 7) на предмет самовольного размещения некапитального временного объекта.

В результате обследования выявлено следующее: на земельном участке расположен временный объект неопределенного назначения.

Описание:

Деревянное строение зеленого цвета, ориентировочный размер 2,0 м. х 4,0 м.

Владелец объекта: неизвестен.

Комиссия приняла решение о необходимости демонтажа некапитального объекта и освобождении земельного участка в течение 7 дней со дня опубликования



Информация о факте выявления самовольно установленного некапитального временного объекта по адресу:
г. Канск, пос. Ремзавода, дворовая территория многоквартирного жилого дома № 2
(объект 8)

г.Канск

07.06.2021г.

Комиссией по проведению демонтажа и (или) перемещения самовольно установленных некапитальных временных объектов на территории города Канска, произведено визуальное обследование земельного участка, находящегося по адресу: Красноярский край, г. Канск, пос. Ремзавода, дворовая территория многоквартирного жилого дома № 2 (объект 8) на предмет самовольного размещения некапитального временного объекта.

В результате обследования выявлено следующее: на земельном участке расположен временный объект неопределенного назначения.

Описание:

Деревянное строение, одна часть ворот синего цвета, другая светло-коричневого, на воротах металлические детали желтого цвета, над воротами металлические вставки серого цвета, ориентировочный размер 3,0 м. х 5,0 м.

Владелец объекта: неизвестен.

Комиссия приняла решение о необходимости демонтажа некапитального объекта и освобождении земельного участка в течение 7 дней со дня опубликования



Информация о факте выявления самовольно установленного некапитального временного объекта по адресу:
г. Канск, пос. Ремзавода, дворовая территория многоквартирного жилого дома № 2
(объект 9)

г.Канск

07.06.2021г.

Комиссией по проведению демонтажа и (или) перемещения самовольно установленных некапитальных временных объектов на территории города Канска, произведено визуальное обследование земельного участка, находящегося по адресу: Красноярский край, г. Канск, пос. Ремзавода, дворовая территория многоквартирного жилого дома № 2 (объект 9) на предмет самовольного размещения некапитального временного объекта.

В результате обследования выявлено следующее: на земельном участке расположен временный объект неопределенного назначения.

Описание:

Деревянное строение зеленого цвета, ориентировочный размер 2,0 м. х 4,0 м.

Владелец объекта: неизвестен.

Комиссия приняла решение о необходимости демонтажа некапитального объекта и освобождении земельного участка в течение 7 дней со дня опубликования



Информация о факте выявления самовольно установленного некапитального временного объекта по адресу:
г. Канск, пос. Ремзавода, дворовая территория многоквартирного жилого дома № 2
(объект 10)

г.Канск

07.06.2021г.

Комиссией по проведению демонтажа и (или) перемещения самовольно установленных некапитальных временных объектов на территории города Канска, произведено визуальное обследование земельного участка, находящегося по адресу: Красноярский край, г. Канск, пос. Ремзавода, дворовая территория многоквартирного жилого дома № 2 (объект 10) на предмет самовольного размещения некапитального временного объекта.

В результате обследования выявлено следующее: на земельном участке расположен временный объект неопределенного назначения.

Описание:

Деревянное строение, ворота синего цвета, ориентировочный размер 1,5 м. х 4,0 м.

Владелец объекта: неизвестен.

Комиссия приняла решение о необходимости демонтажа некапитального объекта и освобождении земельного участка в течение 7 дней со дня опубликования



Информация о факте выявления самовольно установленного некапитального временного объекта по адресу:
г. Канск, пос. Ремзавода, дворовая территория многоквартирного жилого дома № 2
(объект 11)

г.Канск

07.06.2021г.

Комиссией по проведению демонтажа и (или) перемещения самовольно установленных некапитальных временных объектов на территории города Канска, произведено визуальное обследование земельного участка, находящегося по адресу: Красноярский край, г. Канск, пос. Ремзавода, дворовая территория многоквартирного жилого дома № 2 (объект 11) на предмет самовольного размещения некапитального временного объекта.

В результате обследования выявлено следующее: на земельном участке расположен временный объект неопределенного назначения.
Описание:
Деревянное строение коричневого цвета, ориентировочный размер 2,0 м. х 4,0 м.
Владелец объекта: неизвестен.

Комиссия приняла решение о необходимости демонтажа некапитального объекта и освобождении земельного участка в течение 7 дней со дня опубликования



Информация о факте выявления самовольно установленного некапитального временного объекта по адресу:
г. Канск, пос. Ремзавода, дворовая территория многоквартирного жилого дома № 2
(объект 12)

г.Канск

07.06.2021г.

Комиссией по проведению демонтажа и (или) перемещения самовольно установленных некапитальных временных объектов на территории города Канска, произведено визуальное обследование земельного участка, находящегося по адресу: Красноярский край, г. Канск, пос. Ремзавода, дворовая территория многоквартирного жилого дома № 2 (объект 12) на предмет самовольного размещения некапитального временного объекта – металлического гаража.

В результате обследования выявлено следующее: на земельном участке расположен временный объект – металлический гараж.
Описание:
Металлический гараж голубого цвета с пятнами ржавчины, ориентировочный размер 3,5 м. х 5,5 м.
Владелец объекта: неизвестен.

Комиссия приняла решение о необходимости демонтажа некапитального объекта и освобождении земельного участка в течение 7 дней со дня опубликования



Информация о факте выявления самовольно установленного некапитального временного объекта по адресу:
г. Канск, пос. Ремзавода, дворовая территория многоквартирного жилого дома № 2
(объект 13)

г.Канск

07.06.2021г.

Комиссией по проведению демонтажа и (или) перемещения самовольно установленных некапитальных временных объектов на территории города Канска, произведено визуальное обследование земельного участка, находящегося по адресу: Красноярский край, г. Канск, пос. Ремзавода, дворовая территория многоквартирного жилого дома № 2 (объект 13) на предмет самовольного размещения некапитального временного объекта.

В результате обследования выявлено следующее: на земельном участке расположен временный объект неопределенного назначения.

Описание:

Деревянное строение, ориентировочный размер 3,0 м. х 4,0 м.

Владелец объекта: неизвестен.

Комиссия приняла решение о необходимости демонтажа некапитального объекта и освобождении земельного участка в течение 7 дней со дня опубликования



Информация о факте выявления самовольно установленного некапитального временного объекта по адресу:
г. Канск, пос. Ремзавода, дворовая территория многоквартирного жилого дома № 2
(объект 14)

г.Канск

07.06.2021г.

Комиссией по проведению демонтажа и (или) перемещения самовольно установленных некапитальных временных объектов на территории города Канска, произведено визуальное обследование земельного участка, находящегося по адресу: Красноярский край, г. Канск, пос. Ремзавода, дворовая территория многоквартирного жилого дома № 2 (объект 14) на предмет самовольного размещения некапитального временного объекта – металлического гаража.

В результате обследования выявлено следующее: на земельном участке расположен временный объект – металлический гараж.

Описание:

Металлический гараж зеленого цвета, ориентировочный размер 3,0 м. х 5,0 м.

Владелец объекта: неизвестен.

Комиссия приняла решение о необходимости демонтажа некапитального объекта и освобождении земельного участка в течение 7 дней со дня опубликования



Информация о факте выявления самовольно установленного некапитального временного объекта по адресу:
г. Канск, пос. Ремзавода, дворовая территория многоквартирного жилого дома № 2
(объект 15)

г.Канск

07.06.2021г.

Комиссией по проведению демонтажа и (или) перемещения самовольно установленных некапитальных временных объектов на территории города Канска, произведено визуальное обследование земельного участка, находящегося по адресу: Красноярский край, г. Канск, пос. Ремзавода, дворовая территория многоквартирного жилого дома № 2 (объект 15) на предмет самовольного размещения некапитального временного объекта.

В результате обследования выявлено следующее: на земельном участке расположен временный объект неопределенного назначения.

Описание:

Деревянное строение с металлическими воротами серого цвета, ориентировочный размер 2,0 м. х 3,0 м.

Владелец объекта: неизвестен.

Комиссия приняла решение о необходимости демонтажа некапитального объекта и освобождении земельного участка в течение 7 дней со дня опубликования



Информация о факте выявления самовольно установленного некапитального временного объекта по адресу:
г. Канск, пос. Ремзавода, дворовая территория многоквартирного жилого дома № 2
(объект 16)

г.Канск

07.06.2021г.

Комиссией по проведению демонтажа и (или) перемещения самовольно установленных некапитальных временных объектов на территории города Канска, произведено визуальное обследование земельного участка, находящегося по адресу: Красноярский край, г. Канск, пос. Ремзавода, дворовая территория многоквартирного жилого дома № 2 (объект 16) на предмет самовольного размещения некапитального временного объекта.

В результате обследования выявлено следующее: на земельном участке расположен временный объект неопределенного назначения.

Описание:

Деревянное строение с двускатной крышей, ориентировочный размер 4,0 м. х 5,0 м.

Владелец объекта: неизвестен.

Комиссия приняла решение о необходимости демонтажа некапитального объекта и освобождении земельного участка в течение 7 дней со дня опубликования



Информация о факте выявления самовольно установленного некапитального временного объекта по адресу:
г. Канск, пос. Ремзавода, дворовая территория многоквартирного жилого дома № 2
(объект 17)

г.Канск

07.06.2021г.

Комиссией по проведению демонтажа и (или) перемещения самовольно установленных некапитальных временных объектов на территории города Канска, произведено визуальное обследование земельного участка, находящегося по адресу: Красноярский край, г. Канск, пос. Ремзавода, дворовая территория многоквартирного жилого дома № 2 (объект 17) на предмет самовольного размещения некапитального временного объекта – металлического гаража.

В результате обследования выявлено следующее: на земельном участке расположен временный объект – металлический гараж.

Описание:

Металлический гараж, зеленого цвета с нанесенными рисунками разных цветов, ориентировочный размер 2,5 м. х 3,0 м.

Владелец объекта: неизвестен.

Комиссия приняла решение о необходимости демонтажа некапитального объекта и освобождении земельного участка в течение 7 дней со дня опубликования



Российская Федерация
Администрация города Канска
Красноярского края
ПОСТАНОВЛЕНИЕ

08.06.2021 г.

№ 500

Об утверждении административного регламента предоставления муниципальной услуги «Предоставление доступа к оцифрованным изданиям, хранящимся в Муниципальном бюджетном учреждении культуры «Централизованная библиотечная система г. Канска», с учетом соблюдения требований законодательства Российской Федерации об авторских и смежных правах»

В соответствии с Федеральным законом от 27.07.2010 № 210-ФЗ «Об организации предоставления государственных и муниципальных услуг», Постановлением администрации г. Канска от 19.10.2010 № 1760 «Об утверждении Порядка разработки и утверждения административных регламентов предоставления муниципальных услуг», руководствуясь статьями 30, 35 Устава города Канска, ПОСТАНОВЛЯЮ:

1. Утвердить административный регламент предоставления муниципальной услуги «Предоставление доступа к оцифрованным изданиям, хранящимся в Муниципальном бюджетном учреждении культуры «Централизованная библиотечная система г. Канска», с учетом соблюдения требований законодательства Российской Федерации об авторских и смежных правах», согласно приложению.

2. Ответственным за исполнением административного регламента по предоставлению муниципальной услуги назначить Муниципальное бюджетное учреждение культуры «Централизованная библиотечная система г. Канска» (Сурначева Е.В.).

3. Отменить Постановление администрации г. Канска от 07.06.2016 № 513 «Об утверждении административного регламента исполнения муниципальной услуги «По предоставлению доступа к оцифрованным краеведческим изданиям, в том числе из фонда редких книг, хранящимся в Центральной городской библиотеке им. А.П. Чехова ЦБС города Канска».

4. Ведущему специалисту Отдела культуры администрации г. Канска Н.А. Нестеровой опубликовать настоящее Постановление в официальном печатном издании «Канский вестник» и разместить на официальном сайте администрации г. Канска в сети Интернет.

5. Контроль за исполнением настоящего Постановления возложить на заместителя главы города по экономике и финансам Е.Н. Лифанскую, заместителя главы города по социальной политике Ю.А. Ломову.

6. Постановление вступает в силу со дня официального опубликования.

Глава города Канска

А. М. Береснев

Приложение к Постановлению администрации г. Канска
от 08.06.2021 г. № 50

Административный регламент
предоставления муниципальной услуги

«Предоставление доступа к оцифрованным изданиям, хранящимся в Муниципальном бюджетном учреждении культуры «Централизованная библиотечная система г. Канска», с учетом соблюдения требований законодательства Российской Федерации об авторских и смежных правах»

1. Общие положения

1.1. Наименование муниципальной услуги: «Предоставление доступа к оцифрованным изданиям, хранящимся в Муниципальном бюджетном учреждении культуры «Централизованная библиотечная система г. Канска», с учетом соблюдения требований законодательства Российской Федерации об авторских и смежных правах» (далее – муниципальная услуга).

1.2. Предоставление муниципальной услуги осуществляется Муниципальным бюджетным учреждением культуры «Централизованная библиотечная система г. Канска» (далее по тексту – ЦБС г. Канска). Муниципальная услуга предоставляется всеми структурными подразделениями ЦБС г. Канска в соответствии с перечнем библиотек, входящих в ЦБС г. Канска (Приложение № 1).

1.3. Перечень нормативных правовых актов, регулирующих предоставление муниципальной услуги:

Конституция Российской Федерации;
Гражданский кодекс Российской Федерации;
Федеральный закон от 09.02.2009 № 8-ФЗ «Об обеспечении доступа к информации о деятельности государственных органов и органов местного самоуправления»;

Федеральный закон от 29.12.1994 № 78-ФЗ «О библиотечном деле»;

Федеральный закон от 06.10.2003 № 131-ФЗ «Об общих принципах организации местного самоуправления в Российской Федерации»;

Федеральный закон от 27.07.2006 № 149-ФЗ «Об информации, информационных технологиях и о защите информации»;

Федеральный закон от 27 июля 2010 № 210-ФЗ «Об организации предоставления государственных и муниципальных услуг»;

Основы законодательства Российской Федерации о культуре, утверждены ВС РФ от 09.10.1992 № 3612-1;

Закон Красноярского края от 17.05.1999 № 6-400 «О библиотечном деле в Красноярском крае»;

Устав города Канска принят Решением от 27.01.1998 № 47-9 Р;

Постановление администрации города Канска от 19 октября 2010 № 1760 «Об утверждении Порядка разработки и утверждения административных регламентов предоставления муниципальных услуг»;

Устав ЦБС г. Канска утвержденным Постановлением администрации г. Канска от 04.02.2021 № 51.

1.4. Настоящий регламент по предоставлению муниципальной услуги (далее – Регламент) разработан в целях реализации прав граждан на библиотечное обслуживание, совершенствования деятельности муниципальных библиотек, повышения качества и эффективности библиотечно-информационного обслуживания, повышения уровня доступности и оперативности получения информации читателями.

Регламент определяет порядок предоставления услуги и стандарт ее предоставления.

1.5. В Регламенте используются следующие понятия:

административная процедура - предусмотренное настоящим регламентом действие должностного лица в рамках предоставления муниципальной услуги;

административный регламент - нормативный правовой акт, устанавливающий порядок предоставления муниципальной услуги и стандарт предоставления муниципальной услуги;

база данных – набор данных, который достаточен для установления цели и предоставлен на электронном носителе в виде, позволяющем осуществить автоматизированную переработку содержащейся в нем информации.

жалоба на нарушение порядка предоставления государственной или муниципальной услуги (далее – жалоба) - требование заявителя или его законного представителя о восстановлении или защите нарушенных прав или законных интересов заявителя органом, предоставляющим муниципальную услугу или муниципальным служащим при получении данным заявителем муниципальной услуги;

муниципальная услуга (далее – муниципальная услуга) - деятельность по реализации функций учреждения, которая осуществляется по запросам заявителей в пределах полномочий учреждения, предоставляющего муниципальные услуги;

оцифрованные издания - документы, полученные в результате конверсии бумажных или аудиовизуальных документов в цифровую форму, предназначенную для сохранности культурных, образовательных, научных ресурсов.

1.6. Заявителем (получателем) муниципальной услуги являются юридические и физические лица (в лице их уполномоченных представителей), в том числе:

российские, иностранные граждане и лица без гражданства;

организации и общественные объединения;

органы государственной власти, местного самоуправления.

1.7. Порядок информирования о муниципальной услуге.

1.7.1. Информация о муниципальной услуге предоставляется:

1) при непосредственном обращении заявителя (получателя) в библиотеки ЦБС г. Канска, или посредством телефонной связи, в том числе путем размещения информационных материалов на официальном сайте ЦБС г. Канска <https://www.kansklub.ru> в информационно-телекоммуникационной сети «Интернет»;

2) посредством размещения на Едином портале государственных и муниципальных услуг www.gosuslugi.ru, региональном портале государственных и муниципальных услуг Красноярского края www.gosuslugi.krskstate.ru, официальном сайте администрации г. Канска <http://www.kansk-adm.ru>.

1.7.2. Информирование по процедуре предоставления муниципальной услуги производится:

по телефону;

по электронной почте;

на основании письменного обращения (запроса);

посредством личного обращения в библиотеки.

1.7.3. При ответах на телефонные звонки сотрудник ЦБС г. Канска подробно, информирует заявителей по интересующим их вопросам. Ответ на телефонный звонок должен содержать информацию о фамилии, имени, отчестве и должности сотрудника, принявшего телефонный звонок.

Информирование о процедуре предоставления услуги по телефону осуществляется в рабочие дни в соответствии с графиком работы библиотек. Время разговора не должно превышать 5 минут.

В случае если специалист, принявший звонок, не может самостоятельно ответить на поставленные вопросы, телефонный звонок должен быть переадресован (переведен) на другое должностное лицо.

В случае если для подготовки ответа требуется продолжительное время, сотрудник, осуществляющий устное информирование, может предложить обратиться за необходимой информацией в письменном виде либо назначить другое удобное для заявителя время (с учетом графика работы).

1.7.4. При личном устном обращении библиотеки ЦБС г. Канска информация о муниципальной услуге предоставляется в устной форме. Время при индивидуальном устном информировании не может превышать 10 минут.

1.7.5. При информировании по письменным запросам ответ направляется почтой в адрес заявителя в срок, не превышающий 30 дней с момента поступления письменного запроса. Ответ на письменное обращение направляется по почтовому адресу, указанному в обращении.

Электронные обращения получателей услуги принимаются через официальный адрес электронной почты ЦБС г. Канска согласно Приложению № 3 к регламенту и подлежат рассмотрению в порядке, установленном Федеральным [законом](#) от 02.05.2006 N 59-ФЗ "О порядке рассмотрения обращений граждан Российской Федерации". В обращении гражданин в обязательном порядке указывает свои фамилию, имя, отчество (последнее - при наличии), адрес электронной почты, если ответ должен быть направлен в форме электронного документа, и почтовый адрес, если ответ должен быть направлен в письменной форме. Гражданин вправе приложить к такому обращению необходимые документы и материалы в электронной форме либо направить указанные документы и материалы или их копии в письменной форме.

Ответ на электронное обращение по вопросам предоставления услуги направляется в срок 3 дня.

Справочная информация о библиотеках ЦБС г. Канска, включающая сведения о местонахождении, фамилию, имя, отчество руководителя, номера телефонов для справок, адреса электронной почты, адреса официальных сайтов, режим работы, размещена в приложении № 1 к Регламенту.

1.7.6. На информационных стендах в библиотеках ЦБС г. Канска, официальном сайте администрации г. Канска и ЦБС г. Канска размещается следующая информация:

адрес места нахождения, график (режим) работы, номера телефонов, адреса электронной почты, в том числе специалистов, предоставляющих муниципальную услугу;

извлечения из законодательных и иных нормативных правовых актов, содержащих нормы, регулирующие предоставление муниципальной услуги;

текст настоящего административного регламента;

образец заполнения документов, необходимых для предоставления муниципальной услуги;

сведения о результатах предоставления муниципальной услуги.

2. Стандарт предоставления муниципальной услуги

2.1. Муниципальная услуга предоставляется непосредственно в помещениях библиотек, входящих в структуру ЦБС г. Канска.

- 2.2. Результатом оказания муниципальной услуги является:
доступ к оцифрованным изданиям, хранящимся в библиотеках ЦБС г. Канска, с учетом соблюдения требований законодательства Российской Федерации об авторских и смежных правах;
обоснованный отказ в предоставлении муниципальной услуги.
- 2.3. Сроки предоставления муниципальной услуги.
- 2.3.1. При личном посещении библиотек получателем услуги, муниципальная услуга предоставляется получателю в течение 10 минут с момента обращения.
- Срок предоставления муниципальной услуги, включая проведение всех необходимых административных процедур, не должен превышать 60 минут с момента получения специалистом, соответствующего запроса (обращения).
- Максимальное время консультирования специалистами библиотеки получателей муниципальной услуги - 10 мин. Время ожидания консультации не должно превышать 15 минут.
- Время использования баз данных в помещении библиотеки при условии отсутствия очереди сроком не ограничивается. При наличии очереди на доступ к базам данных непрерывное время пользования базами данных для получателя услуги ограничивается до 40 минут.
- 2.4. Исчерпывающий перечень оснований для отказа в приеме документов, необходимых для предоставления муниципальной услуги:
- 2.4.1. Для получения муниципальной услуги при обращении получателя услуги в библиотеки требуется прохождение процедуры регистрации с предоставлением персональных данных.
- Для регистрации в библиотеке необходимо предъявить один из документов:
паспорт гражданина Российской Федерации,
военный билет (для военнослужащих),
студенческий билет (для студентов вузов и учащихся средне-специальных учебных заведений),
национальный паспорт или визу с отметкой о действующей регистрации (для иностранных граждан и лиц без гражданства).
Дети до 14 лет записываются на основании документа (паспорта), удостоверяющего личность их законных представителей, и их поручительства.
- 2.5. Исчерпывающий перечень оснований для отказа в приеме документов, необходимых для предоставления муниципальной услуги
Оснований для отказа в приеме документов, необходимых для предоставления муниципальной услуги не предусмотрено.
- 2.6. Перечень оснований для приостановления и (или) отказа в предоставлении муниципальной услуги:
отсутствие регистрации в ЦБС г. Канска;
утра или порча документов из фонда библиотек ЦБС г. Канска,
нарушение сроков возврата документов,
нарушение правил пользования ЦБС г. Канска.
Факты утери или порчи документов из фонда библиотек, нарушения сроков возврата документов, нарушений получателем услуги Правил пользования подтверждаются актом о нарушении, составленным в порядке и действующим в течение срока, установленного Правилами пользования ЦБС г. Канска.
- 2.7. Основания для отказа на письменные заявления (обращения):
в случае если в письменном обращении не указаны фамилия гражданина, направившего обращение, и почтовый адрес, по которому должен быть направлен ответ, ответ на обращение не дается;
в случае если текст письменного обращения не поддается прочтению, ответ на обращение не дается;
при получении письменного обращения, в котором содержатся нецензурные либо оскорбительные выражения, угрозы жизни, здоровью и имуществу должностного лица, а также членов семьи, вправе оставить обращение без ответа по существу поставленных в нем вопросов и сообщить гражданину, направившему обращение, о недопустимости злоупотребления правом;
в случае если в письменном обращении гражданина содержится вопрос, на который ему многократно давались письменные ответы по существу в связи с ранее направляемыми обращениями, и при этом в обращении не приводятся новые доводы или обстоятельства, должностные лица ЦБС г. Канска вправе принять решение о безосновательности очередного обращения и прекращении переписки с гражданином по данному вопросу при условии, что указанное обращение и ранее направляемые обращения направлялись одним и тем же должностным лицам. О данном решении уведомляется гражданин, направивший обращение;
отсутствие в запросе необходимых сведений для проведения поиска запрашиваемой информации.
- 2.8. В случае если причины, по которым было отказано в предоставлении муниципальной услуги, в последующем были устранены, получатель услуги вправе вновь направить обращение для предоставления муниципальной услуги.
- 2.9. Сведения о плате за предоставление муниципальной услуги
- 2.9.1. Муниципальная услуга предоставляется бесплатно.
- 2.9.2. Дополнительные сервисные услуги оказываются платно в соответствии с Положением о порядке предоставления платных услуг и иной приносящей доход деятельности ЦБС г. Канска утвержденным директором ЦБС г. Канска.
- 2.10. Срок и порядок регистрации запроса заявителя о предоставлении муниципальной услуги
Муниципальная услуга предоставляется без предварительной подачи запроса и его регистрации при непосредственном обращении пользователя в библиотеку.
- 2.11. Требования к помещениям, в которых предоставляется муниципальная услуга, к месту ожидания, местам для заполнения обращений о предоставлении муниципальной услуги:
Муниципальная услуга предоставляется в помещениях ЦБС г. Канска, специально оборудованных персональными компьютерами с возможностью доступа к базам данных оцифрованных изданий.
Помещения, в которых осуществляется приём граждан, обратившихся за получением муниципальной услуги, должны быть оснащены соответствующими указателями, информационными стендами. Места для заполнения необходимых документов оборудуются стульями, столами и обеспечиваются бланками заявлений, письменными принадлежностями, необходимой для исполнения муниципальной услуги офисной техникой.
В местах предоставления муниципальной услуги на видном месте размещаются схемы размещения средств пожаротушения и путей эвакуации посетителей и работников органов, участвующих в оказании муниципальной услуги.
Помещения, предназначенные для исполнения муниципальной услуги, должны соответствовать санитарно-эпидемиологическим правилам и нормативам «Гигиенические требования к персональным электронно-вычислительным машинам и организации работы» СанПиН 2.2.2/2.4.1340-03».
- 2.12. Для лиц с ограниченными возможностями здоровья (включая лиц, использующих кресла-коляски и собак-проводников) должны обеспечиваться:
условия беспрепятственного доступа к объекту (зданию, помещению), в котором предоставляется услуга, а также условия для беспрепятственного пользования транспортом, средствами связи и информации;
возможность самостоятельного передвижения по территории, на которой расположены объекты (здания, помещения), в которых предоставляются услуги, а также входа в такие объекты и выхода из них, посадки в транспортное средство и выхода из него, в том числе с использованием кресла-коляски;
сопровождение инвалидов, имеющих стойкие расстройства функции зрения и самостоятельного передвижения;
надлежащее размещение оборудования и носителей информации, необходимых для обеспечения беспрепятственного доступа инвалидов к объектам (зданиям, помещениям), в которых предоставляется услуга, и к услугам с учетом ограничений их жизнедеятельности;
дублирование необходимой для инвалидов звуковой и зрительной информации, а также надписей, знаков и иной текстовой и графической информации знаками, выполненными рельефно-точечным шрифтом Брайля;
допуск сурдопереводчика и тифлосурдопереводчика;
допуск собаки-проводника на объекты (здания, помещения), в которых предоставляется услуга;
оказание инвалидам помощи в преодолении барьеров, мешающих получению ими услуги наравне с другими лицами.
- 2.13. Показателями доступности муниципальной услуги:
соблюдение требований к информационному обеспечению получателей при обращении за ее предоставлением и в ходе ее предоставления.
- 2.14. Показатели качества предоставления услуги:
соблюдение требований к графику (режиму) работы библиотек;
соблюдение требований к объему предоставления услуги;
соблюдение требований к срокам предоставления услуги;
отсутствие жалоб на действия сотрудников при предоставлении муниципальной услуги.
3. Состав, последовательность и сроки выполнения административных процедур, требования к порядку их выполнения, в том числе особенности выполнения административных процедур в электронной форме
- 3.1. Основанием для начала административной процедуры является личное обращение получателя муниципальной услуги в ЦБС г. Канска.
- 3.2. Административные процедуры по предоставлению муниципальной услуги в ЦБС г. Канска включают в себя:
регистрация (перерегистрация) получателя муниципальной услуги либо отказ в регистрации;
консультирование получателя муниципальной услуги по использованию баз данных оцифрованных изданий, методике самостоятельного поиска документов;
предоставление получателю муниципальной услуги доступа к оцифрованным изданиям, хранящимся в библиотеках ЦБС г. Канска.
- 3.2.1. Регистрация (перерегистрация) получателя муниципальной услуги в ЦБС г. Канска.
Основанием для регистрации получателя муниципальной услуги является личное обращение получателя муниципальной услуги в ЦБС г. Канска.
Регистрация (перерегистрация) получателя муниципальной услуги осуществляется по предъявлению документов удостоверяющих личность.

Регистрация одного пользователя осуществляется в срок до 10 минут, перерегистрация – в течение 5 минут. Перерегистрация осуществляется один раз в год.

Регистрация получателя муниципальной услуги предусматривает:

- прием документов, установление личности получателя муниципальной услуги;
- установка наличия (отсутствия) оснований для приостановления либо отказа в предоставлении муниципальной услуги;
- ознакомление получателя муниципальной услуги с Правилами пользования ЦБС г. Канска;
- оформление регистрационной карточки, читательского формуляра или электронного читательского билета.

Результатом административной процедуры является регистрация (перерегистрация) получателя в библиотеку - оформление регистрационной карточки, читательского формуляра или электронного читательского билета

3.2.2. Консультирование получателя муниципальной услуги.

Специалист библиотеки консультирует получателя муниципальной услуги по доступу к оцифрованным изданиям, их использованию, методике самостоятельного поиска информации. Максимальное время консультирования специалистом получателей муниципальной услуги – 10 минут.

Результат консультирования – получение пользователем консультации по доступу к оцифрованным изданиям, их использованию, методике самостоятельного поиска документов.

3.2.3. Предоставление доступа к оцифрованным изданиям, в помещении библиотек ЦБС г. Канска включает в себя пользование получателем баз данных посредством использования компьютерной техники.

Время использования баз данных библиотеки при условии отсутствия очереди сроком не ограничивается. При наличии очереди - непрерывное время пользования баз данных ограничивается до 40 минут.

По окончании работы с базой данных специалист библиотеки делает отметку в журнале учета электронных справок и консультаций.

При необходимости получения копий оцифрованных изданий специалист библиотеки предоставляет их пользователю в соответствии с 4 частью Гражданского кодекса Российской Федерации и Положением о порядке предоставления платных услуг и иной приносящей доход деятельности ЦБС г. Канска, утвержденным директором ЦБС г. Канска.

Результат административной процедуры - предоставление доступа к оцифрованным изданиям, хранящимся в библиотеках ЦБС г. Канска, с учетом соблюдения требований законодательства Российской Федерации об авторских и смежных правах.

обоснованный отказ в предоставлении муниципальной услуги.

3.3. Блок-схема предоставления услуги представлена в Приложении № 2 к настоящему административному регламенту.

3.4. Рассмотрение письменного обращения (запроса), поступившего по почте либо электронной почте:

прием и регистрация обращения (запроса) (Форма заявления согласно Приложению № 3);

рассмотрение обращения (запроса) и принятие по нему решения.

3.4.1. При поступлении письменного обращения (запроса) от получателя (лично или по почте) специалисты библиотек ЦБС г. Канска, ответственные за прием и регистрацию документов:

ставят отметку о получении и дату приема письменного обращения от пользователя в журнале регистрации;

направляют зарегистрированное обращение пользователя для вынесения резолюции (поручения) директору ЦБС г. Канска.

При поступлении письменного обращения в электронном виде специалисты, ответственные за прием и регистрацию документов:

направляют пользователю подтверждение о получении обращения;

распечатывают письменное обращение;

фиксируют факт получения письменного обращения в электронном виде в журнале регистрации;

направляют зарегистрированное обращение пользователя для вынесения резолюции (поручения) директору ЦБС г. Канска.

Срок исполнения данной административной процедуры составляет не более 3 дней с момента поступления обращения пользователя в библиотеки ЦБС г. Канска.

Результатом исполнения административной процедуры при письменном обращении пользователя является регистрация обращения и направление зарегистрированного обращения для вынесения резолюции (поручения) должностными лицами библиотек ЦБС г. Канска.

3.4.2. Рассмотрение письменного обращения (запроса) получателя, принятие по нему решения и направление ответа.

Основанием для начала исполнения данной административной процедуры является получение специалистом, которому поручено исполнение данной административной процедуры, письменного обращения пользователя, с указаниями по исполнению (резолюцией) директора ЦБС г. Канска.

В случае наличия оснований, предусмотренных пунктом 2.7. настоящего регламента, специалист письменно уведомляет пользователя об отказе в предоставлении муниципальной услуги, а также разъясняет причины отказа. Отказ подписывается директором ЦБС г. Канска.

Уведомление об отказе в предоставлении муниципальной услуги пользователя, направляющему письменное обращение по электронной почте, направляется в форме электронного документа по адресу электронной почты, указанному в обращении, или в письменной форме по почтовому адресу, указанному в обращении.

В случае отсутствия причин для отказа в предоставлении муниципальной услуги, изложенных в [пункте 2.7.](#) настоящего регламента, специалист переходит к рассмотрению письменного обращения.

Специалист обеспечивает объективное, всестороннее и своевременное рассмотрение письменного обращения по вопросам, указанным в нем, после чего готовит письменный ответ.

После получения обращения специалист, которому письменно поручено его рассмотрение, несет персональную ответственность за сохранность письменного обращения до окончания процедуры предоставления муниципальной услуги.

По окончании рассмотрения обращения специалист передает подготовленный ответ для его подписания директору ЦБС г. Канска.

Подписанный ответ регистрируется и направляется пользователю по почтовому адресу, указанному в обращении.

Ответ на обращение, поступившее в ЦБС г. Канска в форме электронного документа, направляется в форме электронного документа по адресу электронной почты, указанному в обращении, или в письменной форме по почтовому адресу, указанному в обращении.

Результатом исполнения данной административной процедуры является направление письменного ответа на обращение пользователя, содержащего информацию о предоставлении доступа к оцифрованным изданиям либо мотивированный отказ в предоставлении муниципальной услуги.

Срок исполнения данной административной процедуры не может превышать 30 дней со дня регистрации письменного обращения.

3.5. Требования к организации предоставления муниципальной услуги в электронной форме.

3.5.1. При предоставлении муниципальной услуги в электронной форме осуществляются:

- предоставление в установленном порядке информации заявителям и обеспечение доступа заявителей к сведениям о муниципальной услуге;

- подача заявителем запроса и иных документов, необходимых для предоставления муниципальной услуги, и прием запроса и документов органом, предоставляющим муниципальную услугу, либо подведомственной органу местного самоуправления организацией, участвующей в предоставлении муниципальной услуги, с использованием информационно-технологической и коммуникационной инфраструктуры, в том числе единого портала государственных и муниципальных услуг и (или) региональных порталов государственных и муниципальных услуг;

- получение заявителем сведений о ходе выполнения запроса о предоставлении муниципальной услуги;

- взаимодействие органов, предоставляющих муниципальные услуги, иных государственных органов, органов местного самоуправления, организаций, участвующих в предоставлении муниципальных услуг;

- получение заявителем результата предоставления муниципальной услуги.

3.5.2. Единый портал муниципальных услуг обеспечивает:

- доступ заявителей к сведениям о муниципальной услуге, предназначенным для распространения с использованием информационно-телекоммуникационной сети Интернет и размещенным в муниципальных информационных системах, обеспечивающих ведение реестров муниципальных услуг;

- доступность для копирования и заполнения в электронной форме запроса и иных документов, необходимых для получения муниципальной услуги;

- возможность подачи заявителем с использованием информационно-телекоммуникационных технологий запроса о предоставлении муниципальной услуги либо услуги;

- возможность получения заявителем сведений о ходе выполнения запроса о предоставлении муниципальной услуги либо услуги;

- возможность получения заявителем с использованием информационно-телекоммуникационных технологий результатов предоставления муниципальной услуги, за исключением случаев, когда такое получение запрещено федеральным законом, а также результатов предоставления услуги.

3.5.3. Возможность получения муниципальной услуги в многофункциональном центре предоставления государственных и муниципальных услуг отсутствует.

4. Порядок и формы контроля за исполнением административного регламента

4.1. Контроль за исполнением настоящего регламента осуществляется в форме текущего контроля руководителем уполномоченного органа по предоставлению муниципальной услуги.

4.2. Текущий контроль за соблюдением последовательности административных действий, определенных административными процедурами по предоставлению муниципальной услуги, и принятием в ходе ее предоставления решений осуществляется руководителем ЦБС г. Канска.

4.3. Текущий контроль за полнотой и качеством предоставления муниципальной услуги включает в себя проведение проверок, выявление и устранение нарушений прав заявителей, рассмотрение, принятие решений и подготовку ответов на обращения заявителей, содержащих жалобы на решения, действия (бездействие) должностных лиц уполномоченного органа.

4.4. Проверки могут быть плановыми и внеплановыми. Порядок и периодичность осуществления плановых проверок полноты и качества предоставления муниципальной услуги устанавливаются планом работы Управления. Внеплановая проверка проводится по конкретному обращению заявителя.

- 4.5. Результаты проверки оформляются в виде акта, в котором отмечаются выявленные недостатки и предложения по их устранению.
- 4.6. По результатам проведения проверок в случае выявления нарушений прав заявителей осуществляется привлечение виновных лиц к ответственности в соответствии с действующим законодательством Российской Федерации.
- 4.7. Руководитель ЦБС г. Канска несет персональную ответственность за качество и своевременность предоставления муниципальной услуги, полноту информации, за соблюдение положений настоящего регламента и иных нормативных правовых актов, устанавливающих требования к предоставлению муниципальной услуги.
- 4.8. Персональная ответственность ответственных лиц (специалистов) закрепляется в соответствующих положениях должностных инструкций.
5. Досудебный (внесудебный) порядок обжалования решений и действий (бездействия) органа, предоставляющего муниципальную услугу, а также должностных лиц или муниципальных служащих
- 5.1. Заявитель может обратиться с жалобой в том числе в следующих случаях:
- 1) нарушение срока регистрации запроса о предоставлении муниципальной услуги;
 - 2) нарушение срока предоставления муниципальной услуги;
 - 3) требование у заявителя документов или информации либо осуществления действий, представление или осуществление которых не предусмотрено нормативными правовыми актами Российской Федерации, нормативными правовыми актами субъекта Российской Федерации, муниципальными правовыми актами для предоставления муниципальной услуги;
 - 4) отказ в приеме документов, предоставление которых предусмотрено нормативными правовыми актами Российской Федерации, нормативными правовыми актами субъекта Российской Федерации, муниципальными правовыми актами для предоставления муниципальной услуги, у заявителя;
 - 5) отказ в предоставлении муниципальной услуги, если основания отказа не предусмотрены федеральными законами и принятыми в соответствии с ними иными нормативными правовыми актами Российской Федерации, законами и иными нормативными правовыми актами субъекта Российской Федерации, муниципальными правовыми актами;
 - 6) затребование с заявителя при предоставлении муниципальной услуги платы, не предусмотренной нормативными правовыми актами Российской Федерации, нормативными правовыми актами субъекта Российской Федерации, муниципальными правовыми актами;
 - 7) отказ органа, предоставляющего муниципальную услугу, должностного лица органа, предоставляющего муниципальную услугу, в исправлении допущенных им опечаток и ошибок в выданных в результате предоставления муниципальной услуги документах либо нарушение установленного срока таких исправлений;
 - 8) нарушение срока или порядка выдачи документов по результатам предоставления муниципальной услуги;
 - 9) приостановление предоставления муниципальной услуги, если основания приостановления не предусмотрены федеральными законами и принятыми в соответствии с ними иными нормативными правовыми актами Российской Федерации, законами и иными нормативными правовыми актами субъекта Российской Федерации, муниципальными правовыми актами;
 - 10) требование у заявителя при предоставлении муниципальной услуги документов или информации, отсутствие и (или) недостоверность которых не указывались при первоначальном отказе в приеме документов, необходимых для предоставления муниципальной услуги.
- 5.2. Жалоба подается в письменной форме на бумажном носителе, в электронной форме в орган, предоставляющий муниципальную услугу. Жалобы на решения и действия (бездействия) руководителя органа, предоставляющего муниципальную услугу, подаются в вышестоящий орган.
- 5.3. Жалоба на решения и действия (бездействия) органа, предоставляющего муниципальную услугу, муниципального служащего, руководителя органа, предоставляющего муниципальную услугу, может быть направлена по почте, через многофункциональный центр с использованием информационно-телекоммуникационной сети "Интернет", официального сайта администрации г. Канска, единого портала государственных и муниципальных услуг, а также может быть принята при личном приеме заявителя.
- 5.4. Жалоба должна содержать:
- наименование органа, предоставляющего муниципальную услугу, фамилию, имя, отчество должностного лица, муниципального служащего, решения и действия (бездействие) которых обжалуются;
 - фамилию, имя, отчество (последнее - при наличии), сведения о месте жительства заявителя - физического лица либо наименование, сведения о месте нахождения заявителя - юридического лица, а также номер (номера) контактного телефона, адрес (адреса) электронной почты (при наличии) и почтовый адрес, по которым должен быть направлен ответ заявителю;
 - сведения об обжалуемых решениях и действиях (бездействии) органа, предоставляющего муниципальную услугу, должностного лица, муниципального служащего;
 - доводы, на основании которых заявитель не согласен с решением и действием (бездействием) органа, предоставляющего муниципальную услугу, должностного лица, муниципального служащего. Заявителем могут быть представлены документы (при наличии), подтверждающие доводы заявителя, либо их копии.
- 5.5. Жалоба, поступившая в орган, предоставляющий муниципальную услугу, многофункциональный центр подлежит рассмотрению в течение пятнадцати рабочих дней со дня ее регистрации, а в случае обжалования отказа органа, предоставляющего муниципальную услугу, в приеме документов у заявителя либо в исправлении допущенных опечаток и ошибок или в случае обжалования нарушения установленного срока таких исправлений - в течение пяти рабочих дней со дня ее регистрации.
- 5.6. По результатам рассмотрения жалобы принимается одно из следующих решений:
- 1) жалоба удовлетворяется, в том числе в форме отмены принятого решения, исправления допущенных опечаток и ошибок в выданных в результате предоставления муниципальной услуги документах, возврата заявителю денежных средств, взимание которых не предусмотрено нормативными правовыми актами Российской Федерации, нормативными правовыми актами, муниципальными правовыми актами;
 - 2) в удовлетворении жалобы отказывается.
- 5.7. Не позднее дня, следующего за днем принятия решения, указанного в пункте 5.6 настоящего регламента, заявителю в письменной форме и по желанию заявителя в электронной форме направляется мотивированный ответ о результатах рассмотрения жалобы.
- в случае признания жалобы, подлежащей удовлетворению в ответе заявителю, дается информация о действиях, осуществляемых органом, предоставляющим муниципальную услугу, в целях незамедлительного устранения выявленных нарушений при оказании муниципальной услуги, а также приносятся извинения за доставленные неудобства и указывается информация о дальнейших действиях, которые необходимо совершить заявителю в целях получения муниципальной услуги;
 - в случае признания жалобы, не подлежащей удовлетворению в ответе заявителю, указанном в пункте 5.6, настоящего административного регламента, даются аргументированные разъяснения о причинах принятого решения, а также информация о порядке обжалования принятого решения.
- 5.8. В случае установления в ходе или по результатам рассмотрения жалобы признаков состава административного правонарушения или преступления должностное лицо, наделенное полномочиями по рассмотрению жалоб, незамедлительно направляет имеющиеся материалы в органы прокуратуры.

Начальник отдела культуры
администрации г. Канска

И. В. Леонтьева

Приложение № 1

к административному регламенту предоставления муниципальной услуги «Предоставление доступа к оцифрованным изданиям, хранящимся в Муниципальном бюджетном учреждении культуры «Централизованная библиотечная система г. Канска», с учетом соблюдения требований законодательства Российской Федерации об авторских и смежных правах»

Перечень библиотек, входящих в Муниципальное бюджетное учреждение культуры «Централизованная библиотечная система г. Канска»

№ п/п	Наименование учреждения	Адрес	Режим работы	Телефон/факс
1.	Центральная библиотека им. А. П. Чехова	663600, г. Канск, пл. Коростелева, корп.1	с 9.00 - 19.00 час. (выходной - пятница); летнее время с 9.00 - 18.00 час. (выходной - воскресенье) Санитарный день - последний день каждого месяца	3-21-46 (ф.) 2-38-35 3-27-43
2.	Центральная детская библиотека	663600, г. Канск, ул. Ленина, 10	с 10.00 ч. до 19.00 ч., выходной – пятница летнее время с 9.00 - 18.00 час. (выходной - воскресенье) Санитарный день - последний день каждого месяца	3-22-96
3.	Библиотека-филиал № 2	663602, г. Канск, ул. Красноярская, 29	с 9.00 - 18.00 час. (выходной - суббота); летнее время – воскресенье Санитарный день - последний день каждого месяца	6-67-13
4.	Библиотека-филиал № 3	663601, г. Канск, ул. Шабалина, 57	с 9.00 - 18.00 час. (выходной - суббота); летнее время пятница с 9.00 – 18.00 час. (выходной – воскресенье) Санитарный день - последний день каждого месяца	

5.	Городская библиотека им. Ю. Р. Кисловского	663614, г. Канск, м/н Северный, 17	с 10.00 - 20.00 час. (выходной - пятница); летнее время с 9.00 - 19.00 час. (выходной - воскресенье) Санитарный день - последний день каждого месяца	3-47-06
6.	Детская библиотека филиал № 7	663600, г. Канск, ул. Бограда, 59 (школа № 6)	с 9.00 - 18.00 час. (выходной - суббота); летнее время – воскресенье Санитарный день - последний день каждого месяца	2-25-30
7.	Библиотека-филиал № 8	663606, г. Канск, ул. 40 лет Октября, 43	с 9.00 - 18.00 час. (выходной - суббота); летнее время – воскресенье Санитарный день - последний день каждого месяца	2-34-41
8.	Городская библиотека им. А. И. Б. Стругацких	663606, г. Канск, м-н Северо-Западный, 65 «Б»	с 10.00 - 20.00 час (выходной – пятница); летнее время с 9.00 - 19.00 час. (выходной - воскресенье) Санитарный день - последний день каждого месяца	2-54-42 2-59-72
9.	Молодежная библиотека	663600, г. Канск, пл. Коростелева, корп. 1, 2-ой этаж	с 9.00 - 19.00 час. (выходной - пятница); летнее время с 9.00 - 18.00 час. (выходной - воскресенье) Санитарный день - последний день каждого месяца	3-48-80
10.	Городская детская библиотека им. А. Гайдара	663614, г. Канск, м-н Северный, 8	с 10.00 - 20.00 час. (выходной - пятница); летнее время с 9.00 - 19.00 час. (выходной - воскресенье) Санитарный день - последний день каждого месяца	2-64-70
11.	Библиотека-филиал № 12	663609, г. Канск, пос. Строителей, РДК	с 9.00 - 18.00 час. (Выходной – пятница, суббота) летнее время – суббота, воскресенье Санитарный день - последний день каждого месяца	3-20-05

Начальник отдела культуры администрации г. Канска

И. В. Леонтьева

Приложение № 2
к административному регламенту предоставления муниципальной услуги «Предоставление доступа к оцифрованным изданиям, хранящимся в Муниципальном бюджетном учреждении культуры «Централизованная библиотечная система г. Канска», с учетом соблюдения требований законодательства Российской Федерации об авторских и смежных правах»
Блок-схема прохождения административных процедур при предоставлении муниципальной услуги в ЦБС г. Канска



Начальник отдела культуры администрации г. Канска

И. В. Леонтьева

Приложение № 3
к административному регламенту предоставления муниципальной услуги «Предоставление доступа к оцифрованным изданиям, хранящимся в Муниципальном бюджетном учреждении культуры «Централизованная библиотечная система г. Канска», с учетом соблюдения требований законодательства Российской Федерации об авторских и смежных правах»

Форма заявления

Директору ЦБС г. Канска

от _____
(Ф.И.О. физического лица/ наименование юл)

_____ /
(данные паспорта, контактный телефон /

_____ /
(юридический адрес, контактный телефон)

Заявление (обращение)

Прошу Вас предоставить доступ к оцифрованным изданиям, хранящимся в Муниципальном бюджетном учреждении культуры «Централизованная библиотечная система г. Канска.

Название изданий: _____

Информацию прошу направить _____
(лично, по почте, по электронной почте)

_____ /
(подпись заявителя)

«__» _____ 20__ г.

"__" _____ 20__ г. _____ /
(подпись заявителя)

Начальник отдела культуры администрации г. Канска

И. В. Леонтьева



Российская Федерация
Администрация города Канска
Красноярского края
ПОСТАНОВЛЕНИЕ

08.06.2021 г.

№ 501

Об утверждении административного регламента предоставления муниципальной услуги «Предоставление доступа к справочно-поисковому аппарату библиотек, базам данных Муниципального бюджетного учреждения культуры «Централизованная библиотечная система г. Канска»

В соответствии с Федеральным законом от 27.07.2010 № 210-ФЗ «Об организации предоставления государственных и муниципальных услуг», Постановлением администрации г. Канска от 19.10.2010 № 1760 «Об утверждении Порядка разработки и утверждения административных регламентов предоставления муниципальных услуг», руководствуясь статьями 30, 35 Устава города Канска, ПОСТАНОВЛЯЮ:

1. Утвердить административный регламент предоставления муниципальной услуги «Предоставление доступа к справочно-поисковому аппарату библиотек, базам данных Муниципального бюджетного учреждения культуры «Централизованная библиотечная система г. Канска» в новой редакции, согласно приложению.
2. Ответственным за исполнением административного регламента по предоставлению муниципальной услуги назначить Муниципальное бюджетное учреждение культуры «Централизованная библиотечная система г. Канска» (Сурначева Е.В.).
3. Отменить Постановление администрации г. Канска от 07.06.2016 № 514 «Об утверждении административного регламента предоставления муниципальной услуги «Предоставление доступа к справочно-поисковому аппарату библиотек, базам данных ЦБС г. Канска».
4. Ведущему специалисту Отдела культуры администрации г. Канска Н.А. Нестеровой опубликовать настоящее Постановление в официальном печатном издании «Канский вестник» и разместить на официальном сайте администрации г. Канска в сети Интернет.
5. Контроль за исполнением настоящего Постановления возложить на заместителя главы города по экономике и финансам Е.Н. Лифанскую, заместителя главы города по социальной политике Ю.А. Ломову.
6. Постановление вступает в силу со дня официального опубликования.

Глава города Канска

А. М. Береснев

Приложение к Постановлению администрации г. Канска
от 08.06.2021 г. № 501

Административный регламент
предоставления муниципальной услуги
«Предоставление доступа к справочно-поисковому аппарату библиотек,
базам данных Муниципального бюджетного учреждения культуры «Централизованная библиотечная система г. Канска»
Общие положения

1.1. Наименование муниципальной услуги: «Предоставление доступа к справочно-поисковому аппарату, базам данных Муниципального бюджетного учреждения культуры «Централизованная библиотечная система г. Канска» (далее – муниципальная услуга).

1.2. Предоставление муниципальной услуги осуществляется Муниципальным бюджетным учреждением культуры «Централизованная библиотечная система г. Канска» (далее по тексту – ЦБС г. Канска). Муниципальная услуга предоставляется всеми структурными подразделениями ЦБС г. Канска в соответствии с перечнем библиотек, входящих в ЦБС г. Канска (Приложение № 1).

1.3. Перечень нормативных правовых актов, регулирующих предоставление муниципальной услуги:

Конституция Российской Федерации;
Гражданский кодекс Российской Федерации;
Федеральный закон от 09.02.2009 № 8-ФЗ «Об обеспечении доступа к информации о деятельности государственных органов и органов местного самоуправления»;

Федеральный закон от 29.12.1994 № 78-ФЗ «О библиотечном деле»;
Федеральный закон от 06.10.2003 № 131-ФЗ «Об общих принципах организации местного самоуправления в Российской Федерации»;
Федеральный закон от 27.07.2006 № 149-ФЗ «Об информации, информационных технологиях и о защите информации»;
Федеральный закон от 27 июля 2010 № 210-ФЗ «Об организации предоставления государственных и муниципальных услуг»;
Основы законодательства Российской Федерации о культуре, утверждены ВС РФ от 09.10.1992 № 3612-1;
Закон Красноярского края от 17.05.1999 № 6-400 «О библиотечном деле в Красноярском крае»;
Устав города Канска принят Решением от 27.01.1998 № 47-9 Р;
Постановление администрации города Канска от 19 октября 2010 № 1760 «Об утверждении Порядка разработки и утверждения административных регламентов предоставления муниципальных услуг»;

Устав ЦБС г. Канска утвержденным Постановлением администрации г. Канска от 04.02.2021 № 51.

1.4. Настоящий регламент по предоставлению муниципальной услуги (далее - Регламент) разработан в целях реализации прав граждан на качественное обслуживание и повышения качества предоставления доступа к справочно-поисковому аппарату библиотеки (далее - СПА) и базам данных, создания комфортных условий доступа пользователей к информационным ресурсам ЦБС г. Канска.

Регламент определяет порядок предоставления услуги и стандарт ее предоставления.

1.5. В Регламенте используются следующие понятия:

административная процедура - предусмотренное настоящим регламентом действие должностного лица в рамках предоставления муниципальной услуги;

административный регламент - нормативный правовой акт, устанавливающий порядок предоставления муниципальной услуги и стандарт предоставления муниципальной услуги;

база данных – набор данных, который достаточен для установления цели и предоставлен на электронном носителе в виде, позволяющем осуществлять автоматизированную переработку содержащейся в нем информации.

жалоба на нарушение порядка предоставления государственной или муниципальной услуги (далее - жалоба) - требование заявителя или его законного представителя о восстановлении или защите нарушенных прав или законных интересов заявителя органом, предоставляющим муниципальную услугу или муниципальным служащим при получении данным заявителем муниципальной услуги;

муниципальная услуга (далее - муниципальная услуга) - деятельность по реализации функций учреждения, которая осуществляется по запросам заявителей в пределах полномочий учреждения, предоставляющего муниципальные услуги;

справочно-поисковый аппарат (далее - СПА) – совокупность информационных массивов, содержащих данные об адресах хранения в информационно-поисковой системе документов с определенными поисковыми образами документа.

1.6. Заявителем (получателем) муниципальной услуги являются юридические и физические лица (в лице их уполномоченных представителей), в том числе:

российские, иностранные граждане и лица без гражданства;
организации и общественные объединения;
органы государственной власти, местного самоуправления.

1.7. Порядок информирования о муниципальной услуге.

1.7.1. Информация о муниципальной услуге предоставляется:

1) при непосредственном обращении заявителя в библиотеки ЦБС г. Канска, или посредством телефонной связи, в том числе путем размещения информационных материалов на официальном сайте ЦБС г. Канска в информационно-телекоммуникационной сети «Интернет»;

2) посредством размещения на Едином портале государственных и муниципальных услуг www.gosuslugi.ru, региональном портале государственных и муниципальных услуг Красноярского края www.gosuslugi.krskstate.ru, официальном сайте администрации г. Канска <http://www.kansk-adm.ru>, на сайте ЦБС г. Канска <http://www.kansklub.ru>.

1.7.2. Информирование по процедуре предоставления муниципальной услуги производится:

по телефону;
по электронной почте;
на сайтах ЦБС г. Канска в интерактивном режиме при непосредственном обращении к сайту;
на основании письменного обращения (запроса);
посредством личного обращения в библиотеки.

1.7.3. При ответах на телефонные звонки сотрудник ЦБС г. Канска подробно, информирует заявителей по интересующим их вопросам. Ответ на телефонный звонок должен содержать информацию о фамилии, имени, отчестве и должности сотрудника, принявшего телефонный звонок.

Информирование о процедуре предоставления услуги по телефону осуществляется в рабочие дни в соответствии с графиком работы библиотек. Время разговора не должно превышать 5 минут.

В случае если специалист, принявший звонок, не может самостоятельно ответить на поставленные вопросы, телефонный звонок должен быть передан адресован (переведен) на другое должностное лицо.

В случае если для подготовки ответа требуется продолжительное время, сотрудник, осуществляющий устное информирование, может предложить обратиться за необходимой информацией в письменном виде либо назначить другое удобное для заявителя время (с учетом графика работы).

1.7.4. При личном устном обращении библиотеки ЦБС г. Канска информация о муниципальной услуге предоставляется в устной форме. Время при индивидуальном устном информировании не может превышать 10 минут.

1.7.5. При информировании по письменным запросам ответ направляется почтой в адрес заявителя в срок, не превышающий 30 дней с момента поступления письменного запроса. Ответ на письменное обращение направляется по почтовому адресу, указанному в обращении.

Электронные обращения получателей услуги принимаются через официальный адрес электронной почты ЦБС г. Канска согласно Приложения № 3 к регламенту и подлежат рассмотрению в порядке, установленном Федеральным [законом](#) от 02.05.2006 N 59-ФЗ «О порядке рассмотрения обращений граждан Российской Федерации». В обращении гражданин в обязательном порядке указывает свои фамилию, имя, отчество (последнее - при наличии), адрес электронной почты, если ответ должен быть направлен в форме электронного документа, и почтовый адрес, если ответ должен быть направлен в письменной форме. Гражданин вправе приложить к такому обращению необходимые документы и материалы в электронной форме либо направить указанные документы и материалы или их копии в письменной форме.

Ответ на электронное обращение по вопросам предоставления услуги направляется в срок 3 дня.

Справочная информация о библиотеках ЦБС г. Канска, включающая сведения о местонахождении, фамилию, имя, отчество руководителя, номера телефонов для справок, адреса электронной почты, адреса официальных сайтов, режим работы, размещена в приложении № 1 к Регламенту.

1.7.6. При обращении к сайту ЦБС г. Канска заявитель может самостоятельно получить информацию о содержании справочно-поискового аппарата в разделе сайта «Электронный каталог».

1.7.7. На информационных стендах в библиотеках ЦБС г. Канска, официальном сайте администрации г. Канска и ЦБС г. Канска размещается следующая информация:

адрес места нахождения, график (режим) работы, номера телефонов, адреса электронной почты, в том числе специалистов, предоставляющих муниципальную услугу;

извлечения из законодательных и иных нормативных правовых актов, содержащих нормы, регулирующие предоставление муниципальной услуги;

текст настоящего административного регламента;

образец заполнения документов, необходимых для предоставления муниципальной услуги;

сведения о результатах предоставления муниципальной услуги.

2. Стандарт предоставления муниципальной услуги

2.1. Муниципальная услуга предоставляется:

непосредственно в помещениях библиотек, входящих в структуру ЦБС г. Канска;

в режиме удаленного доступа по сети Интернет посредством официального сайта ЦБС г. Канска.

2.2. Результатом оказания муниципальной услуги является:

предоставление доступа к справочно-поисковому аппарату библиотек, базам данных ЦБС г. Канска;

обоснованный отказ в предоставлении муниципальной услуги.

2.3. Сроки предоставления муниципальной услуги.

2.3.1. При личном посещении библиотек получателем услуги, муниципальная услуга предоставляется получателю в течение 10 минут с момента обращения.

Срок предоставления муниципальной услуги, включая проведение всех необходимых административных процедур, не должен превышать 60 минут с момента получения специалистом, соответствующего запроса (обращения).

Максимальное время консультирования специалистами библиотеки получателей муниципальной услуги - 10 мин. Время ожидания консультации не должно превышать 15 минут.

Время использования баз данных в помещении библиотеки при условии отсутствия очереди сроком не ограничивается. При наличии очереди на доступ к базам данных непрерывное время пользования базами данных для получателя услуги ограничивается до 40 минут.

2.3.2. На сайте ЦБС г. Канска предоставление муниципальной услуги осуществляется в режиме реального времени круглосуточно при непосредственном обращении получателя услуги к сайту.

2.4. Исчерпывающий перечень документов, необходимых для предоставления муниципальной услуги:

2.4.1. Для получения муниципальной услуги при обращении получателя услуги в библиотеки требуется прохождение процедуры регистрации с предоставлением персональных данных.

Для регистрации в библиотеке необходимо предъявить один из документов:

паспорт гражданина Российской Федерации,

военный билет (для военнослужащих),

студенческий билет (для студентов вузов и учащихся средне-специальных учебных заведений),

национальный паспорт или визу с отметкой о действующей регистрации (для иностранных граждан и лиц без гражданства).

Дети до 14 лет записываются на основании документа (паспорта), удостоверяющего личность их законных представителей, и их поручительства.

2.4.2. Для получения муниципальной услуги на сайте ЦБС г. Канска регистрации не требуется.

2.5. Исчерпывающий перечень оснований для отказа в приеме документов, необходимых для предоставления муниципальной услуги

Оснований для отказа в приеме документов, необходимых для предоставления муниципальной услуги не предусмотрено.

2.6. Перечень оснований для приостановления и (или) отказа в предоставлении муниципальной услуги:

отсутствие регистрации в ЦБС г. Канска;

утра или порча документов из фонда библиотек ЦБС г. Канска,

нарушение сроков возврата документов,

нарушение правил пользования ЦБС г. Канска.

Факты утери или порчи документов из фонда библиотек, нарушения сроков возврата документов, нарушений получателем услуги Правил пользования подтверждаются актом о нарушении, составленным в порядке и действующим в течение срока, установленного Правилами пользования ЦБС г. Канска.

2.7. Основания для отказа на письменные заявления (обращения):

в случае если в письменном обращении не указаны фамилия гражданина, направившего обращение, и почтовый адрес, по которому должен быть направлен ответ, ответ на обращение не дается;

в случае если текст письменного обращения не поддается прочтению, ответ на обращение не дается;

при получении письменного обращения, в котором содержатся нецензурные либо оскорбительные выражения, угрозы жизни, здоровью и имуществу должностного лица, а также членов семьи, вправе оставить обращение без ответа по существу поставленных в нем вопросов и сообщить гражданину, направившему обращение, о недопустимости злоупотребления правом;

в случае если в письменном обращении гражданина содержится вопрос, на который ему многократно давались письменные ответы по существу в связи с ранее направляемыми обращениями, и при этом в обращении не приводятся новые доводы или обстоятельства, должностные лица ЦБС г. Канска вправе принять решение о безосновательности очередного обращения и прекращении переписки с гражданином по данному вопросу при условии, что указанное обращение и ранее направляемые обращения направлялись одним и тем же должностным лицам. О данном решении уведомляется гражданин, направивший обращение;

отсутствие в запросе необходимых сведений для проведения поиска запрашиваемой информации.

2.8. В случае если причины, по которым было отказано в предоставлении муниципальной услуги, в последующем были устранены, получатель услуги вправе вновь направить обращение для предоставления муниципальной услуги.

2.9. Сведения о плате за предоставление муниципальной услуги

2.9.1. Муниципальная услуга предоставляется бесплатно.

2.9.2. Дополнительные сервисные услуги оказываются платно в соответствии с Положением о порядке предоставления платных услуг и иной приносящей доход деятельности ЦБС г. Канска утвержденным директором ЦБС г. Канска.

2.10. Срок и порядок регистрации запроса заявителя о предоставлении муниципальной услуги

Муниципальная услуга предоставляется без предварительной подачи запроса и его регистрации при непосредственном обращении пользователя в библиотеку.

2.11. Требования к помещениям, в которых предоставляется муниципальная услуга, к месту ожидания, местам для заполнения обращений о предоставлении муниципальной услуги:

Муниципальная услуга предоставляется в помещениях ЦБС г. Канска, специально оборудованных персональными компьютерами с возможностью доступа к справочно-поисковому аппарату и базам данных.

Помещения, в которых осуществляется приём граждан, обратившихся за получением муниципальной услуги, должны быть оснащены соответствующими указателями, информационными стендами. Места для заполнения необходимых документов оборудуются стульями, столами и обеспечиваются бланками заявлений, письменными принадлежностями, необходимой для исполнения муниципальной услуги офисной техникой.

В местах предоставления муниципальной услуги на видном месте размещаются схемы размещения средств пожаротушения и путей эвакуации посетителей и работников органов, участвующих в оказании муниципальной услуги.

Помещения, предназначенные для исполнения муниципальной услуги, должны соответствовать санитарно-эпидемиологическим правилам и нормативам «Гигиенические требования к персональным электронно-вычислительным машинам и организации работы» СанПиН 2.2.2/2.4.1340-03».

2.12. Для лиц с ограниченными возможностями здоровья (включая лиц, использующих кресла-коляски и собак-проводников) должны обеспечиваться:

- условия беспрепятственного доступа к объекту (зданию, помещению), в котором предоставляется услуга, а также условия для беспрепятственного пользования транспортом, средствами связи и информации;
- возможность самостоятельного передвижения по территории, на которой расположены объекты (здания, помещения), в которых предоставляются услуги, а также входа в такие объекты и выхода из них, посадки в транспортное средство и выхода из него, в том числе с использованием кресла-коляски;
- сопровождение инвалидов, имеющих стойкие расстройства функции зрения и самостоятельного передвижения;
- надлежащее размещение оборудования и носителей информации, необходимого для обеспечения беспрепятственного доступа инвалидов к объектам (зданиям, помещениям), в которых предоставляется услуга, и к услугам с учетом ограничений их жизнедеятельности;
- дублирование необходимой для инвалидов звуковой и зрительной информации, а также надписей, знаков и иной текстовой и графической информации знаками, выполненными рельефными-точечным шрифтом Брайля;
- допуск сурдопереводчика и тифлосурдопереводчика;
- допуск собаки-проводника на объекты (здания, помещения), в которых предоставляется услуга;
- оказание инвалидам помощи в преодолении барьеров, мешающих получению ими услуги наравне с другими лицами.

2.13. Показателями доступности муниципальной услуги:

соблюдение требований к информационному обеспечению получателей при обращении за ее предоставлением и в ходе ее предоставления.

2.14. Показатели качества предоставления услуги:

- соблюдение требований к графику (режиму) работы библиотек;
- соблюдение требований к объему предоставления услуги;
- соблюдение требований к срокам предоставления услуги;
- отсутствие жалоб на действия сотрудников при предоставлении муниципальной услуги.

3. Состав, последовательность и сроки выполнения административных процедур, требования к порядку их выполнения, в том числе особенности выполнения административных процедур в электронной форме

3.1. Основанием для начала административной процедуры является личное обращение получателя муниципальной услуги в ЦБС г. Канска.

3.2. Административные процедуры по предоставлению муниципальной услуги в ЦБС г. Канска включают в себя:

- регистрация (перерегистрация) получателя муниципальной услуги либо отказ в регистрации;
- консультирование получателя муниципальной услуги по использованию справочно-поискового аппарата, баз данных, методике самостоятельного поиска документов специалистом библиотеки;
- предоставление получателю муниципальной услуги доступа к справочно-поисковому аппарату, базам данных в помещении муниципальных библиотек.

3.2.1. Регистрация (перерегистрация) получателя муниципальной услуги в ЦБС г. Канска.

Основанием для регистрации получателя муниципальной услуги является личное обращение получателя муниципальной услуги в ЦБС г. Канска. Регистрация (перерегистрация) получателя муниципальной услуги осуществляется по предъявлению документов, удостоверяющих личность. Регистрация одного пользователя осуществляется в срок до 10 минут, перерегистрация – в течение 5 минут. Перерегистрация осуществляется один раз в год.

Регистрация получателя муниципальной услуги предусматривает:

- прием документов, установление личности получателя муниципальной услуги;
- установка наличия (отсутствия) оснований для приостановления либо отказа в предоставлении муниципальной услуги;
- ознакомление получателя муниципальной услуги с Правилами пользования ЦБС г. Канска;
- оформление регистрационной карточки и читательского формуляра или электронного читательского билета.

Результатом административной процедуры является регистрация (перерегистрация) получателя в библиотеку - оформление регистрационной карточки, читательского формуляра или электронного читательского билета

3.2.2. Консультирование получателя муниципальной услуги.

Специалист библиотеки консультирует получателя муниципальной услуги по использованию справочно-поискового аппарата, баз данных, методике самостоятельного поиска документов. Максимальное время консультирования специалистом получателей муниципальной услуги по использованию справочно-поискового аппарата, баз данных – 10 минут.

Результат консультирования – получение пользователем консультации по использованию справочно-поискового аппарата, баз данных, методике самостоятельного поиска документов.

3.2.3. Предоставление доступа к справочно-поисковому аппарату и базам данных, в помещении библиотек ЦБС г. Канска включает в себя пользование получателем баз данных посредством использования компьютерной техники.

Время использования и баз данных библиотеки при условии отсутствия очереди сроком не ограничивается. При наличии очереди - непрерывное время пользования справочно-поисковым аппаратом и базами данных ограничивается до 40 минут.

По окончании работы со справочно-поисковым аппаратом, базой данных специалист библиотеки делает отметку в журнале учета электронных справок и консультаций.

Результат административной процедуры - предоставление доступа к справочно-поисковому аппарату библиотек, базам данных ЦБС г. Канска; обоснованный отказ в предоставлении муниципальной услуги.

3.3. Доступ к справочно-поисковому аппарату и базам данных через официальный сайт ЦБС г. Канска осуществляется на официальном сайте ЦБС г. Канска <https://www.kansklib.ru> в разделе сайта «Электронный каталог».

3.3.1. Для получения муниципальной услуги на сайте ЦБС г. Канска получателю необходимо:

- в поисковом окне web-браузера сети Интернет найти официальный сайт ЦБС г. Канска;
- для доступа к поисково-справочному аппарату и базам данных библиотек на официальном сайте ЦБС г. Канска выбрать раздел Электронный каталог;

Результатом административной процедуры является предоставление доступа к справочно-поисковому аппарату и базам данных.

3.4. Блок-схема предоставления услуги представлена в Приложении № 2 к настоящему административному регламенту.

3.5. Рассмотрение письменного обращения (запроса), поступившего по почте либо электронной почте:

прием и регистрация обращения (запроса) (Форма заявления согласно Приложению № 3);

рассмотрение обращения (запроса) и принятие по нему решения.

3.5.1. При поступлении письменного обращения (запроса) от получателя (лично или по почте) специалисты библиотек ЦБС г. Канска, ответственные за прием и регистрацию документов:

- ставят отметку о получении и дату приема письменного обращения от пользователя в журнале регистрации;
- направляют зарегистрированное обращение пользователя для нанесения резолюции (поручения) директору ЦБС г. Канска.
- При поступлении письменного обращения в электронном виде специалисты, ответственные за прием и регистрацию документов: направляют пользователю подтверждение о получении обращения;
- распечатывают письменное обращение;
- фиксируют факт получения письменного обращения в электронном виде в журнале регистрации;
- направляют зарегистрированное обращение пользователя для вынесения резолюции (поручения) директору ЦБС г. Канска.

Срок исполнения данной административной процедуры составляет не более 3 дней с момента поступления обращения пользователя в библиотеки ЦБС г. Канска.

Результатом исполнения административной процедуры при письменном обращении пользователя является регистрация обращения и направление зарегистрированного обращения для вынесения резолюции (поручения) должностными лицами библиотек ЦБС г. Канска.

3.5.2. Рассмотрение письменного обращения (запроса) получателя, принятие по нему решения и направление ответа.

Основанием для начала исполнения данной административной процедуры является получение специалистом, которому поручено исполнение данной административной процедуры, письменного обращения пользователя, с указаниями по исполнению (резолюцией) директора ЦБС г. Канска.

В случае наличия оснований, предусмотренных пунктом 2.7. настоящего регламента, специалист письменно уведомляет пользователя об отказе в предоставлении муниципальной услуги, а также разъясняет причины отказа. Отказ подписывается директором ЦБС г. Канска.

Уведомление об отказе в предоставлении муниципальной услуги пользователю, направлявшему письменное обращение по электронной почте, направляется в форме электронного документа по адресу электронной почты, указанному в обращении, или в письменной форме по почтовому адресу, указанному в обращении.

В случае отсутствия причин для отказа в предоставлении муниципальной услуги, изложенных в [пункте 2.7.](#) настоящего регламента, специалист переходит к рассмотрению письменного обращения.

Специалист обеспечивает объективное, всестороннее и своевременное рассмотрение письменного обращения по вопросам, указанным в нем, после чего готовит письменный ответ.

После получения обращения специалист, которому письменно поручено его рассмотрение, несет персональную ответственность за сохранность письменного обращения до окончания процедуры предоставления муниципальной услуги.

По окончании рассмотрения обращения специалист prepares подготовленный ответ для его подписания директору ЦБС г. Канска.

Подписанный ответ регистрируется и направляется пользователю по почтовому адресу, указанному в обращении.

Ответ на обращение, поступившее в ЦБС г. Канска в форме электронного документа, направляется в форме электронного документа по адресу электронной почты, указанному в обращении, или в письменной форме по почтовому адресу, указанному в обращении.

Результатом исполнения данной административной процедуры является направление письменного ответа на обращение пользователя, содержащего информацию о предоставлении доступа к справочно-поисковому аппарату библиотек, базам данных либо мотивированный отказ в предоставлении муниципальной услуги.

Срок исполнения данной административной процедуры не может превышать 30 дней со дня регистрации письменного обращения.

3.6. Требования к организации предоставления муниципальной услуги в электронной форме.

3.6.1. При предоставлении муниципальной услуги в электронной форме осуществляются:

- предоставление в установленном порядке информации заявителям и обеспечение доступа заявителей к сведениям о муниципальной услуге;
- подача заявителем запроса и иных документов, необходимых для предоставления муниципальной услуги, и прием запроса и документов органом, предоставляющим муниципальную услугу, либо подведомственной органу местного самоуправления организацией, участвующей в предоставлении муниципальной услуги, с использованием информационно-технологической и коммуникационной инфраструктуры, в том числе единого портала государственных и муниципальных услуг и (или) региональных порталов государственных и муниципальных услуг;
- получение заявителем сведений о ходе выполнения запроса о предоставлении муниципальной услуги;
- взаимодействие органов, предоставляющих муниципальные услуги, иных государственных органов, органов местного самоуправления, организаций, участвующих в предоставлении муниципальных услуг;
- получение заявителем результата предоставления муниципальной услуги.

3.6.2. Единый портал муниципальных услуг обеспечивает:

- доступ заявителей к сведениям о муниципальной услуге, предназначенным для распространения с использованием информационно-телекоммуникационной сети Интернет и размещенным в муниципальных информационных системах, обеспечивающих ведение реестров муниципальных услуг;
- доступность для копирования и заполнения в электронной форме запроса и иных документов, необходимых для получения муниципальной услуги;
- возможность подачи заявителем с использованием информационно-телекоммуникационных технологий запроса о предоставлении муниципальной услуги либо услуги;
- возможность получения заявителем сведений о ходе выполнения запроса о предоставлении муниципальной услуги либо услуги;
- возможность получения заявителем с использованием информационно-телекоммуникационных технологий результатов предоставления муниципальной услуги, за исключением случаев, когда такое получение запрещено федеральным законом, а также результатов предоставления услуги.

3.6.3. Возможность получения муниципальной услуги в многофункциональном центре предоставления государственных и муниципальных услуг отсутствует.

4. Порядок и формы контроля за исполнением административного регламента

4.1. Контроль за исполнением настоящего регламента осуществляется в форме текущего контроля руководителем уполномоченного органа по предоставлению муниципальной услуги.

4.2. Текущий контроль за соблюдением последовательности административных действий, определенных административными процедурами по предоставлению муниципальной услуги, и принятием в ходе ее предоставления решений осуществляется руководителем ЦБС г. Канска.

4.3. Текущий контроль за полнотой и качеством предоставления муниципальной услуги включает в себя проведение проверок, выявление и устранение нарушений прав заявителей, рассмотрение, принятие решений и подготовку ответов на обращение заявителей, содержащих жалобы на решения, действия (бездействия) должностных лиц уполномоченного органа.

4.4. Проверки могут быть плановыми и внеплановыми. Порядок и периодичность осуществления плановых проверок полноты и качества предоставления муниципальной услуги устанавливаются планом работы Управления. Внеплановая проверка проводится по конкретному обращению заявителя.

4.5. Результаты проверки оформляются в виде акта, в котором отмечаются выявленные недостатки и предложения по их устранению.

4.6. По результатам проведения проверок в случае выявления нарушений прав заявителей осуществляется привлечение виновных лиц к ответственности в соответствии с действующим законодательством Российской Федерации.

4.7. Руководитель ЦБС г. Канска несет персональную ответственность за качество и своевременность предоставления муниципальной услуги, полноту информации, за соблюдение положений настоящего регламента и иных нормативных правовых актов, устанавливающих требования к предоставлению муниципальной услуги.

4.8. Персональная ответственность ответственных лиц (специалистов) закрепляется в соответствующих положениях должностных инструкций.

5. Досудебный (внесудебный) порядок обжалования решений и действий (бездействия) органа, предоставляющего муниципальную услугу, а также должностных лиц или муниципальных служащих

5.1. Заявитель может обратиться с жалобой в том числе в следующих случаях:

- 1) нарушение срока регистрации запроса о предоставлении муниципальной услуги;
- 2) нарушение срока предоставления муниципальной услуги;
- 3) требование у заявителя документов или информации либо осуществления действий, представление или осуществление которых не предусмотрено нормативными правовыми актами Российской Федерации, нормативными правовыми актами субъекта Российской Федерации, муниципальными правовыми актами для предоставления муниципальной услуги;
- 4) отказ в приеме документов, предоставление которых предусмотрено нормативными правовыми актами Российской Федерации, нормативными правовыми актами субъекта Российской Федерации, муниципальными правовыми актами для предоставления муниципальной услуги, у заявителя;
- 5) отказ в предоставлении муниципальной услуги, если основания отказа не предусмотрены федеральными законами и принятыми в соответствии с ними иными нормативными правовыми актами Российской Федерации, законами и иными нормативными правовыми актами субъекта Российской Федерации, муниципальными правовыми актами;
- 6) затребование с заявителя при предоставлении муниципальной услуги платы, не предусмотренной нормативными правовыми актами Российской Федерации, нормативными правовыми актами субъекта Российской Федерации, муниципальными правовыми актами;
- 7) отказ органа, предоставляющего муниципальную услугу, должностного лица органа, предоставляющего муниципальную услугу, в исправлении допущенных ими опечаток и ошибок в выданных в результате предоставления муниципальной услуги документах либо нарушение установленного срока таких исправлений;
- 8) нарушение срока или порядка выдачи документов по результатам предоставления муниципальной услуги;
- 9) приостановление предоставления муниципальной услуги, если основания приостановления не предусмотрены федеральными законами и принятыми в соответствии с ними иными нормативными правовыми актами Российской Федерации, законами и иными нормативными правовыми актами субъекта Российской Федерации, муниципальными правовыми актами;
- 10) требование у заявителя при предоставлении муниципальной услуги документов или информации, отсутствие и (или) недостоверность которых не указывались при первоначальном отказе в приеме документов, необходимых для предоставления муниципальной услуги.

5.2. Жалоба подается в письменной форме на бумажном носителе, в электронной форме в орган, предоставляющий муниципальную услугу. Жалобы на решения и действия (бездействия) руководителя органа, предоставляющего муниципальную услугу, подаются в вышестоящий орган.

5.3. Жалоба на решения и действия (бездействия) органа, предоставляющего муниципальную услугу, муниципального служащего, руководителя органа, предоставляющего муниципальную услугу, может быть направлена по почте, через многофункциональный центр с использованием информационно-телекоммуникационной сети "Интернет", официального сайта администрации г. Канска, единого портала государственных и муниципальных услуг, а также может быть принята при личном приеме заявителя.

5.4. Жалоба должна содержать:

- наименование органа, предоставляющего муниципальную услугу, фамилию, имя, отчество должностного лица, муниципального служащего, решения и действия (бездействие) которых обжалуются;
- фамилию, имя, отчество (последнее - при наличии), сведения о месте жительства заявителя - физического лица либо наименование, сведения о месте нахождения заявителя - юридического лица, а также номер (номера) контактного телефона, адрес (адреса) электронной почты (при наличии) и почтовый адрес, по которым должен быть направлен ответ заявителю;
- сведения об обжалуемых решениях и действиях (бездействии) органа, предоставляющего муниципальную услугу, должностного лица, муниципального служащего;
- доводы, на основании которых заявитель не согласен с решением и действием (бездействием) органа, предоставляющего муниципальную услугу, должностного лица, муниципального служащего. Заявителем могут быть представлены документы (при наличии), подтверждающие доводы заявителя, либо их копии.

5.5. Жалоба, поступившая в орган, предоставляющий муниципальную услугу, многофункциональный центр подлежит рассмотрению в течение пятнадцати рабочих дней со дня ее регистрации, а в случае обжалования отказа органа, предоставляющего муниципальную услугу, в приеме документов у заявителя либо в исправлении допущенных опечаток и ошибок или в случае обжалования нарушения установленного срока таких исправлений - в течение пяти рабочих дней со дня ее регистрации.

5.6. По результатам рассмотрения жалобы принимается одно из следующих решений:

- 1) жалоба удовлетворяется, в том числе в форме отмены принятого решения, исправления допущенных опечаток и ошибок в выданных в результате предоставления муниципальной услуги документах, возврата заявителю денежных средств, взимание которых не предусмотрено нормативными правовыми актами Российской Федерации, нормативными правовыми актами, муниципальными правовыми актами;
- 2) в удовлетворении жалобы отказывается.

5.7. Не позднее дня, следующего за днем принятия решения, указанного в пункте 5.6 настоящего регламента, заявителю в письменной форме и по желанию заявителя в электронной форме направляется мотивированный ответ о результатах рассмотрения жалобы.

- в случае признания жалобы, подлежащей удовлетворению в ответе заявителю, дается информация о действиях, осуществляемых органом, предоставляющим муниципальную услугу, в целях незамедлительного устранения выявленных нарушений при оказании муниципальной услуги, а также приносятся извинения за доставленные неудобства и указывается информация о дальнейших действиях, которые необходимо совершить заявителю в целях получения муниципальной услуги;

- в случае признания жалобы, не подлежащей удовлетворению в ответе заявителю, указанном в пункте 5.6, настоящего административного регламента, даются аргументированные разъяснения о причинах принятого решения, а также информация о порядке обжалования принятого решения.

5.8. В случае установления в ходе или по результатам рассмотрения жалобы признаков состава административного правонарушения или преступления должностное лицо, наделенное полномочиями по рассмотрению жалоб, незамедлительно направляет имеющиеся материалы в органы прокуратуры.

Начальник отдела культуры
администрации г. Канска

И. В. Леонтьева

Приложение № 1

к административному регламенту предоставления муниципальной услуги «Предоставление доступа к справочно-поисковому аппарату библиотек, базам данных Муниципального бюджетного учреждения культуры «Централизованная библиотечная система г. Канска»

Перечень библиотек, входящих в муниципальное бюджетное учреждение культуры «Централизованная библиотечная система г. Канска»

№ п/п	Наименование учреждения	Адрес	Режим работы	Телефон/факс
1.	Центральная библиотека им. А. П. Чехова	663600, г. Канск, пл. Коростелева, корп.1	с 9.00 - 19.00 час. (выходной - пятница); летнее время с 9.00 - 18.00 час. (выходной - воскресенье) Санитарный день - последний день каждого месяца	3-21-46 (ф.) 2-38-35 3-27-43
2.	Центральная детская библиотека	663600, г. Канск, ул. Ленина, 10	с 10.00 ч. до 19.00 ч., выходной – пятница летнее время с 9.00 - 18.00 час. (выходной - воскресенье) Санитарный день - последний день каждого месяца	3-22-96
3.	Библиотека-филиал № 2	663602, г. Канск, ул. Красноярская, 29	с 9.00 - 18.00 час. (выходной - суббота); летнее время – воскресенье Санитарный день - последний день каждого месяца	6-67-13
4.	Библиотека-филиал № 3	663601, г. Канск, ул. Шабалина, 57	с 9.00 - 18.00 час. (выходной - суббота); летнее время пятница с 9.00 – 18.00 час. (выходной – воскресенье) Санитарный день - последний день каждого месяца	
5.	Городская библиотека им. Ю. Р. Кисловского	663614, г. Канск, м/н Северный, 17	с 10.00 - 20.00 час. (выходной - пятница); летнее время с 9.00 - 19.00 час. (выходной - воскресенье) Санитарный день - последний день каждого месяца	3-47-06
6.	Детская библиотека филиал № 7	663600, г. Канск, ул. Бограда, 59 (школа № 6)	с 9.00 - 18.00 час. (выходной - суббота); летнее время – воскресенье Санитарный день - последний день каждого месяца	2-25-30
7.	Библиотека-филиал № 8	663606, г. Канск, ул. 40 лет Октября, 43	с 9.00 - 18.00 час. (выходной - суббота); летнее время – воскресенье Санитарный день - последний день каждого месяца	2-34-41
8.	Городская библиотека им. А.И. Б. Стругацких	663606, г. Канск, м-н Северо-Западный, 65 «Б»	с 10.00 - 20.00 час (выходной – пятница); летнее время с 9.00 - 19.00 час. (выходной - воскресенье) Санитарный день - последний день каждого месяца	2-54-42 2-59-72
9.	Молодежная библиотека	663600, г. Канск, пл. Коростелева, корп.1, 2-ой этаж	с 9.00 - 19.00 час. (выходной - пятница); летнее время с 9.00 - 18.00 час. (выходной - воскресенье) Санитарный день - последний день каждого месяца	3-48-80
10.	Городская детская библиотека им. А. Гайдара	663614, г. Канск, м-н Северный, 8	с 10.00 - 20.00 час. (выходной - пятница); летнее время с 9.00 - 19.00 час. (выходной - воскресенье) Санитарный день - последний день каждого месяца	2-64-70
11.	Библиотека-филиал № 12	663609, г. Канск, пос. Строителей, РДК	с 9.00 - 18.00 час. (Выходной – пятница, суббота) летнее время – суббота, воскресенье Санитарный день - последний день каждого месяца	3-20-05

Начальник отдела культуры
администрации г. Канска

И. В. Леонтьева

Приложение № 2

к административному регламенту предоставления муниципальной услуги «Предоставление доступа к справочно-поисковому аппарату библиотек, базам данных Муниципального бюджетного учреждения культуры «Централизованная библиотечная система г. Канска»

Блок-схема прохождения административных процедур при предоставлении муниципальной услуги в ЦБС г. Канска



Начальник отдела культуры
администрации г. Канска

И. В. Леонтьева

Приложение № 3
к административному регламенту предоставления муниципальной услуги
«Предоставление доступа к справочно-поисковому аппарату библиотек,
базам данных Муниципального бюджетного учреждения культуры «Централизованная библиотечная система г. Канска»
Форма заявления

Директору ЦБС г. Канска

от _____
(Ф.И.О. физического лица/ наименование ю/л)

_____ /
(данные паспорта, контактный телефон /

_____ /
(юридический адрес, контактный телефон)

Заявление (обращение)

Прошу предоставить доступ к справочно-поисковому аппарату библиотек,
базам данных _____

(указывается вид запрашиваемой информации)

Информацию прошу направить _____

(лично, по почте, по электронной почте)

На обработку персональных данных в целях предоставления муниципальной услуги, включая сбор, систематизацию, накопление, хранение, уточнение (обновление, изменение), использование, распространение, в том числе передачу, обезличивание, блокирование, уничтожение моих персональных данных, согласен(на).

"__" _____ 20__ г.
(подпись заявителя)

Начальник отдела культуры
администрации г. Канска

И. В. Леонтьева



Российская Федерация
Администрация города Канска
Красноярского края
ПОСТАНОВЛЕНИЕ

08.06.2021 г.

№ 502

О направлении проекта межевания территорий под многоквартирными жилыми домами, расположенными по адресу: г. Канск, пос. Строителей, д.7, д.65, д.68, д.69 на доработку

В соответствии со ст. 5.1, ст.ст. 45, 46 Градостроительного кодекса Российской Федерации, Правилами землепользования и застройки города Канска, утвержденными Решением Канского городского Совета депутатов от 21.10.2010 № 9-45, на основании заключения о результатах публичных слушаний по проектам межевания территорий под многоквартирными жилыми домами расположенными по адресам: г. Канск, пос. Строителей, д.7, д.65, д.68, д.69 от 31.05.2021, рекомендаций комиссии по подготовке и рассмотрению проекта корректировки правил землепользования и застройки города Канска от 03.06.2021, руководствуясь ст. 30, 47.2. Устава города Канска, ПОСТАНОВЛЯЮ:

1.Вернуть на доработку проект межевания территорий под многоквартирными жилыми домами расположенными по адресам: г. Канск, пос. Строителей, д.7, д.65, д.68, д.69 (проект шифр 20.024-02.2.21-ПМ), изменить конфигурацию земельного участка по адресу, г.Канск, пос. Строителей, д.7 в меньшую сторону от угла проектируемого земельного участка с юго-западной стороны до отмотски, а также с южной стороны до парковочного кармана. Изменить конфигурацию земельного участка по адресу, г.Канск, пос. Строителей, д.65 в меньшую сторону от границы проектируемого земельного участка с восточной стороны до отмотски.

2.Ведущему специалисту Отдела культуры администрации города Канска (Нестеровой Н.А.) разместить настоящее постановление на официальном сайте администрации города Канска «www.kansk-adm.ru» в сети Интернет и опубликовать настоящее постановление в периодичном печатном издании «Канский вестник».

3.Контроль за исполнением настоящего постановления возложить на Управление градостроительства администрации г. Канска.

4.Постановление вступает в силу со дня официального опубликования.

Глава города Канска

А.М. Береснев



Российская Федерация
Администрация города Канска
Красноярского края
ПОСТАНОВЛЕНИЕ

08.06.2021 г.

№ 503

О направлении проекта межевания территорий под многоквартирными жилыми домами, расположенными по адресу: г. Канск, пос. Строителей, д.1, д.2, д.8, д.9, д.11, д.12, д.41 на доработку

В соответствии со ст. 5.1, ст.ст. 45, 46 Градостроительного кодекса Российской Федерации, Правилами землепользования и застройки города Канска, утвержденными Решением Канского городского Совета депутатов от 21.10.2010 № 9-45, на основании заключения о результатах публичных слушаний по проектам межевания территорий под многоквартирными жилыми домами расположенными по адресам: г. Канск, пос. Строителей, д.1, д.2, д.8, д.9, д.11, д.12, д.41 от 31.05.2021, рекомендаций комиссии по подготовке и рассмотрению проекта корректировки правил землепользования и застройки города Канска от 03.06.2021, руководствуясь ст. 30, 47.2. Устава города Канска, ПОСТАНОВЛЯЮ:

1.Вернуть на доработку проект межевания территории под многоквартирными жилыми домами расположенными по адресам: г. Канск, пос. Строителей, д.1, д.2, д.8, д.9, д.11, д.12, д.41 (проект шифр 20.024-02.2.20-ПМ), изменить конфигурацию земельного участка по адресу, г.Канск, пос. Строителей, д.41 в меньшую сторону с восточной стороны до проезжей части.

2.Ведущему специалисту Отдела культуры администрации города Канска (Нестеровой Н.А.) разместить настоящее постановление на официальном сайте администрации города Канска «www.kansk-adm.ru» в сети Интернет и опубликовать настоящее постановление в периодичном печатном издании «Канский вестник».

3.Контроль за исполнением настоящего постановления возложить на Управление градостроительства администрации г. Канска.

4.Постановление вступает в силу со дня официального опубликования.

Глава города Канска

А.М. Береснев



Российская Федерация
Администрация города Канска
Красноярского края
ПОСТАНОВЛЕНИЕ

08.06.2021 г.

№ 504

Об утверждении проекта межевания территорий под многоквартирными жилыми домами, расположенными по адресу: г. Канск, пос. Строителей, д.62, д.63, д.64, д.66

В соответствии со ст. 5.1, ст.ст. 45, 46 Градостроительного кодекса Российской Федерации, Правилами землепользования и застройки города Канска, утвержденными Решением Канского городского Совета депутатов от 21.10.2010 № 9-45, на основании заключения о результатах публичных слушаний по проектам межевания территорий под многоквартирными жилыми домами расположенными по адресам: г. Канск, пос. Строителей, д.62, д.63, д.64, д.66 от 31.05.2021, рекомендаций комиссии по подготовке и рассмотрению проекта корректировки правил землепользования и застройки города Канска от 03.06.2021, руководствуясь ст. 30, 47.2. Устава города Канска, **ПОСТАНОВЛЯЮ:**

1. Утвердить проект межевания территорий под многоквартирными жилыми домами, расположенными по адресам: г. Канск, пос. Строителей, д.62, д.63, д.64, д.66 (проект шифр 20.024-02.2.22-ПМ).

2. Ведущему специалисту отдела культуры администрации г. Канска (Нестеровой Н.А.) со дня принятия решения об утверждении проекта межевания территорий под многоквартирными жилыми домами разместить настоящее постановление на официальном сайте администрации города Канска «www.kansk-adm.ru» в сети Интернет и опубликовать настоящее постановление и проект межевания территорий под многоквартирными жилыми домами в периодическом печатном издании «Канский вестник».

3. Управлению градостроительства администрации г. Канска в течение 7-ми рабочих дней со дня принятия решения об утверждении проекта межевания территорий под многоквартирными жилыми домами обеспечить:

- размещение проекта межевания территорий под многоквартирными жилыми домами, расположенными по адресу г. Канск, пос. Строителей, д.62, д.63, д.64, д.66 на официальном сайте администрации города Канска в сети Интернет.

4. Контроль за исполнением настоящего постановления возложить на Управление градостроительства администрации г. Канска.

5. Постановление вступает в силу со дня официального опубликования.

Глава города Канска

А.М. Береснев



Общество с ограниченной ответственностью
«ИНТЕРКАРТО»
214036, РФ, Смоленская обл., г. Смоленск, ул. Смольянинова, д.15, офис: 307
ИНН 5172122054/ КПП 5172120100 ОГРН 1166753053679 р/с 4070203390000010444
в АО "Райффайзенбанк", г. Москва и/л: 30101810200000000500 КАО 044525700
Тел/факс: (4812) 40-33-23 Тел. (920) 322-73-43 E-mail: info@interkarto.ru

Заказчик – Управление архитектуры и градостроительства администрации
г. Канска Красноярского края.

ПРОЕКТ МЕЖЕВАНИЯ ТЕРРИТОРИИ

Объект: Выполнение работ по разработке проекта межевания территорий под многоквартирными жилыми домами, расположенными по адресу: пос. Строителей, д.62, д. 63, д.64, д. 66

20.024-02.2.22-ПМ

Раздел 1 Графическая часть проекта межевания территории

Раздел 2 Текстовая часть проекта межевания территории

Раздел 3 Графическая часть материалов по обоснованию проекта межевания территории

Раздел 4 Текстовая часть материалов по обоснованию проекта межевания территории

Смоленск, 2021



Общество с ограниченной ответственностью
«ИНТЕРКАРТО»
214036, РФ, Смоленская обл., г. Смоленск, ул. Смольянинова, д.15, офис: 307
ИНН 5172122054/ КПП 5172120100 ОГРН 1166753053679 р/с 4070203390000010444
в АО "Райффайзенбанк", г. Москва и/л: 30101810200000000500 КАО 044525700
Тел/факс: (4812) 40-33-23 Тел. (920) 322-73-43 E-mail: info@interkarto.ru

Заказчик – Управление архитектуры и градостроительства администрации
г. Канска Красноярского края.

ПРОЕКТ МЕЖЕВАНИЯ ТЕРРИТОРИИ

Объект: Выполнение работ по разработке проекта межевания территорий под многоквартирными жилыми домами, расположенными по адресу: пос. Строителей, д.62, д. 63, д.64, д. 66

20.024-02.2.22-ПМ

Раздел 1 Графическая часть проекта межевания территории

Раздел 2 Текстовая часть проекта межевания территории

Раздел 3 Графическая часть материалов по обоснованию проекта межевания территории

Раздел 4 Текстовая часть материалов по обоснованию проекта межевания территории

Директор



Г.В. Шуржумский

Смоленск, 2021

стр. 2

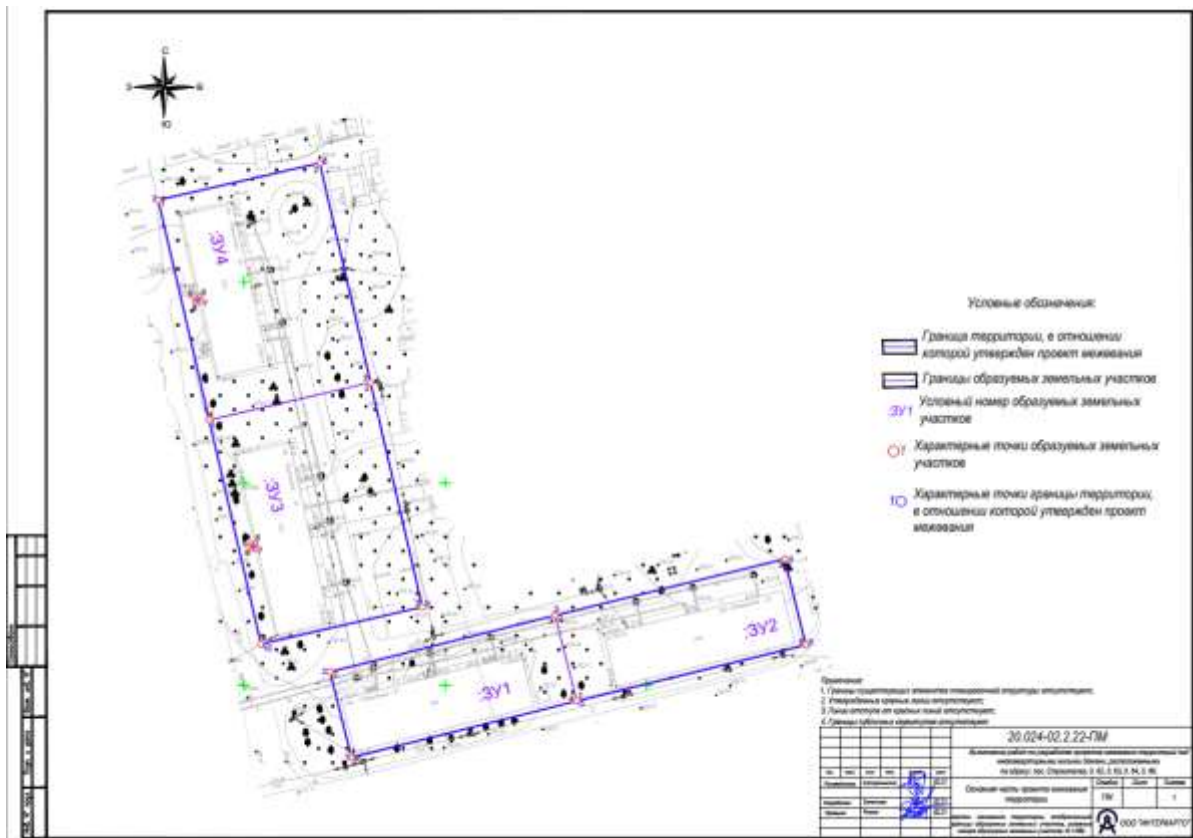
ПРОЕКТ МЕЖВЕДЕНИЯ ТЕРРИТОРИИ

Выполнение работ по разработке проекта межевания территорий под многоквартирными жилыми домами, расположенными по адресу: п.г.т. Стрельцовый, д.67, д. 63, д.64, д. 66

СОСТАВ ПРОЕКТА	
№ тома	Наименование
	Проект межевания территории

Раздел I Графическая часть

СОДЕРЖАНИЕ		
№ п/п	Наименование	№/Листа
1	Чертеж межевания территории, отображающий границы образуемых земельных участков, условные номера образуемых земельных участков М 1:500 (А2-1д.)	1



Раздел 2 Текстовая часть проекта межевания территории

СОДЕРЖАНИЕ

- 1 Перечень и сведения о площади образуемых земельных участков, в том числе возможные способы их образования 4
- 2 Перечень и сведения о площади образуемых земельных участков, которые будут отнесены к территориям общего пользования или имуществу общего пользования, в том числе в отношении которых предполагаются резервирование и (или) изъятие для государственных или муниципальных нужд 7
- 3 Вид разрешенного использования образуемых земельных участков 7
- 4 Целевое назначение лесов, вид (виды) разрешенного использования лесного участка, количественные и качественные характеристики лесного участка, сведения о нахождении лесного участка в границах особо защитных участков лесов (в случае, если подготовка проекта межевания территории осуществляется в целях определения местоположения границ образуемых и (или) изменяемых лесных участков)..... 7
- 5 Сведения о границах территории, в отношении которой утвержден проект межевания, содержащие перечень координат характерных точек этих границ в системе координат, используемой для ведения Единого государственного реестра недвижимости 8

Координаты характерных точек образуемых земельных участков в МСК-168

Условный номер образуемого земельного участка :ЗУ1		
Обозначение характерных точек границы	X	Y
1	726932.04	94626.72
2	726933.29	94621.40
3	726967.27	94677.28
4	726946.02	94682.60
1	726932.04	94626.72

Условный номер образуемого земельного участка :ЗУ2		
Обозначение характерных точек границы	X	Y
1	726946.02	94682.60
2	726967.27	94677.28
3	726981.26	94734.20
4	726979.95	94739.43
1	726946.02	94682.60

Условный номер образуемого земельного участка :ЗУ3		
Обозначение характерных точек границы	X	Y
1	727015.71	94591.41
2	727025.05	94631.43
3	726969.38	94644.31
4	726960.15	94604.26
1	727015.71	94591.41
5	726984.79	94601.77
6	726985.02	94602.74
7	726994.05	94602.98
8	726993.82	94602.00
5	726984.79	94601.77

Условный номер образуемого земельного участка :ЗУ4		
Обозначение характерных точек границы	X	Y
1	727070.27	94578.78
2	727079.43	94618.85
3	727025.05	94631.43
4	727015.71	94591.41

ООО «Пороско»

1	727070.27	94578.78
5	727046.00	94587.89
6	727046.23	94588.87
7	727045.26	94589.10
8	727045.03	94588.12
5	727046.00	94587.89

1 Перечень и сведения о площади образуемых земельных участков, в том числе возможные способы их образования

№ п/п	Условный номер образуемого земельного участка	Способ образования земельного участка	Площадь образуемого земельного участка, кв.м.
1	:ЗУ1	Образование путем перераспределения земельного участка с кадастровым номером 24:51:0204219:1627 площадью 967 кв.м. с неразграниченными землями государственной или муниципальной собственности площадью 295 кв.м. Исходный земельный участок с кадастровым номером 24:51:0204219:1627 прекращает свое существование.	1262
2	:ЗУ2	Образование путем перераспределения земельного участка с кадастровым номером 24:51:0204219:1628 площадью 1006 кв.м. с неразграниченными землями государственной или муниципальной собственности площадью 278 кв.м. Исходный земельный участок с кадастровым номером 24:51:0204219:1628 прекращает свое существование.	1284
3	:ЗУ3	Образование путем перераспределения земельного участка с кадастровым номером 24:51:0204219:2053 площадью 778 кв.м. с неразграниченными землями государственной или муниципальной собственности площадью 1567 кв.м. Исходный земельный участок с кадастровым номером 24:51:0204219:2053 прекращает свое существование.	2345
4	:ЗУ4	Образование путем перераспределения земельного участка с кадастровым номером 24:51:0204219:2052 площадью 755 кв.м. с неразграниченными землями государственной или муниципальной собственности площадью 1542 кв.м. Исходный земельный участок с кадастровым номером 24:51:0204219:2052 прекращает свое существование.	2297

ПРОЕКТ МЕЖЕВАНИЯ ТЕРРИТОРИИ

Выполнение работ по разработке проекта межевания территорий под многоквартирными жилыми домами, расположенными по адресу: пос. Стрельский, д.62, к. 03, 104, к. 66

2 Перечень и сведения о площади образуемых земельных участков, которые будут отнесены к территориям общего пользования или имуществу общего пользования, в том числе в отношении которых предполагаются резервирование и (или) изъятие для государственных или муниципальных нужд

В границах территории, в отношении которой разработан проект межевания земельные участки, которые будут отнесены к территориям общего пользования или имуществу общего пользования, в том числе в отношении которых предполагаются резервирование и (или) изъятие для государственных или муниципальных нужд отсутствуют, ввиду чего данный раздел в настоящем проекте не разрабатывается.

3 Вид разрешенного использования образуемых земельных участков

Вид разрешенного использования для образуемых земельных участков присвоен согласно статье 33 «Ж-3 Зона жилой застройки средней этажности» Правил землепользования и застройки города Канска, утвержденными решением Канского городского Совета депутатов от 21.10.2010 № 9-45.

Вид разрешенного использования образуемых земельных участков

№ п/п	Условный номер образуемого земельного участка	Вид разрешенного использования
1	:ЗУ1	Среднеэтажная жилая застройка
2	:ЗУ2	Среднеэтажная жилая застройка
3	:ЗУ3	Среднеэтажная жилая застройка
4	:ЗУ4	Среднеэтажная жилая застройка

4 Целевое назначение лесов, вид (виды) разрешенного использования лесного участка, количественные и качественные характеристики лесного участка, сведения о нахождении лесного участка в границах особо защитных участков лесов (в случае, если подготовка проекта межевания территории осуществляется в целях определения местоположения границ образуемых и (или) изменяемых лесных участков)

В границах территории, в отношении которой разработан проект межевания территории, лесные участки отсутствуют, ввиду чего данный раздел в настоящем проекте не разрабатывается.

ПРОЕКТ МЕЖЕВАНИЯ ТЕРРИТОРИИ

Выполнение работ по разработке проекта межевания территорий под многоквартирными жилыми домами, расположенными по адресу: пос. Стрельский, д.62, к. 03, 104, к. 66

5 Сведения о границах территории, в отношении которой утвержден проект межевания, содержащие перечень координат характерных точек этих границ в системе координат, используемой для ведения Единого государственного реестра недвижимости

Граница территории, в отношении которой утвержден проект межевания, определена исходя из границ существующей застройки и границ территориальных зон.

Перечень координат характерных точек границы территории, в отношении которой утвержден проект межевания в МСК-165.

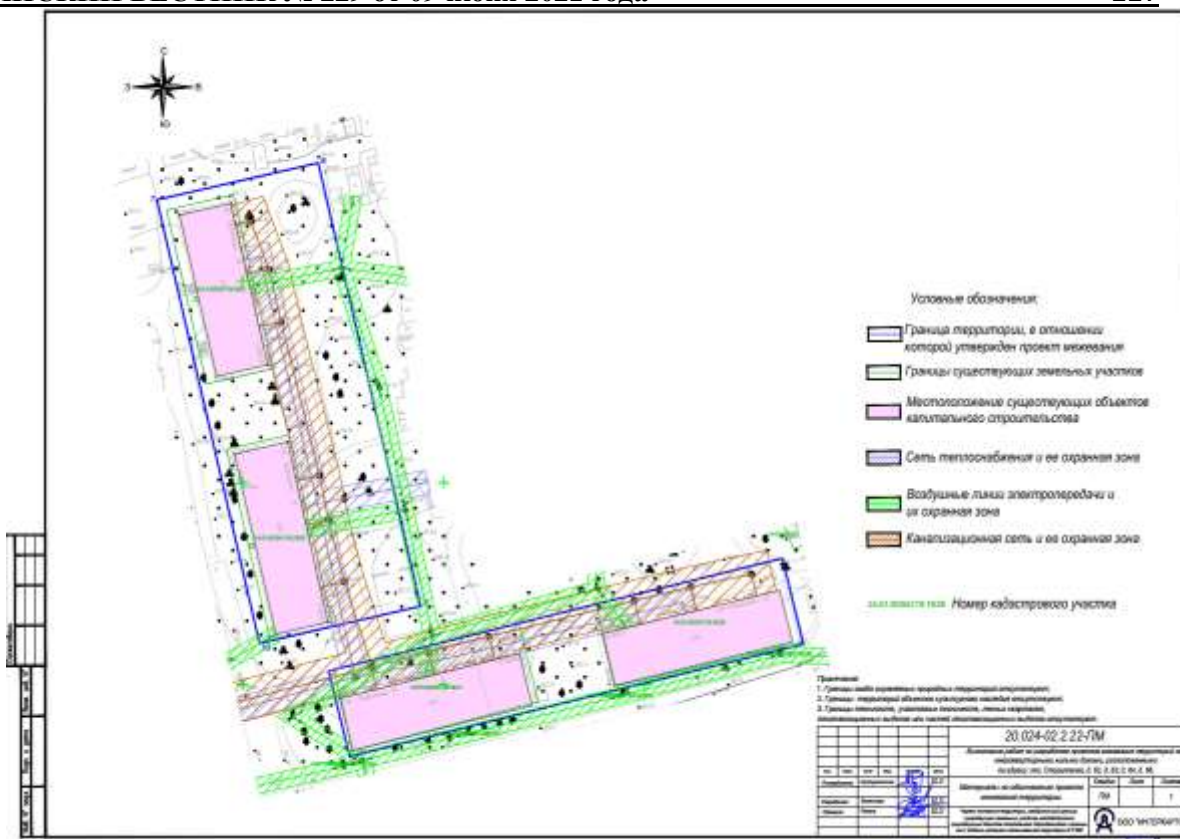
Обозначение характерных точек границы	X	Y
1	726932,04	94626,72
2	726953,29	94621,40
3	726967,27	94677,28
4	726981,26	94734,20
5	726959,95	94739,43
6	726946,02	94682,60
1	726932,04	94626,72
7	727070,3	94578,78
8	727079,4	94618,85
9	726969,4	94644,31
10	726960,1	94604,26
7	727070,3	94578,78

ПРОЕКТ МЕЖЕВАНИЯ ТЕРРИТОРИИ

Выполнение работ по разработке проекта межевания территорий под многоквартирными жилыми домами, расположенными по адресу: пос. Стрельский, д.62, к. 03, 104, к. 66

Раздел 3 Графическая часть материалов по обоснованию проекта межевания территории

СОДЕРЖАНИЕ		
№ п/п	Наименование	№ Листа
1	Чертеж межевания территории, отображающий границы существующих земельных участков, местоположение существующих объектов капитального строительства и границы зон с особыми условиями использования территории М 1:500 (А2-1л.)	1



стр. 10

ПРОЕКТ МЕЖЕВАНИЯ ТЕРРИТОРИИ

Выполнение работ по разработке проекта межевания территорий под многоквартирными жилыми домами, расположенными по адресу: пос. Строителей, д.62, д. 63, д.64, д. 66

Раздел 4 Текстовая часть материалов по обоснованию проекта межевания территории

СОДЕРЖАНИЕ

1 Общие данные	11
2 Параметры существующих земельных участков, подлежащих разделу, перераспределению	12
3 Параметры образуемых земельных участков	13
4 Зоны особо охраняемых природных территорий, зоны с особыми условиями использования территории	14
Приложение А Техническое задание на выполнение работ по разработке проектов межевания территорий	18
Приложение Б Исходные данные, используемые при подготовке проекта межевания территории	28
Приложение В Согласование графической части проекта межевания территории с Управлением архитектуры и градостроительства администрации города Канска Красноярского края	37

стр. 11

ПРОЕКТ МЕЖЕВАНИЯ ТЕРРИТОРИИ

Выполнение работ по разработке проекта межевания территорий под многоквартирными жилыми домами, расположенными по адресу: пос. Строителей, д.62, д. 63, д.64, д. 66

1 Общие данные

Заказчик:

Управление архитектуры и градостроительства администрации г. Канска (УАиГ администрации г. Канска).

Проектная организация:

Общество с ограниченной ответственностью «ИНТЕРКАРТО» (ООО «Интеркарто»).

Место (регион) выполнения работ: Жилые зоны существующей застройки многоквартирными домами города Канска Красноярского края.

Наименование объекта: Выполнение работ по разработке проекта межевания территорий под многоквартирными жилыми домами, расположенными по адресу: пос. Строителей, д.62, д. 63, д.64, д. 66

Цель проекта:

Определение местоположения границ образуемых и изменяемых земельных участков, застроенных многоквартирными жилыми домами.

В соответствии со Статьей 43 Градостроительного кодекса проектом межевания территории определяется местоположение границ образуемых земельных участков.

Границы и координаты образуемых земельных участков, каталог координат поворотных точек границы территории, в отношении которой разработан проект межевания, в графических материалах проекта межевания территории определены в соответствии с системой координат, используемой для ведения ЕГРН в разрезе кадастрового района – МСК-168.

2 Параметры существующих земельных участков, подлежащих разделу, перераспределению.

Согласно выписке из Единого государственного реестра недвижимости:

№	Кадастровый номер земельного участка	Площадь земельного участка, кв.м.	Категория земель	Вид разрешенного использования	Адрес	Правообладатель
1	24:51:0204219-1627	967 +/- 11	Земли населенных пунктов	для эксплуатации многоквартирного жилого дома	Красноярский край, г. Канск, пос. Строителей, д. 62	Данные отсутствуют
2	24:51:0204219-1628	1006 +/- 11	Земли населенных пунктов	для эксплуатации многоквартирного жилого дома	Красноярский край, г. Канск, пос. Строителей, д. 63	Данные отсутствуют
3	24:51:0204219-2033	778 +/- 10	Земли населенных пунктов	эксплуатация многоквартирного жилого дома	Красноярский край, г. Канск, пос. Строителей, д. 64	Данные отсутствуют
4	24:51:0204219-2032	755 +/- 10	Земли населенных пунктов	эксплуатация многоквартирного жилого дома	Красноярский край, г. Канск, пос. Строителей, д. 66	Данные отсутствуют

3 Параметры образуемых земельных участков

Согласно приложению №2 технического задания (Приложение А) территория проектирования расположена в территориальной зоне «Ж-3» Зона жилой застройки средней этажности.

Параметры образуемых земельных участков данной территориальной зоны приняты согласно Статье 33 Правил землепользования и застройки города Канска.

Параметры образуемых земельных участков

№ п/п	Условный номер образуемого земельного участка	Коэф. застройки (фактический показатель)	Коэф. застройки (нормативный показатель)	Коэф. свободных территорий (фактический показатель)	Коэф. свободных территорий (нормативный показатель)	Мин. площадь земельного участка (нормативный показатель)	Макс. площадь земельного участка (нормативный показатель)
1	:ЗУ1	0,49	-	0,51	-	-	-
2	:ЗУ2	0,47	-	0,53	-	-	-
3	:ЗУ3	0,26	-	0,74	-	-	-
4	:ЗУ4	0,33	Не более 0,37	0,77	Не менее 0,63	-	-

Коэффициент застройки рассчитан отношением площади застройки к общей площади земельного участка.

Коэффициент свободных территорий рассчитан отношением площади свободных территорий к общей площади земельного участка.

4 Зоны особо охраняемых природных территорий, зоны с особыми условиями использования территорий.

Согласно информации Министерства экологии и рационального использования природных ресурсов Красноярского края (письмо исх.№77-013478 от 06.11.2020):

- в границах города Канска расположен памятник природы краевого значения «Сосновый бор в г. Канске».

Согласно кадастровому отчету по ООПТ памятник природы регионального значения «Сосновый бор в городе Канске, составленному ИАС «ООПТ России» 27.10.2020, граница территории, в отношении которой утвержден проект межевания, не попадает в границы вышеуказанного памятника природы краевого значения.

- на рассматриваемом участке по сведениям, имеющимся в министерстве, установленные в соответствии с действующим законодательством зоны санитарной охраны водных объектов (подземных и поверхностных источников водоснабжения), используемых для питьевого и хозяйственно-бытового водоснабжения, отсутствуют.

- лесопарковый зеленый пояс на территории г. Канска отсутствует.

Согласно информации Службы по государственной охране объектов культурного наследия Красноярского края (письмо исх.№102-5792 от 29.10.2020):

- объектов культурного наследия (в том числе включенных в единый государственный реестр объектов культурного наследия (памятников истории и культуры) народов Российской Федерации), их защитных зон, выявленных объектов культурного наследия на территории, занимаемой испрашиваемыми многоквартирными домами, нет;

В соответствии с п. 1 ст. 36 Федерального закона от 25.06.2002 № 73-ФЗ «Об объектах культурного наследия (памятниках истории и культуры) народов Российской Федерации» (далее - Федеральный закон № 73-ФЗ) проектирование и проведение земляных, строительных, мелкоразрывных, хозяйственных работ, указанных в статье 30 настоящего Федерального закона работ по использованию лесов и иных работ осуществляются при отсутствии на данной территории объектов культурного наследия, включенных в реестр, выявленных объектов культурного наследия или объектов, обладающих признаками объекта культурного наследия, либо при условии соблюдения техническим заказчиком (застройщиком) объекта капитального строительства, заказчиком других видов работ, лицом, проводящим указанные работы, требований настоящей статьи.

Информацией об отсутствии объектов, обладающих признаками объекта культурного наследия, на испрашиваемой территории служба по государственной охране объектов культурного наследия Красноярского края не располагает.

В соответствии со ст. 28 Федерального закона № 73-ФЗ в случае, если орган охраны объектов культурного наследия не имеет данных об отсутствии на земельных участках, подлежащих воздействию в ходе земляных, строительных, мелкоразрывных, хозяйственных работ, работ по использованию лесов и иных работ, объектов, обладающих признаками объекта культурного наследия в соответствии со статьей 3 настоящего Федерального закона, проводится государственная историко-культурная экспертиза (далее - ГИКЭ) в целях определения наличия или отсутствия объектов, обладающих признаками объекта культурного наследия.

Территория проектирования обременена охранными зонами существующих подземных и надземных коммуникаций:

Охранная зона канализационных сетей (5 метров).

Охранная зона канализационных коллекторов (10 метров).

Размер охранных зон канализационных сетей учтен в соответствии с СП 42.13330.2016 «Градостроительство. Планировка и застройка городских и сельских поселений».

В охранных зонах канализационных сетей не разрешается:

- высаживать деревья на расстоянии менее 3-х метров от коллекторов;
- срезать или подсыпать грунт;
- устраивать склады и свалки;
- производить взрывные или свайные работы;
- использовать ударные механизмы и буровые установки;
- претраждать доступ к сооружениям;
- проводить без соответствующего разрешения грузоподъемные и строительные работы;

- осуществлять перемещение грунта недалеко от водоемов, расположенных вблизи канализационных коммуникаций, погружение в них массивных конструкций, углубление дна.

В охранных зонах канализационных сетей запрещается проводить работы без специального разрешения.

Охранная зона сетей теплоснабжения (2 метра).

Размер охранной зоны тепловых сетей учтен согласно приказу Министра РФ от 17.08.1992 N 197 "О типовых правилах охраны коммунальных тепловых сетей". Охрана тепловых сетей осуществляется для обеспечения сохранности их элементов и бесперебойного теплоснабжения потребителей путем проведения комплекса мер организационного и запретительного характера.

Охране подлежат весь комплекс сооружений и устройств, входящих в тепловую сеть: трубопроводы и камеры с запорной и регулирующей арматурой

Выполнение работ по разработке проекта межевания территорий под многоквартирными жилыми домами, расположенными по адресу: пос. Стрельский, д.62, д. 63, д.64, д. 66

и контрольно-измерительными приборами, компенсаторы, опоры, насосные станции, баки-аккумуляторы горячей воды, центральные и индивидуальные тепловые пункты, электрооборудование управления задвижками, кабели устройств связи и телемеханики.

В пределах охранных зон тепловых сетей не допускается производить действия, которые могут повлечь нарушения в нормальной работе тепловых сетей, их повреждение, несчастные случаи или которые препятствуют ремонту (возводить временные строения и заборы; устраивать спортивные и игровые площадки, неорганизованные рынки, остановочные пункты общественного транспорта, стовки всех видов машин и механизмов, гаражи; устраивать всякого рода свалки, разжигать костры, сжигать бытовой мусор или промышленные отходы).

Охранный зона сетей газоснабжения (2 метра).

В соответствии с Правилами охраны газораспределительных сетей, утверждёнными постановлением Правительства Российской Федерации от 20.11.2000 № 878, в целях предупреждения их повреждения или нарушения условий их нормальной эксплуатации налагаются ограничения:

- строить объекты жилищно-гражданского и производственного назначения;
- сносить и реконструировать мосты, коллекторы, автомобильные и железные дороги с расположенными на них газораспределительными сетями без предварительного выноса этих газопроводов по согласованию с эксплуатационными организациями;
- разрушать берегоукрепительные сооружения, водопропускные устройства, земляные и иные сооружения, предохраняющие газораспределительные сети от разрушения;
- перемещать, повреждать, засыпать и уничтожать опознавательные знаки, контрольно-измерительные пункты и другие устройства газораспределительных сетей;
- устраивать свалки и склады, разливать растворы кислот, солей, щелочей и других химически активных веществ;
- ограивать и переторговивать охранные зоны, препятствовать доступу персонала эксплуатационных организаций к газораспределительным сетям, проведено обслуживанию и устранению повреждений газораспределительных сетей;
- разводить огонь и размещать источники огня;
- рыть погребов, копать и обрабатывать почву сельскохозяйственными и меллиоративными орудиями и механизмами на глубину более 0,3 метра;
- открывать калитки и двери газорегуляторных пунктов, станций катодной и дренажной защиты, доки подземных колодцев, включать или отключать электрооборудование средств связи, освещения и систем телемеханики;

Выполнение работ по разработке проекта межевания территорий под многоквартирными жилыми домами, расположенными по адресу: пос. Стрельский, д.62, д. 63, д.64, д. 66

- набрасывать, приставлять и привязывать к опорам и надземным газопроводам, ограждениям и зданиям газораспределительных сетей посторонние предметы, лестницы, влезать на них;
- самовольно подключаться к газораспределительным сетям.

Зона санитарной охраны водопроводных сооружений. Санитарно-защитная полоса водопроводов (10 метров).

В соответствии с СанПиН 2.1.4.1110-02 «Зоны санитарной охраны источников водоснабжения и водопроводов питьевого назначения» в пределах санитарно-защитной полосы водопроводов:

- должны отсутствовать источники загрязнения почвы и грунтовых вод.
- не допускается прокладка водоводов по территории свалок, полей ассенизации, полей фильтрации, полей орошения, кладбищ, скотомогильников, а также прокладка магистральных водоводов по территории промышленных и сельскохозяйственных предприятий.

Охранный зона воздушных линий электропередачи (напряжением до 1 кВ - 2 метра), (напряжением от 1-20 кВ - 10 метров), (напряжением от 35 кВ - 15 метров), (напряжением от 110кВ - 20 метров). Охранный зона подземных кабельных линий электропередачи (1 метр).

В соответствии с постановлением Правительства Российской Федерации от 24.02.2009 № 160 «О порядке установления охранных зон объектов электросетевого хозяйства и особых условий использования земельных участков, расположенных в границах таких зон» в охранных зонах запрещается осуществлять любые действия, которые могут нарушить безопасную работу объектов электросетевого хозяйства, в том числе привести к их повреждению или уничтожению, и (или) повлечь причинение вреда жизни, здоровью граждан и имуществу физических или юридических лиц, а также повлечь нанесение экологического ущерба и возникновение пожаров. Доступ к объектам электросетевого хозяйства для их эксплуатации и плановых (регламентных) работ осуществляется в соответствии с гражданским и земельным законодательством.

Охранный зона сетей связи и сооружений связи (2 метра).

Охранные зоны устанавливаются для обеспечения сохранности действующих кабельных, радиорелейных и воздушных линий связи и линий радиодиффузии, а также сооружений связи Российской Федерации. Согласно Правилам охраны линий и сооружений связи Российской Федерации, утверждённым постановлением Правительства Российской Федерации от 09.06.95 № 578 на трассах кабельных и воздушных линий радиодиффузии устанавливаются охранные зоны не менее 2 м.

Выполнение работ по разработке проекта межевания территорий под многоквартирными жилыми домами, расположенными по адресу: пос. Стрельский, д.62, д. 63, д.64, д. 66

Приложение А Техническое задание на выполнение работ по разработке проектов межевания территорий

Рыбий ТЕХНИЧЕСКОЕ ЗАДАНИЕ	
1. Назначение объекта застройки	Выполнение работ по разработке проекта межевания территории под многоквартирными жилыми домами (далее - МКД).
2. Мест	Проектируемые территории расположены в границах городов Кисляк, Рыбовское зря, выходя в админ. зоны существующей застройки многоквартирными домами.
3. Виды работ	Проекты межевания территорий разрабатываются в целях определения выделенных границ образуемых и земельных земельных участков, земельных многоквартирных жилых домов.
4. Сроки разработки	Первоначально работы: Начало выполнения работ - с момента подписания контракта. Окончание выполнения работ: 01.03.2021. Работа выполняется в два этапа. Этапы: 1. Разработка проекта межевания территории в количестве 9 листов (Приложение № 1 к техническому заданию). Срок выполнения работ по 1-му этапу - до 10.12.2020. Этапы: 1. Создание топографических материалов в масштабе 1:500 (Приложение № 2, к техническому заданию). 2. Разработка проектов межевания территории в количестве 57 листов (Приложение № 2, к техническому заданию). Срок выполнения работ до 01.03.2021.
5. Вид градостроительной документации	Процедура публичных слушаний в срок выполнения работ по плану: Проект межевания территории, застроенных многоквартирных жилых домов.
6. Сроки выполнения мероприятий	После выполнения мероприятий выдать: - сбор исходных данных; - создание топографических материалов в масштабе 1:500 и соответствии с требованиями № 2 к техническому заданию; - анализ существующего состояния территории; - выполнение проекта межевания территории в соответствии с требованиями № 1 и 2 к техническому заданию; - согласование проекта межевания территории; - подготовка материалов для проведения публичных слушаний по утверждению проекта межевания территории; - утверждение проекта межевания территории по результатам публичных слушаний.
7. Иные работы	1. Разработка проекта межевания территории 1.1. Подготовка проекта межевания территории включает основную часть, которая подлежит утверждению, и дополнительную часть, которая не подлежит утверждению. Основная часть проекта межевания территории включает в себя: техническую часть и чертёж межевания территории. 1.1.1. Материалы по обоснованию проекта межевания территории включают в себя чертёж, на котором изображены: 1.1.1.1. границы существующих земельных участков; 1.1.1.2. границы зон с особыми условиями использования территорий; 1.1.1.3. местоположение существующих объектов капитального строительства; 1.1.1.4. границы особо охраняемых природных территорий.

Выполнение работ по разработке проекта межевания территорий под многоквартирными жилыми домами, расположенными по адресу: пос. Стрельский, д.62, д. 63, д.64, д. 66

1.1.1.5. границы территории объектов культурного наследия	1.1.1.5. границы территории объектов культурного наследия
1.2. Государственный кадастровый номер территории включает в себя:	1.2. Государственный кадастровый номер территории включает в себя:
1.2.1. перечень и сведения о площади образуемых земельных участков, в том числе возможные способы их образования;	1.2.1. перечень и сведения о площади образуемых земельных участков, в том числе возможные способы их образования;
1.2.2. перечень и сведения о площади образуемых земельных участков, которые будут отнесены к территории общего пользования или общедоступному использованию;	1.2.2. перечень и сведения о площади образуемых земельных участков, которые будут отнесены к территории общего пользования или общедоступному использованию;
1.2.3. вид разрешенного использования образуемых земельных участков в соответствии с Правилами землепользования и застройки города Кисляк.	1.2.3. вид разрешенного использования образуемых земельных участков в соответствии с Правилами землепользования и застройки города Кисляк.
1.3.3. На чертеже межевания территории отображаются:	1.3.3. На чертеже межевания территории отображаются:
1.3.3.1. границы планируемыми и существующими элементами планировочной структуры;	1.3.3.1. границы планируемыми и существующими элементами планировочной структуры;
1.3.3.2. красные линии, утверждённые, возможные проекты межевания территории;	1.3.3.2. красные линии, утверждённые, возможные проекты межевания территории;
1.3.3.3. линии отступов от красных линий в целях определения мест доступного размещения зданий, строений, сооружений;	1.3.3.3. линии отступов от красных линий в целях определения мест доступного размещения зданий, строений, сооружений;
1.3.3.4. границы образуемых (или) изменяемых земельных участков, условные номера образуемых земельных участков, в том числе в отношении которых предусматриваются их резервирование и (или) изъятие для государственных или муниципальных нужд;	1.3.3.4. границы образуемых (или) изменяемых земельных участков, условные номера образуемых земельных участков, в том числе в отношении которых предусматриваются их резервирование и (или) изъятие для государственных или муниципальных нужд;
1.3.3.5. границы зон действия публичных слушаний.	1.3.3.5. границы зон действия публичных слушаний.
8. Перечень организаций и органов местного самоуправления, с которыми согласован процесс межевания территории	- КУМН г. Кисляк. - Уполномоченные органы соответствующих МКД. - Иные органы (при необходимости).
9. Публичные слушания	Публичные слушания проводятся в соответствии с требованиями Градостроительного кодекса РФ. Подготовка материалов для проведения публичных слушаний. Подготовка: подготовка: а) документальные и информационные материалы в бумажном и электронном виде для обсуждения вопросов по проекту межевания территории; б) текст основного документа (не должен превышать 10 минут); кандидатуры документов по результатам публичных слушаний с учетом принятых предложений, замечаний, рекомендаций; Подготовка аргументированных обоснований по замечаниям, которые не принимаются в качестве, разработка документации по результатам публичных слушаний.
10. Документы, регламентирующие выполнение работ	- Градостроительный кодекс Российской Федерации, № 190-ФЗ от 29.12.2004 г.; - Земельный кодекс Российской Федерации, № 136 -ФЗ от 25.10.2001 г.; - Федеральный закон Российской Федерации от 03.06.2006 № 74-ФЗ; - Федеральный закон №131-ФЗ от 06.10.2003 г. «Об общих принципах организации местного самоуправления в Российской Федерации»;

ПРОЕКТ МЕЖВЕДЕНИЯ ТЕРРИТОРИИ

Выполнение работ по разработке проекта межевания территорий под многоквартирными жилыми домами, расположенными по адресу: пос. Стрельский, д.62, д. 63, д.64, д. 66

ПРОЕКТ МЕЖВЕДЕНИЯ ТЕРРИТОРИИ

Выполнение работ по разработке проекта межевания территорий под многоквартирными жилыми домами, расположенными по адресу: пос. Стрельский, д.62, д. 63, д.64, д. 66

	<p>«Федеральный закон № 221-ФЗ от 24.07.2007 г. «О кадастровой деятельности»;</p> <p>«Федеральный закон от 13 июня 2015 г. № 116-ФЗ «О государственной регистрации недвижимости»;</p> <p>«СПбЗ 11-04-2003 «Инструкция о порядке разработки, согласования, экспертизы и утверждения градостроительной документации»;</p> <p>«Свод правил СП 42.133.2016 «Градостроительство. Планировка и застройка городских и сельских поселений»;</p> <p>«Положение Федеральной службы государственной регистрации, кадастра и картографии от 15 февраля 2013 г. № 14-05/59-13 «О формировании земельного участка под многоквартирными домами»;</p> <p>«Свод Правил по проектированию и строительству СП 30-103-98 «Многоэтажные здания по расчету вертикальных размеров земельных участков многоквартирных»;</p> <p>«ДДС 30-201-08 «Инструкция о порядке проектирования и установления временных линий в городах и других поселениях Российской Федерации от 01.07.1998, принятой постановлением Государственного комитета Российской Федерации по жилищной и строительной политике от 06.04.1998 № 18-30 в части, не противоречащей законодательству Российской Федерации»;</p> <p>«Приказ Министерства экономического развития Российской Федерации от 01.09.2014 № 540 «Об утверждении классификатора видов разрешенного использования земельных участков»;</p> <p>«Приказ Министерства строительства и жилищно-коммунального хозяйства Российской Федерации от 7 марта 2019 г. № 153/ар «Об утверждении методических рекомендаций по проведению работ по формированию земельных участков, на которых расположены многоквартирные дома»;</p> <p>«Свод правил СП 47.13330.2016 «Нижесредние классы для строительства. Основные положения»;</p> <p>«История по топографической съемке в масштабах 1:5000, 1:2000, 1:1000 и 1:500 (учт. Главным управлением геодезии и картографии при Совете Министров СССР 9 октября 1979 г.)»;</p> <p>«Техническое, картографическое инструкции, нормы и правила «Инструкция по развитию съемочной обочины и съемке ситуации и рельефа с применением глобальных навигационных спутниковых систем ГЛОНАСС и GPS» ГИИИП ОПГТА/02-202/02 (учт. приказами Федеральной службы геодезии и картографии №0 от 18 января 2002 г. N 3-пр)»;</p> <p>«Генеральный план г. Канска»;</p> <p>«Приказ землепользования и застройки г. Канска»;</p> <p>«Местные нормативы градостроительного проектирования г. Канска»;</p> <p>«Постановление Правительства Красноярского края от 04.04.2017 № 185-п «Об утверждении границ зон охраны объектов культурного наследия регионального значения, расположенных в городе Канске, режимом использования земель и требований к градостроительному регламенту в границах данных зон»;</p> <p>«Постановление Правительства Красноярского края от 12.02.2016 № 62-п «Об утверждении границ зон охраны объектов культурного наследия регионального значения «Ванна колхозника» участка, 194г, located режимом использования земель и требований к градостроительному регламенту в границах данных зон»;</p> <p>«Топографическая съемка должна быть выполнена в цифровой системе координат в Базисной системе высот и электронном виде»;</p> <p>«Проектирование топографической съемки на проекционной территории»</p>
II. Выполнение геодезических работ в масштабе	

1,500.	<p>многоквартирных жилых домов в масштабе 1:500 (приложение № 2 к техническому заданию).</p> <p>Углубление плана земельного участка под одним МКД – 0,75га, территориальными выделами на 57 МКД – 42,75га.</p>						
12. Виртуализация документации	<p>Материалы по выполненным работам передаются Заказчику с соблюдением сроков выполнения работ.</p> <p>По предоставленным материалам работ Заказчик готовит заключенные о соответствии разработанной документации требованиям Градостроительного законодательства и настоящему Техническому заданию.</p> <p>При отсутствии замечаний Заказчик подписывает и передает подрядчику Акт приема-передачи в течение 15(пятнадцати) рабочих дней с момента получения Акта приема-передачи и результата работ, определенного Техническим заданием.</p> <p>Подрядчик вправе досрочно выполнить работы по этапам и сдать Заказчику их результат в порядке, установленном настоящим Договором.</p>						
13. Требования по сроку гарантии качества	<p>Гарантийный срок на выполнение работы (их результат) составляет 24 (двадцать четыре) месяца с даты подписания Заказчиком Акта выполненных работ (акта приема-передачи выполненных работ). Результат выполненных работ должен в течение гарантийного срока соответствовать условиям контракта о качестве выполненных работ.</p> <p>Гарантия качества предоставляется на весь объем выполненных работ.</p> <p>В случае обнаружения недостатков результатов выполненных работ в период гарантийного срока, Подрядчик в течение 10 (десяти) дней уведомляет Заказчика письменно по электронной почте, в котором указывается перечень работ, подлежащих устранению. Гарантийный срок в этом случае соответственно продлевается на период устранения дефектов.</p>						
14. Документация по межеванию территории, переданная для проверки	<p>Предоставляется в 1 экз. на бумажном носителе, и 1 экз. на DVD -диске</p>						
15. Плановая проектная документация	<p>Планами проектирования определяются вселинии за границей существующей застройки и границ территории задела зон.</p>						
16. Требования к технической и графической частям	<table border="1"> <tr> <td>Техническая часть</td> <td>Сдается в электронном виде в формате MicrosoftWord и AdobeAcrobat и в отсканированном виде.</td> </tr> <tr> <td>Графическая часть (в электронном и печатном виде)</td> <td>Графический материал в печатном виде и в электронном виде в формате JPEG и AdobeAcrobat на электронном носителе. Системно координат местности. Система координат: линии в формате XMI.</td> </tr> <tr> <td>Количество экземпляров</td> <td>1 (один) экземпляр документации на бумажном носителе, 1 (один) экземпляр документации на электронном виде.</td> </tr> </table>	Техническая часть	Сдается в электронном виде в формате MicrosoftWord и AdobeAcrobat и в отсканированном виде.	Графическая часть (в электронном и печатном виде)	Графический материал в печатном виде и в электронном виде в формате JPEG и AdobeAcrobat на электронном носителе. Системно координат местности. Система координат: линии в формате XMI.	Количество экземпляров	1 (один) экземпляр документации на бумажном носителе, 1 (один) экземпляр документации на электронном виде.
Техническая часть	Сдается в электронном виде в формате MicrosoftWord и AdobeAcrobat и в отсканированном виде.						
Графическая часть (в электронном и печатном виде)	Графический материал в печатном виде и в электронном виде в формате JPEG и AdobeAcrobat на электронном носителе. Системно координат местности. Система координат: линии в формате XMI.						
Количество экземпляров	1 (один) экземпляр документации на бумажном носителе, 1 (один) экземпляр документации на электронном виде.						

ПРОЕКТ МЕЖВЕДЕНИЯ ТЕРРИТОРИИ

Выполнение работ по разработке проекта межевания территорий под многоквартирными жилыми домами, расположенными по адресу: пос. Стрельский, д.62, д. 63, д.64, д. 66

ПРОЕКТ МЕЖВЕДЕНИЯ ТЕРРИТОРИИ

Выполнение работ по разработке проекта межевания территорий под многоквартирными жилыми домами, расположенными по адресу: пос. Стрельский, д.62, д. 63, д.64, д. 66

Приложение № 1 к Техническому заданию

Список многоквартирных жилых домов для 1-го этажа.

Кол-во частей здания	№	№/26	Адрес МКД	Гор. зона по проекту	Примечание
1	1	1	м/п Северо – Западный д 64/1	Ж-1	
	2	2	м/п Северо – Западный д 64/2		
2	1	3	ул. 40 лет Октября, д. 63	Ж-3	
3	1	4	ул. 40 лет Октября, д. 54 А	Ж-3	
	2	5	ул. 40 лет Октября, д. 56А		
4	1	5	ул. Машин, д. 1	Ж-3	
	2	7	ул. Машин, д. 5		
	3	8	ул. Молодецкая, д. 3		
	4	9	ул. 40 лет Октября, д. 7		
	5	10	ул. 40 лет Октября, д. 9		
5	1	11	ул. 40 лет Октября, д. 36	Ж-3	
6	1	12	мкр. 2-й Северный, д. 13		
7	1	13	ул. В. Жовнико, д. 72	ОД-1	
	2	14	ул. В. Жовнико, д. 74		
8	1	15	ул. Эдварда, д. 3	Ж-3	
9	1	16	ул. Эдварда, д. 20	Ж-3	
	2	17	ул. Эдварда, д. 22		
	3	18	ул. Эдварда, д. 24		

Приложение № 2 к Техническому заданию

Список многоквартирных жилых домов для 2-го этажа.

Кол-во частей здания	№	№/26	Адрес МКД	Назначение по разработкой генпланами	Гор. зона по проекту	Примечание
1	1	1	мкр. МКД 16		Ж-3	
	2	2	мкр. МКД 9	да		
2	1	3	м/п Северо-Западный д 24	да	Ж-4	
	2	4	м/п Северо – Западный д 25	да		
	3	5	м/п Северо – Западный д 31	да		
	4	6	м/п Северо – Западный д 34	да		
	5	7	м/п Северо – Западный д 35а	да		
	6	8	м/п Северо – Западный д 39	да		

7	9	м/п Северо – Западный д 40	да		
8	10	м/п Северо – Западный д 41	да		
9	11	м/п Северо – Западный д 42	да		
10	12	м/п Северо – Западный д 43	да		
11	13	м/п Северо – Западный д 44	да		
12	14	м/п Северо – Западный д 53	да		
3	1	мкр Солнечный 54/1	да	Ж-3	
	2	мкр Солнечный 54/8	да		
	3	мкр Солнечный 55/1-1			
	4	мкр Солнечный 55/1-2			
4	1	ул. Мухоморова д. № 6	да	Ж-3	
	2	ул. 40 лет Октября, д. 31			
	3	ул. 40 лет Октября, д. 33	да	Ж-3	
	4	ул. 40 лет Октября, д. 35	да		
3	1	ул. 40 лет Октября, д. 63	да		
	2	ул. 40 лет Октября, д. 63/1	да		
	3	ул. 40 лет Октября, д. 63/2	да		
6	1	ул. 40 лет Октября, д. 70/1	да		
	2	ул. 40 лет Октября, д. 80/1		Ж-3	
	3	ул. 40 лет Октября, д. 80/2	да		
	4	ул. 40 лет Октября, д. 82			
	5	ул. 40 лет Октября, д. 84			
	6	ул. 40 лет Октября, д. 86			
7	1	пос. Революция, д. 5		Ж-3	
	2	пос. Революция, д. 6			
	3	пос. Революция, д. 72			
	4	пос. Революция, д. 23			
	5	пос. Революция, д. 24			
	6	пос. Революция, д. 25	да		
8	1	мкр Индустриальный, д. 2/1		Ж-3	
	2	мкр Индустриальный, д. 10			
	3	мкр Паметьный, д. 1	да		
	4	мкр Паметьный, д. 3	да		
	5	ул. 40 лет Октября, д. 64	да		
9	1	ул. Шамовская, д. 1		Ж-3	
	2	ул. Шамовская, д. 3			
	3	ул. 40 лет Октября, д. 37/1			
	4	ул. 40 лет Октября, д. 35			
	5	ул. 40 лет Октября, д. 37	да		
	6	ул. 40 лет Октября, д. 41/1			
	7	ул. 40 лет Октября, д. 41			
	8	ул. 40 лет Октября, д. 43			
	9	ул. 40 лет Октября, д. 43			
	10	ул. Ангарская, д. 20/1	да		
	11	ул. Ангарская, д. 22			

ПРОЕКТ МЕЖВЕДЕНИЯ ТЕРРИТОРИИ

Выполнены работы по разработке проекта межевания территорий под многоквартирными жилыми домами, расположенными по адресу: пос. Строительский, д.82, д. 63, д.64, д. 66

10	1	54	ул. 40 лет Октября, д.25	да	Ж-3
	2	55	ул. 40 лет Октября, д.29	да	
11	1	56	ул. Кубышева д.22 (один двор с д. №30,18)	да	Ж-3
	2	57	ул. Кубышева д. 18 (один двор с д. №30,22)	да	
	3	58	ул. Кубышева д.20 (один двор с д. №13,22)	да	
	4	59	ул. Ангарская, д.10		
12	1	60	ул. 40 лет Октября, д.1/2		Ж-3
	2	61	ул. 40 лет Октября, д.1/2	да	
	3	62	ул. 40 лет Октября, д.1/4	да	
13	1	63	мкр. Промысловый, 14	да	Ж-4
14	1	64	ул. 40 лет Октября, д.52а	да	Ж-3
	2	65	ул. 40 лет Октября, д.46		
	3	66	ул. 40 лет Октября, д.44		
	4	67	ул. Кубышева, д.10	да	
	5	68	ул. Кубышева, д.12	да	
	6	69	ул. Кубышева, д.16	да	
15	1	70	мкр. Северный д.4а		Ж-4
	2	71	мкр. Северный д.3		
	3	72	мкр. Северный д.6		
	4	73	мкр. Северный д.7	да	
	5	74	мкр. Северный д.9	да	
	6	75	мкр. Северный д.14	да	
	7	76	мкр. Северный д.17	да	
	8	77	мкр. Северный д.21	да	
	9	78	мкр. Северный д.22		
	10	79	мкр. Северный д.23		
	11	80	мкр. Северный д.24		
	12	81	мкр. Северный д.25		
	13	82	мкр. Северный д.26		
	14	83	мкр. Северный д.27		
	15	84	ул. Горького, д.7	да	
16	1	85	мкр. 2-й Северный, д.18	да	Ж-3
17	1	86	ул. Эйфелева, д.9		Ж-3
18	1	87	ул. Красноярская д.4	да	Ж-3
	2	88	ул. Красноярская д.6	да	
	3	89	ул. Красноярская, д.8	да	
	4	90	ул. Сибирская, д.5	да	
19	1	91	ул. Кривая, д.68		Ж-1

ПРОЕКТ МЕЖВЕДЕНИЯ ТЕРРИТОРИИ

Выполнены работы по разработке проекта межевания территорий под многоквартирными жилыми домами, расположенными по адресу: пос. Строительский, д.82, д. 63, д.64, д. 66

20	1	92	пос. Строительский, д.1		Ж-3
	2	93	пос. Строительский, д.2		
	3	94	пос. Строительский, д.3		
	4	95	пос. Строительский, д.9		
	5	96	пос. Строительский, д.11	да	
	6	97	пос. Строительский, д.12		
	7	98	пос. Строительский, д.41	да	
21	1	99	пос. Строительский, д.7		Ж-1
	2	100	пос. Строительский, д.65		
	3	101	пос. Строительский, д.66	да	
	4	102	пос. Строительский, д.69		
22	1	103	пос. Строительский, д.67	да	Ж-3
	2	104	пос. Строительский, д.63	да	
	3	105	пос. Строительский, д.64	да	
	4	106	пос. Строительский, д.66	да	
23	1	107	ул. Вологодская, д.8	да	Ж-3
	2	108	ул. Вологодская, д.10	да	
	3	109	ул. Ушкова, д.7		Ж-3
24	1	110	ул. Ушкова, д.1		Ж-3
25	1	111	ул. Н.Вояк, д.10		Ж-3
26	1	112	ул. Н.Вояк, д.28	да	Ж-3
27	1	113	ул. Кривая, д.41		
28	1	114	ул. Энергетиков, д.7	да	Ж-2
	2	115	ул. Энергетиков, д.9	да	
29	1	116	мкр. 4-й Центральный, д.16		Ж-4
30	1	117	мкр. 4-й Центральный, д.3	да	Ж-4
31	1	118	ул. Пролетарская, д.20		Ж-4
32	1	119	ул. 30 лет ВЛКСМ, д.18		Ж-3
	2	120	ул. 30 лет ВЛКСМ, д.20		
	3	121	ул. 30 лет ВЛКСМ, д.22		
	4	122	ул. Парижской Коммуны, д.35		
33	1	123	ул. Парижской Коммуны, д.37		Ж-3
	2	124	ул. 30 лет ВЛКСМ, д.21	да	
34	1	125	ул. Парижской Коммуны, д.48		Ж-3
	2	126	ул. 30 лет ВЛКСМ, д.25		
	3	127	ул. Горького, д.45		
35	1	128	ул. Горького, д.40		Ж-3

ПРОЕКТ МЕЖВЕДЕНИЯ ТЕРРИТОРИИ

Выполнены работы по разработке проекта межевания территорий под многоквартирными жилыми домами, расположенными по адресу: пос. Строительский, д.82, д. 63, д.64, д. 66

	2	129	ул.30лет ВЛКСМ, д.43	да	
36	1	130	ул. Революции, д.4		Ж-3
		131	ул. Революции, д.6	да	
37	1	132	ул. Некрасова, д.47		Ж-3
		133	ул. Московская, д.16	да	
38	1	134	ул. Некрасова, д.53		Ж-3
	2	135	ул. Парижской Коммуны, д.28		
	3	136	ул. Калининградский, д.23	да	
	4	137	ул. Калининградский, д.34	да	
39	1	138	ул. 30 лет ВЛКСМ, д.22		Ж-3
40	1	139	ул. Калининградский, д.45		Ж-5
41	1	140	ул. Горького, д.59		ОД-1
42	1	141	ул. Парижской Коммуны, д.60		ОД-1
43	1	142	ул. Горького, д.46		Ж-3
		143	ул. Горького, д.48		
44	1	144	ул. Красноармейская д.75-1	да	ОД-1
	2	145	ул. Красноармейская д.75	да	
	3	146	ул. Красноармейская д.75	да	
45	1	147	ул. Красноармейская д.68	да	Ж-3
46	1	148	ул. Урицкого, д.1		ОД-1
47	1	149	ул. Московская, д.53		Ж-3
48	1	150	ул. Урицкого, д.24		Ж-3
	2	151	ул. Урицкого, д.18		
	3	152	ул. Урицкого, д.20		
	4	153	ул. Коростневая, д.17	да	
	5	154	ул. Московская, д.69-1	да	
	6	155	ул. Бородинская, д.22		
	7	156	ул. Московская, д.78	да	
	8	157	ул. Московская, д.67-1	да	
49	1	158	ул. Бородинская, д.31		Ж-3
	2	159	ул. Бородинская, д.33		
	3	160	ул. Бородинская, д.35		
50	1	161	ул. Красноармейская, д.96	да	Ж-3
51	1	162	ул. Кривая, д.20		Ж-3
	2	163	ул. Миря, д.4		

ПРОЕКТ МЕЖВЕДЕНИЯ ТЕРРИТОРИИ

Выполнены работы по разработке проекта межевания территорий под многоквартирными жилыми домами, расположенными по адресу: пос. Строительский, д.82, д. 63, д.64, д. 66

52	1	164	ул. Москвина, д.20		Ж-3
	2	165	ул. Москвина, д.22		
	3	166	ул. Москвина, д.24	да	
	4	167	ул. Миря, д.3	да	
	5	168	ул. Миря, д.15	да	
53	1	169	ул. Московская, д.86	да	ОД-1
54	1	170	ул. Московская, д.76	да	Ж-3
	2	171	ул. Парижской Коммуны, д.63	да	
	3	172	ул. Парижской Коммуны, д.65		
55	1	173	мкр. Юно-Земельный, д.5	да	Ж-3
	2	174	ул. Шабалина, д.69	да	
	3	175	ул. Шабалина, д.71	да	
56	1	176	пос. Механизаторов, д.33	да	Ж-3
57	1	177	5-й Восточный городок, д.74	да	Ж-3

ПРОЕКТ МЕЖЕВАНИЯ ТЕРРИТОРИИ

Выполнение работ по разработке проекта межевания территорий под многоквартирными жилыми домами, расположенными по адресу: пос. Стрельский, д.62, д. 63, д.64, д. 66

Выполнение работ по разработке проекта межевания территорий под многоквартирными жилыми домами, расположенными по адресу: пос. Стрельский, д.62, д. 63, д.64, д. 66

Приложение Б Исходные данные, используемые при подготовке проекта межевания территории



Агентство по государственной охране объектов культурного наследия Красноярского края

Адрес: ул. д. 188, г. Красноярск, 660177
Телефон: (391) 228-8327
http://www.ohknp.ru
E-mail: ohknp@yandex.ru

18.12.2021 г. 16:25:59
И.М. АИТКОВА - И.П. КОЛОД

Объекты культурного наследия

Директору ООО «Интеркарто»

Г.В. Штуринскому

(по e-mail: info@interkarto.ru)

Уважаемый Григорий Владимирович!

В связи с запросом информации о наличии (отсутствии) объектов культурного наследия, их зон охраны и защитных зон, выявленных объектов культурного наследия, объектов, обладающих признаками объекта культурного наследия, на территории многоквартирных жилых домов в г. Канске (согласно предоставленным адресам домов), сообщаем:

Объекты культурного наследия (в том числе включенных в Единый государственный реестр объектов культурного наследия (памятников истории и культуры) народов Российской Федерации), их защитных зон, выявленных объектов культурного наследия на территории, занимаемой испрашиваемыми многоквартирными домами, нет.

В соответствии с п. 1 ст. 36 Федерального закона от 25.06.2002 № 73-ФЗ «Об объектах культурного наследия (памятников истории и культуры) народов Российской Федерации» (далее – Федеральный закон № 73-ФЗ) проектирование и проведение земельных, строительных, инженерных, хозяйственных работ, указанных в статье 39 настоящего Федерального закона работ по использованию лесов и иных работ осуществляется при отсутствии на данной территории объектов культурного наследия, включенных в реестр, выявленных объектов культурного наследия или объектов, обладающих признаками объекта культурного наследия, либо при условии соблюдения технических значений (защитными) объекта капитального строительства, хозяйственных других видов работ, зон, проводимых указанные работы, требований настоящей статьи.

Информацией об отсутствии объекта, обладающего признаками объекта культурного наследия, на испрашиваемой территории служба по государственной охране объектов культурного наследия Красноярского края не располагает.

ПРОЕКТ МЕЖЕВАНИЯ ТЕРРИТОРИИ

Выполнение работ по разработке проекта межевания территорий под многоквартирными жилыми домами, расположенными по адресу: пос. Стрельский, д.62, д. 63, д.64, д. 66

ПРОЕКТ МЕЖЕВАНИЯ ТЕРРИТОРИИ

Выполнение работ по разработке проекта межевания территорий под многоквартирными жилыми домами, расположенными по адресу: пос. Стрельский, д.62, д. 63, д.64, д. 66

ул. Красноярская, 62, стр. 6 (зона ОЗ), установленной в соответствии с Постановлением № 62-п;

территория проектирования по ул. Сибирская, д.5 расположена в границах зоны регулирования застройки и хозяйственной деятельности объекта культурного наследия регионального значения «Здание технического училища, 1949 г., расположенного по адресу: Красноярский край, г. Канск, ул. Красноярская, 24, стр. 6 (зона ЗРЗ-1), установленной в соответствии с Постановлением № 62-п;

территория проектирования по ул. мкр. 4-8 Центральный, д.3 расположена в границах зоны регулирования застройки и хозяйственной деятельности объекта культурного наследия регионального значения «Усадьба священника, кон. XIX в.; главный дом (дерево); филиал (дерево)», ул. Пролетарская, 23 (зона ЗРЗ-3.6), установленной в соответствии с Постановлением № 62-п;

территория проектирования по ул. Горького, д.46, частично территория проектирования по ул. Горького, д.48 расположена в границах зоны регулирования застройки и хозяйственной деятельности объекта культурного наследия регионального значения «Горговая дачка», 1896 г., ул. Ленина, 15 (зона ЗРЗ-2.4), установленной в соответствии с Постановлением № 185-п;

территория проектирования по ул. Ленина, д.86 расположена в границах объединенной зоны регулирования застройки и хозяйственной деятельности объектов культурного наследия: «Дом жилой (дерево)», кон. XIX в., ул. Московская, 84; «Усадьба (дерево), кон. XIX в.; дом жилой; абар», ул. Московская, 87 (зона ОЗРЗ-1.2), установленной в соответствии с Постановлением № 185-п;

территория проектирования по ул. Красноартистская, д.73, ул. Красноартистская, д.73/1, ул. Красноартистская, д.75 расположена в границах объединенной зоны регулирования застройки и хозяйственной деятельности объектов культурного наследия: «Дом доходный (дерево)», 1906 г., ул. Кайтынская, 76 (ул. Кайтынская, 75); «Дом доходный (дерево)», 1911 г., ул. Кайтынская, 83; «Дом жилой (дерево)», кон. XIX – нач. XX вв., ул. Кайтынская, 93; «Усадьба Сахарова (дерево), 1911 г.; главный дом, ворота», ул. Кайтынская, 109; «Дом жилой», нач. XX в., ул. Красноартистская, 77; «Усадьба (дерево), 1901 г.; жилой дом, ворота», ул. Красноартистская, 103; «Дом», в котором в 1919 – 1923 гг. жил автор первого советского романа «Два мира» Зехубрин Владимир Яковлевич (Зубов)», ул. Красноартистская, 105; «Дом Степановых, в котором в 1918 г. производилась передача оружия, медикаментов и сведений о колчаковцах партизанам Северо-Канского фронта», ул. Красноартистская, 109 (зона ОЗРЗ-1.3), установленной в соответствии с Постановлением № 185-п;

территория проектирования по ул. Пролетарская, д.20, ул. Кавалерийский, д.45 расположена в границах объединенной зоны регулирования застройки и хозяйственной деятельности объектов

культурного наследия регионального значения: «Дом жилой (дерево)», 1905 г., ул. Московская, 29; «Усадьба (дерево), нач. XX в.; жилой дом; ворота», ул. Московская, 41, угол ул. Пролетарской (ул. Московская, 41); «Усадьба священника, кон. XIX в.; главный дом (дерево); филиал (дерево)», ул. Пролетарская, 23 (зона ОЗРЗ-1.6), установленной в соответствии с Постановлением № 185-п;

территория проектирования по ул. Красноартистская, д.88, ул. Урицкого, д.1, ул. Московская, д.53 расположена в границах объединенной зоны регулирования застройки и хозяйственной деятельности объектов культурного наследия регионального значения: «Дом, в котором с сентября 1917 года по июль 1918 года размещался штаб Красной Гвардии по борьбе с контрреволюцией», ул. Коростелева, 8; «Общественное здание», нач. XX в., ул. Красноартистская, 66; «Здание взаимности», 2-я пол. XIX в., 1911 г., ул. Ленина, 5 (угол ул. Московской) (ул. Ленина, 5); «Собор Спаский», 1804 г., 1912 г., пл. Коростелева (ул. Московская, 68); «Дом Чевелева», 1906 г., пл. Коростелева, 1, пл. Коростелева, 2 (зона ОЗРЗ-2.1), установленной в соответствии с Постановлением № 185-п;

территория проектирования по ул. Бородинская, д. 22, ул. Московская, д. 67/1, ул. Московская, д. 73 расположена в границах объединенной зоны регулирования застройки и хозяйственной деятельности объектов культурного наследия регионального значения: «Дом жилой», руб. XIX – XX вв., ул. Коростелева, 34; «Дом жилой (дерево)», 1942 г., ул. Московская, 67; «Дом жилой (дерево)», кон. XIX в., ул. Московской, 84 (ул. Бородинская, 41) (зона ОЗРЗ-2.2), установленной в соответствии с Постановлением № 185-п;

территория проектирования по ул. Горького, д. 59 расположена в границах объединенной зоны регулирования застройки и хозяйственной деятельности объектов культурного наследия регионального значения: «Торгово-жилая усадьба (дерево), нач. XX в.; лавка; дом жилой», ул. Ленина, 7, угол ул. Парижской Коммуны (строение 1, строение 2) (ул. Ленина, 7, ул. Парижской Коммуны, 62); «Дом Галдолова», 1902 г., ул. Московская, 70; «Торговый дом Галдолова», 1902 г., ул. Московская, 70; «Торговое здание», нач. XX в., ул. Московская, 72 (зона ОЗРЗ-2.3), установленной в соответствии с Постановлением № 185-п.

территория проектирования по ул. 30 лет ВЛКСМ, д.18, ул. 30 лет ВЛКСМ, д.20, ул. 30 лет ВЛКСМ, д.21, ул. 30 лет ВЛКСМ, д.22, ул. 30 лет ВЛКСМ, д.32, ул. Парижской Коммуны, д. 48, ул. Парижской Коммуны, д.55, ул. Парижской Коммуны, д.57, ул. Парижской Коммуны, д. 60 расположена в границах объединенной зоны регулирования застройки и хозяйственной деятельности объектов культурного наследия регионального значения: «Собор Спаский», 1804 г., 1912 г., пл. Коростелева (ул. Московская, 68); «Усадьба (дерево), нач. XX в.; жилой дом; ворота», ул. Московская, 41, угол ул. Пролетарской (ул. Московская, 41); «Усадьба священника, кон. XIX в.; главный дом (дерево); филиал (дерево)», ул. Пролетарская, 23; «Дом жилой (дерево)», 1911 г., ул. Пролетарская, 48 (угол ул. Парижской Коммуны, 1)

ПРОЕКТ МЕЖВЕДЕНИЯ ТЕРРИТОРИИ

Выполнение работ по разработке проекта межевания территорий под многоквартирными жилыми домами, расположенными по адресу: пос. Стрельский, д.62, д. 63, д.64, д. 66

Выполнение работ по разработке проекта межевания территорий под многоквартирными жилыми домами, расположенными по адресу: пос. Стрельский, д.62, д. 63, д.64, д. 66

5.

(ул. Пролетарская, 48/1); «Дом жилой с магазином», 1893 г., ул. Советская, 8; «Торгово-жилая усадьба (деревя), нач. XX в.; лавка; дом жилой», ул. Ленина, 7, угол ул. Парижской Коммуны (строение 1, строение 2) (ул. Ленина, 7, ул. Парижской Коммуны, 62); «Дом Галладова», 1902 г., ул. Московская, 70; «Торговый дом Галладова», 1902 г., ул. Московская, 70 (зона ОЗРЗ-2.5), установленной в соответствии с Постановлением № 185-п; территория проектирования в границах ул. Урицкого, д. 24, ул. Московская, д. 69/1, ул. Бородинская, д.31, ул. Бородинская, д.33, ул. Бородинская, д.35, ул. Красноартистическая, д.96, ул. Крестьянская, д. 20, ул. Мира, д. 4, ул. Мира, д.15 расположена в границах объединенной зоны регулирования застройки и хозяйственной деятельности объектов культурного наследия регионального значения: «Банк городская», 1913 г., ул. Бородинская, 17; «Дом жилой», 1911 г., ул. Всеобуча, 14; «Городская усадьба (деревя), 1890-е гг.; дом жилой (деревя); дом жилой (деревя); флигель; амбар; ворота», ул. Урицкого, 29 (ул. Урицкого, 29, ул. Урицкого, 29а, ул. Урицкого, 29а/2); «Дом Заботских (деревя), кон. XIX в., ул. Урицкого, 40; «Учебное здание», нач. XX в., ул. Мира, 6; «Усадьба (деревя), 1901 г.; жилой дом; ворота», ул. Красноартистическая, 103; «Дом, в котором в 1919 – 1923 гг. жил автор первого советского романа «Два мира» Захарий Владимирович Яковлевич (Зубин)», ул. Красноартистическая, 105; «Дом Степанных, в котором в 1918 г. производилась передача оружия, медикаментов и сведений о колчаковцах партизанам Северо-Канского фронта», ул. Красноартистическая, 109; «Дом жилой (деревя), кон. XIX в., ул. Московская, 84 (ул. Бородинская, 41); «Усадьба (деревя), кон. XIX в.; дом жилой; амбар», ул. Московская, 87 (зона ОЗРЗ-3.1), установленной в соответствии с Постановлением № 185-п.

территория проектирования по ул. Московская, д.76, ул. Парижской Коммуны, д.63, ул. Парижской Коммуны, д.65 расположена в границах объединенной зоны регулирования застройки и хозяйственной деятельности объектов культурного наследия регионального значения: «Дом жилой», руб. XIX - XX вв., ул. Коростелева, 34; «Торговое здание», нач. XX в., ул. Московская, 72 (зона ОЗРЗ-3.4), установленной в соответствии с Постановлением № 185-п;

территория проектирования по ул. 30 лет ВЛКСМ, д. 25, ул. Горького, д. 43, ул. Некрасова, д. 47, ул. Некрасова, д. 53, ул. Московская, д. 16, ул. Парижской Коммуны, д.28, ул. Каландаршвили, д. 23, ул. Каландаршвили, д. 34 расположена в границах объединенной зоны регулирования застройки и хозяйственной деятельности объектов культурного наследия регионального значения: «Дом жилой (деревя), 1911 г., ул. Пролетарская, 48 (угол ул. Парижской Коммуны, 1) (ул. Пролетарская, 48/1); «Корпус винной монополии, кон. XIX в., г. Канск, Ливеро-водочный завод (ул. Московская, 12, стр. 4, стр. 5, стр. 9, стр. 13), «Дом жилой (деревя), 1905 г., ул. Московская, 29, «Собор Спасский», 1804 г., 1912 г., ул. Московская, 68 (зона ОЗРЗ-3.5), установленной в

соответствии с Постановлением № 185-п;

территория проектирования по ул. мкр. 4-й Центральный, д.16 частично расположена в границах объединенной зоны регулирования застройки и хозяйственной деятельности объектов культурного наследия: «Усадьба городская (деревя), 1897 г.; дом жилой, дом жилой», ул. Кайтынская, 43, ул. Кайтынская, 45 (ул. Кайтынская, 43, стр. 1, ул. Кайтынская, 43, стр. 2); «Доходный дом с воротами (деревя), кон. XIX в., ул. Кайтынская, 49; «Городская усадьба (деревя), нач. XX в.; главный дом; амбар со стайей; амбар с закладной; ул. Красноартистическая, 65; «Доходный дом с воротами (деревя), кон. XIX в., ул. Кайтынская, 49; «Торговое здание», 1909 г., ул. Красноартистическая, 71; «Доходный дом», кон. XIX в., ул. Ленина, 2 (угол ул. Кайтынской) (ул. Ленина, 2) (зона ОЗРЗ-1.4), частично в границах объединенной зоны регулирования застройки и хозяйственной деятельности объектов культурного наследия регионального значения: «Дом Горных (деревя), 1901 г., ул. Кайтынская, 1; «Усадьба городская (деревя), 1897 г.; дом жилой; дом жилой», ул. Кайтынская, 43, ул. Кайтынская, 45 (ул. Кайтынская, 43, стр. 1, ул. Кайтынская, 43, стр. 2); «Доходный дом с воротами (деревя), кон. XIX в., ул. Кайтынская, 49 (зона ОЗРЗ-3.7), установленных в соответствии с Постановлением № 185-п.

Врио начальника отдела учета, исполнения и популяризации объектов культурного наследия

И.А. Русина

Савельева Дарья Андреевна

228 97 29 (доб. 111)

Щербакова Ольга Евгеньевна

228 91 91 (доб. 134)

ПРОЕКТ МЕЖВЕДЕНИЯ ТЕРРИТОРИИ

Выполнение работ по разработке проекта межевания территорий под многоквартирными жилыми домами, расположенными по адресу: пос. Стрельский, д.62, д. 63, д.64, д. 66

Выполнение работ по разработке проекта межевания территорий под многоквартирными жилыми домами, расположенными по адресу: пос. Стрельский, д.62, д. 63, д.64, д. 66



МИНИСТЕРСТВО
земельных и природных ресурсов
Красноярского края

Ленина ул., 125, г. Красноярск, 660009
Факс: (391) 249-38-53
Телефон: (391) 249-31-00
E-mail: mpr@krkrai.gov.ru
ОГРН 1172460071148
ИНФС/ИНПД 2466187446/246601001

0 9 11 2021 № 09-03/0407

№ 09-03-298-20 от 01.06.2020

О предоставлении информации

Директору ООО «Интеркарто»

Г.В. Шутуринскому.

214036, г. Саяноск,
Саяношанная ул., д. 15, оф. 307

info@interkarto.ru

Уважаемый Григорий Владимирович!

Министерством земель и природных ресурсов Красноярского края рассмотрены запросы информации, необходимой для выполнения работ по муниципальному контракту № 011930000220000820001 от 03 сентября 2020 г. по разработке проектов межевания территорий под многоквартирными жилыми домами. Территория проектирования – точечные объекты по всему г. Канску. По результатам рассмотрения сообщаем следующее:

В границах города Канска расположены памятники природы краевого значения «Сосновый бор в г. Канске», границы и режимы особой охраны которых утверждены постановлением Правительства Красноярского края от 02.08.2016 № 383-п «В границах и режимах особой охраны территорий памятников природы краевого значения «Лесной массив «Андреевские дачи», «Красная березка», «Степо Савоево», «Сосновый бор в г. Канске», «Место произрастания реликтовой лекарственного растения офидары».

Иные действующие особо охраняемые природные территории регионального значения, а также планируемые и созданные особо охраняемые природные территории регионального значения в Красноярском крае на период до 2030 года на территории г. Канска отсутствуют.

Предоставление сведений о наличии территорий традиционного природопользования является в компетенции Агентства по развитию северных территорий и поддержке юрских малочисленных народов Красноярского края.

За получением информации о наличии территорий этнобиодиверситетных местностей и кураторов рекомендуем обратиться в министерство здравоохранения края.

2

Информацию об округах санитарной (горно-санитарной) охраны, о санитарно-защитных зонах и санитарных разрывах можно запросить в администрации города Канска, а также в Управлении Роспотребнадзора по Красноярскому краю по адресу: 660049, г. Красноярск, ул. Карленина, д. 21.

Объект изъятий расположен на территории населенного пункта, которая не является местом постоянного обитания объектов животного мира, в связи с чем учеты численности популяций животных не проводятся. Пути миграции, места массового размножения, кормовые угодья диких копытных животных отсутствуют.

Перечни видов диких животных и дикорастущих растений и грибов, занесенных в Красные книги Российской Федерации и Красноярского края, область распространения которых включает Канский район, представлены в приложениях 1, 2.

Обращаем внимание, что уполномоченные органы государственной власти Российской Федерации и субъектов Российской Федерации не располагают информацией о наличии объектов животного и растительного мира в пределах локального участка, где планируется осуществлять хозяйственную деятельность.

На основании постановления Правительства Российской Федерации от 19.01.2006 № 20, от 05.03.2007 № 145, от 16.02.2008 № 87 любое освоение земельного участка сопровождается инженерно-экологическим обследованием с проведением собственных исследований на предмет наличия растений и животных, в том числе занесенных в Красные книги Российской Федерации и субъектов Российской Федерации.

Предприятие собирает доступную информацию о ключевых биотопах: местообитаниях редких и находящихся под угрозой исчезновения видов растений, грибов, а также участках, имеющих особое значение для осуществления жизненных циклов животных, присутствующих на территории изъятий.

Информацию о ключевых биотопах, численности и наличии видов растений и животных, в том числе занесенных в Красные книги Российской Федерации и Красноярского края, полученную на основании проведения натурных работ, необходимо предоставить в министерство экологии и рационального природопользования Красноярского края.

Информация о наличии (отсутствии) поверхностных и подземных источников хозяйственно-питьевого водоснабжения в министерстве отсутствует.

Лицензия на подземные воды с объемом добычи до 500 куб. м, в связи с учетом Реестра лицензий на право пользования участками мест местного значения на территории Красноярского края, в границах участка застройки отсутствует.

Информацию о подземных источниках водоснабжения и месторождениях общераспространенных полезных ископаемых, не отнесенных к участкам недр местного значения, предоставляет

ПРОЕКТ МЕЖВЕЯНИЯ ТЕРРИТОРИИ

Выполнение работ по разработке проекта межевания территорий под многоквартирными жилыми домами, расположенными по адресу: пос. Строительск., д.62, д. 63, д.64, д. 66

ПРОЕКТ МЕЖВЕЯНИЯ ТЕРРИТОРИИ

Выполнение работ по разработке проекта межевания территорий под многоквартирными жилыми домами, расположенными по адресу: пос. Строительск., д.62, д. 63, д.64, д. 66

3

Департамент по ведению землепользованию по Центрально-Сибирскому округу (далее – ЦентрСибДир), по адресу: 660049, г. Красноярск, ул. Карла Маркса, д. 62, телефон: 8 (391) 212-06-81.

В отношении получения информации о поверхностных источниках водоснабжения необходимо обратиться:

в Управление Ростребнадзора по Красноярскому краю по адресу: 660049, г. Красноярск, ул. Каргатова, д. 21, телефон: 8 (391) 226-89-50;

в Енисейское бассейновое водное управление Федерального агентства водных ресурсов по адресу: 660041, г. Красноярск, пр-т Свободный, д. 72, телефон: 8 (391) 244-45-41;

ФГБУ Средне-Сибирское управление по гидрометеорологии и мониторингу окружающей среды по адресу: 660049, г. Красноярск, ул. Сурыкова, д. 28, телефон: 8 (391) 227-29-75.

На рассматриваемом участке по сведениям, имеющимся в министерстве, установленные в соответствии с действующим законодательством зоны санитарной охраны водных объектов (подземных и поверхностных источников водоснабжения), используемых для питьевого и хозяйственно-бытового водоснабжения, отсутствуют.

Дополнительно сообщаем, что заявление об установлении зон санитарной охраны источников питьевого и хозяйственно-бытового водоснабжения поступало по адресу: зона санитарной охраны поверхностного водозабора на р. Кан АО «Канская ТЭЦ» Канск.

Предоставление информации о наличии защитных лесов, категории защитности лесов и о наличии лесов главного пользования находится в компетенции министерства лесного хозяйства края.

Лесопарковый зеленый пояс на территории г. Канск отсутствует.

Согласно территориальной схеме обращения с отходами, в том числе с твердыми коммунальными отходами в Красноярском крае, утвержденной приказом министерства экологии и рационального природопользования Красноярского края от 29.10.2019 № 77-1795-од, непосредственно на территории города Канск отсутствуют объекты размещения отходов производства и потребления.

Приложение: на 3 л. в 1 экз.

Заместитель министра

П.Л. Боровик

Купцова Дарья Рафиковна, (391) 227-05-68
Купцова Ольга Викторовна, (391) 227-05-08
Лысова Марина Турбовна, (391) 249-32-72
Туркина Наталья Юрьевна, (391) 244-07-51

Приложение В. Согласование графической части проекта межевания территории с Управлением архитектуры и градостроительства администрации города Канска Красноярского края



РОССИЙСКАЯ ФЕДЕРАЦИЯ
Администрация г. Канск
Красноярский край
Управление архитектуры
и градостроительства
администрации города Канск
663001, Красноярский край, с.Канск,
4-й Центральный пер., 22
телефон: (39141) 3-28-63
факс: (39141) 3-28-58
E-mail: Arkharkant@yandex.ru
от 17.02.2021 № 200
на № 0021-074-21 от 07.02.2021 г.

Директору ООО «Интеркарто»
214036, Смоленская обл.
г. Смоленск, ул. Смольянинова, д. 15
офис 307
info@interkarto.ru
Штурминовскому Г.В.

Уважаемый Григорий Вадимович!

Направляем в Ваш адрес согласованные варианты графической части проекта межевания (2 этап): Канск, улицы: мкр. МЖК, 9, 16; Куйбышева, 18, 20, 22, Агларская, 10; пос.Строителей, 7, 65, 68, 69, 62, 63, 64, 66; мкр. Солнечный, 54/12, 54/8, 55/1-1, 55/1-2; 40 лет Октября, 63, 63/1, 63/2; пер.Индустриальный, 2/1, 10; пер. Панельный, 1,3; 40 лет Октября, 64.

Приложение: схемы.

Исполняющий обязанности
руководителя УАиГ
администрации г. Канск



А.И. Дайнеко

3 (2014) 3-28-08