



Российская Федерация
Администрация города Канска
Красноярского края
ПОСТАНОВЛЕНИЕ

12.05.2021 г.

№ 379

Об отмене постановлений администрации города Канска от 22.12.2015 №1879, от 13.02.2019 №99, от 15.02.2019 №111

В соответствии Федеральным законом от 05.04.2013 №44-ФЗ «О контрактной системе в сфере закупок товаров, работ, услуг для обеспечения государственных и муниципальных нужд», Постановления Правительства Российской Федерации от 30.09.2019 №1279 «Об установлении порядка формирования, утверждения планов-графиков закупок, внесения изменений в такие планы-графики, размещения планов-графиков закупок в Единой информационной системе в сфере закупок, особенности включения информации в такие планы-графики и требований к форме планов-графиков закупок и о признании утратившими силу отдельных решений Правительства Российской Федерации», руководствуясь статьями 30, 35, 66 Устава города Канска, ПОСТАНОВЛЯЮ:

1. Отменить следующие постановления администрации города Канска:

- от 22.12.2015 №1879 «Об утверждении Положения о порядке формирования, утверждения и ведения планов-графиков закупок для обеспечения муниципальных нужд»;
- от 13.02.2019 №99 «О внесении изменений в постановление администрации г. Канска от 22.12.2015 №1879»;
- от 15.02.2019 №111 «Об утверждении Порядка формирования, утверждения и ведения планов закупок товаров, работ, услуг для обеспечения муниципальных нужд города Канска».

2. Ведущему специалисту Отдела культуры администрации г. Канска Н.А. Нестеровой разместить настоящее постановление на официальном сайте муниципального образования город Канск в сети Интернет и опубликовать в официальном печатном издании «Канский вестник».

3. Постановление вступает в силу со дня официального опубликования.

Глава города Канска

А.М. Береснев

Кадастровым инженером Величко Аллой Викторовной (663613, Красноярский край, г. Канск, а/я 1009; romallav@mail.ru; 89131843637; № регистрации в государственном реестре лиц, осуществляющих кадастровую деятельность: 4561) выполняются кадастровые работы в отношении земельного участка, расположенного Красноярский край, г. Канск, ул. Сибирская, д. 17.

Заказчиком кадастровых работ является **Величко Алла Викторовна (663613, Красноярский край, г. Канск, а/я 1009; romallav@mail.ru; 89131843637)**

Собрание заинтересованных лиц по поводу согласования местоположения границы состоится по адресу: г. Канск, ул. Горького, 51; **21.06.2021 г.** в 13 часов 30 минут.

С проектом межевого плана земельного участка можно ознакомиться по адресу: г. Канск, ул. Горького, 51.

Требования о проведении согласования местоположения границ земельных участков на местности принимаются с **19.05.2021 г.** по **21.06.2021 г.**, обоснованные возражения о местоположении границ земельных участков после ознакомления с проектом межевого плана принимаются с **19.05.2021 г.** по **21.06.2021 г.** по адресу: г. Канск, ул. Горького, 51.

Смежные земельные участки: земельный участок с КН№ **24:51:0204162:50**, расположенный по адресу: **Красноярский край, г. Канск, ул. Сибирская, д. 15**, а так же земельные участки, расположенные в кадастровом квартале **24:51:0204162** и смежные с участком, в отношении которого проводятся кадастровые работы.

При проведении согласования местоположения границ при себе необходимо иметь документ, удостоверяющий личность, а также документы о правах на земельный участок (часть 12 статьи 39, часть 2 статьи 40 Федерального закона от 24.07.2007г. № 221-ФЗ «О кадастровой деятельности»).

Оповещение о начале публичных слушаний

Администрация города Канска сообщает о проведении публичных слушаний по проектам межевания территорий под многоквартирными жилыми домами, расположенными по адресам г.Канск: ул. Красноярская, д.4, д.6, д.8, ул.Сибирская, д.5, ул. Краевая, д.68, ул. Красная, д.41, ул. Ушакова, д.1, ул. Восточная, д.8, д.10, ул.Ушакова, д.7 (далее – Проекты)

В рамках проводимых публичных слушаний проведение собрания участников публичных слушаний состоится 21.06.2021 в 10 часов 00 минут по адресу: г. Канск, ул. Ленина, 4/1 (актовый зал администрации города Канска).

Организатор публичных слушаний – Управление архитектуры и градостроительства администрации города Канска.

Место нахождения организатора публичных слушаний: г. Канск, мкр. 4-й Центральный, 22, 1 этаж. Контактные телефоны 8 (39-161) 3-28-38, 8 (39-161) 2-15-83.

В период с 20.05.2021 по 18.06.2021 будет организована экспозиция материалов по рассматриваемым Проектам по адресу: г. Канск, мкр. 4-й Центральный, 22, 1 этаж, в рабочие дни с 8.00 до 17.00, перерыв с 12.00 до 13.00.

Информация о проектах, подлежащих к рассмотрению:

- проекты межевания территорий под многоквартирными жилыми домами расположенными по адресам:
ул. Красноярская, д.4, д.6, д.8, ул.Сибирская, д.5, (проект шифр20.024-02.2.18-ПМ); ул. Краевая, д.68, (проект шифр 20.024-02.2.19-ПМ);
ул. Красная, д.41, (проект шифр 20.024-02.2.27-ПМ);
ул. Ушакова, д.1, (проект шифр 20.024-02.2.24-ПМ);
ул. Восточная, д.8, д.10, ул.Ушакова, д.7, (проект шифр 20.024-02.2.23-ПМ).

Информация о Проектах и перечень материалов Проектов будут размещены в периодическом печатном издании «Канский вестник» и на официальном сайте администрации города Канска (www.kansk-adm.ru).

В период размещения Проектов в период с (20.05.2021 по 18.06.2021), подлежащих рассмотрению на публичных слушаниях, участники публичных слушаний, прошедшие идентификацию имеют право вносить предложения и замечания, касающиеся такого проекта:

1) в письменной или устной форме в ходе проведения собрания участников публичных слушаний;

2) в письменной форме в адрес организатора публичных слушаний;

3) посредством записи в книге (журнале) учета посетителей экспозиции проекта, подлежащего рассмотрению на публичных слушаниях.

В индивидуальных, а также коллективных предложениях и замечаниях по проектам, вынесенным на публичные слушания, указываются:

- фамилия, имя, отчество;

- дата рождения;

- адрес места жительства (регистрации);

- контактный телефон (при наличии);

личная подпись гражданина или граждан, внесших предложения и замечания, и дата подписания, контактный телефон (при наличии) лица, которому гражданами поручено представлять данные предложения и замечания.

Участники публичных слушаний в целях идентификации представляют сведения о себе (фамилию, имя, отчество (при наличии), дату рождения, адрес места жительства (регистрации) - для физических лиц; наименование, основной государственный регистрационный номер, место нахождения и адрес - для юридических лиц) с приложением документов, подтверждающих такие сведения. Участники публичных слушаний, являющиеся правообладателями соответствующих земельных участков и (или) расположенных на них объектов капитального строительства и (или) помещений, являющихся частью указанных объектов капитального строительства, также представляют сведения соответственно о таких земельных участках, объектах капитального строительства, помещениях, являющихся частью указанных объектов капитального строительства, из Единого государственного реестра недвижимости и иные документы, устанавливающие или удостоверяющие их права на такие земельные участки, объекты капитального строительства, помещения, являющиеся частью указанных объектов капитального строительства. Начало регистрации в 09 час. 00мин.

Не включаются в протокол публичных слушаний предложения и замечания, не соответствующие требованиям, в том числе внесенные с нарушением установленных сроков, а также не относящиеся к предмету публичных слушаний.

Предложения и замечания, внесенные в период размещения Проектов, не рассматриваются в случае выявления факта представления участником общественных обсуждений или публичных слушаний недостоверных сведений.

Приложение: перечень информационных материалов к Проектам



**Общество с ограниченной ответственностью
«ИНТЕРКАРТО»**
214036, РФ, Смоленская обл., г. Смоленск, ул. Смольянинова, д.13, офис 307
ИНН 67/2122054/КПП 67/260801 ОГРН 118673305675 р/с 4070281039000016849
в АО "Раифабанком", г. Москва и/с 3010181029000000700 БИК 444525780
Телефон (4812) 40-33-23 Тел. (920) 322-73-43 E-mail: info@interkarto.ru

Заказчик – Управление архитектуры и градостроительства администрации
г. Калса Красноярского края.

ПРОЕКТ МЕЖЕВАНИЯ ТЕРРИТОРИИ

Объект: Выполнение работ по разработке проекта межевания территорий под многоквартирными жилыми домами, расположенными по адресу: ул. Восточная, д.8, д.10, ул. Ушакова, д.7

20.024-02.2.23-ПМ

Раздел 1 Графическая часть проекта межевания территории

Раздел 2 Текстовая часть проекта межевания территории

Раздел 3 Графическая часть материалов по обоснованию проекта межевания территории

Раздел 4 Текстовая часть материалов по обоснованию проекта межевания территории

Смоленск, 2021



**Общество с ограниченной ответственностью
«ИНТЕРКАРТО»**
214036, РФ, Смоленская обл., г. Смоленск, ул. Смольянинова, д.13, офис 307
ИНН 67/2122054/КПП 67/260801 ОГРН 118673305675 р/с 4070281039000016849
в АО "Раифабанком", г. Москва и/с 3010181029000000700 БИК 444525780
Телефон (4812) 40-33-23 Тел. (920) 322-73-43 E-mail: info@interkarto.ru

Заказчик – Управление архитектуры и градостроительства администрации
г. Калса Красноярского края.

ПРОЕКТ МЕЖЕВАНИЯ ТЕРРИТОРИИ

Объект: Выполнение работ по разработке проекта межевания территорий под многоквартирными жилыми домами, расположенными по адресу: ул. Восточная, д.8, д.10, ул. Ушакова, д.7

20.024-02.2.23-ПМ

Раздел 1 Графическая часть проекта межевания территории

Раздел 2 Текстовая часть проекта межевания территории

Раздел 3 Графическая часть материалов по обоснованию проекта межевания территории

Раздел 4 Текстовая часть материалов по обоснованию проекта межевания территории

Директор



Г.В. Штурумский

Смоленск, 2021

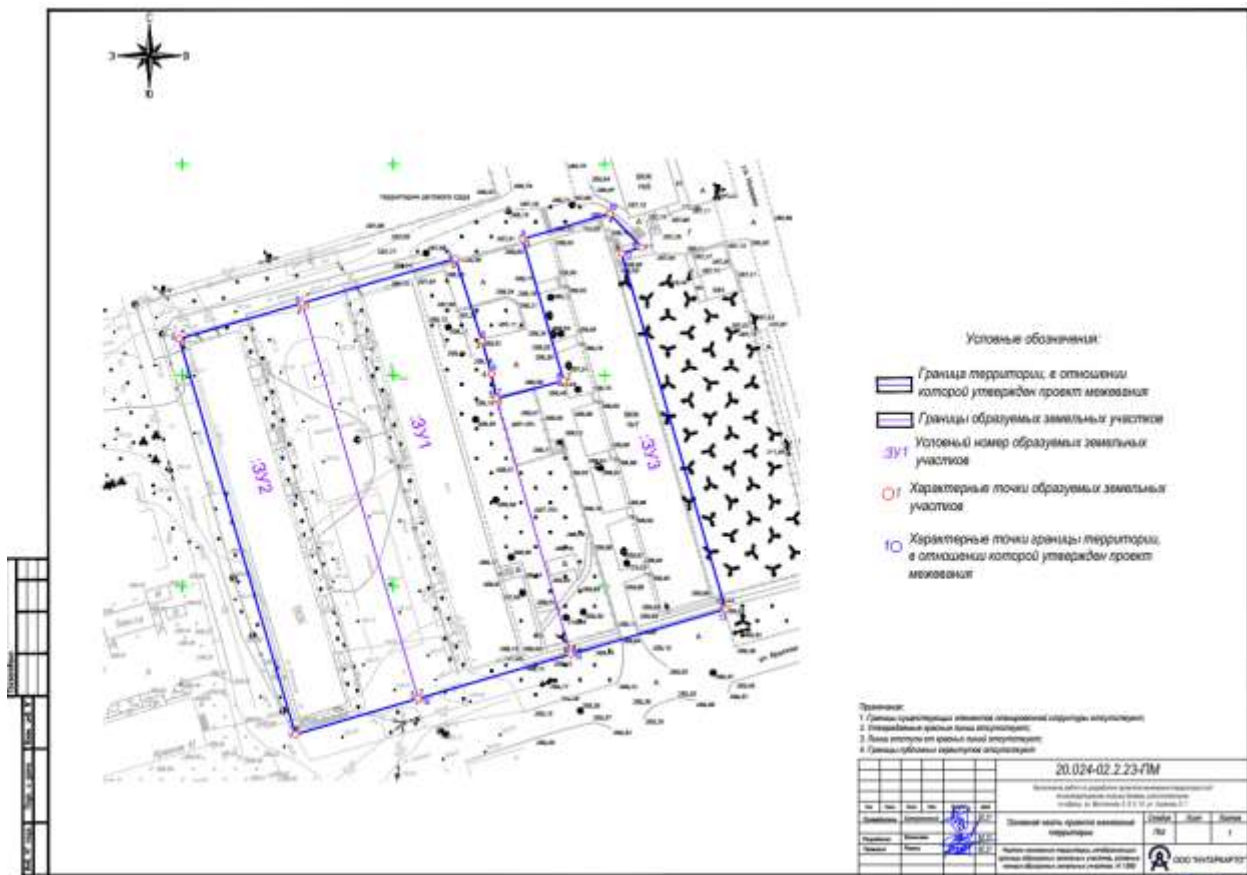
ПРОЕКТ МЕЖЕВАНИЯ ТЕРРИТОРИИ

Выполнение работ по разработке проекта межевания территорий под многоквартирными жилыми домами, расположенными по адресу: ул. Восточная, д.8, д.10, ул. Ушакова, д.7

СОСТАВ ПРОЕКТА	
№ тома	Наименование
	Проект межевания территории

Раздел 1 Графическая часть

СОДЕРЖАНИЕ		
№ п/п	Наименование	№.Листа
1	Чертеж межевания территории, отображающий границы образуемых земельных участков, условные номера образуемых земельных участков М 1:500 (А2-1л)	1



ПРОЕКТ МЕЖЕВАНИЯ ТЕРРИТОРИИ
Выполнение работ по разработке проекта межевания территории на межевом участке кадастровый номер, расположенный по адресу: г. Восточный, д.18, к.18 (г. Улан-Удэ).

ПРОЕКТ МЕЖЕВАНИЯ ТЕРРИТОРИИ
Выполнение работ по разработке проекта межевания территории на межевом участке кадастровый номер, расположенный по адресу: г. Восточный, д.18, к.18 (г. Улан-Удэ).

Раздел 2 Текстовая часть проекта межевания территории

СОДЕРЖАНИЕ

Перечень и сведения о площади образуемых земельных участков, в том числе основные способы их образования 4

2 Перечень и сведения о площади образуемых земельных участков, которые будут отнесены к территориям общего пользования или имущество общего пользования, в том числе в отношении которых предлагаются резервирование и (или) изъятие для государственных или муниципальных нужд 6

3 Вид разрешенного использования образуемых земельных участков 6

4 Целевое назначение лесов, вид (виды) разрешенного использования лесного участка, количественные и качественные характеристики лесного участка, сведения о нахождении лесного участка в границах особо защитных участков лесов (в случае, если подготовка проекта межевания территории осуществляется в целях определения местонахождения границ образуемых и (или) изменяемых лесных участков) 6

5 Сведения о границах территории, в отношении которой утвержден проект межевания, содержащие перечень координат характерных точек этих границ в системе координат, используемой для ведения Единого государственного реестра недвижимости 7

1 Перечень и сведения о площади образуемых земельных участков, в том числе основные способы их образования

№ п/п	Условный номер образуемого земельного участка	Способ образования земельного участка	Площадь образуемого земельного участка, кв.м.
1	ЗУ1	Образование путем резервирования земельного участка с кадастровым номером 24-11-0204177-11 площадью 1649 кв.м. с резервированием площади государственной или муниципальной собственности площадью 2041 кв.м. Итоговый земельный участок с кадастровым номером 24-11-0204177-11 образуется путем существующим.	3697
2	ЗУ2	Образование путем резервирования земельного участка с кадастровым номером 24-11-0204177-287 площадью 1738 кв.м. с резервированием площади государственной или муниципальной собственности площадью 1228 кв.м. Итоговый земельный участок с кадастровым номером 24-11-0204177-287 образуется путем существующим.	2966
3	ЗУ3	Образование путем резервирования земельного участка с кадастровым номером 24-11-0204177-286 площадью 2099 кв.м. с резервированием площади государственной или муниципальной собственности площадью 1081 кв.м. Итоговый земельный участок с кадастровым номером 24-11-0204177-286 образуется путем существующим.	3171

ПРОЕКТ МЕЖЕВАНИЯ ТЕРРИТОРИИ

Выполнение работ по разработке проекта межевания территорий под многоквартирными жилыми домами, расположенными по адресу: ул. Восточная, д.8, д.10, ул. Ушакова, д.7

Координаты характерных точек образуемых земельных участков в МСК-168

Условный номер образуемого земельного участка -ЗУ1		
Обозначение характерных точек границы	X	Y
1	725867,03	91928,37
2	725877,60	91964,72
3	725858,10	91971,01
4	725850,33	91973,22
5	725844,44	91974,39
6	725783,89	91992,05
7	725773,37	91955,88
1	725867,03	91928,37

Условный номер образуемого земельного участка -ЗУ2		
Обозначение характерных точек границы	X	Y
1	725858,10	91899,28
2	725867,03	91928,37
3	725773,37	91955,88
4	725764,91	91926,79
1	725858,10	91899,28

Условный номер образуемого земельного участка -ЗУ3		
Обозначение характерных точек границы	X	Y
1	725844,44	91974,39
2	725846,65	91990,33
3	725882,21	91980,58
4	725888,23	92001,24
5	725880,26	92008,79
6	725878,87	92004,02
7	725794,56	92028,69
8	725783,89	91992,05
1	725844,44	91974,39

ПРОЕКТ МЕЖЕВАНИЯ ТЕРРИТОРИИ

Выполнение работ по разработке проекта межевания территорий под многоквартирными жилыми домами, расположенными по адресу: ул. Восточная, д.8, д.10, ул. Ушакова, д.7

2 Перечень и сведения о планировке образуемых земельных участков, которые будут отнесены к территориям общего пользования или имуществу общего пользования, в том числе в отношении которых предполагается резервирование и (или) изъятие для государственных или муниципальных нужд

В границах территории, в отношении которой разработан проект межевания земельных участков, которые будут отнесены к территориям общего пользования или имуществу общего пользования, в том числе в отношении которых предполагается резервирование и (или) изъятие для государственных или муниципальных нужд отсутствуют, ввиду чего данный раздел в настоящем проекте не разрабатывается.

3 Вид разрешенного использования образуемых земельных участков

Вид разрешенного использования для образуемых земельных участков приведен согласно Статье 33 «Ж-3 Зона жилой застройки средней этажности» Правил землепользования и застройки города Канска, утвержденных решением Канского городского Совета депутатов от 21.10.2010 № 9-45.

Вид разрешенного использования образуемых земельных участков		
№ п/п	Условный номер образуемого земельного участка	Вид разрешенного использования
1	-ЗУ1	Среднеэтажная жилая застройка
2	-ЗУ2	Среднеэтажная жилая застройка
3	-ЗУ3	Среднеэтажная жилая застройка

4 Целевое назначение лесов, вид (виды) разрешенного использования лесного участка, количественные и качественные характеристики лесного участка, сведения о нахождении лесного участка в границах особо защитных участков лесов (в случае, если подготовка проекта межевания территории осуществляется в целях определения местоположения границ образуемых и (или) изменяемых лесных участков)

В границах территории, в отношении которой разработан проект межевания территории, лесные участки отсутствуют, ввиду чего данный раздел в настоящем проекте не разрабатывается.

ПРОЕКТ МЕЖЕВАНИЯ ТЕРРИТОРИИ

Выполнение работ по разработке проекта межевания территорий под многоквартирными жилыми домами, расположенными по адресу: ул. Восточная, д.8, д.10, ул. Ушакова, д.7

Раздел 3 Графическая часть материалов по обоснованию проекта межевания территории

СОДЕРЖАНИЕ		
№ п/п	Наименование	№ листа
1	Чертеж межевания территории, отображающий границы существующих земельных участков, местоположение существующих объектов капитального строительства и границы зон с особыми условиями использования территории М 1:500 (А2-1)	1

ПРОЕКТ МЕЖЕВАНИЯ ТЕРРИТОРИИ

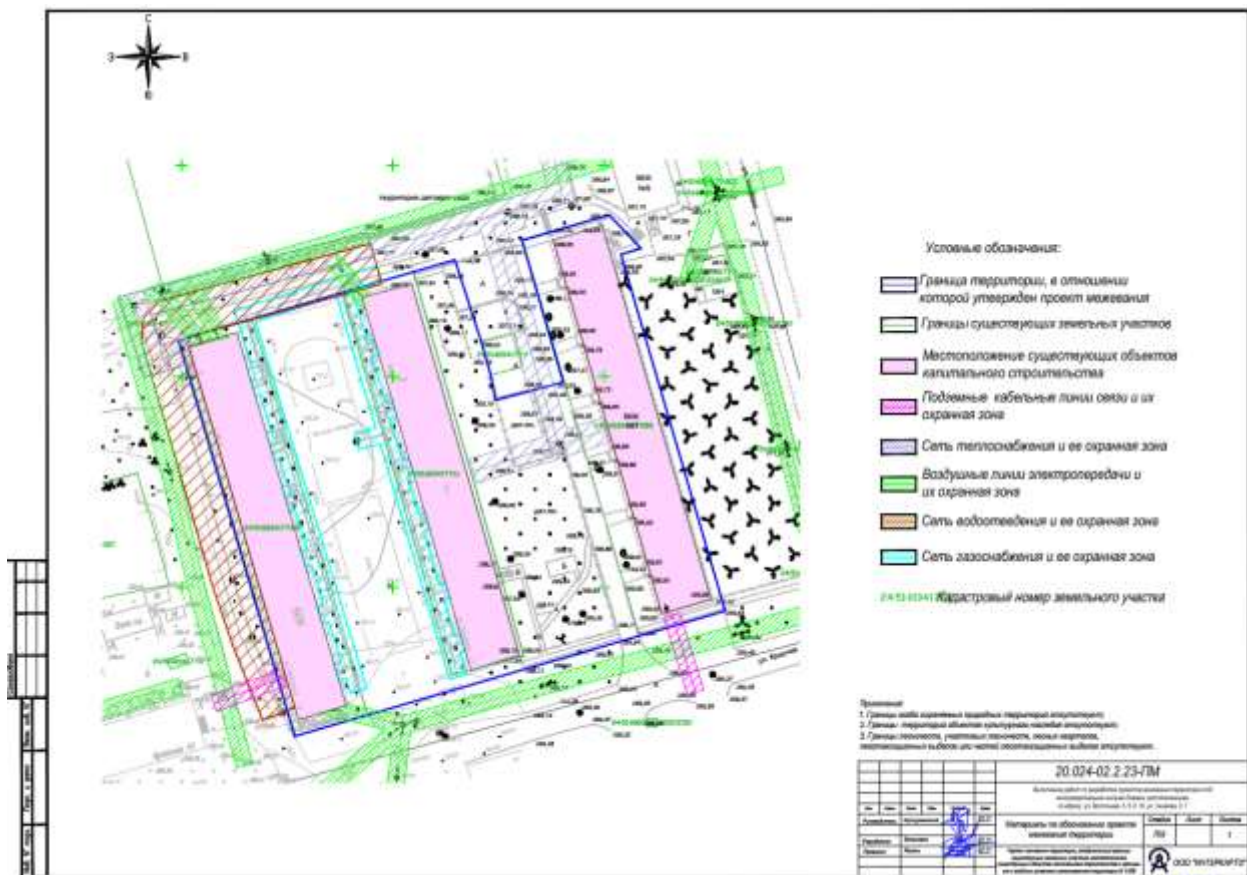
Выполнение работ по разработке проекта межевания территорий под многоквартирными жилыми домами, расположенными по адресу: ул. Восточная, д.8, д.10, ул. Ушакова, д.7

5 Сведения о границах территории, в отношении которой утвержден проект межевания, содержащие перечень координат характерных точек этих границ в системе координат, используемой для ведения Единого государственного реестра недвижимости

Граница территории, в отношении которой утвержден проект межевания, определена исходя из границ существующей застройки и границ территориальных зон.

Перечень координат характерных точек границы территории, в отношении которой утвержден проект межевания в МСК-168.

Обозначение характерных точек границы	X	Y
1	725764,91	91926,79
2	725858,56	91899,28
3	725867,03	91928,37
4	725877,60	91964,72
5	725858,10	91971,01
6	725850,33	91973,22
7	725844,44	91974,39
8	725846,65	91990,33
9	725882,21	91980,58
10	725888,23	92001,24
11	725880,26	92008,79
12	725878,87	92004,02
13	725794,56	92028,69
14	725783,89	91992,05
15	725773,37	91955,88
1	725764,91	91926,79



ПРОЕКТ МЕЖЕВАНИЯ ТЕРРИТОРИИ

Выполнение работ по разработке проекта межевания территории под многоквартирными жилыми домами, расположенными по адресу: ул. Восточная, д.8, д.8А, ул. Ушакова, д.7

Раздел 4 Текстовая часть материалов по обоснованию проекта межевания территории

СОДЕРЖАНИЕ

1 Общие данные	10
2 Параметры существующих земельных участков, подлежащих разделу, перораспределению	11
3 Параметры образуемых земельных участков	11
4 Зоны особо охраняемых природных территорий, зоны с особыми условиями использования территории	13
Приложение А Техническое задание на выполнение работ по разработке проекта межевания территории	17
Приложение Б Исходные данные, используемые при подготовке проекта межевания территории	27
Приложение В Согласование графической части проекта межевания территории с Управлением архитектуры и градостроительства администрации города Канска Красноярского края	36

1 Общие данные

Заказчик:

Управление архитектуры и градостроительства администрации г. Канска (УАиГ администрации г. Канска)

Проектная организация:

Общество с ограниченной ответственностью «ИНТЕРКАРТО» (ООО «Интеркарто»)

Место (регион) выполнения работ: Жилые зоны существующей застройки многоквартирными домами города Канска Красноярского края.

Наименование объекта: Выполнение работ по разработке проекта межевания территории под многоквартирными жилыми домами, расположенными по адресу: ул. Восточная, д.8, д.10, ул. Ушакова, д.7

Цель проекта: Определение местоположения границ образуемых и изменяемых земельных участков, застроенных многоквартирными жилыми домами.

В соответствии со Статьей 43 Градостроительного кодекса проектом межевания территории определяется местоположение границ образуемых земельных участков.

Границы и координаты образуемых земельных участков, а также координат поворотных точек границы территории, в отношении которой разработан проект межевания, в графических материалах проекта межевания территории определены в соответствии с системой координат, используемой для ведения ЕПРН в разрезе кадастрового района – МСК-158.

2 Параметры существующих земельных участков, подлежащих разделу, перераспределению.

Согласно выписке из Единого государственного реестра недвижимости:

№	Кадастровый номер земельного участка	Площадь земельного участка, кв.м.	Категория земель	Вид разрешенного использования	Адрес	Примечания
1	24:01:0204177/11	1648 кв.м. 24	Земли населенных пунктов	для рекреативного использования земельного участка	Красноярск об. край, г. Канск, ул. Восточная, д.8	Данные отсутствуют
2	24:01:0204177/287	1730 кв.м. 15	Земли населенных пунктов	использованная для рекреативного использования земельного участка	Красноярск об. край, г. Канск, ул. Восточная, д.10	Данные отсутствуют
3	24:01:0204177/288	2096 кв.м. 16	Земли населенных пунктов	использованная для рекреативного использования земельного участка	Красноярск об. край, г. Канск, ул. Ушиновка, д.7	Данные отсутствуют

3 Параметры образуемых земельных участков

Согласно приложению №2 технического задания территория проектирования расположена в территориальной зоне «Ж-3 Зоны жилой застройки средней плотности»

Параметры образуемых земельных участков данной территориальной зоны приняты согласно Статье 33 Закона землепользования и застройки города Канска.

Параметры образуемых земельных участков

№ п/п	Условный номер образуемого земельного участка	Коэф. застройки (фактически или проектный)	Коэф. застройки (проектный или фактический)	Коэф. свободной территории (проектный или фактический)	Коэф. свободной территории (проектный или фактический)	Мак. площадь земельного участка (проектный или фактический)	Мак. площадь земельного участка (проектный или фактический)
1	П/1	0,80	Не более 0,37	0,70	Не менее 0,61	-	-
2	П/2	0,37	Не более 0,37	0,61	Не менее 0,61	-	-
3	П/3	0,37	Не более 0,37	0,61	Не менее 0,61	-	-

100% обременения

Коэффициент застройки рассчитан отношением площади застройки к общей площади земельного участка.

Коэффициент свободных территорий рассчитан отношением площади свободных территорий к общей площади земельного участка.

4 Зоны особо охраняемых природных территорий, зоны с особыми условиями использования территории.

Согласно информации Министерства экологии и рационального использования природных ресурсов Красноярского края (письмо ижд.№77-013478 от 06.11.2020):

- в границах города Канска расположено памятник природы краевого значения «Сосновый бор в г. Канске».

Согласно кадастровому отчету по ООПТ памятника природы регионального значения «Сосновый бор в городе Канске», составленному ИАС «ООПТ Россия» 27.10.2020, граница территории, в отношении которой утвержден проект межевания, не попадает в границы выделенного памятника природы краевого значения.

- на рассматриваемом участке по сведениям, имеющимся в министерстве, установленном в соответствии с действующим законодательством зоны санитарной охраны водных объектов (подземных и поверхностных источников водоснабжения), используемых для питьевого и хозяйственно-бытового водоснабжения, отсутствуют.

- лесопарковой зеленой зоне на территории г. Канска отсутствуют.

Согласно информации Службы по государственной охране объектов культурного наследия Красноярского края (письмо ижд.№160-5792 от 29.10.2020):

- объектов культурного наследия (в том числе включенных в Единый государственный реестр объектов культурного наследия (памятников истории и культуры) народов Российской Федерации), их частей или зон, выделенных объектом культурного наследия на территории, занимаемой испрашиваемыми многоквартирными домами, нет.

В соответствии с п. 1 ст. 36 Федерального закона от 25.06.2002 № 73-ФЗ «Об объектах культурного наследия (памятников истории и культуры) народов Российской Федерации» (далее - Федеральный закон № 73-ФЗ) проектирование и проведение земляных, строительных, монтажных, хозяйственных работ, указанных в статье 30 настоящего Федерального закона работ по использованию лесов и иных работ осуществляются при отсутствии на данной территории объектов культурного наследия, включенных в реестр, выделенных объектов культурного наследия или объектов, обладающих признаками объекта культурного наследия, либо при условии соблюдения техническими заказчиком (застройщиком) объекта капитального строительства, заказчиками других видов работ, лицом, проводящим указанные работы, требований настоящей статьи.

Информацией об отсутствии объектов, обладающих признаками объекта культурного наследия, на испрашиваемой территории службы по

100% обременения

государственной охране объектов культурного наследия Красноярского края не распространяется.

В соответствии со ст. 28 Федерального закона № 73-ФЗ в случае, если орган охраны объектов культурного наследия не имеет данных об отсутствии на земельных участках, подлежащих воздействию в ходе земельных, строительных, монтажных, хозяйственных работ, работ по использованию лесов и иных работ, объектов, обладающих признаками объекта культурного наследия в соответствии со статьей 3 настоящего Федерального закона, проводится государственная историко-культурная экспертиза (далее - ГИЭС) в целях определения наличия или отсутствия объектов, обладающих признаками объекта культурного наследия.

Территория проектирования обременена охранными зонами существующих подземных и надземных коммуникаций:

- Охранная зона сетей водоснабжения (3 метра);

- Охранная зона канализационных коллекторов (10 метров).

Размер оградных зон сетей водоснабжения уложен в соответствии с СП 42.133.30.2016 «Градостроительство. Планировка и застройка городских и сельских поселений».

В оградных зонах канализационных сетей не разрешается:

- вырубать деревья на расстоянии менее 3-х метров от коллекторов;

- срывать или выдвигать грунт;

- устраивать склады и свалки;

- проводить земляные или свайные работы;

- использовать ударные механизмы и буровые установки;

- протравлять доступ к сооружениям;

- проводить без соответствующего разрешения грузоподъемные и строительные работы;

- осуществлять перемещение грунта недалеко от водоемов, расположенных объектах канализационных коммуникаций, погружение в них тяжелых конструкций, углубление дна.

В оградных зонах сетей водоснабжения запрещается проводить работы без специального разрешения.

Оградная зона сетей газоснабжения (2 метра).

В соответствии с Правилами охраны газораспределительных сетей, утвержденными постановлением Правительства Российской Федерации от 20.11.2009 № 878, в целях предупреждения их повреждения или нарушения условий их нормальной эксплуатации выносятся ограничения:

- строить объекты жилищно-гражданского и промышленного назначения;

- строить в реконструируемых мостах, эстакадах, автомобильные и железные дороги с расположенными на них газораспределительными сетями без

100% обременения

предварительного выноса этих газопроводов по согласованию с эксплуатационными организациями;

- разрушать берегоукрепительные сооружения, водопропускные устройства, земляные и иные сооружения, предохраняющие газораспределительные сети от разрушений;
- перемещать, повреждать, засыпать и уничтожать опознавательные знаки, контрольно-измерительные пункты и другие устройства газораспределительных сетей;
- устранять свалки и склады, разливать растворы кислот, солей, щелочей и других химически активных веществ;
- ограждать и перегораживать охраняемые зоны, препятствовать доступу персонала эксплуатационных организаций и газораспределительным сетям, проводящему обслуживание и устранению повреждений газораспределительных сетей;
- разводить огонь и размещать источники огня;
- рыть погребя, копать и обрабатывать почву сельскохозяйственными и мелиоративными орудиями и механизмами на глубину более 0,3 метра;
- открывать казаны и двери газорегуляторных пунктов, станций котловой и дренажной защиты, люки подземных колодезь, включать или отключать электроснабжение средств связи, освещения и систем телемеханики;
- набрасывать, приставлять и привязывать к опорам и подземным газопроводам, ограждениям и зданиям газораспределительных сетей посторонние предметы, лестницы, вешать на них;
- самовольно подключаться к газораспределительным сетям.

Охранная зона сетей теплоснабжения (3 метра).

Размер охранной зоны тепловых сетей учтен согласно приказу Министров РФ от 17.08.1992 N 197 "О типовых правилах охраны коммунальных тепловых сетей". Охрана тепловых сетей осуществляется для обеспечения безопасности их элементов и беспрерывного теплоснабжения потребителей путем проведения комплекса мер организационного и запрительного характера.

Охране подлежат весь комплекс сооружений и устройств, входящих в тепловую сеть: трубопроводы и камеры с запорной и регулирующей арматурой и контрольно-измерительными приборами, компенсаторы, опоры, насосные станции, баки-аккумуляторы горячей воды, центральные и индивидуальные тепловые пункты, электрооборудование управления задвижками, кабели устройств связи и телемеханики.

В пределах охранной зоны тепловых сетей не допускается производить действия, которые могут повлечь нарушения в нормальной работе тепловых сетей, их повреждение, несчастные случаи или которые препятствуют ремонту (возводить несанкционированные строения и заборы; устраивать спортивные и игровые площадки, неорганизованные рынки, остановочные пункты общественного транспорта, стоянки всех видов машин и механизмов, гаражи; устраивать

неякого рода свалки, развешивать костры, сжигать бытовой мусор или промышленные отходы).

Зона санитарной охраны водопроводных сооружений. Санитарно-защитная полоса водопроводов (10 метров).

В соответствии с СанПиН 2.1.4.1110-02 «Зоны санитарной охраны источников водоснабжения и водопроводов питьевого назначения» в пределах санитарно-защитной полосы водоводов:

- должны отсутствовать источники загрязнения почвы и грунтовых вод;
- не допускается прокладка водоводов по территории свалок, полей асценизации, полей фильтрации, полей орошения, кладбищ, скотомогильников, а также прокладка магистральных водоводов по территории промышленных и сельскохозяйственных предприятий.

Охранная зона воздушных линий электропередачи (напряжением до 1 кВ - 2 метра), (напряжением от 1-20 кВ - 10 метров), (напряжением от 35 кВ - 15 метров), (напряжением от 110кВ - 20 метров). Охранная зона подземных кабельных линий электропередачи (1 метр).

В соответствии с постановлением Правительства Российской Федерации от 24.02.2009 № 160 «О порядке установления охраняемых зон объектов электросетевого хозяйства и особых условий использования земельных участков, расположенных в границах таких зон» и охраняемых зонах запрещается осуществлять любые действия, которые могут нарушить безопасную работу объектов электросетевого хозяйства, в том числе привести к их повреждению или уничтожению, и (или) повлечь причинение вреда жизни, здоровью граждан и имуществу физических или юридических лиц, а также повлечь нанесение экологического ущерба и возникновение пожаров. Доступ к объектам электросетевого хозяйства для их эксплуатации и плановых (регламентных) работ осуществляется в соответствии с гражданским и земельным законодательством.

Охранная зона сетей связи и сооружений связи (2 метра).

Охраняемые зоны устанавливаются для обеспечения сохранности действующих кабельных, радиорелейных и воздушных линий связи и линий радиофикации, а также сооружений связи Российской Федерации. Согласно Правилам охраны линий и сооружений связи Российской Федерации, утверждённым постановлением Правительства Российской Федерации от 09.06.95 № 578 на трассах кабельных и воздушных линий радиофикации устанавливаются охраняемые зоны не менее 2 м.

Приложение А Техническое задание на выполнение работ по разработке проектов межевания территорий

Рис.А1
ТЕХНИЧЕСКОЕ ЗАДАНИЕ

1. Назначение объекта застройки	Выполнение работ по разработке проекта межевания территорий над муниципальными земельными участками (далее - МЗП).
2. Место выполнения работ	Проектируемая территория расположена в границах города Енисей, Красноярского края, относится к жилой зоне существующей застройки многоквартирных домов.
3. Цель работы	Проект межевания территории разрабатывается в целях обеспечения законности правообладания и пользования земельными участками, расположенными на проектируемой территории.
4. Сроки разработки	Период выполнения работ: Время выполнения работ в количестве месяцев: четыре. Осуществлять выполнение работ: 01.01.2017. Работы выполняются в три этапа: 1. Разработка проекта межевания территории в количестве 9 листов (Приложение № 1 к техническому заданию). Срок выполнения работ по 1-му этапу - до 30.11.2016. 2. Этап: Задача: 1.Составить топографический планкарта в масштабе 1:500 (Приложение № 2, к техническому заданию). 2.Разработка проекта межевания территорий в количестве 17 листов (Приложение № 2, к техническому заданию). Срок выполнения: до 01.03.2017.
5. Вид градостроительной деятельности	Проектирование территории, застроенной многоквартирными жилыми домами.
6.Сфера жилищной территории	Всестороннее жилищное строительство: -объекты жилищного строительства в соответствии с проектом МЗП в соответствии с заданием; - объекты существующего жилищного строительства; - выполнение проекта межевания территории в соответствии с проектом МЗП в 2х технических заданиях; - осуществление проекта межевания территории; - подготовка материалов для проведения публичных слушаний по утверждению проекта межевания территории; - утверждение проекта межевания территории по результатам публичных слушаний.
7. Вид работы	1. Разработка проекта межевания территории 1.1. Подготовка проекта межевания территории включает подготовку плана, который подлежит утверждению, и утверждению на основании. Основную часть проекта межевания территории составляет планшет и таблица зонирования части территории межевания территории. 1.1.1.Материалы по обоснованию проекта межевания территории жилищного строительства, не подлежат утверждению: 1.1.1.1. границы существующих земельных участков; 1.1.1.2. границы зон с особыми условиями использования территорий; 1.1.1.3.использование существующих объектов капитального строительства; 1.1.1.4. границы объектов линейных объектов, территорий.

1.1.1.7. границы территории объектов культурного наследия; 1.1.2.Таблица зонирования территории включает в себя: 1.2.1. перечень в сведениях о границах образуемых земельных участков, в том числе перечень сведений об образовании; 1.2.2. перечень в сведениях о границах образуемых земельных участков, которые будут ставлены в территориальную кадастровую или кадастровую базу государственного кадастра недвижимости; 1.2.3.карта разрабатываемого жилищного строительства образуемых земельных участков в соответствии с Правилами землепользования и застройки города Енисей; 1.3. На чертежах межевания территории отображаются: 1.3.1. границы кадастровых и существующих элементов кадастровой структуры; 1.3.2. границы линий, утвержденных, в соответствии с проектом межевания территории; 1.3.3. линии системы от кровельных свесов в плане определения мест размещения радиомачт, антенн, сооружений; 1.3.4. границы образуемых (или образуемых) земельных участков, условия выноса образуемых земельных участков, в том числе в отношении которых предлагается их резервирование и (или) выкупа для государственных или муниципальных нужд; 1.3.5. границы зон действия региональных ограничений.	
8.Перечень организаций и органов местного самоуправления, в которых выполняются отдельные функции межевания территорий	- КУМН г. Енисей; - территориальные подразделения ФГБУ МЗД; - Ижев-оргком (принадлежность).
9.Публикация сведений	Публичные слушания проводятся в соответствии с условиями проектной документации и в порядке, предусмотренном ст. 43,45,46 Градостроительного кодекса РФ. Подготовка материалов: а) документация и информационные материалы в бумажном и электронном виде для обсуждения вопроса по проекту межевания территории; б) проект межевания территории (на документах площадью 10 листов); в) материалы документально обоснованные результаты публичных слушаний с учетом архивных документов, заявлений, рекомендаций; д) отчетов документально обоснованных результатов по заявлениям, которые не принимаются в соответствии с результатами документально обоснованных результатов публичных слушаний.
10. Документы, регламентирующие работу	-Градостроительный кодекс Российской Федерации, № 388-ФЗ от 29.12.2004 г.; - Земельный кодекс Российской Федерации, № 136 - ФЗ от 25.10.2001 г.; - Федеральный закон Российской Федерации от 01.06.2006 № 34-ФЗ; - Федеральный закон №131-ФЗ от 30.03.2003 г. «Об общих принципах организации местного самоуправления в Российской Федерации»;

Выполнение работ по разработке проекта межевания территории для многоквартирных жилых домов, расположенных по адресу: ул. Восточная, д.А.А.18, у.д. Удомля, д.7

	<p>«Федеральный закон № 221-ФЗ от 24.07.2007 г. «Об государственной регистрации недвижимости»;</p> <p>«Федеральный закон от 13 июля 2017 г. № 218-ФЗ «Об государственной регистрации недвижимости»;</p> <p>«СНПГ 11-02-2001 «Изучение и разработка территории, зонирование, планировка и градостроительное документирование»;</p> <p>«Соглашение СП 42.13330.2016 «Градостроительство. Планировка и застройка городских и сельских поселений»;</p> <p>«Положение Федеральной службы государственной регистрации, кадастра и картографии от 13 февраля 2017 г. № 14/03/2017-13 «Об федеральном кадастре объектов недвижимости многоквартирных домов»;</p> <p>«Соглашение ЦОД по проектированию и организации СП 30-101-08 «Многоквартирные дома (по расчету нормативных размеров земельных участков в кадастровых границах)»;</p> <p>«ГЭС 35-201-08 «Изучение и оценка проектируемых в границах планируемой территории в границах проекта межевания территории Российской Федерации от 04.07.1998, принятой постановлением Государственного комитета Российской Федерации по земельной и строительной политике от 06.04.1998 № 19-08 в части, не противоречащей законодательству Российской Федерации»;</p> <p>«Пример Минимума многоквартирного жилого дома Российской Федерации от 01.09.2015 № 549 «Об утверждении классификатора видов многоквартирных домов»;</p> <p>«Пример Минимума многоквартирного жилого дома Российской Федерации от 7 марта 2015 г. № 153-пр «Об утверждении методики расчета площади по площади работ по формированию земельных участков, на которых расположены многоквартирные дома»;</p> <p>«Соглашение СП 47.13330.2016 «Объяснение внесения для строительства. Основы технологии»;</p> <p>«Инструкция по топографической съемке в масштабах 1:5000, 1:1000 и 1:500 (1:500 – ГИС. Главная операция съемки в картографии при Службе Минеральных ресурсов СССР 3 октября 1979 г.)»;</p> <p>«Топографическое картографическое изображение, планы и планы в рельефе с приложением «Объемные анимационные моделирование систем ГИС/ИСУ в ГИС/ГИС/ИСУ (ИСУ/ИСУ/ИСУ)» (гит. проект) Федеральной службы геодезии и картографии РФ от 18 января 2002 г. N 1-09»;</p> <p>«Градостроительный кодекс»;</p> <p>«Правила землепользования и застройки» – Бюджет»;</p> <p>«Методика проведения геодезических измерений в Бюджет»;</p> <p>«Положения Правительством Красноярского края от 04.04.2017 № 185-п «Об утверждении правил зонирования объектов культурного наследия регионального значения, расположенных в городе Бийск, районе жилищно-коммунальной застройки и территории в градостроительных регламентах в границах земель зон охраны»;</p> <p>«Положения Правительством Красноярского края от 12.02.2016 № 62-п «Об утверждении правил зонирования объектов культурного наследия регионального значения «Камни знаменитого ученого, 1946-годовой постройки жилищно-коммунальной застройки и территории в градостроительных регламентах в границах земель зон охраны»;</p> <p>Топографическая съемка участка. Выявление объектов в натурной обстановке и в цифровой системе координат и в цифровой системе координат в электронной форме. Проведение топографической съемки на проекционной территории</p>
--	--

Выполнение работ по разработке проекта межевания территории для многоквартирных жилых домов, расположенных по адресу: ул. Восточная, д.А.А.18, у.д. Удомля, д.7

1.000.	многоквартирные жилые дома в масштабе 1:500 (проектируемые № 2 в техническом задании).	Утверждена плановая техническая съемка под одним МКД - 0,75га, утвержденная схема № 37 МКД - 42,7га.
12. Порядок передачи документации	Материалы по выполнению работ передаются Заказчику в электронном виде на АУТ при передаче документации. По предоставлению материалов работ Заказчик несет ответственность в соответствии с разработанным документацией требованиями Государственного заказчика к качеству Технического задания. При отсутствии информации Заказчик предоставляет в период передачи Акт приема-передачи в течение 10 (десяти) рабочих дней с момента подписания Акта приема-передачи в распечатанном виде, электронном виде и на компакт-диске. Подготовка карты детально выполняется работами по плану в срок. Заказчик из результатов работы, утвержденных Заказчиком (Детализация).	Гарантийный срок по выполненным работам (Детализация) составляет 24 (двадцать четыре) месяца с даты подписания Заказчиком Акта выполнения работ (дата приема-передачи документации работ). Результат выполнения работ должен в течение гарантийного срока соответствовать условиям контракта в объеме выполненных работ.
13. Требования по сроку сдачи работы	Гарантийный срок по выполненным работам (Детализация) составляет 24 (двадцать четыре) месяца с даты подписания Заказчиком Акта выполнения работ (дата приема-передачи документации работ). Результат выполнения работ должен в течение гарантийного срока соответствовать условиям контракта в объеме выполненных работ.	Гарантийный срок по выполненным работам (Детализация) составляет 24 (двадцать четыре) месяца с даты подписания Заказчиком Акта выполнения работ (дата приема-передачи документации работ). Результат выполнения работ должен в течение гарантийного срока соответствовать условиям контракта в объеме выполненных работ.
14. Оборудование по межеванию территории, необходимое для проведения	Предоставляется в 1 шт. на бумаге формата А3, в 1 шт. на DVD - диск	
15. Плановая аэрофотосъемка	Планы аэрофотосъемки предоставляются заказчику по запросу, сформированным устройством в границах территории заказчик.	
16. Требования к графической части	Графическая часть (в электронном и печатном виде)	Сдача в электронном виде в формате MicroWord, в Adobe Acrobat и в электронном виде. Графический материал в печатном виде и в электронном виде в формате PDF и Adobe Acrobat (по согласованию Заказчик). Система координат местная. Система отсчета точек в формате SMI.
	Количество экземпляров	1 (один) экземпляр документации на бумаге формата А3. 1 (один) экземпляр документации в электронном виде.

Выполнение работ по разработке проекта межевания территории для многоквартирных жилых домов, расположенных по адресу: ул. Восточная, д.А.А.18, у.д. Удомля, д.7

Выполнение работ по разработке проекта межевания территории для многоквартирных жилых домов, расположенных по адресу: ул. Восточная, д.А.А.18, у.д. Удомля, д.7

Приложение № 1 к Техническому заданию

Список многоквартирных жилых домов для 1 этажа.

№ п/п	№	№/№	Адрес МКД	Тер. знак по проекту	Примечание
1	1	1	ул. Север - Западный, д. 64/1	Ж-1	
	2	2	ул. Север - Западный, д. 64/2		
2	1	3	ул. 40 лет Октября, д. 83	Ж-3	
3	1	4	ул. 40 лет Октября, д. 54 А	Ж-5	
	5	7	ул. 40 лет Октября, д. 55А		
4	1	8	ул. Мухоморова, д. 1	Ж-3	
	2	7	ул. Мухоморова, д. 1		
	3	8	ул. Мухоморова, д. 2		
	4	9	ул. 40 лет Октября, д. 7		
	5	10	ул. 40 лет Октября, д. 8		
5	1	11	ул. 40 лет Октября, д. 38	Ж-1	
6	1	12	пер. 2-й Северный, д. 13		
7	1	11	ул. В. Восточная, д. 72	ОБ-1	
	2	14	ул. В. Восточная, д. 74		
8	1	11	ул. Мухоморова, д. 1	Ж-1	
9	1	18	ул. Мухоморова, д. 20	Ж-3	
	2	17	ул. Мухоморова, д. 22		
	3	18	ул. Мухоморова, д. 24		

Приложение № 2 к Техническому заданию

Список многоквартирных жилых домов для 2-го этажа.

№ п/п	№	№/№	Адрес МКД	Назначение по действующим нормативам	Тер. знак по проекту	Примечание
1	1	1	пер. МКД, 16		Ж-3	
	2	2	пер. МКД, 9			
2	1	3	ул. Север-Западный, д. 24		Ж-4	
	2	4	ул. Север-Западный, д. 25			
	3	3	ул. Север-Западный, д. 21			
	4	6	ул. Север-Западный, д. 14			
	7	7	ул. Север-Западный, д. 31а			
	8	8	ул. Север-Западный, д. 29			

Выполнение работ по разработке проекта межевания территории для многоквартирных жилых домов, расположенных по адресу: ул. Восточная, д.А.А.18, у.д. Удомля, д.7

7	9	ул. Север - Западный, д. 40		
8	10	ул. Север - Западный, д. 41		
9	11	ул. Север - Западный, д. 42		
10	12	ул. Север - Западный, д. 43		
11	13	ул. Север - Западный, д. 44		
12	14	ул. Север - Западный, д. 45		
1	1	пер. Северный 34/1		Ж-3
2	16	пер. Северный 34/8		
3	17	пер. Северный 35/1-1		
4	18	пер. Северный 35/2		
5	1	ул. Мухоморова, д. № 6		Ж-1
6	2	ул. 40 лет Октября, д. 31		
7	3	ул. 40 лет Октября, д. 33		Ж-3
8	4	ул. 40 лет Октября, д. 35		
9	1	ул. 40 лет Октября, д. 63		
2	34	ул. 40 лет Октября, д. 63/1		
3	25	ул. 40 лет Октября, д. 63/2		
4	1	ул. 40 лет Октября, д. 79/1		
5	27	ул. 40 лет Октября, д. 80/1		Ж-3
6	28	ул. 40 лет Октября, д. 80/2		
7	4	ул. 40 лет Октября, д. 87		
8	5	ул. 40 лет Октября, д. 84		
9	6	ул. 40 лет Октября, д. 88		
1	1	пер. Речников, д. 3		Ж-1
2	23	пер. Речников, д. 6		
3	34	пер. Речников, д. 21		
4	35	пер. Речников, д. 32		
5	36	пер. Речников, д. 24		
6	37	пер. Речников, д. 25		
7	1	пер. Пестряковский, д. 2/1		Ж-3
2	29	пер. Пестряковский, д. 10		
3	40	пер. Пестряковский, д. 1		
4	41	пер. Пестряковский, д. 3		
5	42	ул. 40 лет Октября, д. 64		
6	1	ул. Пестряковский, д. 1		Ж-3
7	44	ул. Пестряковский, д. 3		
8	45	ул. 40 лет Октября, д. 37/1		
9	46	ул. 40 лет Октября, д. 35		
10	47	ул. 40 лет Октября, д. 37		
11	48	ул. 40 лет Октября, д. 41/1		
12	49	ул. 40 лет Октября, д. 43		
13	50	ул. 40 лет Октября, д. 41		
14	51	ул. 40 лет Октября, д. 47		
15	52	ул. Амурская, д. 20/1		
16	53	ул. Амурская, д. 22		

ПРОЕКТ МЕЖОБЛАСТНОГО ТЕРРИТОРИАЛЬНОГО

Выполнение работ по разработке проекта межевания территорий с использованием системы координат, расположенных по адресу: ул. Восточная, д.8, д.18, ул. Ушачева, д.7

10	1	34	ул. 40 лет Октября, д.27	да	Ж-5
	2	35	ул. 40 лет Октября, д.29	да	
11	1	36	ул. Куйбышева д.27 (земельный участок №02181)	да	Ж-1
	2	37	ул. Куйбышева д. 18 (земельный участок №02125)	да	
	3	38	ул. Куйбышева д.20 (земельный участок №05125)	да	
	4	39	ул. Актюбинская д.10		
12	1	60	ул. 40 лет Октября, д.12		Ж-3
	2	61	ул. 40 лет Октября, д.13	да	
	3	62	ул. 40 лет Октября, д.14	да	
13	1	63	мкр. Дружественный, д.14	да	Ж-4
14	1	64	ул. 40 лет Октября, д.32а	да	Ж-3
	2	65	ул. 40 лет Октября, д.46		
	3	66	ул. 40 лет Октября, д.44		
	4	67	ул. Куйбышева, д.10	да	
	5	68	ул. Куйбышева, д.12	да	
	6	69	ул. Куйбышева, д.18	да	
15	1	70	мкр. Северный, д.4а		Ж-4
	2	71	мкр. Северный, д.1		
	3	72	мкр. Северный, д.6		
	4	73	мкр. Северный, д.7	да	
	5	74	мкр. Северный, д.9	да	
	6	75	мкр. Северный, д.14	да	
	7	76	мкр. Северный, д.17	да	
	8	77	мкр. Северный, д.21	да	
	9	78	мкр. Северный, д.22		
	10	79	мкр. Северный, д.23		
	11	80	мкр. Северный, д.24		
	12	81	мкр. Северный, д.25		
	13	82	мкр. Северный, д.26		
	14	83	мкр. Северный, д.27		
	15	84	ул. Горького, д.7	да	
16	1	85	мкр. 2-й Северный, д.18	да	Ж-1
17	1	86	ул. Матвеев, д.9		Ж-1
18	1	87	ул. Крестовская, д.4	да	Ж-1
	2	88	ул. Крестовская, д.6	да	
	3	89	ул. Крестовская, д.8	да	
	4	90	ул. Сибирская, д.7	да	
19	1	91	ул. Кривая, д.68		Ж-1

8

ПРОЕКТ МЕЖОБЛАСТНОГО ТЕРРИТОРИАЛЬНОГО

Выполнение работ по разработке проекта межевания территорий с использованием системы координат, расположенных по адресу: ул. Восточная, д.8, д.18, ул. Ушачева, д.7

20	1	92	мкр. Северный, д.1		Ж-3
	2	93	мкр. Северный, д.2		
	3	94	мкр. Северный, д.3		
	4	95	мкр. Северный, д.5		
	5	96	мкр. Северный, д.11	да	
	6	97	мкр. Северный, д.17		
	7	98	мкр. Северный, д.41	да	
21	1	99	мкр. Северный, д.7		Ж-1
	2	100	мкр. Северный, д.47		
	3	101	мкр. Северный, д.48	да	
	4	102	мкр. Северный, д.49		
22	1	103	мкр. Северный, д.61	да	Ж-1
	2	104	мкр. Северный, д.62	да	
	3	105	мкр. Северный, д.64	да	
	4	106	мкр. Северный, д.66	да	
23	1	107	ул. Восточная, д.8	да	Ж-1
	2	108	ул. Восточная, д.10	да	
	3	109	ул. Ушачева, д.7		Ж-1
24	1	110	ул. Ушачева, д.1		Ж-1
25	1	111	ул. Н.Вавы, д.10		Ж-1
26	1	112	ул. Н.Вавы, д.20	да	Ж-1
27	1	113	ул. Кривая, д.41		
28	1	114	ул. Дружественный, д.7	да	Ж-1
	2	115	ул. Дружественный, д.9	да	
29	1	116	мкр. 4-й Интернациональный, д.10		Ж-4
30	1	117	мкр. 4-й Интернациональный, д.1	да	Ж-4
31	1	118	ул. Дружественный, д.20		Ж-4
32	1	119	ул. 30 лет ВЛКСМ, д.18		Ж-1
	2	120	ул. 30 лет ВЛКСМ, д.20		
	3	121	ул. 30 лет ВЛКСМ, д.22		
	4	122	ул. Парковой Колонны, д.10		
33	1	123	ул. Парковой Колонны, д.17		Ж-1
	2	124	ул. 30 лет ВЛКСМ, д.21	да	
34	1	125	ул. Парковой Колонны, д.46		Ж-1
	2	126	ул. 30 лет ВЛКСМ, д.23		
	3	127	ул. Горького, д.43		
35	1	128	ул. Горького, д.45		Ж-1

9

ПРОЕКТ МЕЖОБЛАСТНОГО ТЕРРИТОРИАЛЬНОГО

Выполнение работ по разработке проекта межевания территорий с использованием системы координат, расположенных по адресу: ул. Восточная, д.8, д.18, ул. Ушачева, д.7

	2	129	ул. 30 лет ВЛКСМ, д.43	да	
36	1	130	ул. Рынковская, д.4		Ж-1
		131	ул. Рынковская, д.6	да	
37	1	132	ул. Дружественный, д.47		Ж-2
		133	ул. Московская, д.19	да	
38	1	134	ул. Дружественный, д.51		Ж-3
	2	135	ул. Парковой Колонны, д.18		
	3	136	ул. Космодромская, д.21	да	
	4	137	ул. Космодромская, д.24	да	
39	1	138	ул. 30 лет ВЛКСМ, д.32		Ж-1
40	1	139	ул. Космодромская, д.45		Ж-1
41	1	140	ул. Горького, д.59		ОЗ-1
42	1	141	ул. Парковой Колонны, д.60		ОЗ-1
43	1	142	ул. Горького, д.46		Ж-3
		143	ул. Горького, д.48		
44	1	144	ул. Космодромская, д.51	да	ОЗ-1
	2	145	ул. Космодромская, д.51	да	
	3	146	ул. Космодромская, д.53	да	
45	1	147	ул. Космодромская, д.68	да	Ж-1
46	1	148	ул. Ушачева, д.1		ОЗ-1
47	1	149	ул. Московская, д.31		Ж-1
48	1	150	ул. Ушачева, д.24		Ж-1
	2	151	ул. Ушачева, д.18		
	3	152	ул. Ушачева, д.20		
	4	153	ул. Ушачева, д.17	да	
	5	154	ул. Московская, д.69/1	да	
	6	155	ул. Боронинская, д.22		
	7	156	ул. Московская, д.73	да	
	8	157	ул. Московская, д.67/1	да	
49	1	158	ул. Боронинская, д.21		Ж-2
	2	159	ул. Боронинская, д.23		
	3	160	ул. Боронинская, д.25		
50	1	161	ул. Космодромская, д.96	да	Ж-1
51	1	162	ул. Крестовская, д.20		Ж-1
	2	163	ул. Мира, д.4		

10

ПРОЕКТ МЕЖОБЛАСТНОГО ТЕРРИТОРИАЛЬНОГО

Выполнение работ по разработке проекта межевания территорий с использованием системы координат, расположенных по адресу: ул. Восточная, д.8, д.18, ул. Ушачева, д.7

52	1	164	ул. Московская, д.20		Ж-1
	2	165	ул. Московская, д.22		
	3	166	ул. Московская, д.24	да	
	4	167	ул. Мира, д.3	да	
	5	168	ул. Мира, д.15	да	
53	1	169	ул. Московская, д.88	да	ОЗ-1
54	1	170	ул. Московская, д.79	да	Ж-1
	2	171	ул. Парковой Колонны, д.65	да	
	3	172	ул. Парковой Колонны, д.65		
55	1	173	мкр. Юго-Западный, д.3	да	Ж-1
	2	174	ул. Шелестов, д.68	да	
	3	175	ул. Шелестов, д.71	да	
56	1	176	мкр. Михайловский, д.35	да	Ж-1
57	1	177	3-й Восточный проезд, д.52	да	Ж-1

Выполнение работ по разработке проекта межевания территорий под многоквартирными жилыми домами, расположенными по адресу: ул. Восточная, д.8, д.18, ул. Уланова, д.7

Выполнение работ по разработке проекта межевания территорий под многоквартирными жилыми домами, расположенными по адресу: ул. Восточная, д.8, д.18, ул. Уланова, д.7

2

Приложение Б Исходные данные, используемые при подготовке проекта межевания территории



Администрация
по государственному управлению
областью культурного наследия
Красноярского края

Телефон: +7 (390) 336-66-27
http://www.adm.kr.ru
E-mail: adm@adm.kr.ru

11.11.2019 г. *И.И. Дрозд*

и.о. начальника Управления
Областной культурного наследия

Директору ООО «Историкон»

Г.В. Шурумову

(по e-mail: info@historikon.ru)

Уважаемый Григорий Владимирович!

В связи с запросом информации об объектах (отсутствии) объектов культурного наследия, не внесены в Единый реестр объектов культурного наследия, объектов, обладающих признаками объектов культурного наследия, на территории многоквартирных жилых домов в г. Канске (полномочия представителем адресов домов), сообщаем:

Объекты культурного наследия (в том числе включенные в Единый государственный реестр объектов культурного наследия (памятников истории и культуры) народов Российской Федерации), не внесенные в Единый реестр объектов культурного наследия на территории, занимаемой многоквартирными жилыми домами, нет.

В соответствии с п. 1 ст. 36 Федерального закона от 25.06.2002 № 73-ФЗ «Об объектах культурного наследия (памятников истории и культуры) народов Российской Федерации» (далее – Федеральный закон № 73-ФЗ) проектирование и проведение земляных, строительных, инженерных, хозяйственных работ, указанных в статье 30 указанного Федерального закона работ по использованию земель и иных работ осуществляются при отсутствии на данной территории объектов культурного наследия, включенных в реестр, выполняемых объектами культурного наследия или объектами, обладающими признаками объектов культурного наследия, либо при условии соблюдения установленных законодательством (запрещено) объектов инженерной инфраструктуры, за исключением других видов работ, связанных с осуществлением указанных работ, требований технической спецификации.

Информацией об отсутствии объектов, обладающих признаками объектов культурного наследия, на испрашиваемой территории службы по государственному управлению областью культурного наследия Красноярского края не располагает.

Выполнение работ по разработке проекта межевания территорий под многоквартирными жилыми домами, расположенными по адресу: ул. Восточная, д.8, д.18, ул. Уланова, д.7

Выполнение работ по разработке проекта межевания территорий под многоквартирными жилыми домами, расположенными по адресу: ул. Восточная, д.8, д.18, ул. Уланова, д.7

4

ул. Красноярская, 24, стр. 6 (зона ОЗ), установленной в соответствии с Постановлением № 62-п;

территория проектирования по ул. Сабирская, д.3 расположена в границах зоны регулирования застройки и хозяйственной деятельности объектов культурного наследия регионального значения «Здание технического училища, 1949 г., расположенного по адресу: Красноярский край, г. Канск, ул. Красноярская, 24, стр. 6 (зона ЗР3-1), установленной в соответствии с Постановлением № 62-п;

территория проектирования по ул. мкр. 4-й Центральный, д.3 расположена в границах зоны регулирования застройки и хозяйственной деятельности объектов культурного наследия регионального значения «Усадьба священника, кон. XIX в.; главный дом (деревянный); флигель (деревянный), ул. Пролетарская, 23 (зона ЗР3-1.6), установленной в соответствии с Постановлением № 62-п;

территория проектирования по ул. Горького, д.46, частично территория проектирования по ул. Горького, д.48 расположена в границах зоны регулирования застройки и хозяйственной деятельности объектов культурного наследия регионального значения «Торговая лавка», 1896 г., ул. Ленина, 15 (зона ЗР3-2.4), установленной в соответствии с Постановлением № 185-п;

территория проектирования по ул. Ленина, д.86 расположена в границах объединенной зоны регулирования застройки и хозяйственной деятельности объектов культурного наследия: «Дом жилой (деревянный), кон. XIX в., ул. Московская, 84; «Усадьба (деревянный), кон. XIX в.: дом жилой; амбар», ул. Московская, 87 (зона ОЗР3-1.2), установленной в соответствии с Постановлением № 185-п;

территория проектирования по ул. Красноартистская, д.73, ул. Красноартистская, д.73/1, ул. Красноартистская, д.75 расположена в границах объединенной зоны регулирования застройки и хозяйственной деятельности объектов культурного наследия: «Дом доходный (деревянный), 1906 г., ул. Кайтагская, 76 (ул. Кайтагская, 75); «Дом доходный (деревянный), 1911 г., ул. Кайтагская, 85; «Дом жилой (деревянный), кон. XIX – нач. XX вв., ул. Кайтагская, 93; «Усадьба Сахарова (деревянный), 1911 г.: главный дом, ворота», ул. Кайтагская, 109; «Дом жилой», нач. XX в., ул. Красноартистская, 77; «Усадьба (деревянный), 1901 г.: жилой дом, ворота», ул. Красноартистская, 103; «Дом, в котором в 1919 – 1923 гг. жил автор первого советского романа «Два моря» Зюльбирн Владимир Яковлевич (Зубинов), ул. Красноартистская, 105; «Дом Степановых, в котором в 1918 г. произошла передача оружия, минами и свинцом в свинцовый котелок партизан Северно-Кавказского фронта», ул. Красноартистская, 108 (зона ОЗР3-1.3), установленной в соответствии с Постановлением № 185-п;

территория проектирования по ул. Пролетарская, д.20, ул. Казанарышники, д.43 расположена в границах объединенной зоны регулирования застройки и хозяйственной деятельности объектов

культурного наследия регионального значения: «Дом жилой (деревянный), 1903 г., ул. Московская, 29; «Усадьба (деревянный), нач. XX в.: жилой дом; ворота», ул. Московская, 41, угол ул. Пролетарской (ул. Московская, 41); «Усадьба священника, кон. XIX в.; главный дом (деревянный); флигель (деревянный), ул. Пролетарская, 23 (зона ОЗР3-1.6), установленной в соответствии с Постановлением № 185-п;

территория проектирования по ул. Красноартистская, д.68, ул. Урицкого, д.1, ул. Московская, д.53 расположена в границах объединенной зоны регулирования застройки и хозяйственной деятельности объектов культурного наследия регионального значения: «Дом, в котором с сентября 1917 года по июль 1918 года размещался штаб Красной Гвардии по борьбе с контрреволюцией», ул. Коростелева, 8; «Общественное здание», нач. XX в., ул. Красноартистская, 66; «Здание кинотеатра», 2-я пол. XIX в., 1911 г., ул. Ленина, 5 (угол ул. Московской) (ул. Ленина, 5); «Собор Спасский», 1804 г., 1912 г., пл. Коростелева (ул. Московская, 68); «Дом Шевцова», 1906 г., пл. Коростелева, 1, пл. Коростелева, 2 (зона ОЗР3-2.1), установленной в соответствии с Постановлением № 185-п;

территория проектирования по ул. Бородинская, д. 22, ул. Московская, д. 67/1, ул. Московская, д. 73 расположена в границах объединенной зоны регулирования застройки и хозяйственной деятельности объектов культурного наследия регионального значения: «Дом жилой», руб. XIX – XX вв., ул. Коростелева, 34; «Дом жилой (деревянный), 1942 г., ул. Московская, 67; «Дом жилой (деревянный), кон. XIX в., ул. Московская, 84 (ул. Бородинская, 41) (зона ОЗР3-2.2), установленной в соответствии с Постановлением № 185-п;

территория проектирования по ул. Горького, д. 59 расположена в границах объединенной зоны регулирования застройки и хозяйственной деятельности объектов культурного наследия регионального значения: «Торгово-жилая усадьба (деревянный), нач. XX в.: лавка; дом жилой», ул. Ленина, 7, угол ул. Парижской Коммуны (строение 1, строение 2) (ул. Ленина, 7, ул. Парижской Коммуны, 62); «Дом Гадалонова», 1902 г., ул. Московская, 70; «Торговый дом Гадалонова», 1902 г., ул. Московская, 70; «Торговое здание», нач. XX в., ул. Московская, 72 (зона ОЗР3-2.3), установленной в соответствии с Постановлением № 185-п;

территория проектирования по ул. 30 лет ВЛКСМ, д.18, ул. 30 лет ВЛКСМ, д.20, ул. 30 лет ВЛКСМ, д.21, ул. 30 лет ВЛКСМ, д.22, ул. 30 лет ВЛКСМ, д.32, ул. Парижской Коммуны, д. 48, ул. Парижской Коммуны, д.55, ул. Парижской Коммуны, д.57, ул. Парижской Коммуны, д. 60 расположена в границах объединенной зоны регулирования застройки и хозяйственной деятельности объектов культурного наследия регионального значения: «Собор Спасский», 1804 г., 1912 г., пл. Коростелева (ул. Московская, 68); «Усадьба (деревянный), нач. XX в.: жилой дом; ворота», ул. Московская, 41, угол ул. Пролетарской (ул. Московская, 41); «Усадьба священника, кон. XIX в.: главный дом (деревянный); флигель (деревянный), ул. Пролетарская, 23; «Дом жилой (деревянный), 1911 г., ул. Пролетарская, 48 (угол ул. Парижской Коммуны, 1)

Выполнение работ по разработке проекта межевания территорий под многоквартирными жилыми домами, расположенными по адресу: ул. Восточная, д.8, д.16, ул. Ушкова, д.7

(ул. Пролетарская, 48/1); «Дом жилой с магазином», 1893 г., ул. Стелетская, 8; «Торгово-жилая усадьба (дерево), нач. XX в.; лавка; дом жилой», ул. Ленина, 7, угол ул. Парняжской Коммуны (строение 1, строение 2) (ул. Ленина, 7, ул. Парняжской Коммуны, 62); «Дом Гадальова», 1902 г., ул. Московская, 70; «Торговый дом Гадальова», 1902 г., ул. Московская, 70 (зона ОЗР3-2.5), установленной в соответствии с Постановлением № 185-п; территория проектирования в границах ул. Урицкого, д. 24, ул. Московская, д. 40/1, ул. Бородинская, д.31, ул. Бородинская, д.33, ул. Бородинская, д.35, ул. Краснопартизанская, д.96, ул. Крестынская, д. 20, ул. Мира, д. 4, ул. Мира, д.15 расположена в границах объединенной зоны регулирования застройки и хозяйственной деятельности объектов культурного наследия регионального значения: «Банк городская», 1913 г., ул. Бородинская, 17; «Дом жилой» (дерево), 1911 г., ул. Всеобщая, 14; «Городская усадьба (дерево), 1890-е гг.; дом жилой (дерево); дом жилой (дерево); фангиль; амбар; ворота», ул. Урицкого, 29 (ул. Урицкого, 29, ул. Урицкого, 29а, ул. Урицкого, 29б/2х) «Дом Заболотских (дерево)», кон. XIX в., ул. Урицкого, 40; «Учебное здание», нач. XX в., ул. Мира, 6; «Усадьба (дерево), 1901 г.; жилой дом; ворота», ул. Краснопартизанская, 103; «Дом, в котором в 1919 - 1923 гг. жил автор первого советского романа «Два мира» Зауэбриг Владимир Яковлевич (Лубянов), ул. Краснопартизанская, 105; «Дом Степанова, в котором в 1918 г. проходила передача оружия, медикаментов и сведений о количестве партизанам Северо-Кавского фронта», ул. Краснопартизанская, 109; «Дом жилой (дерево)», кон. XIX в., ул. Московская, 84 (ул. Бородинская, 41); «Усадьба (дерево)», кон. XIX в.; дом жилой; амбар», ул. Московская, 87 (зона ОЗР3-3.1), установленной в соответствии с Постановлением № 185-п;

территория проектирования по ул. Московская, д.76, ул. Парняжской Коммуны, д.63, ул. Парняжской Коммуны, д.65 расположена в границах объединенной зоны регулирования застройки и хозяйственной деятельности объектов культурного наследия регионального значения: «Дом жилой», дуб. XIX - XX вв., ул. Коростелева, 34; «Торговое здание», нач. XX в., ул. Московская, 72 (зона ОЗР3-3.4), установленной в соответствии с Постановлением № 185-п;

территория проектирования по ул. 30 лет ВЛКСМ, д. 23, ул. Горького, д. 43, ул. Некрасова, д. 47, ул. Некрасова, д. 53, ул. Московская, д. 16, ул. Парняжской Коммуны, д.28, ул. Каландаршвили, д. 23, ул. Каландаршвили, д. 34 расположена в границах объединенной зоны регулирования застройки и хозяйственной деятельности объектов культурного наследия регионального значения: «Дом жилой (дерево)», 1911 г., ул. Пролетарская, 48 (угол ул. Парняжской Коммуны, 1) (ул. Пролетарская, 48/1); «Корпус винной промышленности», кон. XIX в., г. Канск, Лыко-водочный завод (ул. Московская, 12, стр. 4, стр. 5, стр. 9, стр. 13), «Дом жилой (дерево)», 1905 г., ул. Московская, 29; «Собор Спасовый», 1804 г., 1912 г., ул. Московская, 68 (зона ОЗР3-3.5), установленной в

ПРОЕКТ МЕЖВЕДЕНИЯ ТЕРРИТОРИИ

Выполнение работ по разработке проекта межевания территорий под многоквартирными жилыми домами, расположенными по адресу: ул. Восточная, д.8, д.16, ул. Ушкова, д.7



Директору ООО «Визаркэрт»

Г.В. Штурманскому

214036, г. Саяново,

Сыктывинская ул., д. 15, оф. 307

info@vizarcart.ru

Уважаемый Григорий Владимирович!

Министерство экологии и рационального природопользования края рассмотрело запросы информации, направленной для выполнения работ по муниципальному контракту № 01191000062200000020001 от 03 сентября 2020 г. по разработке проекта межевания территорий под многоквартирными жилыми домами. Территория проектирования – земельные объекты по адресу: г. Канск. По результатам рассмотрения сообщаем следующее.

В границах города Канска расположены памятники природы краевого значения «Сосновый бор в г. Канске», границы в режим особой охраны которого утверждены постановлением Правительства Красноярского края от 02.08.2016 № 183-п «О границах в режиме особой охраны территории памятников природы краевого значения «Лесной массив «Амбарские дачи», «Береговая березина», «Озеро Святое», «Сосновый бор в г. Канске», «Место произрастания редчайшего лекарственного растения эфедры».

Новые объектно-целевые особо охраняемые территории территории регионального значения, а также планируемые к созданию особо охраняемые природные территории регионального значения в Красноярском крае на период до 2030 года на территории г. Канска отсутствуют.

Предоставление сведений и данных территорий природоохранного природопользования находится в компетенции Агентства по развитию земельной территории и поддержке коренных коренных народов Красноярского края.

За получением информации о наличии территорий природоохранного природопользования и сведений о границах режимов охраны обращайтесь в министерство здравоохранения края.

Выполнение работ по разработке проекта межевания территорий под многоквартирными жилыми домами, расположенными по адресу: ул. Восточная, д.8, д.16, ул. Ушкова, д.7

6

соответствии с Постановлением № 185-п;

территория проектирования по ул. мир. 4-8 Центральный, д.16 частично расположена в границах объединенной зоны регулирования застройки и хозяйственной деятельности объектов культурного наследия: «Усадьба городская (дерево), 1897 г.; дом жилой, дом жилой», ул. Кайтынская, 43, ул. Кайтынская, 43 (ул. Кайтынская, 43, стр. 1, ул. Кайтынская, 43, стр. 2); «Доходный дом с воротами (дерево)», кон. XIX в., ул. Кайтынская, 49; «Городская усадьба (дерево)», кон. XIX в.; главный дом; амбар со стайей; амбар с хлевомей», ул. Краснопартизанская, 65; «Торговое здание», 1909 г., ул. Краснопартизанская, 71; «Доходный дом», кон. XIX в., ул. Ленина, 2 (угол ул. Кайтынской) (ул. Ленина, 2) (зона ОЗР3-1.4), частично в границах объединенной зоны регулирования застройки и хозяйственной деятельности объектов культурного наследия регионального значения: «Дом Гадальова (дерево)», 1901 г., ул. Кайтынская, 1; «Усадьба городская (дерево), 1897 г.; дом жилой; дом жилой», ул. Кайтынская, 43, ул. Кайтынская, 45 (ул. Кайтынская, 43, стр. 1, ул. Кайтынская, 43, стр. 2); «Доходный дом с воротами (дерево)», кон. XIX в., ул. Кайтынская, 49 (зона ОЗР3-3.7), установленной в соответствии с Постановлением № 185-п.

Вручу начальную отдела учета, использования и сохранения объектов культурного наследия

N.A. Рузина

Савельева Дарья Андреевна
228 97 29 (доб. 111)

Чернышова Ольга Викторовна
228 91 81 (доб. 194)

ПРОЕКТ МЕЖВЕДЕНИЯ ТЕРРИТОРИИ

Выполнение работ по разработке проекта межевания территорий под многоквартирными жилыми домами, расположенными по адресу: ул. Восточная, д.8, д.16, ул. Ушкова, д.7

2

Информацию об охранных занятиях (гигиено-санитарной) охраны, о санитарно-защитных зонах и санитарных режимах можно запросить в администрации города Канска, а также в Управлении Роспотребнадзора по Красноярскому краю по адресу: 660040, г. Красноярск, ул. Карла Маркса, д. 21.

Объект исследования расположен на территории населенного пункта, которая не является местом постоянного обитания объектов животного мира, в связи с чем учеты численности популяций животных не проводится. Пути миграции, места массового размножения, кормовые условия диких животных отсутствуют.

Перечни видов диких животных и диких растений и грибов, занесенных в Красную книгу Российской Федерации и Красноярского края, область распространения которых включает Канский район, представлены в приложении 1.2.

Обобщая внимание, что уполномоченные органы государственной власти Российской Федерации и субъектов Российской Федерации не предоставляют информации о наличии объектов животного и растительного мира в пределах земельного участка, где планируется осуществить хозяйственную деятельность.

На основании постановления Правительства Российской Федерации от 19.01.2006 № 20, от 03.03.2007 № 145, от 16.02.2008 № 87 любое освоение земельного участка сопровождается инженерно-геологическим исследованием с проведением собственных исследований по предмету наличия растений и животных, в том числе занесенных в Красную книгу Российской Федерации и субъектов Российской Федерации.

Предприятие собирает доступную информацию о ключевых биотопонимно-источниках редких и исчезающих под угрозой исчезновения видов растений, грибов, а также участках, имеющих особое значение для осуществления жизненных циклов животных, присутствующих на территории исследования.

Информацию о ключевых биотопонимно, численности и наличии видов растений и животных, в том числе занесенных в Красную книгу Российской Федерации и Красноярского края, полученную на основании проведения натурных работ, необходимо предоставлять в министерство экологии и рационального природопользования Красноярского края.

Информация о наличии (отсутствии) биоразнообразия и подвидово-источников хозяйственно-питьевого водоснабжения в министерстве отсутствует.

Данные о подпольных водах с объемом добычи до 500 куб. м, в сутки, с учетом Регистра описаний на право пользования участками под местного значения на территории Красноярского края, в границах участка застройки отсутствуют.

Информация о подвидовых источниках водоснабжения и месторождениях общераспространенных полезных ископаемых, не относящихся к участкам под местного значения, представляется

Выполнение работ по разработке проекта межевания территорий под многоквартирными жилыми домами, расположенными по адресу: ул. Восточная, д.8, д.18, ул. Уланова, д.7

Выполнение работ по разработке проекта межевания территорий под многоквартирными жилыми домами, расположенными по адресу: ул. Восточная, д.8, д.18, ул. Уланова, д.7

Департамент по недропользованию по Центрально-Сибирскому округу (далее – ЦентрСибирдр), по адресу: 660049, г. Красноярск, ул. Барда Мариса, д. 62, телефон: 8 (391) 213-06-81.

В отношении получения информации о поверхностных источниках водоснабжения необходимо обратиться:

в Управление Ростехнадзора по Красноярскому краю по адресу: 660049, г. Красноярск, ул. Карла Маркса, д. 21, телефон: 8 (391) 226-89-50;

в Интегративное бассейновое водное управление Федерального агентства водных ресурсов по адресу: 660041, г. Красноярск, пр-т Свободный, д. 72, телефон: 8 (391) 244-43-41;

ФГБУ Среднесибирское управление по гидрометеорологии и мониторингу окружающей среды по адресу: 660049, г. Красноярск, ул. Сурикова, д. 28, телефон: 8 (391) 227-29-75.

На рассмотренном участке по сведениям, имеющимся в министерстве, установленные в соответствии с действующим законодательством зоны санитарной охраны водных объектов (подземных и поверхностных источников водоснабжения), используемых для питьевого и хозяйственно-бытового водоснабжения, отсутствуют.

Дополнительно сообщаем, что заявление об установлении зон санитарной охраны источников питьевого и хозяйственно-бытового водоснабжения поступило по проекту зоны санитарной охраны поверхностного водозабора на р. Кан АО «Канская ТЭЦ» Канск.

Предоставление информации о наличии защитных лесов, категориях защитности лесов и о наличии лесов главного назначения находится в компетенции министерства лесного хозяйства края.

Лесоохранитель земельной зоны на территории г. Канска отсутствуют.

Согласно территориальной схеме обращения с отходами, в том числе с твердыми коммунальными отходами в Красноярском крае, утвержденной приказом министерства жилищно и жилищно-коммунального хозяйства Красноярского края от 29.10.2019 № 77-1795-од, непосредственно на территории города Канска отсутствуют объекты размещения отходов производства и потребления.

Приложение: на 3 л. в 1 экз.

Заместитель министра

П.Д. Борjak

Краснов Дарин Рифович, (391) 227-42-81
Восточный Станис Владимирович, (391) 227-42-88
Лавинин Мария Габриель, (391) 248-12-73
Трунин Евгений Юрьевич, (391) 248-37-81

Приложение В Согласование графической части проекта межевания территории с Управлением архитектуры и градостроительства администрации города Канска Красноярского края



РОССИЙСКАЯ ФЕДЕРАЦИЯ
Алтайский край
Канский район
Управление архитектуры и градостроительства администрации города Канска
66100, Канский край, г. Канск,
в/д Промысловый пер., 22
телефон: (39161) 3-28-40
факс: (39161) 3-28-38
E-mail: info@interkarto.ru
№ 02.02.2021 № 382
от № 02.03-107-21 от 03.03.2021 г.

Директору ООО «Интеркарто»
214036, Смоленская обл.
г. Смоленск, ул. Смоленский, д. 15
офис 307
info@interkarto.ru
Штуринский Г.В.

Указанный Граждер Владимирович!

Утверждаю в Ваш адрес согласованные варианты графической части проекта межевания (7 вариантов) по адресам г.Канск, ул.Ильича 40 лет Октября, 25, 29, 52а, 46, 44; мкр. Придольный, 14, Клубный, 10, 12, 16; мкр.З-В Саурный, 18; Восточная, 8, 10; Уланова, 7; И.Беля, 10, 28; Тургеневская, 7,9; Парковой Коммуны, 57, 63,65; 30 лет ВЛКСМ, 21, 43; Герякова, 40; Революции, 4,6; Красноармейская, 08, 73/1, 71, 75; Милославная, 76.

Приложение: схема.

Исполняющий обязанности
руководителя УАИГ
администрации г. Канска

Р.В. Лучко

8 (391) 413-0146



Общество с ограниченной ответственностью «ИНТЕРКАРТО»

214036, РФ, Смоленская обл., г. Смоленск, ул. Смоленский, д.15, офис 307
ИНН 6712122054/КПП 671201001 ОГРН 1166713055675 р/с 40702810500000016849
в АО "Райффайзенбанк", г.Москва ак/с 301018102000000000700 БИК 044525790
Телефон (4812) 40-33-23 Тел. (920) 322-73-83 E-mail: info@interkarto.ru

Заказчик – Управление архитектуры и градостроительства администрации г. Канска Красноярского края.

ПРОЕКТ МЕЖЕВАНИЯ ТЕРРИТОРИИ

Объект: Выполнение работ по разработке проекта межевания территорий под многоквартирным жилым домом, расположенным по адресу: ул. Красная, д. 68.

20.024-02.2.19-ПМ

Раздел 1 Графическая часть проекта межевания территории

Раздел 2 Текстовая часть проекта межевания территории

Раздел 3 Графическая часть материалов по обоснованию проекта межевания территории

Раздел 4 Текстовая часть материалов по обоснованию проекта межевания территории

Смоленск, 2021



Общество с ограниченной ответственностью «ИНТЕРКАРТО»

214036, РФ, Смоленская обл., г. Смоленск, ул. Смоленский, д. 15, офис 307
ИНН 6712122054/КПП 671201001 ОГРН 1166713055675 р/с 40702810500000016849
в АО "Райффайзенбанк", г.Москва ак/с 301018102000000000700 БИК 044525790
Телефон (4812) 40-33-23 Тел. (920) 322-73-83 E-mail: info@interkarto.ru

Заказчик – Управление архитектуры и градостроительства администрации г. Канска Красноярского края.

ПРОЕКТ МЕЖЕВАНИЯ ТЕРРИТОРИИ

Объект: Выполнение работ по разработке проекта межевания территорий под многоквартирным жилым домом, расположенным по адресу: ул. Красная, д. 68.

20.024-02.2.19-ПМ

Раздел 1 Графическая часть проекта межевания территории

Раздел 2 Текстовая часть проекта межевания территории

Раздел 3 Графическая часть материалов по обоснованию проекта межевания территории

Раздел 4 Текстовая часть материалов по обоснованию проекта межевания территории

Директор



Г.В. Штуринский

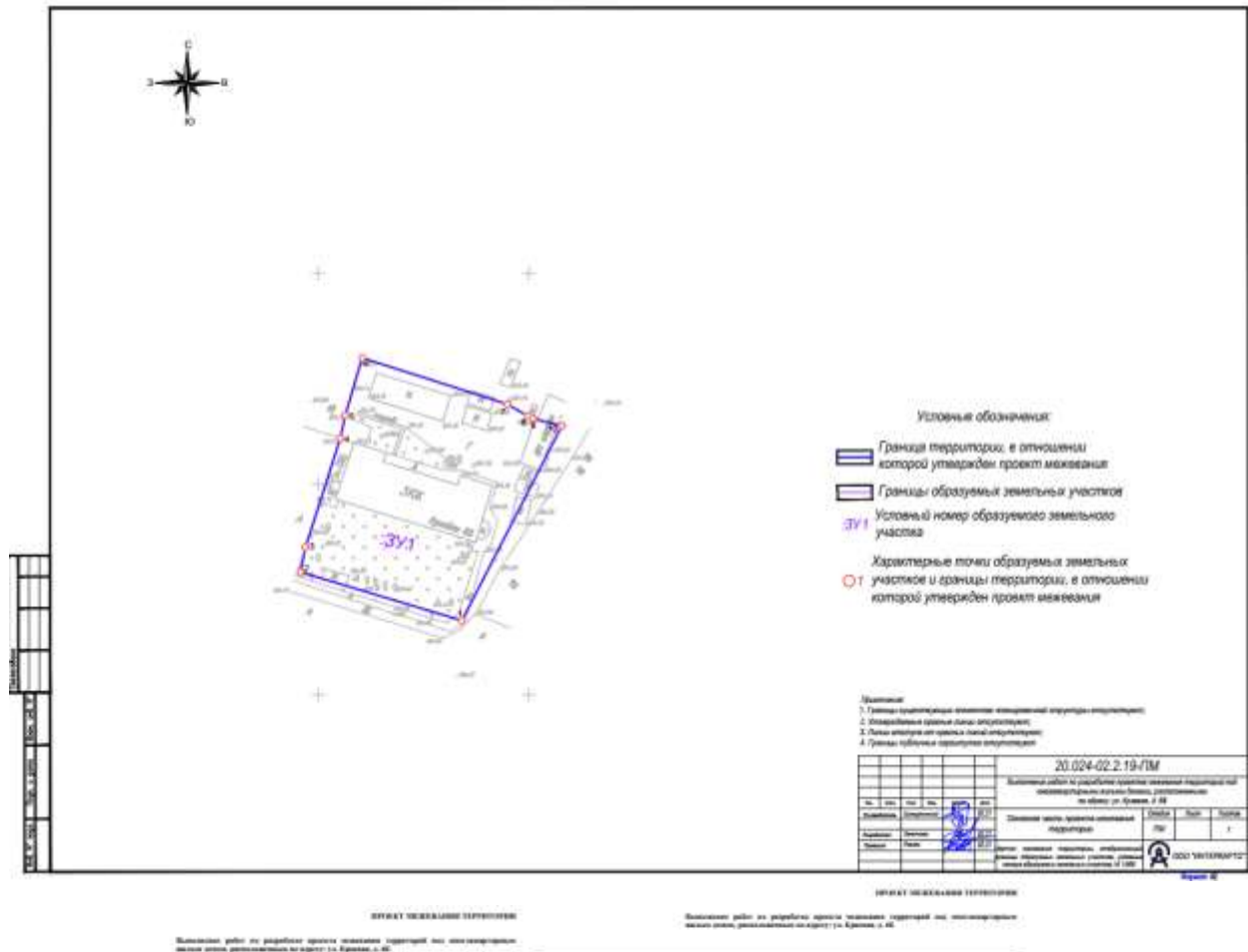
Смоленск, 2021

Итого земельных участков
Выполнен работ по разработке проекта межевания территории для межевания земельных участков, расположенных по адресу: г. Брянск, л. 46.

СОСТАВ ПРОЕКТА	
№ п/п	Наименование
1	Проект межевания территории

Раздел 1 Графическая часть

СОДЕРЖАНИЕ		
№ п/п	Наименование	Листы
1	Чертеж межевания территории, отображающий границы образуемых земельных участков, условия описи образуемых земельных участков М 1:300 (Л.1-1)	1



Раздел 2 Текстовая часть проекта межевания территории

СОДЕРЖАНИЕ

Перечень и сведения о площади образуемых земельных участков, в том числе возможные способы их образования 4
 2 Перечень и сведения о площади образуемых земельных участков, которые будут относиться к территории общего пользования или обществу общего пользования, в том числе в отношении которых предполагается резервирование и (или) изъятие для государственных или муниципальных нужд 5
 3 Вид разрешенного использования образуемых земельных участков 5
 4 Целевое назначение лесов, вид (виды) разрешенного использования лесного участка, количественные и качественные характеристики лесного участка, сведения о нахождении лесного участка в границах особо защитных участков лесов (в случае, если подготовка проекта межевания территории осуществляется в целях определения местоположения границ образуемых и (или) изъятых лесных участков) 5
 5 Сведения о границах территории, в отношении которой утвержден проект межевания, содержание перечня координат характерных точек этих границ в системе координат, используемой для ведения Единого государственного реестра недвижимости 6

1 Перечень и сведения о площади образуемых земельных участков, в том числе возможные способы их образования

№ п/п	Условный номер образуемого земельного участка	Способ образования земельного участка	Площадь образуемого земельного участка, м ²
1	3У1	Образование земельного участка из земель, находящихся в государственной или муниципальной собственности	2340

Координаты характерных точек образуемых земельных участков в МСК-168

Обязательные характерные точки (границы)	Условный номер образуемого земельного участка 3У1	
	X	Y
1	726879.66	92184.13
2	726879.13	92143.77
3	726851.08	92146.98
4	726910.93	92133.23
5	726916.31	92156.48
6	726929.98	92188.42
7	726913.97	92184.98
8	726916.13	92188.33
9	726915.58	92088.91
10	726913.98	92081.33
1	726867.66	92184.13

2 Перечень и сведения о планировке образуемых земельных участков, которые будут отнесены к территории общего пользования или иному виду собственности, в том числе в отношении которых предусмотрено резервирование и (или) изъятие для государственных или муниципальных нужд.

В границах территории, в отношении которой разработан проект межевания земельных участков, которые будут отнесены к территории общего пользования или иному виду собственности, в том числе в отношении которых предусмотрено резервирование и (или) изъятие для государственных или муниципальных нужд отсутствуют, ввиду чего данный раздел в настоящем проекте не разрабатывается.

3 Вид разрешенного использования образуемых земельных участков

Вид разрешенного использования для образуемых земельных участков приведен в статье 31 «АБ-1 Земля жилой застройки» Правил землепользования и застройки города Красноярска, утвержденными решением Красноярского городского Совета депутатов от 21.10.2010 № 0-45.

Вид разрешенного использования образуемых земельных участков

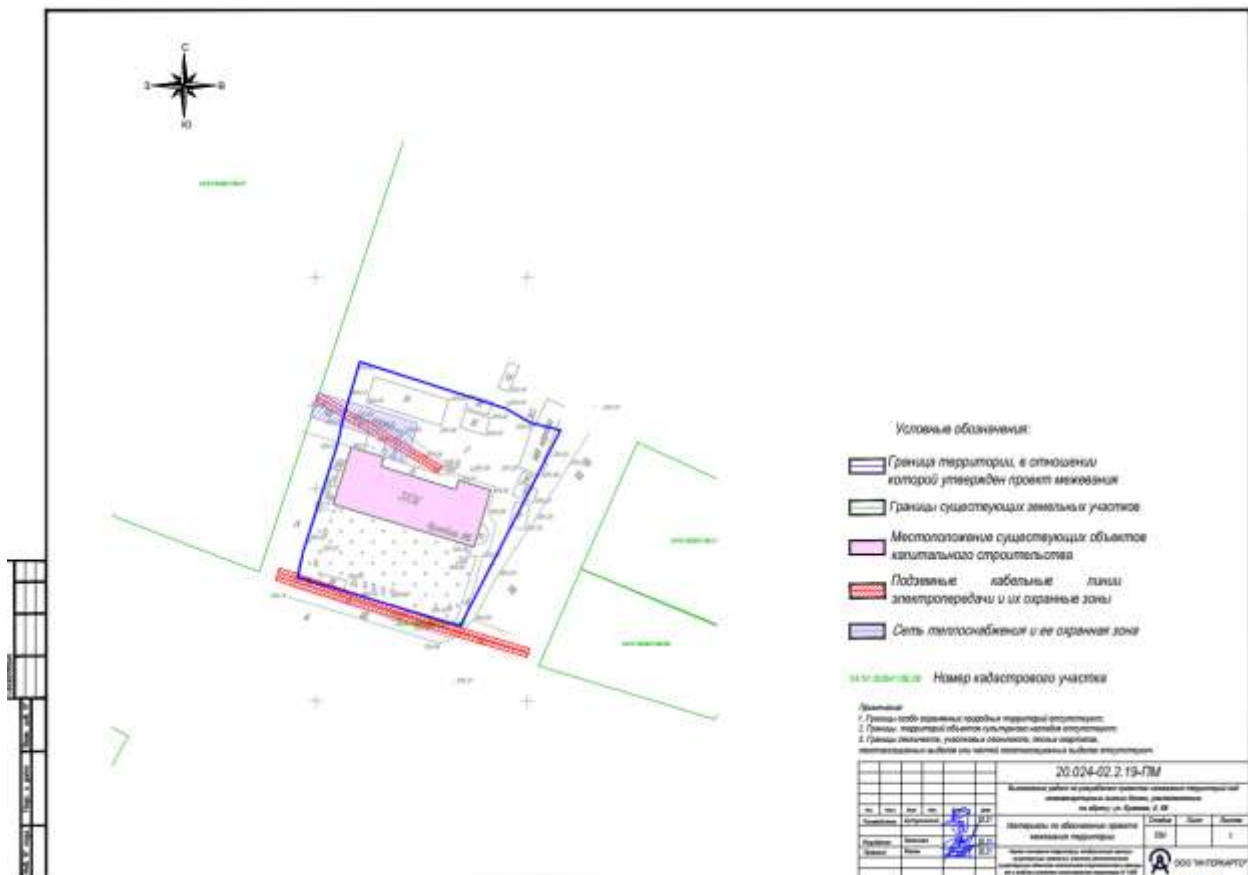
№ п/п	Условный номер образуемого земельного участка	Вид разрешенного использования
1	АБ-1	Малоэтажная многоквартирная жилая застройка

4 Целевое назначение лесов, вид (виды) разрешенного использования лесного участка, количественные и качественные характеристики лесного участка, сведения о наличии лесного участка в границах особо защитных участков лесов (в случае, если подготовка проекта межевания территории осуществляется в целях определения местоположения границ образуемых и (или) измененных лесных участков)

В границах территории, в отношении которой разработан проект межевания территории, лесные участки отсутствуют, ввиду чего данный раздел в настоящем проекте не разрабатывается.

Раздел 3 Графическая часть материалов по обоснованию проекта межевания территории

СОДЕРЖАНИЕ		
№ п/п	Наименование	№ листа
1	Чертеж межевания территории, отображающий границы существующих земельных участков, местоположение существующих объектов капитального строительства и границы зон с особыми условиями использования территории М 1:500 (А2-1а).	1



Раздел 4 Текстовая часть материалов по обоснованию проекта межевания территории

СОДЕРЖАНИЕ

1 Общие данные	9
2 Параметры образуемых земельных участков	10
3 Зоны особо охраняемых природных территорий, зоны с особыми условиями использования территории	11
Приложение А Техническое задание на выполнение работ по разработке проектов межевания территорий	14
Приложение Б Исходные данные, используемые при подготовке проекта межевания территории	24
Приложение В Согласование графической части проекта межевания территории с Управлением архитектуры и градостроительства администрации города Канска Красноярского края	35

2 Параметры образуемых земельных участков

Схема расположения земельного участка на кадастровом плане территории утверждена приказом Управления архитектуры и градостроительства администрации г. Канска от 12.11.2019 № 268.

Согласно Статье 43 п. 10 Градостроительного кодекса РФ в случае, если разработка проекта межевания территории осуществляется применительно к территории, в границах которой предусматривается образование земельных участков на основании утвержденной схемы расположения земельного участка или земельных участков на кадастровом плане территории, срок действия которой не истек, местоположение границ земельных участков в таком проекте межевания территории должно соответствовать местоположению границ земельных участков, образование которых предусмотрено данной схемой.

Согласно приложению №2 технического задания территория проектирования расположена в территориальной зоне «Ж-1 Зоны жилой усредненной застройки».

Параметры образуемых земельных участков данной территориальной зоны приняты согласно Статье 31 Правил землепользования и застройки города Канска.

Параметры образуемых земельных участков

№ п/п	Условный номер образуемого земельного участка	Коэф. застройки (плотности или интенсивности)	Коэф. застройки (территориальной интенсивности)	Коэф. свободных территорий (фактически или интенсивности)	Коэф. свободных территорий (маркировка или интенсивности)	Мак. площадь земельного участка (маркировка или интенсивности)	Мак. площадь земельного участка (территориальная интенсивности)
1	39/1	0,19	по формуле 0,3	0,81	по формуле 0,7	-	-

Коэффициент застройки рассчитан отношением площади застройки к общей площади земельного участка.

Коэффициент свободных территорий рассчитан отношением площади свободных территорий к общей площади земельного участка.

1 Общие данные

Заказчик:

Управление архитектуры и градостроительства администрации г. Канска (УАиГ администрации г. Канска).

Проектная организация:

Общество с ограниченной ответственностью «ИНТЕРКАРТО» (ООО «Интеркарто»).

Место (регион) выполнения работ: Жилые зоны существующей застройки многоквартирными домами города Канска Красноярского края.

Наименование объекта: Выполнение работ по разработке проекта межевания территории под многоквартирными жилыми домами, расположенным по адресу: ул. Красная, д. 68.

Цель проекта:

Определение местоположения границ образуемых и изменяемых земельных участков, застроенных многоквартирными жилыми домами.

В соответствии со Статьей 43 Градостроительного кодекса проектом межевания территории определяется местоположение границ образуемых земельных участков.

Границы и координаты образуемых земельных участков, каталог координат поворотных точек границы территории, в отношении которой разработан проект межевания, в графических материалах проекта межевания территории определены в соответствии с системой координат, используемой для ведения ЕПРН в разрезе кадастрового района – МСК-168.

3 Зоны особо охраняемых природных территорий, зоны с особыми условиями использования территории.

Согласно информации Министерства экологии и рационального использования природных ресурсов Красноярского края (письмо исх.№77-013478 от 06.11.2020):

- в границах города Канска расположен памятник природы краевого значения «Сосновый бор в г. Канске».

Согласно кадастровому отчету по ООПТ памятника природы регионального значения «Сосновый бор в городе Канске», составленному ИАС «ООПТ России» 27.10.2020, граница территории, в отношении которой утвержден проект межевания, не попадает в границы вышеуказанного памятника природы краевого значения.

- на рассматриваемом участке по сведениям, внесенным в министерстве, установленные в соответствии с действующим законодательством зоны санитарной охраны водных объектов (подземных и поверхностных источников водоснабжения), используемых для питьевого и хозяйственно-бытового водоснабжения, отсутствуют.

- лесопарковый зеленый пояс на территории г. Канска отсутствует.

Согласно информации Службы по государственной охране объектов культурного наследия Красноярского края (письмо исх.№102-5792 от 29.10.2020):

- объектов культурного наследия (в том числе включенных в единый государственный реестр объектов культурного наследия (памятников истории и культуры) народов Российской Федерации), из заповедных зон, выявленных объектов культурного наследия на территории, занимаемой испрашиваемыми многоквартирными домами, нет.

В соответствии с п. 1 ст. 36 Федерального закона от 25.06.2002 № 73-ФЗ «Об объектах культурного наследия (памятниках истории и культуры) народов Российской Федерации» (далее - Федеральный закон № 73-ФЗ) проектирование и проведение земляных, строительных, инженерных, хозяйственных работ, указанных в статье 30 настоящего Федерального закона работ по использованию земли и иных работ осуществляются при отсутствии на данной территории объектов культурного наследия, включенных в реестр выявленных объектов культурного наследия или объектов, обладающих признаками объекта культурного наследия, либо при условии соблюдения техническим заказчиком (застройщиком) объекта капитального строительства, заказчиком других видов работ, лицом, проводящим указанные работы, требований настоящей статьи.

Информацией об отсутствии объектов, обладающих признаками объекта культурного наследия, на испрашиваемой территории служба по государственной охране объектов культурного наследия Красноярского края не располагает.

В соответствии со ст. 28 Федерального закона № 73-ФЗ в случае, если орган охраны объектов культурного наследия не имеет данных об отсутствии на земельных участках, подлежащих воздействию в ходе земляных, строительных, мелиоративных, хозяйственных работ, работ по использованию лесов и иных работ, объектов, обладающих признаками объекта культурного наследия в соответствии со статьей 3 настоящего Федерального закона, проводится государственная историко-культурная экспертиза (далее - ГИЭК) в целях определения наличия или отсутствия объектов, обладающих признаками объекта культурного наследия.

Территория проектирования обременена охранными зонами существующих подземных и надземных коммуникаций:

Охранная зона сетей теплоснабжения (2 метра).

Размер охранной зоны тепловых сетей учтен согласно приказу Министров РФ от 17.08.1992 N 197 "О типовых правилах охраны коммунальных тепловых сетей". Охрана тепловых сетей осуществляется для обеспечения сохранности их элементов и бесперебойного теплоснабжения потребителей путем проведения комплекса мер организационного и запретительного характера.

Охране подлежат весь комплекс сооружений и устройств, входящих в тепловую сеть: трубопровода и камеры с запорной и регулирующей арматурой и контрольно-измерительными приборами, компенсаторы, опоры, насосные станции, баки-аккумуляторы горячей воды, центральные и индивидуальные тепловые пункты, электрооборудование управления зданиями, кабели устройств связи и телемеханики.

В пределах охранных зон тепловых сетей не допускается производить действия, которые могут повлечь нарушения в нормальной работе тепловых сетей, их повреждение, несчастные случаи или которые препятствуют ремонту (возводить временные строения и заборы; устраивать спортивные и игровые площадки, неогороженные рынки, остановочные пункты общественного транспорта, стоянки всех видов машин и механизмов, гаражи; устраивать всякого рода свалки, разжигать костры, сжигать бытовой мусор или промышленные отходы).

Охранная зона воздушных линий электропередачи (напряжением до 1 кВ - 2 метра), (напряжением от 1-20 кВ - 10 метров), (напряжением от 35 кВ - 15 метров), (напряжением от 110кВ - 20 метров). Охранная зона подземных кабельных линий электропередачи (1 метр).

В соответствии с постановлением Правительства Российской Федерации от 24.02.2009 № 160 «О порядке установления охранных зон объектов электросетевого хозяйства и особых условий использования земельных участков, расположенных в границах таких зон» в охранных зонах запрещается осуществлять любые действия, которые могут нарушить безопасную работу объектов электросетевого хозяйства, в том числе привести к их повреждению или уничтожению, и (или) повлечь причинение вреда жизни, здоровью граждан и имуществу физических или юридических лиц, а также повлечь нанесение экологического ущерба и возникновение пожаров. Доступ к объектам электросетевого хозяйства для их эксплуатации и плановых (регламентных) работ осуществляется в соответствии с гражданским и земельным законодательством.

Приложение А Техническое задание на выполнение работ по разработке проектов межевания территорий

**Рис.01
ОСНОВНОЕ ЗАДАНИЕ**

1. Назначение объекта заказа	Выполнение работ по разработке проекта межевания территорий при межевании земельных участков (далее - МКЗ).
2. Место выполнения работ	Проектируемая территория расположена в границах города Енисей, Красноярского края, находится в жилой зоне существующей застройки многоквартирных домов.
3. Цель работы	Проект межевания территории разрабатывается в целях определения межевания границ объектов и межевания земельных участков, находящихся на проектируемой жилой территории.
4. Срок разработки	Первоначальный срок: Начало выполнения работ - начало июля 2021 года. Ожидается начало работ: 01.03.2021. Работы выполняются в две смены. 1. Сроки: 1. Разработка проекта межевания территории в количестве 9 штук (Приложение № 1 к техническому заданию). Срок выполнения работ по 1 смене - до 30.12.2020. 2. Сроки: 1. Создание географической информации в масштабе 1:500 (Приложение № 2, к техническому заданию). 2. Разработка проекта межевания территории в количестве 37 штук (Приложение № 2, к техническому заданию). Срок выполнения - до 01.03.2021.
5. Вид государственной поддержки	Проектируемые объекты находятся в зоне выполнения работ по заказу.
6. Состав выполняемых мероприятий	Полный комплекс работ включает: - сбор исходных данных; - анализ географической информации в масштабе 1:500 в соответствии с приложением № 2 к техническому заданию; - анализ существующей ситуации территории; - выполнение проекта межевания территории в соответствии с приложением № 2 к техническому заданию; - изготовление проекта межевания территории; - подготовка информации для предоставления публичных сведений по государственному проекту межевания территории; - рассмотрение проекта межевания территории на заседании публичной комиссии.
7. Виды работ	1. Разработка проекта межевания территории 1.1. Подготовка проекта межевания территории выделенной территории часть, который исключает учёт границ, не относящихся к объектам. Основная часть проекта межевания территории включает в себя основную часть и территорию межевания территории. 1.1.1. Матрицы по объектам проекта межевания территории выделенной в кадастровый учёт территории. 1.1.1.1. Правила составления земельных участков. 1.1.1.2. Правила зон с особыми условиями использования территорий. 1.1.1.3. Информационные сведения об объектах выделенного земельного участка. 1.1.1.4. Правила землепользования и застройки территории.

	1.1.1.1. правила территорий объектов культурного наследия. 1.2.2. Типовые правила землепользования территории включает в себя: 1.2.2.1. правила в отношении владения объектами земельных участков, в том числе земельные участки из образования. 1.2.2.2. правила в отношении владения объектами земельных участков, которые будут отнесены к территории общего пользования или имуществу общего пользования. 1.2.2.3. правила разрешения использования образцов земельных участков в соответствии с Правилами землепользования и застройки города Енисей. 1.3.3. На чертежах межевания территории отображаются: 1.3.3.1. границы существующих и планируемых зон зонирования планировочной структуры; 1.3.3.2. границы зон, утверждаемых, изменяемых проектом межевания территории; 1.3.3.3. линии отступов от красных линий в целях сохранения или предотвращения размещения зданий, строений, сооружений; 1.3.3.4. границы образований (или) земельных земельных участков, границы которых образуются земельными участками, в том числе в отношении которых предоставляется отступ от границ и (или) иные для государственных или муниципальных нужд. 1.3.3.5. границы зон действия публичных ограничений.
8. Инициатор организации и оказания государственных, в том числе публичных, проектов межевания территории	- КУМН - Енисей; - Управление юстиции Красноярского МКЗ; - Иная служба (при необходимости).
9. Бюджетные средства	Публичные средства проекта Заказчик с участием бюджетной организации в городе, предусмотренном ст. 43,45,46 Гражданского кодекса РФ. Порядком привлекает средства в публичных средствах. Порядком оплаты: а) документальные и информационные материалы в бумажном и электронном виде для обсуждения вопросов по проекту межевания территории; б) иные основные данные (не должно превышать 10 минут); в) подготовку документации на предоставление публичных сведений и участие проекта межевания, земельных, земельных, земельных; - выполнение организационных обязанностей по заказанию, которые не применяются к исполнению, работа документации по результатам публичных сведений.
10. Документы, регламентирующие выполнение работ	- Градостроительный кодекс Российской Федерации, № 384-ФЗ от 29.12.2004 г.; - Земельный кодекс Российской Федерации, № 136 - ФЗ от 25.10.2001 г.; - Федеральный закон Российской Федерации от 01.06.2000 № 78-ФЗ, «Федеральный закон №131-ФЗ от 06.10.2003 г. «Об основах организации местного самоуправления в Российской Федерации».

Выполнение работ по разработке проекта межевания территории над межеванием земель домов, расположенных по адресу: ул. Крайняя, д. 46.

	<p>«Федеральный закон № 221-ФЗ от 24.07.2007 г. «О государственном кадастре недвижимости»;</p> <p>«Федеральный закон от 23 июня 2011 г. № 210-ФЗ «О государственном регулировании предпринимательства»;</p> <p>«СПбП 11-04-2003 «Инструкция о порядке разработки, согласования, экспертизы и утверждения градостроительных документов»;</p> <p>«Свод правил СП 42.13330.2016 "Градостроительство. Планировка и застройка городских и сельских поселений"»;</p> <p>«Положение Федеральной службы государственной регистрации, кадастра и картографии от 15 февраля 2013 г. № 14-05/59/13-03/формирование земельного участка над многоквартирным домом»;</p> <p>«Свод Правил по проектированию и строительству СП 30-101-01 «Монтажные работы по ремонту строительных элементов земельных участков в многоквартирных домах»;</p> <p>« ИЖ 36-201-08 «Инструкция о порядке проектирования и возведения арочных домов в городах и других населенных пунктах Российской Федерации от 01.07.1998, принятой исполнительным Государственным комитетом Российской Федерации по жилищной и строительной политике от 06.04.1998 № 18-30 в части, не противоречащей законодательству Российской Федерации»;</p> <p>«Правил Министерства экономического развития Российской Федерации от 01.09.2014 № 340 «Об утверждении классификатора видов разрешенного использования земельных участков»;</p> <p>«Правил Министерства строительства и жилищно-коммунального хозяйства Российской Федерации от 7 марта 2019 г. № 153-н «Об утверждении методических рекомендаций по проведению работ по формированию земельного участка, на котором расположен многоквартирный дом»»;</p> <p>«Свод правил СП 47.13130.2016 «Инструкция по монтажу для строительства. Основные положения»;</p> <p>«Инструкция по географической съемке в масштабах 1:2000, 1:2000, 1:500 и 1:500 (сх. Главным управлением геодезии и картографии при Совете Министров СССР) (с измен. 1979 г.)»;</p> <p>«Техническими, картографическими, измерительными, нормами и правилами «Инструкция по устройству системных обозначений и знаков ситуации» и «Инструкция по нанесению συμβολов топографических плановых систем (ГОСТАСС и СРБ) ГИИИИ (СНИП) 02-02-02 (сх. принятом Федеральной службы геодезии и картографии РФ от 18 января 2002 г. N 3-н)»;</p> <p>«Технический план г. Калуга»;</p> <p>«Правила землеустройства и строительства г. Калуга»;</p> <p>«Местные нормативы градостроительного проектирования г. Калуга»;</p> <p>«Уставом Правительства Красноярского края от 04.04.2017 № 185-н «Об утверждении правил зонирования объектов культурного наследия регионального значения, расположенных в городе Калуга, районах, исключенных земель и территорий и градостроительных регламентов в границах данного города»;</p> <p>«Положением Правительства Красноярского края от 12.02.2016 № 62-н «Об утверждении правил зонирования объектов культурного наследия регионального значения «дома землячества уральцев, 1940-е годы» районов, исключенных земель и территорий и градостроительных регламентов в границах данного участка»;</p>
II. Выполнение геодезических работ в масштабах	<p>Геодезические данные должны быть выполнены в цифровой системе координат и в Базисной плоскости высот и измерено в виде. Протокол геодезической съемки по проекционной территории</p>

Выполнение работ по разработке проекта межевания территории над межеванием земель домов, расположенных по адресу: ул. Крайняя, д. 46.

Приложение № 1 к Техническому заданию

Конт. номер документа	№	№/№	Адрес МКД	Тип, этаж по проекту	Примечания
1	1	1	ул. Север - Западный д. 64-1	Ж-2	
	2	1	ул. Север - Западный д. 64-2		
2	1	3	ул. 40 лет Октября, д. 83	Ж-3	
	2	3	ул. 40 лет Октября, д. 54А	Ж-3	
3	1	4	ул. 40 лет Октября, д. 54А	Ж-3	
	2	3	ул. 40 лет Октября, д. 56А		
4	1	6	ул. Матвеев д. 1	Ж-3	
	2	7	ул. Матвеев д. 1		
	3	8	ул. Молодежнодворовый д. 7		
4	4	9	ул. 40 лет Октября, д. 7		
	5	10	ул. 40 лет Октября, д. 8		
5	1	11	ул. 40 лет Октября, д. 36	Ж-3	
	2	12	ул. 40 лет Октября, д. 36		
6	1	12	пер. 2-й Северный, д. 12		
	2	13	ул. В. Давыдова, д. 72	ОД-1	
7	1	13	ул. В. Давыдова, д. 74		
	2	14	ул. В. Давыдова, д. 74		
8	1	15	ул. Шанников, д. 3	Ж-3	
	2	16	ул. Шанников, д. 3		
	3	17	ул. Шанников, д. 32		
9	1	16	ул. Шанников, д. 30	Ж-3	
	2	17	ул. Шанников, д. 32		
9	3	18	ул. Шанников, д. 34		
	4	19	ул. Шанников, д. 34		

Приложение № 2 к Техническому заданию

Конт. номер документа	№	№/№	Адрес МКД	Наибольшее № этажа по проекту	Тип, этаж по проекту	Примечания
1	1	1	пер. МКД, 10		Ж-3	
	2	2	пер. МКД, 9			
2	1	3	ул. Север-Западный, д. 24		Ж-4	
	2	4	ул. Север - Западный, д. 27			
	3	5	ул. Север - Западный, д. 31			
	4	6	ул. Север - Западный, д. 24			
	5	7	ул. Север - Западный, д. 17а			
9	8	8	ул. Север - Западный, д. 10			
	9	9	ул. Север - Западный, д. 10			

Выполнение работ по разработке проекта межевания территории над межеванием земель домов, расположенных по адресу: ул. Крайняя, д. 46.

1:500.	<p>многоквартирных жилых домов в масштабе 1:500 (проекции № 2 и топографическое задание).</p> <p>Уточнения площади земельных участков по данным МКУД – 0,75га, утвержденная площадь по 37 МКД – 42,73га.</p>	
12. Порядок передачи документов	<p>Материалы по выполненным работам передаются Заказчику в соответствии с условиями заказа на выполнение работ.</p> <p>По предоставленным материалам работ Заказчик несет ответственность за достоверность переданных документов, требованиям Градостроительного законодательства в установленном Техническом задании.</p> <p>При отсутствии замечаний Заказчик подписывает и передает заказчику Акт приема-передачи в течение 15 (пятнадцати) рабочих дней с момента поступления Акт приема-передачи в печать работ, переданных Техническому заданию.</p> <p>Подписание актов должно выполняться работами по отчуждению Заказчику в соответствии с порядком, установленным условиями Договора.</p>	
13. Требования по сроку передачи документов	<p>Графикный срок на выполнение работ (на результат) составляет 24 (двадцать четыре) месяца с даты подписания Заказчиком Акта выполненных работ (дата приема-передачи выполненных работ). Результат выполненных работ должен в течение гарантийного срока соответствовать условиям контракта с качеством выполненных работ.</p> <p>Гарантия качества предоставляется на весь объем выполненных работ.</p> <p>В случае обнаружения недостатков результата выполненных работ в период гарантийного срока, Заказчик в течение 10 (десяти) дней уведомляет исполнителя, проводит необходимые дополнительные работы за свой счет или возмещает Заказчику расходы на устранение этих недостатков. Гарантийный срок в этом случае автоматически продлевается на период устранения дефектов.</p>	
14. Документация по межеванию территории, предоставляемая для проверки	<p>Предоставляется в 1 экз. на бумажном носителе, в 1 экз. на DVD-диск</p>	
15. Плановое проектирование	<p>Планика проектирования передается заказчику на границе существующей застройкой и границе территории заданных зон.</p>	
16. Требования к технической и графической частям	<p>Техническая часть</p>	<p>Составлять в электронном виде в формате MicrosoftWord и AdobeAcrobat и в сброшюрованном виде.</p>
	<p>Графическая часть (на электронном и печатном виде)</p>	<p>Графический материал в печатном виде и в электронном виде в формате DWG и в AdobeAcrobat на электронном носителе. Составлять в электронном виде. Составлять проектные листы в формате XML.</p>
	<p>Количество экземпляров</p>	<p>1 (один) экземпляр документации на бумажном носителе 1 (один) экземпляр документации в электронном виде.</p>

Выполнение работ по разработке проекта межевания территории над межеванием земель домов, расположенных по адресу: ул. Крайняя, д. 46.

1	9	ул. Север - Западный, д. 40			
8	10	ул. Север - Западный, д. 41			
9	11	ул. Север - Западный, д. 42			
10	12	ул. Север - Западный, д. 43			
11	13	ул. Север - Западный, д. 44			
12	14	ул. Север - Западный, д. 51			
13	1	пер. Советский 54-17		Ж-1	
	2	пер. Советский 54-8			
	3	пер. Советский 71-1			
	4	пер. Советский 51-2			
4	1	ул. Молодежная, д. № 9		Ж-3	
	2	ул. 40 лет Октября, д. 51			
	3	ул. 40 лет Октября, д. 53		Ж-3	
	4	ул. 40 лет Октября, д. 55			
5	1	ул. 40 лет Октября, д. 63			
	2	ул. 40 лет Октября, д. 63-1			
	3	ул. 40 лет Октября, д. 63-2			
6	1	ул. 40 лет Октября, д. 70-1			
	2	ул. 40 лет Октября, д. 80-1		Ж-3	
	3	ул. 40 лет Октября, д. 80-2			
	4	ул. 40 лет Октября, д. 81			
	5	ул. 40 лет Октября, д. 82			
	6	ул. 40 лет Октября, д. 80			
7	1	пер. Революции, д. 5		Ж-3	
	2	пер. Революции, д. 6			
	3	пер. Революции, д. 22			
	4	пер. Революции, д. 22			
	5	пер. Революции, д. 24			
8	6	пер. Революции, д. 22			
	7	пер. Революции, д. 22			
9	1	пер. Школьный, д. 21		Ж-3	
	2	пер. Школьный, д. 10			
	3	пер. Школьный, д. 1			
	4	пер. Школьный, д. 3			
	5	ул. 40 лет Октября, д. 64			
	6	ул. 40 лет Октября, д. 64			
9	1	ул. Школьный, д. 1		Ж-3	
	2	ул. Школьный, д. 3			
	3	ул. 40 лет Октября, д. 17-1			
	4	ул. 40 лет Октября, д. 17			
	5	ул. 40 лет Октября, д. 17			
	6	ул. 40 лет Октября, д. 41-1			
	7	ул. 40 лет Октября, д. 41			
	8	ул. 40 лет Октября, д. 41			
	9	ул. 40 лет Октября, д. 43			
	10	ул. Амурский, д. 20-1			
	11	ул. Амурский, д. 22			

ПРОЕКТ МЕЖВЕДЕНИЯ ТЕРРИТОРИИ

Выполнение работ по разработке проекта межведомственных территорий при межнациональных отношениях между лицами, расположенными по адресу: ул. Кривая, д. 68.

Выполнение работ по разработке проекта межведомственных территорий при межнациональных отношениях между лицами, расположенными по адресу: ул. Кривая, д. 68.

10	1	54	ул. 40 лет Октября, д.23	да	Ж-3
	2	55	ул. 40 лет Октября, д.24	да	
11	1	59	ул. Кувшинова д.22 (с/мзп д/п с д. №20.18)	да	Ж-3
	2	57	ул. Кувшинова д.16 (с/мзп д/п с д. №20.12)	да	
	3	58	ул. Кувшинова д.20 (с/мзп д/п с д. №18.22)	да	
	4	59	ул. Амурская, д.10		
12	1	60	ул. 40 лет Октября, д.1/2		Ж-2
	2	61	ул. 40 лет Октября, д.1/3	да	
	3	62	ул. 40 лет Октября, д.1/4	да	
13	1	63	мкр. Промысловый, 14	да	Ж-4
14	1	64	ул. 40 лет Октября, д.15а	да	Ж-1
	2	65	ул. 40 лет Октября, д.46		
	3	66	ул. 40 лет Октября, д.44		
	4	67	ул. Кувшинова, д.10	да	
	5	68	ул. Кувшинова, д.12	да	
	6	69	ул. Кувшинова, д.16	да	
15	1	70	мкр. Соколовый, д.4а		Ж-4
	2	71	мкр. Соколовый, д.3		
	3	72	мкр. Соколовый, д.5		
	4	73	мкр. Соколовый, д.7	да	
	5	74	мкр. Соколовый, д.9	да	
	6	75	мкр. Соколовый, д.14	да	
	7	76	мкр. Соколовый, д.17	да	
	8	77	мкр. Соколовый, д.21	да	
	9	78	мкр. Соколовый, д.22		
	10	79	мкр. Соколовый, д.23		
	11	80	мкр. Соколовый, д.24		
	12	81	мкр. Соколовый, д.25		
	13	82	мкр. Соколовый, д.28		
	14	83	мкр. Соколовый, д.27		
	15	84	ул. Горького, д.7	да	
16	1	85	мкр. 3-й Соколовый, д.18	да	Ж-3
17	1	86	ул. Жданова, д.9		Ж-1
18	1	87	ул. Красноармейская, д.6	да	Ж-3
	2	88	ул. Красноармейская, д.6	да	
	3	89	ул. Красноармейская, д.8	да	
	4	90	ул. Сибирская, д.3	да	
19	1	91	ул. Кривая, д.68		Ж-1

8

20	1	92	мкр. Строительный, д.1		Ж-3
	2	93	мкр. Строительный, д.2		
	3	94	мкр. Строительный, д.8		
	4	95	мкр. Строительный, д.9		
	5	96	мкр. Строительный, д.11	да	
	6	97	мкр. Строительный, д.17		
	7	98	мкр. Строительный, д.41	да	
21	1	99	мкр. Строительный, д.7		Ж-1
	2	100	мкр. Строительный, д.65		
	3	101	мкр. Строительный, д.69	да	
	4	102	мкр. Строительный, д.69		
22	1	103	мкр. Строительный, д.62	да	Ж-3
	2	104	мкр. Строительный, д.63	да	
	3	105	мкр. Строительный, д.64	да	
	4	106	мкр. Строительный, д.66	да	
23	1	107	ул. Волчанская, д.8	да	Ж-3
	2	108	ул. Волчанская, д.10	да	
	3	109	ул. Ушакова, д.7		Ж-3
24	1	110	ул. Ушакова, д.1		Ж-3
25	1	111	ул. Н.Воды, д.10		Ж-3
26	1	112	ул. Н.Воды, д.20	да	Ж-3
27	1	113	ул. Кривая, д.41		
28	1	114	ул. Энгельсовская, д.7	да	Ж-2
	2	115	ул. Энгельсовская, д.9	да	
29	1	116	мкр. 4-й Центральный, д.16		Ж-4
30	1	117	мкр. 4-й Центральный, д.1	да	Ж-4
31	1	118	ул. Пролетарская, д.20		Ж-4
32	1	119	ул. 50 лет ВЛКСМ, д.18		Ж-3
	2	120	ул. 50 лет ВЛКСМ, д.20		
	3	121	ул. 50 лет ВЛКСМ, д.22		
	4	122	ул. Парковой Колонны, д.55		
33	1	123	ул. Парковой Колонны, д.17		Ж-3
	2	124	ул. 50 лет ВЛКСМ, д.21	да	
34	1	125	ул. Парковой Колонны, д.48		Ж-3
	2	126	ул. 50 лет ВЛКСМ, д.22		
	3	127	ул. Горького, д.45		
35	1	128	ул. Горького, д.60		Ж-3

9

ПРОЕКТ МЕЖВЕДЕНИЯ ТЕРРИТОРИИ

Выполнение работ по разработке проекта межведомственных территорий при межнациональных отношениях между лицами, расположенными по адресу: ул. Кривая, д. 68.

2	129	ул. 20 лет ВЛКСМ, д.42	да		
36	1	130	ул. Револьюционная, д.4		Ж-3
		131	ул. Револьюционная, д.6	да	
37	1	132	ул. Никулина, д.47		Ж-3
		133	ул. Московская, д.16	да	
38	1	134	ул. Некрасова, д.53		Ж-3
	2	135	ул. Парковой Колонны, д.28		
	3	136	ул. Елизаветинская, д.23	да	
	4	137	ул. Елизаветинская, д.34	да	
39	1	138	ул. 50 лет ВЛКСМ, д.31		Ж-3
40	1	139	ул. Елизаветинская, д.45		Ж-1
41	1	140	ул. Горького, д.58		ОЗ.1
42	1	141	ул. Парковой Колонны, д.60		ОЗ.1
43	1	142	ул. Горького, д.48		Ж-3
		143	ул. Горького, д.48		
44	1	144	ул. Красноармейская, д.73/1	да	ОЗ.1
	2	145	ул. Красноармейская, д.73	да	
	3	146	ул. Красноармейская, д.71	да	
45	1	147	ул. Красноармейская, д.68	да	Ж-3
46	1	148	ул. Ушакова, д.1		ОЗ.1
47	1	149	ул. Московская, д.53		Ж-3
48	1	150	ул. Ушакова, д.24		Ж-2
	2	151	ул. Ушакова, д.18		
	3	152	ул. Ушакова, д.20		
	4	153	ул. Коростелева, д.17	да	
	5	154	ул. Московская, д.69/1	да	
	6	155	ул. Бурлацкая, д.22		
	7	156	ул. Московская, д.71	да	
	8	157	ул. Московская, д.67/1	да	
49	1	158	ул. Бурлацкая, д.11		Ж-3
	2	159	ул. Бурлацкая, д.23		
	3	160	ул. Бурлацкая, д.15		
50	1	161	ул. Красноармейская, д.58	да	Ж-3
51	1	162	ул. Крестовская, д.20		Ж-3
	2	163	ул. Мира, д.4		

10

ПРОЕКТ МЕЖВЕДЕНИЯ ТЕРРИТОРИИ

Выполнение работ по разработке проекта межведомственных территорий при межнациональных отношениях между лицами, расположенными по адресу: ул. Кривая, д. 68.

52	1	164	ул. Мостовая, д.20		Ж-3
	2	165	ул. Мостовая, д.22		
	3	166	ул. Мостовая, д.24	да	
	4	167	ул. Мира, д.3	да	
	5	168	ул. Мира, д.13	да	
53	1	169	ул. Московская, д.86	да	ОЗ.1
54	1	170	ул. Московская, д.76	да	Ж-3
	2	171	ул. Парковой Колонны, д.61	да	
	3	172	ул. Парковой Колонны, д.61		
55	1	173	мкр. Юно. Звонкий, д.1	да	Ж-3
	2	174	ул. Шабалина, д.69	да	
	3	175	ул. Шабалина, д.71	да	
56	1	176	мкр. Мемориальная, д.21	да	Ж-3
57	1	177	1-й Юный городок, д.74	да	Ж-3

Выполнение работ по разработке проекта межевания территорий под многоквартирными жилыми домами, расположенными по адресу: ул. Красноя, д. 6Б.

Выполнение работ по разработке проекта межевания территорий под многоквартирными жилыми домами, расположенными по адресу: ул. Красноя, д. 6Б.

Приложение Б Исходные данные, используемые при подготовке проекта межевания территории



СЛУЖБА
на государственной территории
объектов культурного наследия
Красноярского края

Адрес: ул. д. 18Б, г. Красноярск, 690017
Телефон: (391) 224-81-27
http://www.krasnoyarsk.ru
E-mail: info@kranio.ru

И.О. Подпись: *Григорьев*
М.П. Подпись: *Григорьев*
Об объектах культурного наследия

Уполномоченный Григорьев Владимир

Директору ООО «Интеркарто»
Г.В. Штурманскому

(по e-mail: info@interkarto.ru)

В связи с запросом информации о наличии (отсутствии) объектов культурного наследия, их зон охраны и защитных зон, выявленных объектов культурного наследия, объектов, обладающих признаками объекта культурного наследия, на территории многоквартирных жилых домов в г. Канск (далее – представленных адресом домов), сообщаем:

Объектов культурного наследия (в том числе включенных в единый государственный реестр объектов культурного наследия (памятников истории и культуры) народов Российской Федерации), их защитных зон, выявленных объектов культурного наследия на территории, указанной в прилагаемом многоквартирном доме, нет.

В соответствии с п. 1 ст. 36 Федерального закона от 25.06.2002 № 73-ФЗ «Об объектах культурного наследия (памятников истории и культуры) народов Российской Федерации» (далее – Федеральный закон № 73-ФЗ) проектирование в пределах зоны, строительных, историко-культурных, хозяйственных работ, указанных в статье 36 настоящего Федерального закона работ по использованию лесов и иных работ осуществляемых при осуществлении на данной территории объектов культурного наследия, включенных в реестр, выявленных объектов культурного наследия или объектов, обладающих признаками объекта культурного наследия, либо при условии соблюдения технических требований (защитным) объекта капитального строительства, указанными другим видом работ, работ, проекции указанных работ, проекции указанной территории службы по государственной охране объектов культурного наследия Красноярского края не выполняются.

Выполнение работ по разработке проекта межевания территорий под многоквартирными жилыми домами, расположенными по адресу: ул. Красноя, д. 6Б.

Выполнение работ по разработке проекта межевания территорий под многоквартирными жилыми домами, расположенными по адресу: ул. Красноя, д. 6Б.

3

ул. Красноярская, 24, стр. 6 (зона ОЗ), установленной в соответствии с Постановлением № 62-п;

территория проектирования по ул. Сибирская, д.5 расположена в границах зоны регулирования застройки и хозяйственной деятельности объекта культурного наследия регионального значения «Здание технического училища», 1949 г., расположенного по адресу: Красноярский край, г. Канск, ул. Красноярская, 24, стр. 6 (зона ЗР3-1), установленной в соответствии с Постановлением № 62-п;

территория проектирования по ул. мкр. 4-4 Центральный, д.3 расположена в границах зоны регулирования застройки и хозяйственной деятельности объекта культурного наследия регионального значения «Усадьба священника, кон. XIX в.; главный дом (дерево); флигель (дерево)», ул. Пролетарская, 23 (зона ЗР3-1.6), установленной в соответствии с Постановлением № 62-п;

территория проектирования по ул. Горького, д.46, частично территория проектирования по ул. Горького, д.48 расположена в границах зоны регулирования застройки и хозяйственной деятельности объекта культурного наследия регионального значения «Торговая лавка», 1896 г., ул. Ленина, 15 (зона ЗР3-2.4), установленной в соответствии с Постановлением № 185-п;

территория проектирования по ул. Ленина, д.86 расположена в границах объединенной зоны регулирования застройки и хозяйственной деятельности объектов культурного наследия: «Дом жилой (дерево)», кон. XIX в., ул. Московская, 84; «Усадьба (дерево)», кон. XIX в.; дом жилой; анбар», ул. Московская, 87 (зона ОЗР3-1.2), установленной в соответствии с Постановлением № 185-п;

территория проектирования по ул. Краснопартизанская, д.73, ул. Краснопартизанская, д.73/1, ул. Краснопартизанская, д.75 расположена в границах объединенной зоны регулирования застройки и хозяйственной деятельности объектов культурного наследия: «Дом доходный (дерево)», 1906 г., ул. Кайтманская, 76 (ул. Кайтманская, 75); «Дом доходный (дерево)», 1911 г., ул. Кайтманская, 85; «Дом жилой (дерево)», кон. XIX - нач. XX вв., ул. Кайтманская, 93; «Усадьба Сахарова (дерево)», 1911 г.; главный дом; ворота», ул. Кайтманская, 109; «Дом жилой», нач. XX в., ул. Краснопартизанская, 77; «Усадьба (дерево)», 1901 г.; жилой дом, ворота», ул. Краснопартизанская, 103; «Дом, в котором в 1919 - 1923 гг. жил автор первого советского романа «Два моря» Захария Владимир Яковлевич (Дубин)», ул. Краснопартизанская, 105; «Дом Степанова, в котором в 1918 г. производилась передача оружия, медикаментов и сведений о ключевых партизанах Северо-Кавказского фронта», ул. Краснопартизанская, 109 (зона ОЗР3-1.3), установленной в соответствии с Постановлением № 185-п;

территория проектирования по ул. Пролетарская, д.20, ул. Казнадринская, д.45 расположена в границах объединенной зоны регулирования застройки и хозяйственной деятельности объектов

4

культурного наследия регионального значения: «Дом жилой (дерево)», 1905 г., ул. Московская, 29; «Усадьба (дерево)», нач. XX в.; жилой дом; ворота», ул. Московская, 41, угол ул. Пролетарской (ул. Московская, 41); «Усадьба священника, кон. XIX в.; главный дом (дерево); флигель (дерево)», ул. Пролетарская, 23 (зона ОЗР3-1.6), установленной в соответствии с Постановлением № 185-п;

территория проектирования по ул. Краснопартизанская, д.88, ул. Урацкого, д.1, ул. Московская, д.53 расположена в границах объединенной зоны регулирования застройки и хозяйственной деятельности объектов культурного наследия регионального значения: «Дом, в котором с сентября 1917 года по июль 1918 года размещался штаб Красной Гвардии по борьбе с контрреволюцией», ул. Коростелева, 8; «Общественное здание», нач. XX в., ул. Краснопартизанская, 66; «Здание казначейства», 2-я пол. XIX в., 1911 г., ул. Ленина, 5 (угол ул. Московской) (ул. Ленина, 5); «Собор Спасский», 1804 г., 1912 г., пл. Коростелева (ул. Московская, 68); «Дом Чепелева», 1906 г., пл. Коростелева, 1, пл. Коростелева, 2 (зона ОЗР3-2.1), установленной в соответствии с Постановлением № 185-п;

территория проектирования по ул. Бородинская, д. 22, ул. Московская, д. 67/1, ул. Московская, д. 73 расположена в границах объединенной зоны регулирования застройки и хозяйственной деятельности объектов культурного наследия регионального значения: «Дом жилой», руб. XIX - XX вв., ул. Коростелева, 34; «Дом жилой (дерево)», 1942 г., ул. Московская, 67; «Дом жилой (дерево)», кон. XIX в., ул. Московская, 84 (ул. Бородинская, 41) (зона ОЗР3-2.2), установленной в соответствии с Постановлением № 185-п;

территория проектирования по ул. Горького, д. 59 расположена в границах объединенной зоны регулирования застройки и хозяйственной деятельности объектов культурного наследия регионального значения: «Торгово-лавка усадьба (дерево)», нач. XX в.; лавка; дом жилой», ул. Ленина, 7, угол ул. Парижской Коммуны (строение 1, строение 2) (ул. Ленина, 7, ул. Парижской Коммуны, 62); «Дом Галатова», 1902 г., ул. Московская, 70; «Торговый дом Галатова», 1902 г., ул. Московская, 70; «Торговое здание», нач. XX в., ул. Московская, 72 (зона ОЗР3-2.3), установленной в соответствии с Постановлением № 185-п;

территория проектирования по ул. 30 лет ВЛКСМ, д.18, ул. 30 лет ВЛКСМ, д.20, ул. 30 лет ВЛКСМ, д.21, ул. 30 лет ВЛКСМ, д.22, ул. 30 лет ВЛКСМ, д.32, ул. Парижской Коммуны, д. 48, ул. Парижской Коммуны, д.55, ул. Парижской Коммуны, д.57, ул. Парижской Коммуны, д. 60 расположена в границах объединенной зоны регулирования застройки и хозяйственной деятельности объектов культурного наследия регионального значения: «Собор Спасский», 1804 г., 1912 г., пл. Коростелева (ул. Московская, 68); «Усадьба (дерево)», нач. XX в.; жилой дом; ворота», ул. Московская, 41, угол ул. Пролетарской (ул. Московская, 41); «Усадьба священника, кон. XIX в.; главный дом (дерево); флигель (дерево)», ул. Пролетарская, 23; «Дом жилой (дерево)», 1911 г., ул. Пролетарская, 48 (угол ул. Парижской Коммуны, 1)

(ул. Пролетарская, 48/1); «Дом жилой с магазином», 1895 г., ул. Советская, 8; «Городно-жилая усадьба (деревя), нач. XX в.; лавка; дом жилой», ул. Ленина, 7, угол ул. Парижской Коммуны (строение 1, строение 2) (ул. Ленина, 7, ул. Парижской Коммуны, 62); «Дом Галалова», 1902 г., ул. Московская, 70; «Городной дом Галалова», 1902 г., ул. Московская, 70 (зона ОЗР3-2.5), установленной в соответствии с Постановлением № 185-п;

территория проектирования в границах ул. Урицкого, д. 24, ул. Московская, д. 49/1, ул. Бородинская, д.31, ул. Бородинская, д.33, ул. Бородинская, д.35, ул. Красноартистская, д.96, ул. Крестынская, д. 20, ул. Мира, д. 4, ул. Мира, д.15 расположена в границах объединенной зоны регулирования застройки и хозяйственной деятельности объектов культурного наследия регионального значения: «Банк городская», 1913 г., ул. Бородинская, 17; «Дом жилой», 1911 г., ул. Всеобуча, 14; «Городская усадьба (деревя), 1890-е гг.: дом жилой (деревя); дом жилой (деревя); флигель; амбар; ворота», ул. Урицкого, 29 (ул. Урицкого, 29, ул. Урицкого, 29а, ул. Урицкого, 29а/2); «Дом Зобитского (деревя), кон. XIX в., ул. Урицкого, 40; «Учебное здание», нач. XX в., ул. Мира, 6; «Усадьба (деревя), 1901 г.; жилой дом; ворота», ул. Красноартистская, 103; «Дом, в котором в 1919 - 1923 гг. жил автор первого советского романа «Два мира» Забурин Владимир Яковлевич (Зубов)», ул. Красноартистская, 105; «Дом Степанова, в котором в 1918 г. провозводился передача оружия, медикаментов и сведений о партизанских отрядах Северо-Кавказского фронта», ул. Красноартистская, 109; «Дом жилой (деревя)», кон. XIX в., ул. Московская, 84 (ул. Бородинская, 41); «Усадьба (деревя), кон. XIX в.; дом жилой; амбар», ул. Московская, 87 (зона ОЗР3-3.1), установленной в соответствии с Постановлением № 185-п.

территория проектирования по ул. Московская, д.76, ул. Парижской Коммуны, д.67, ул. Парижской Коммуны, д.65 расположена в границах объединенной зоны регулирования застройки и хозяйственной деятельности объектов культурного наследия регионального значения: «Дом жилой», руб. XIX - XX вв., ул. Коростелева, 34; «Городное здание», нач. XX в., ул. Московская, 72 (зона ОЗР3-3.4), установленной в соответствии с Постановлением № 185-п.

территория проектирования по ул. 30 лет ВЛКСМ, д. 25, ул. Горького, д. 43, ул. Некрасова, д. 47, ул. Некрасова, д. 53, ул. Московская, д. 16, ул. Парижской Коммуны, д.28, ул. Каландаришвили, д. 23, ул. Каландаришвили, д. 34 расположена в границах объединенной зоны регулирования застройки и хозяйственной деятельности объектов культурного наследия регионального значения: «Дом жилой (деревя), 1911 г., ул. Пролетарская, 48 (угол ул. Парижской Коммуны, 1) (ул. Пролетарская, 48/1); «Юртова винной монополии», кон. XIX в., г. Канск, Лыково-винодельный завод (ул. Московская, 12, стр. 4, стр. 5, стр. 9, стр. 13), «Дом жилой (деревя), 1905 г., ул. Московская, 29, «Собор Спаский», 1804 г., 1912 г., ул. Московская, 68 (зона ОЗР3-3.5), установленной в



Директору ООО «Интеркарто»

Г.В. Шурушином

214036, г. Смоленск,
Смоленщина ул., д. 15, оф. 307

info@interkarto.ru

Уважаемый Григорий Владимирович!

Министерство земельных и природных ресурсов Краснодарского края рассмотрело запрос информации, необходимый для выполнения работ по муниципальному контракту № 01193000902200000420001 от 03 декабря 2020 г. по разработке проекта межевания территорий под многоквартирными жилыми домами. Территория проектирования – точечные объекты по адресу г. Канск. По результатам рассмотрения сообщаем следующее.

В границах парка Канска расположены памятники природы краевого значения «Сосновый бор в г. Канске», границе в рекеи особой охраны которого утверждены постановлением Правительства Краснодарского края от 02.08.2016 № 293-п «О границах и режимах особой охраны территории пахотных земель краевого значения «Лесной массив «Андерсские дачи», «Красная берега», «Озёр Светлое», «Сосновый бор в г. Канске», «Место происхождения реликтовой асбестового растения эфедры».

Иные действующие особо охраняемые природные территории регионального значения, а также планируемые в создании особо охраняемые природные территории регионального значения в Краснодарском крае на период до 2030 года на территории г. Канска отсутствуют.

Предоставление сведений о наличии территорий традиционного природопользования находится в компетенции Агентства по развитию северных территорий и поддержке коренных малочисленных народов Краснодарского края.

За получением информации о наличии территорий лечебно-оздоровительных местностей и курортов рекомендуется обратиться в министерство здравоохранения края.

соответствии с Постановлением № 185-п;

территория проектирования по ул. мкр. 4-6 Центральный, д.16 частично расположена в границах объединенной зоны регулирования застройки и хозяйственной деятельности объектов культурного наследия: «Усадьба городская (деревя), 1897 г.; дом жилой, дом жилой», ул. Кайтыжская, 43, ул. Кайтыжская, 45 (ул. Кайтыжская, 43, стр. 1, ул. Кайтыжская, 43, стр. 2); «Домовый дом с воротами (деревя)», кон. XIX в., ул. Кайтыжская, 49; «Городские усадьбы (деревя), нач. XX в.; главный дом; амбар со стайей; амбар с записями», ул. Красноартистская, 65; «Домовый дом с воротами (деревя)», кон. XIX в., ул. Кайтыжская, 49; «Городское здание», 1909 г., ул. Красноартистская, 71; «Домовый дом», кон. XIX в., ул. Ленина, 2 (угол ул. Кайтыжской) (ул. Ленина, 2) (зона ОЗР3-1.4), частично в границах объединения зоны регулирования застройки и хозяйственной деятельности объектов культурного наследия регионального значения: «Дом Горюховых (деревя)», 1901 г., ул. Кайтыжская, 1; «Усадьба городская (деревя), 1897 г.; дом жилой; дом жилой», ул. Кайтыжская, 43, ул. Кайтыжская, 45 (ул. Кайтыжская, 43, стр. 1, ул. Кайтыжская, 43, стр. 2); «Домовый дом с воротами (деревя)», кон. XIX в., ул. Кайтыжская, 49 (зона ОЗР3-3.7), установленных в соответствии с Постановлением № 185-п.

Врио начальника отдела учета, использования и популяризации объектов культурного наследия

И.А. Русина

Смоленск Дина Александровна
228 97 29 (доб. 111)

Варшавский Ольга Геннадьевна
228 91 91 (доб. 131)

Информацию об округах санитарной (гигиенической) охраны, и санитарно-защитных зонах и санитарных разрывах можно запросить в администрации города Канска, а также в Управлении Роспотребнадзора по Краснодарскому краю по адресу: 690049, г. Краснодар, ул. Карла Маркса, д. 21.

Объект изъятий расположен на территории населенного пункта, которая не является местом постоянного обитания объектов животного мира, в связи с чем учеты численности охотничьих животных не проводится. Пути миграции, места массового размножения, кормовые угодья диких животных отсутствуют.

Перечень видов диких животных и диорастущих растений в грибах, занесенных в Красную книгу Российской Федерации и Краснодарского края, область распространения которых включает Канский район, представлены в приложениях 1, 2.

Обращаем внимание, что уполномоченные органы государственной власти Российской Федерации и субъектов Российской Федерации не располагают информацией о наличии объектов животного и растительного мира в пределах земельной участка, где планируется осуществлять хозяйственную деятельность.

На основании постановления Правительства Российской Федерации от 19.01.2006 № 20, от 05.05.2007 № 145, от 16.02.2008 № 87 любое освоение земельного участка сопровождается инженерно-экологическим обследованием с привлечением собственных исследований на предмет наличия растений и животных, в том числе занесенных в Красную книгу Российской Федерации и субъекта Российской Федерации.

Предприятие собирает доступную информацию о ключевых биотопах: местообитаниях редких и находящихся под угрозой исчезновения видов растений, грибов, а также участка, имеющих особое значение для осуществления жизненных циклов животных, присутствующих на территории изъятий.

Информация о ключевых биотопах, численности и изменении видов растений и животных, в том числе занесенных в Красную книгу Российской Федерации и Краснодарского края, получаемую на основании проведения натурных работ, необходимо предоставлять в министерство земель и природопользования Краснодарского края.

Информация о наличии (отсутствии) популяционных и подвидных источников хозяйственно-питьевого водоснабжения в министерстве отсутствует.

Данные на подземные воды с объемом добычи до 500 куб. м в сутки, с учетом Росстат лицензий на право пользования участками недр местного значения на территории Краснодарского края, в границах участка застройки отсутствуют.

Информация о подземных источниках водоснабжения и месторождениях общераспространенных полезных ископаемых, не относящихся к участкам недр местного значения, представляется

Выполнение работ по разработке проекта межевания территории под многоквартирными жилыми домами, расположенными по адресу: ул. Кирова, д. 66.

Департамент по нерасположению по Центрально-Сибирскому округу (далее – ЦентрСибДеп), по адресу: 660049, г. Красноярск, ул. Карла Маркса, д. 62, телефон: 8 (391) 212-06-81.

В отношении получения информации о поверхностных источниках водоснабжения необходимо обратиться:

а) Управлению Роспотребнадзора по Красноярскому краю по адресу: 660049, г. Красноярск, ул. Карла Маркса, д. 23, телефон: 8 (391) 226-89-50;

б) Единому бассейновому водному управлению Федерального агентства водных ресурсов по адресу: 660041, г. Красноярск, пр-т Свободный, д. 72, телефон: 8 (391) 244-45-41;

ФГБУ Среднесибирское управление по гидрометеорологии и мониторингу окружающей среды по адресу: 660049, г. Красноярск, ул. Сурикова, д. 28, телефон: 8 (391) 227-29-73.

На рассматриваемом участке по сведениям, имеющимся в министерстве, установленные в соответствии с действующим законодательством зоны санитарной охраны водных объектов (подземных и поверхностных источников водоснабжения), используемых для питьевого и хозяйственно-бытового водоснабжения, отсутствуют.

Дополнительно сообщаем, что заявление об установлении зон санитарной охраны источников питьевого и хозяйственно-бытового водоснабжения поступало по проекту зоны санитарной охраны поверхностного водозабора на р. Кань АО «Канская ГЭС» Канск.

Предоставленные информации о наличии защитных лесов, кативных защитности лесов и о наличии лесов главного пользования находятся в компетенции министерства лесного хозяйства края.

Лесоохранительный земельный план на территории г. Канска отсутствует.

Согласно территориальной схеме обращения с отходами, в том числе с твердыми коммунальными отходами в Красноярском крае, утвержденной приказом министерства жилищного и муниципального природопользования Красноярского края от 29.10.2019 № 77-1795-од, непосредственно на территории города Канска отсутствуют объекты размещения отходов производства и потребления.

Приложение: на 3 л. в 1 экз.

Заместитель министра

П.Л. Бирюков

Кувшинов Дарина Рафиковна, (391) 227-60-69
Кувшинов Павел Валентинович, (391) 227-62-08
Лавашова Мария Степановна, (391) 240-32-73
Туркина Наталья Юрьевна, (391) 240-37-51

Выполнение работ по разработке проекта межевания территории под многоквартирными жилыми домами, расположенными по адресу: ул. Кирова, д. 66.

Выполнение работ по разработке проекта межевания территории под многоквартирными жилыми домами, расположенными по адресу: ул. Кирова, д. 66.



РОССИЙСКАЯ ФЕДЕРАЦИЯ
Администрация города Канска

Управление архитектуры и градостроительства
Администрации города Канска

ПРИКАЗ

от 14.08.2019г. № 244

1. На основании поданного заявления КУМН г. Канска утвердить схему расположения земельного участка на кадастровом плане территории, площадью 2360 кв.м, образуемого из земель, находящихся в государственной или муниципальной собственности, по адресу: Российская Федерация, Красноярский край, городской округ город Канск, г. Канск, ул. Кирова, д/п 66, территориальная зона – зона жилой застройки (Ж-1), категория земель – земли населенных пунктов.

Земельный участок образован для эксплуатации многоквартирного жилого дома. Участие в торгах не предполагается.

2. Предоставить заявителю, обратившемуся с заявлением об утверждении схемы расположения земельного участка, право обратиться без доверенности к заявителю об осуществлении государственного кадастрового учета образуемого земельного участка.

3. Контроль за исполнением приказа оставляю за собой.

4. Приказ вступает в силу со дня подписания.

Руководитель УАГ
Администрации г. Канска



Т.А. Апанович

Выполнение работ по разработке проекта межевания территории под многоквартирными жилыми домами, расположенными по адресу: ул. Кирова, д. 66.

Приложение В. Согласование графической части проекта межевания территории с Управлением архитектуры и градостроительства администрации города Канска Красноярского края

Утверждено
Приказом Управления архитектуры
и градостроительства
Администрации города Канска
от 14.08.2019г. № 244

СХЕМА

расположения земельного участка на кадастровом плане территории

Удочный номер земельного участка		Координаты, м	
Площадь земельного участка 2360 кв.м.			
Обозначение характерных точек (границы)	X	Y	
1			
1	726867,66	92584,13	
2	726879,15	92545,77	
3	726885,08	92546,94	
4	726910,92	92558,23	
5	726916,31	92556,40	
6	726929,98	92560,42	
7	726918,97	92594,99	
8	726916,13	92590,82	
9	726915,90	92600,92	
10	726911,28	92607,85	
1	726867,66	92584,13	

Система координат: СК кадастрового округа, зона 4
Кадастровый округ: 24-51/0204139



РОССИЙСКАЯ ФЕДЕРАЦИЯ
Администрация г. Канск
Красноярский край
Управление архитектуры
и градостроительства
Администрации города Канска
66100, Красноярский край, г. Канск,
4-й Центральный пер., 32
телефон: 03943 3-28-63
факс: 03943 3-28-63
E-mail: AAG@admkan.ru
от 14.08.2019г. № 244
ка. № 023.007.09 от 22.12.2009

Директору ООО «Интеркапитал»
214036, Смоленская обл.,
г. Смоленск, ул. Сельскохозяйственная, д. 15
офис 307
info@interkap.ru

Щуровниковому Г.В.

Уполномоченный Григорьев Валентина!

Направлен в Ваш адрес составленный вариант графической части проекта межевания (2 этап) г. Канск, улицы Мисюльских, 86, Крестынский, 20, Мира, 4, Борьбинская, 31,31.34, Мисюльских,55, Урицкого, Горького, 46,48, Парковой Коммуны, 60,Горького, 79, Калодерзавская, 45,30 лет ВЛКСМ, 32, Парковой Коммуны, 48, 30 лет ВЛКСМ 25, Геральда, 43Партерская, 20, пер. 4-й Центральный, 16, Кирова, 41, Удальцова, Кривая,66, Эдвардса, 9.

Приложение: схемы на 17 л. в 1 экз.

Исполнительной обязанности
руководителя УАГ
Администрации г. Канска



Р.Л. Луцко



Общество с ограниченной ответственностью
«ИНТЕРКАРТО»
214036, РФ, Смоленская обл., г. Смоленск, ул. Смоленщина, д.11, офис 307
ИНН 6732122044/ КПП 672505001 ОГРН 1166753895678 р/с 4070281050000016849
« АО "Райффайенбанк", г. Москва ш. 30160181020000000700 БИК 044525780
Телефон (4812) 40-55-23 Тел. (920) 322-75-83 E-mail: info@interkarto.ru

Заказчик – Управление архитектуры и градостроительства администрации
г. Капска Красноярского края.

ПРОЕКТ МЕЖЕВАНИЯ ТЕРРИТОРИИ

Объект: Выполнение работ по разработке проекта межевания
территорий под многоквартирным жилым домом,
расположенным по адресу: ул. Красная, д. 41.

20.024-02.2.27-ПМ

- Раздел 1 Графическая часть проекта межевания территории
- Раздел 2 Текстовая часть проекта межевания территории
- Раздел 3 Графическая часть материалов по обоснованию проекта межевания территории
- Раздел 4 Текстовая часть материалов по обоснованию проекта межевания территории

Смоленск, 2021

ПРОЕКТ МЕЖЕВАНИЯ ТЕРРИТОРИИ

Выполнение работ по разработке проекта межевания территорий под многоквартирным
жилым домом, расположенным по адресу: ул. Красная, д. 41.

СОСТАВ ПРОЕКТА	
№ тома	Наименование
	Проект межевания территории

Раздел 1 Графическая часть

СОДЕРЖАНИЕ		
№ п/п	Наименование	№.Листа
1	Чертеж межевания территории, отображающий границы образуемых земельных участков, условные номера образуемых земельных участков М 1:500 (А2-1.х.)	1



Общество с ограниченной ответственностью
«ИНТЕРКАРТО»
214036, РФ, Смоленская обл., г. Смоленск, ул. Смоленщина, д.11, офис 307
ИНН 6732122044/ КПП 672505001 ОГРН 1166753895678 р/с 4070281050000016849
« АО "Райффайенбанк", г. Москва ш. 30160181020000000700 БИК 044525780
Телефон (4812) 40-55-23 Тел. (920) 322-75-83 E-mail: info@interkarto.ru

Заказчик – Управление архитектуры и градостроительства администрации
г. Капска Красноярского края.

ПРОЕКТ МЕЖЕВАНИЯ ТЕРРИТОРИИ

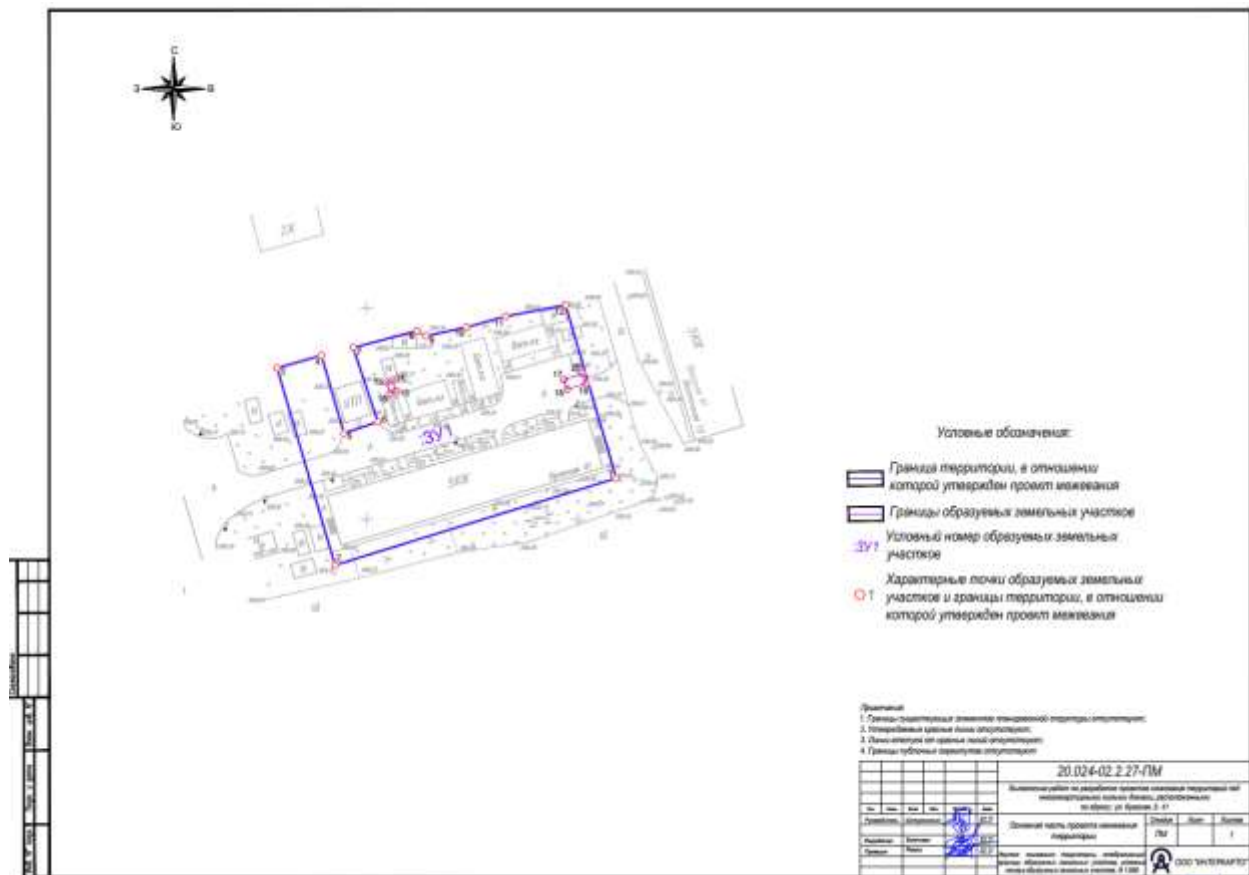
Объект: Выполнение работ по разработке проекта межевания
территорий под многоквартирным жилым домом,
расположенным по адресу: ул. Красная, д. 41.

20.024-02.2.27-ПМ

- Раздел 1 Графическая часть проекта межевания территории
- Раздел 2 Текстовая часть проекта межевания территории
- Раздел 3 Графическая часть материалов по обоснованию проекта межевания территории
- Раздел 4 Текстовая часть материалов по обоснованию проекта межевания территории

Директор   Г.В. Шуринский

Смоленск, 2021



ПРОЕКТ МЕЖЕВАНИЯ ТЕРРИТОРИИ

Выполнен работ по разработке проекта межевания территории под многоквартирным жильем с целью размещения на территории: 24. Кухня, с. 20.

ПРОЕКТ МЕЖЕВАНИЯ ТЕРРИТОРИИ

Выполнен работ по разработке проекта межевания территории под многоквартирным жильем с целью размещения на территории: 24. Кухня, с. 20.

Раздел 2 Текстовая часть проекта межевания территории

СОДЕРЖАНИЕ

1 Перечень и сведения о площади образуемых земельных участков, в том числе возможные способы их образования 4

2 Перечень и сведения о площади образуемых земельных участков, которые будут отнесены к территориям общего пользования или имуществу общего пользования, в том числе в отношении которых предполагаются резервирование и (или) изъятие для государственных или муниципальных нужд 5

3 Вид разрешенного использования образуемых земельных участков 5

4 Целевое назначение лесов, вид (виды) разрешенного использования лесного участка, количественные и качественные характеристики лесного участка, сведения о нахождении лесного участка в границах особо защитных участков лесов (в случае, если подготовка проекта межевания территории осуществляется в целях определения местоположения границ образуемых и (или) изменяемых лесных участков) 5

5 Сведения о границах территории, в отношении которой утвержден проект межевания, содержащие перечень координат характерных точек этих границ в системе координат, используемой для ведения Единого государственного реестра недвижимости 6

1 Перечень и сведения о площади образуемых земельных участков, в том числе возможные способы их образования

№ п/п	Условный номер образуемого земельного участка	Способ образования земельного участка	Площадь образуемого земельного участка, м ²
1	ЗУ1	Образование земельного участка из земель, находящихся в государственной или муниципальной собственности	3042

Координаты характерных точек образуемых земельных участков в МСК-168

Обозначение характерных точек границы	Условный номер обозначения земельного участка ЗУ1	
	X	Y
1	725759.74	91909.01
2	725739.20	91842.47
3	725783.78	91828.75
4	725788.74	91849.76
5	725770.18	91844.60
6	725773.04	91852.67
7	725790.18	91846.78
8	725794.33	91861.83
9	725793.01	91865.99
10	725795.42	91873.60
11	725797.99	91882.99
12	725800.49	91897.04
1	725759.74	91909.01
13	725780.30	91856.91
14	725782.91	91856.03
15	725782.44	91854.65
16	725779.84	91855.53
17	725780.30	91856.91
17	725783.01	91896.61
18	725780.77	91897.42
19	725782.16	91901.31
20	725784.45	91901.03
17	725783.01	91896.61

ПРОЕКТ МЕЖЕВАНИЯ ТЕРРИТОРИИ

Выполнение работ по разработке проекта межевания территории на территории общего пользования, расположенной по адресу: г.п. Канск, д. 45.

2 Перечень и сведения о площади образуемых земельных участков, которые будут отнесены к территориям общего пользования или имуществу общего пользования, в том числе в отношении которых предполагаются резервирование и (или) изъятие для государственных или муниципальных нужд

В границах территории, в отношении которой разработан проект межевания земельные участки, которые будут отнесены к территориям общего пользования или имуществу общего пользования, в том числе в отношении которых предполагаются резервирование и (или) изъятие для государственных или муниципальных нужд отсутствуют, ввиду чего данный раздел в настоящем проекте не разрабатывается.

3 Вид разрешенного использования образуемых земельных участков

Вид разрешенного использования для образуемых земельных участков присвоен согласно Статье 33 «Ж-3 Зона жилой застройки средней этажности» Правил землепользования и застройки города Канска, утвержденными решением Канского городского Совета депутатов от 21.10.2010 № 9-45

Вид разрешенного использования образуемых земельных участков

№ п/п	Условный номер образуемого земельного участка	Вид разрешенного использования
1	ЛУ1	Среднеточечная жилая застройка

4 Целевое назначение лесов, вид (виды) разрешенного использования лесного участка, количественные и качественные характеристики лесного участка, сведения о нахождении лесного участка в границах особо защитных участков лесов (в случае, если подготовка проекта межевания территории осуществляется в целях определения местоположения границ образуемых и (или) изменяемых лесных участков)

В границах территории, в отношении которой разработан проект межевания территории, лесные участки отсутствуют, ввиду чего данный раздел в настоящем проекте не разрабатывается.

ПРОЕКТ МЕЖЕВАНИЯ ТЕРРИТОРИИ

Выполнение работ по разработке проекта межевания территории на территории общего пользования, расположенной по адресу: г.п. Канск, д. 45.

Раздел 3 Графическая часть материалов по обоснованию проекта межевания территории

СОДЕРЖАНИЕ		
№ п/п	Наименование	№Листа
1	Чертеж межевания территории, отображающий границы существующих земельных участков, местоположение существующих объектов капитального строительства в границе зон с особыми условиями использования территории М 1:500 (А2-1а.)	1

ПРОЕКТ МЕЖЕВАНИЯ ТЕРРИТОРИИ

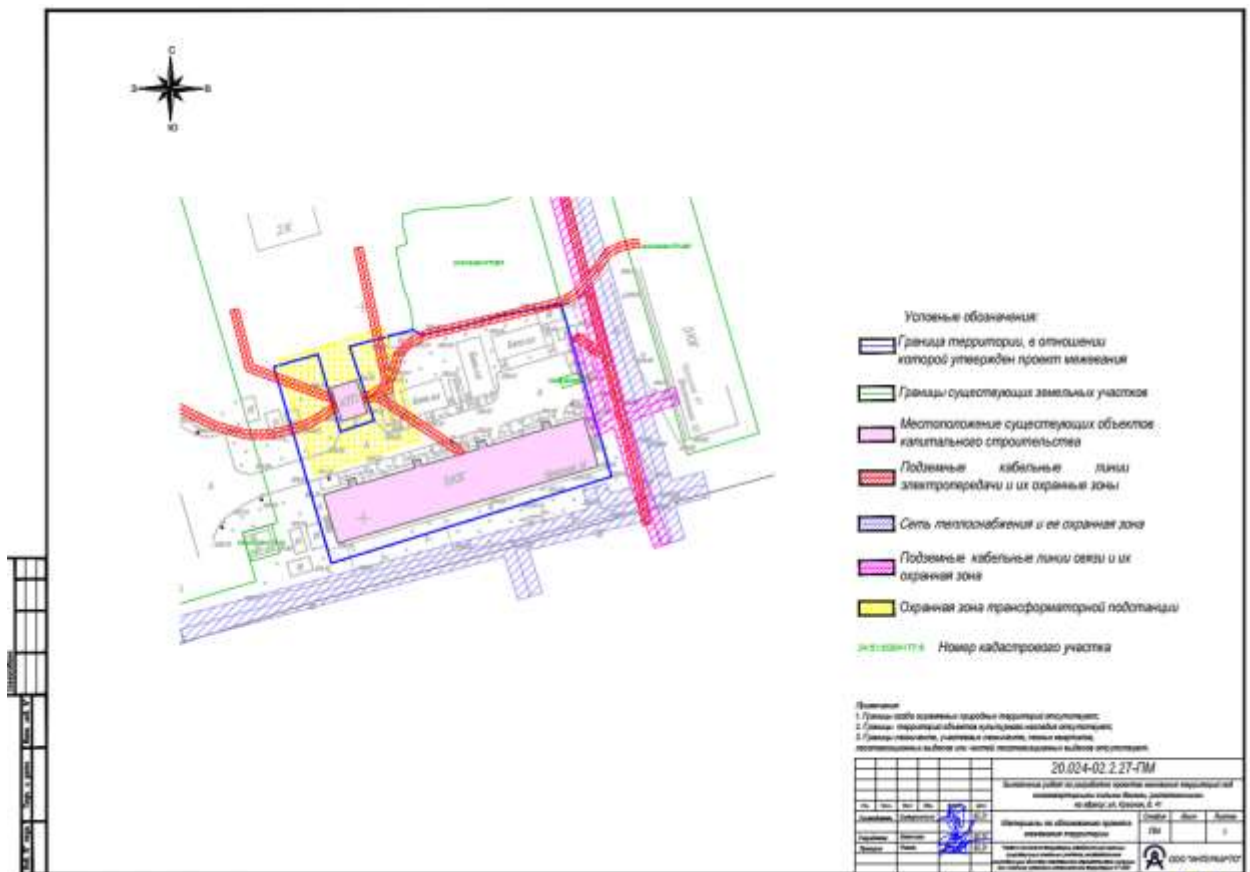
Выполнение работ по разработке проекта межевания территории на территории общего пользования, расположенной по адресу: г.п. Канск, д. 45.

5 Сведения о границах территории, в отношении которой утвержден проект межевания, содержание перечня координат характерных точек этих границ в системе координат, используемой для ведения Единого государственного реестра недвижимости

Граница территории, в отношении которой утвержден проект межевания, определена исходя из границ существующей застройки и границ территориальных зон.

Перечень координат характерных точек границы территории, в отношении которой утвержден проект межевания в МСК-168:

Обозначение характерных точек границы	X	Y
1	725759.74	01809.01
2	725739.20	01842.47
3	725785.78	01828.75
4	725788.74	01839.26
5	725770.38	01844.60
6	725775.04	01852.62
7	725790.58	01846.79
8	725794.55	01861.85
9	725793.33	01861.99
10	725795.42	01873.60
11	725797.98	01882.89
12	725800.69	01897.04
1	725759.74	01809.01



ПРОЕКТ МЕЖЕВАНИЯ ТЕРРИТОРИИ

Выполнение работ по разработке проекта межевания территории под многоквартирным жилым домом, расположенным по адресу: ул. Красная, д. 41

ПРОЕКТ МЕЖЕВАНИЯ ТЕРРИТОРИИ

Выполнение работ по разработке проекта межевания территории под многоквартирным жилым домом, расположенным по адресу: ул. Красная, д. 41

Раздел 4 Текстовая часть материалов по обоснованию проекта межевания территории

СОДЕРЖАНИЕ

1 Общие данные	9
2 Параметры образуемых земельных участков	10
3 Зоны особо охраняемых природных территорий, зоны с особыми условиями использования территории	11
Приложение А Техническое задание на выполнение работ по разработке проектов межевания территории	13
Приложение Б Исходные данные, используемые при подготовке проекта межевания территории	23
Приложение В Согласование графической части проекта межевания территории с Управлением архитектуры и градостроительства администрации города Канска Красноярского края	34

1 Общие данные

Заказчик:
Управление архитектуры и градостроительства администрации г. Канска (УАиГ администрации г. Канска).

Проектная организация:
Общество с ограниченной ответственностью «ИНТЕРКАРТО» (ООО «Интеркарто»).

Место (регион) выполнения работ: Жилые зоны существующей застройки многоквартирными домами города Канска Красноярского края.

Наименование объекта: Выполнение работ по разработке проекта межевания территории под многоквартирным жилым домом, расположенным по адресу: ул. Красная, д. 41.

Цель проекта:
Определение местоположения границ образуемых и изменяемых земельных участков, застроенных многоквартирными жилыми домами.

В соответствии со Статьей 43 Градостроительного кодекса проектом межевания территории определяется местоположение границ образуемых земельных участков.

Границы и координаты образуемых земельных участков, каталог координат поворотных точек границы территории, в отношении которой разработан проект межевания, в графических материалах проекта межевания территории определены в соответствии с системой координат, используемой для ведения ЕТРН в разрезе кадастрового района – МСК-168.

2 Параметры образуемых земельных участков

Схема расположения земельного участка на кадастровом плане территории утверждена приказом Управления архитектуры и градостроительства администрации г. Крапива от 11.11.2019 № 251.

Согласно Статье 43 п. 10 Градостроительного кодекса РФ в случае, если разработка проекта межевания территории осуществляется применительно к территории, в границах которой предусматривается образование земельных участков на основании утвержденной схемы расположения земельного участка или земельных участков на кадастровом плане территории, срок действия которой не истек, местоположение границ земельных участков в таком проекте межевания территории должно соответствовать местоположению границ земельных участков, образование которых предусмотрено данной схемой.

Согласно приложению №2 технического задания территория проектирования расположена в территориальной зоне «Ж-3» Зона жилой застройки средней этажности.

Параметры образуемых земельных участков данной территориальной зоны приняты согласно Статье 33 Правил землепользования и застройки города Крапива.

Параметры образуемых земельных участков

№ п/п	Условный номер образуемого земельного участка	Кэф. застройки (фактически или планируемая)	Кэф. застройки (предельная или планируемая)	Кэф. свободных территорий (фактически или планируемая)	Кэф. свободных территорий (предельная или планируемая)	Мак. площадь земельного участка (предельная или планируемая)	Мак. площадь земельного участка (предельная или планируемая)
1	:ЗУ1	0,26	не более 0,37	0,74	не менее 0,63	-	-

Коэффициент застройки рассчитан отношением площади застройки к общей площади земельного участка.

Коэффициент свободных территорий рассчитан отношением площади свободных территорий к общей площади земельного участка.

Информацией об отсутствии объектов, обладающих признаками объекта культурного наследия, на запрашиваемой территории служба по государственной охране объектов культурного наследия Красноярского края не располагает.

В соответствии со ст. 28 Федерального закона № 73-ФЗ в случае, если орган охраны объектов культурного наследия не имеет данных об отсутствии на земельных участках, подлежащих воздействию в ходе земных, строительных, мелиоративных, хозяйственных работ, работ по использованию лесов и иных работ, объектов, обладающих признаками объекта культурного наследия в соответствии со статьей 3 настоящего Федерального закона, проводится государственная историко-культурная экспертиза (далее - ГИЭК) в целях определения наличия или отсутствия объектов, обладающих признаками объекта культурного наследия.

Территория проектирования обременена охранными зонами существующих подземных и надземных коммуникаций:

Охранная зона воздушных линий электропередачи (напряжением до 1 кВ - 2метра), (напряжением от 1-20 кВ - 10 метров), (напряжением от 35 кВ - 35 метров), (напряжением от 110кВ - 20 метров). Охранная зона подземных кабельных линий электропередачи (1 метр).

В соответствии с постановлением Правительства Российской Федерации от 24.02.2009 № 160 «О порядке установления охранных зон объектов электросетевого хозяйства и особых условий использования земельных участков, расположенных в границах таких зон» в охранных зонах запрещается осуществлять любые действия, которые могут нарушить безопасную работу объектов электросетевого хозяйства, в том числе привести к их повреждению или уничтожению, и (или) повлечь причинение вреда жизни, здоровью граждан и имуществу физических или юридических лиц, а также повлечь нанесение экологического ущерба и возникновение пожаров. Доступ к объектам электросетевого хозяйства для их эксплуатации и плановых (регламентных) работ осуществляется в соответствии с гражданским и земельным законодательством.

Охранная зона сетей связи и сооружений связи (2 метра).

Охранные зоны устанавливаются для обеспечения сохранности действующих кабельных, радиорелейных и воздушных линий связи и линий радиодиффузии, а также сооружений связи Российской Федерации. Согласно Правилам охраны линий и сооружений связи Российской Федерации, от 09.06.95 № 578 на трассах кабельных и воздушных линий радиодиффузии устанавливаются охранные зоны не менее 2 м.

3 Зоны особо охраняемых природных территорий, зоны с особыми условиями использования территории.

Согласно информации Министерства экологии и рационального использования природных ресурсов Красноярского края (письмо исх.№77-013478 от 06.11.2020):

- в границах города Крапива расположен памятник природы краевого значения «Сосновый бор в г. Крапива».

Согласно кадастровому отчету по ООПТ памятник природы регионального значения «Сосновый бор в городе Крапива», составленному ИАС «ООПТ России» 27.10.2020, граница территории, в отношении которой утвержден проект межевания, не попадает в границы вышеуказанного памятника природы краевого значения.

- на рассматриваемом участке по сведениям, имеющимся в министерстве, установленные в соответствии с действующим законодательством зоны санитарной охраны водных объектов (подземных и поверхностных источников водоснабжения), используемых для питьевого и хозяйственно-бытового водоснабжения, отсутствуют.

- лесопарковой зеленой пояс на территории г. Крапива отсутствует.

Согласно информации Службы по государственной охране объектов культурного наследия Красноярского края (письмо исх.№102-5792 от 29.10.2020):

- объектов культурного наследия (в том числе включенных в единый государственный реестр объектов культурного наследия (памятников истории и культуры) народов Российской Федерации), их защитной зоны, выявленных объектов культурного наследия на территории, занимаемой испрашиваемыми многоквартирными домами, нет;

В соответствии с п. 1 ст. 36 Федерального закона от 25.06.2002 № 73-ФЗ «Об объектах культурного наследия (памятниках истории и культуры) народов Российской Федерации» (далее - Федеральный закон № 73-ФЗ) проектирование и проведение земных, строительных, мелиоративных, хозяйственных работ, указанных в статье 30 настоящего Федерального закона работ по использованию лесов и иных работ осуществляется при отсутствии на данной территории объектов культурного наследия, включенных в реестр, выявленных объектов культурного наследия или объектов, обладающих признаками объекта культурного наследия, либо при условии соблюдения техническим заказчиком (застройщиком) объекта капитального строительства, заказчиком других видов работ, лицом, проводящим указанные работы, требований настоящей статьи.

Приложение А Техническое задание на выполнение работ по разработке проектов межевания территорий

Рис.01
ТЕХНИЧЕСКОЕ ЗАДАНИЕ

1. Назначение объекта межевания	Выполнение работ по разработке проекта межевания территорий под многоквартирными жилыми домами (далее - МКД)
2. Место выполнения работ	Проектируемые территории расположены в границах города Крапива, Красноярского края, относятся к жилой зоне сформированной сетью улиц проектируемых домов.
3. Вид работ	Проекты межевания территорий разрабатываются в целях определения местоположения границ объектов и установления земельных участков, подлежащих землеустроительным работам.
4. Срок разработки	Целью выполнения работ - проект межевания территории. Основными показателями работ: 01.03.2021. Работы выполняются по этапам: 4 этап; 1. Разработать проект межевания территории в количестве 9 актов (Применение №1 в технологическом задании). Срок выполнения работ по 1-му этапу - до 06.12.2020. 2 этап; 1.Создание топографическое материала в масштабе 1:500 (Применение № 2 в технологическом задании). 2.Разработка проекта межевания территории в количестве 37 актов (Применение № 2, в технологическом задании). Срок выполнения - до 01.03.2021.
5. Вид государственной актуальности	Проекты межевания территорий, застроенных многоквартирными жилыми домами
6.4. Этапы выполнения мероприятий	В состав выполняемых мероприятий входят: - сбор исходных данных; - создание топографический материал в масштабе 1:500 в соответствии с применением № 2 в технологическом задании; - анализ существующего состояния территории; - выявление границ межевания территорий в соответствии с применением № 1 в 2 в технологическом задании; - разработка проекта межевания территории; - подготовка материалов для проведения публичных слушаний по утверждению проекта межевания территории; - подготовка проекта межевания территории по результатам публичных слушаний.
7. Виды работ	1. Разработка проекта межевания территории 1.1. Подготовка проекта межевания территории включает минимальную часть, которая необходима утверждению, и составляется по объектам. Основная часть проекта межевания территории выполняется в виде технического задания. 1.1.1. Направлена на обоснование проекта межевания территории, включая в себе перечень, на территории объединения: 1.1.1.1. границы существующих земельных участков; 1.1.1.2. границы зон с особыми условиями использования территорий; 1.1.1.3. местоположение структурных объектов капитального строительства; 1.1.1.4. границы зон охраны объектов культурного наследия.

	<p>1.1.1.5 границы территорий объектов культурного наследия;</p> <p>1.1.2.2.2.3. Система членства в земельных территориях нежилых объектов:</p> <p>1.1.2.2.2.2.1. перечень и описание объектов образования земельных участков, в том числе способы их образования;</p> <p>1.1.2.2.2.2.2. перечень и описание объектов образования земельных участков, которые будут отнесены в территорию общего назначения или имущество общего назначения;</p> <p>1.1.2.2.2.2.3. кадастровый номер/номера объектов образования земельных участков в соответствии с Правилами землепользования и застройки города Каспия;</p> <p>1.1.2.3. На территории нежилых территорий образования:</p> <p>1.1.2.3.1. границы, планировки и застройка жилищных многоквартирных строений;</p> <p>1.1.2.3.2. границы домов, квартир/комнат, помещений нежилых помещений территории;</p> <p>1.1.2.3.3. линии отступов от красных линий в целях обеспечения безопасности размещения зданий, строений, сооружений;</p> <p>1.1.2.3.4. границы объектов (земельных участков), земельных участков, земельные участки образования земельных участков, в том числе в отношении которых предусмотрена их резервация и (или) выделены для государственных или муниципальных нужд;</p> <p>1.1.2.3.5. границы зон действия государственных органов;</p>
<p>8. Проверить организации и организации государственного, муниципального, государственного, негосударственного жилищного строительства;</p>	<p>- ЕУМН г. Каспия;</p> <p>- Территориальное отделение государственного МКУ;</p> <p>- Банк города (при необходимости);</p>
<p>9. Действительная ситуация;</p>	<p>Публичные сведения проекта Межевания с учетом предельных допустимых в порядке, предусмотренном ст. 43-45.46 Градостроительного кодекса РФ.</p> <p>Поддержка правительством участия в судебных заседаниях;</p> <p>Поддержка участия:</p> <p>а) демонстрационные и информационные материалы в бумажном и электронном виде для обсуждения вопросов по проекту межевания территории;</p> <p>б) текст основного документа (не должен превышать 10 страниц);</p> <p>в) разработку документации по результатам требований слушаний с учетом требований проектной, эскизной, разбивочной;</p> <p>г) подготовка архитектурно-планировочной документации по межеванию, которая не применяется в настоящее время; разработка документации по результатам публичных слушаний;</p>
<p>10. Документальное подтверждение выполнения работ</p>	<p>- Градостроительный кодекс Российской Федерации, № 190-ФЗ от 28.12.2004 г.;</p> <p>- Земельный кодекс Российской Федерации, № 136 - ФЗ от 25.12.2001 г.;</p> <p>- Федеральный закон Российской Федерации от 03.06.2006 № 76-ФЗ;</p> <p>- Федеральный закон №131-ФЗ от 30.10.2003 г. «Об общих принципах организации местного самоуправления в Российской Федерации»;</p>

<p>1.500.</p>	<p>многоквартирных жилых домов в масштабе 1:500 (приложение № 2 к техническому заданию).</p> <p>Усредненная площадь земельного участка под одним МКД – 0,75га, усредненная площадь на 57 МКД – 42,75га.</p>						
<p>12. Порядок передачи документации</p>	<p>Материалы по выполненным работам передаются Заказчику с сопроводительным письмом по Акту приема-передачи выполненных работ.</p> <p>По предоставленным материалам работ Заказчик готовит заключение о соответствии разработанной документации требованиям Градостроительного законодательства и настоящего Технического задания.</p> <p>При отсутствии замечаний Заказчик подписывает и передает подрядчику Акт приема-передачи в течение 15(пятнадцати) рабочих дней с момента получения Акта приема-передачи и результата работ, определенного Техническим заданием.</p> <p>Подрядчик вправе досрочно выполнить работы по этапам и сдать Заказчику их результат в порядке, установленном настоящим Договором.</p>						
<p>13. Требования по сроку гарантии качества</p>	<p>Гарантийный срок на выполненные работы (их результат) составляет 24 (двадцать четыре) месяца с даты подписания Заказчиком Акта выполненных работ (акта приема-передачи выполненных работ). Результат выполненных работ должен в течение гарантийного срока соответствовать условиям контракта о качестве выполненных работ.</p> <p>Гарантии качества предоставляются на весь объем выполненных работ.</p> <p>В случае обнаружения недостатков результата выполненных работ в период гарантийного срока, Подрядчик в течение 10 (десяти) дней устраняет недостатки, проводит необходимые дополнительные работы за свой счет или возмещает Заказчику расходы по устранению этих недостатков. Гарантийный срок в этом случае соответственно продлевается на период устранения дефектов.</p>						
<p>14. Документация по межеванию территории, передаваемая для проверки</p>	<p>Предоставляется в 1 экз. на бумажном носителе, в 1 экз. на DVD –диск</p>						
<p>15. Планировка проектирования</p>	<p>Планировка проектирования определяется исходя их границ существующей застройки и границ территориальных зон.</p>						
<p>16. Требования к текстовой и графической частям</p>	<table border="1"> <tr> <td data-bbox="331 1648 475 1682"> <p>Текстовая часть</p> </td> <td data-bbox="475 1648 740 1682"> <p>Сдается в электронном виде в формате Microsoft Word и Adobe Acrobat и в сброшированном виде.</p> </td> </tr> <tr> <td data-bbox="331 1682 475 1760"> <p>Графическая часть (в электронном и печатном виде)</p> </td> <td data-bbox="475 1682 740 1760"> <p>Графический материал в печатном виде и в электронном виде в формате JPEG и Adobe Acrobat на электронном носителе. Система координат местная. Схема красных линий в формате XML.</p> </td> </tr> <tr> <td data-bbox="331 1760 475 1814"> <p>Количество экземпляров</p> </td> <td data-bbox="475 1760 740 1814"> <p>1 (один) экземпляр документации на бумажном носителе. 1 (один) экземпляр документации в электронном виде.</p> </td> </tr> </table>	<p>Текстовая часть</p>	<p>Сдается в электронном виде в формате Microsoft Word и Adobe Acrobat и в сброшированном виде.</p>	<p>Графическая часть (в электронном и печатном виде)</p>	<p>Графический материал в печатном виде и в электронном виде в формате JPEG и Adobe Acrobat на электронном носителе. Система координат местная. Схема красных линий в формате XML.</p>	<p>Количество экземпляров</p>	<p>1 (один) экземпляр документации на бумажном носителе. 1 (один) экземпляр документации в электронном виде.</p>
<p>Текстовая часть</p>	<p>Сдается в электронном виде в формате Microsoft Word и Adobe Acrobat и в сброшированном виде.</p>						
<p>Графическая часть (в электронном и печатном виде)</p>	<p>Графический материал в печатном виде и в электронном виде в формате JPEG и Adobe Acrobat на электронном носителе. Система координат местная. Схема красных линий в формате XML.</p>						
<p>Количество экземпляров</p>	<p>1 (один) экземпляр документации на бумажном носителе. 1 (один) экземпляр документации в электронном виде.</p>						

	<p>- Федеральный закон № 221-ФЗ от 24.07.2007 г. «Об кадастровой деятельности»;</p> <p>- Федеральный закон от 13 июля 2015 г. № 218-ФЗ «Об государственной регистрации недвижимости»;</p> <p>- СНиП (11-04-2003) «Архитектура и планировка территории, планировка и застройка территории градостроительного назначения»;</p> <p>- СНиП (строит.) 42-133/03/2016 «Градостроительство. Планировка и застройка городских и сельских поселений»;</p> <p>- Закон Федеральной службы государственной регистрации, кадастра и картографии от 03 февраля 2013 г. № 14/003/2013 «Об формировании земельного участка под многоквартирными зданиями»;</p> <p>- СНиП (строит.) по проектированию и строительству СП 30.110.08 «Многоэтажные здания по расчету вертикального размера земельных участков в соответствии»;</p> <p>- РД 39-201-98 «Архитектура и планировка территории и установка красных линий в городах и других населенных пунктах Российской Федерации» от 04.07.1998, принятый постановлением Государственного комитета Российской Федерации по архитектуре и строительной политике от 06.04.1998 № 18-33 в части, не противоречащей законодательству Российской Федерации;</p> <p>- Приказ Министерства экономического развития Российской Федерации от 01.09.2014 № 749 «Об утверждении классификации видов гражданского использования земельных участков»;</p> <p>- Приказ Министерства строительства и жилищно-коммунального хозяйства Российской Федерации от 7 марта 2013 г. № 123/Р «Об утверждении методологии рекомендаций по проведению работ по формированию земельных участков, на которых расположены многоквартирные здания»;</p> <p>- СНиП (строит.) 47.133/03.2016 «Инженерные изыскания для строительства. Основы землеустройства»;</p> <p>- Инструкция по топографической съемке в масштабах 1:5000, 1:2000, 1:1000 и 1:500 (суть Главные управления геодезии и картографии при Совете Министров СССР 5 октября 1979 г.);</p> <p>- Государственный архитектурно-строительный норматив в области «Инструкция по разработке схемного обоснования в схемах деления и рельефа и проекционных схемных обоснований зонированных систем ГСООАСС в ОПС» ГКНИИ (ОНПД) 02-262-01 (утв. приказом Федеральной службы геодезии и картографии РФ от 14 января 2003 г. № 3-пр);</p> <p>- Генеральный план г. Каспия;</p> <p>- Правила землепользования и застройки г. Каспия;</p> <p>- Местные нормативы градостроительного проектирования г. Каспия;</p> <p>- Постановление Правительства Красноярского края от 04.04.2017 № 185-п «Об утверждении правил зонирования объектов культурного наследия регионального значения, расположенных в границах градостроительного регламента в границах земель зон охраны»;</p> <p>- Постановление Правительства Красноярского края от 12.02.2016 № 62-п «Об утверждении правил зон охраны объектов культурного наследия регионального значения «Земли историко-культурного назначения, 1946-1948 годов войны» в границах зон охраны»;</p> <p>- Топографическая съемка должна быть выполнена в местной системе координат и в ГИСовой системе вектор и электронного вида.</p> <p>Проектирование топографической съемки на проектируемой территории;</p>
<p>11. Выполнение геодезических работ в масштабе</p>	<p>Топографическая съемка должна быть выполнена в местной системе координат и в ГИСовой системе вектор и электронного вида.</p> <p>Проектирование топографической съемки на проектируемой территории;</p>

Приложение № 1 к Техническому заданию

№ п/п	№	№	№	Адрес МКД	Гор. зона по проекту	Примечание
1	1	1	1	мкр Северо – Западный д. 64/1	Ж-1	
2	2	2	2	мкр Северо – Западный д. 64/2	Ж-1	
3	3	3	3	ул. 40 лет Октября, д. 83	Ж-1	
4	4	4	4	ул. 40 лет Октября, д. 2А	Ж-1	
5	5	5	5	ул. 40 лет Октября, д. 2Б	Ж-1	
6	6	6	6	ул. Мухоморова, д. 1	Ж-1	
7	7	7	7	ул. Мухоморова, д. 2	Ж-1	
8	8	8	8	ул. 40 лет Октября, д. 7	Ж-1	
9	9	9	9	ул. 40 лет Октября, д. 9	Ж-1	
10	10	10	10	ул. 40 лет Октября, д. 9	Ж-1	
11	11	11	11	ул. 40 лет Октября, д. 10	Ж-1	
12	12	12	12	ул. Мухоморова, д. 1	Ж-1	
13	13	13	13	ул. В. Володина, д. 73	ОЗ-1	
14	14	14	14	ул. В. Володина, д. 74	Ж-1	
15	15	15	15	ул. Мухоморова, д. 3	Ж-1	
16	16	16	16	ул. Мухоморова, д. 20	Ж-1	
17	17	17	17	ул. Мухоморова, д. 22	Ж-1	
18	18	18	18	ул. Мухоморова, д. 24	Ж-1	

Приложение № 2 к Техническому заданию

№ п/п	№	№	№	Адрес МКД	Наибольшее % разбивки земельного участка	Гор. зона по проекту	Примечание
1	1	1	1	мкр МКД, 16	20	Ж-1	
2	2	2	2	мкр МКД, 9	20	Ж-1	
3	3	3	3	мкр Северо-Западный, д. 32	20	Ж-1	
4	4	4	4	мкр Северо – Западный, д. 25	20	Ж-1	
5	5	5	5	мкр Северо – Западный, д. 31	20	Ж-1	
6	6	6	6	мкр Северо – Западный, д. 24	20	Ж-1	
7	7	7	7	мкр Северо – Западный, д. 23	20	Ж-1	
8	8	8	8	мкр Северо – Западный, д. 30	20	Ж-1	

ПРОЕКТ МЕЖБАЛАНС ТЕРРИТОРИИ

Выполнение работ по разработке проекта межевания территории негосударственным владельцем земель, расположенных по адресу: ул. Краевая, д. 41

7	9	ул. Север - Западный, д. 40	да	
8	10	ул. Север - Западный, д. 41	да	
9	11	ул. Север - Западный, д. 42	да	
10	12	ул. Север - Западный, д. 43	да	
11	13	ул. Север - Западный, д. 44	да	
12	14	ул. Север - Западный, д. 53	да	
3	1	пер. Солнечный, д. 12	да	Ж-3
2	18	пер. Солнечный, д. 14Б	да	
3	17	пер. Солнечный, д. 15-1	да	
4	18	пер. Солнечный, д. 15-2	да	
4	1	ул. Мухоморова, д. № 6	да	Ж-3
2	20	ул. 40 лет Октября, д. 51	да	
3	21	ул. 40 лет Октября, д. 53	да	Ж-3
4	22	ул. 40 лет Октября, д. 55	да	
5	1	ул. 40 лет Октября, д. 63	да	
2	24	ул. 40 лет Октября, д. 63-1	да	
3	25	ул. 40 лет Октября, д. 63-2	да	
6	1	ул. 40 лет Октября, д. 70-1	да	
2	26	ул. 40 лет Октября, д. 103	да	Ж-3
3	28	ул. 40 лет Октября, д. 105-1	да	
4	29	ул. 40 лет Октября, д. 11	да	
5	30	ул. 40 лет Октября, д. 14	да	
6	31	ул. 40 лет Октября, д. 16	да	
7	1	пер. Рязанский, д. 5	да	Ж-3
2	33	пер. Рязанский, д. 6	да	
3	34	пер. Рязанский, д. 22	да	
4	35	пер. Рязанский, д. 23	да	
5	36	пер. Рязанский, д. 24	да	
6	37	пер. Рязанский, д. 25	да	
8	1	пер. Индустриальный, д. 2-1	да	Ж-3
2	38	пер. Индустриальный, д. 10	да	
3	40	пер. Индустриальный, д. 1	да	
4	41	пер. Индустриальный, д. 3	да	
5	42	ул. 40 лет Октября, д. 64	да	
8	1	ул. Шаховская, д. 1	да	Ж-3
2	44	ул. Шаховская, д. 2	да	
3	45	ул. 40 лет Октября, д. 17-1	да	
4	46	ул. 40 лет Октября, д. 17-2	да	
5	47	ул. 40 лет Октября, д. 17-3	да	
6	48	ул. 40 лет Октября, д. 41-1	да	
7	49	ул. 40 лет Октября, д. 43	да	
8	50	ул. 40 лет Октября, д. 43	да	
9	51	ул. 40 лет Октября, д. 43	да	
10	52	ул. Амурская, д. 20-1	да	
11	53	ул. Амурская, д. 22	да	

ПРОЕКТ МЕЖБАЛАНС ТЕРРИТОРИИ

Выполнение работ по разработке проекта межевания территории негосударственным владельцем земель, расположенных по адресу: ул. Краевая, д. 41

10	1	ул. 40 лет Октября, д. 73	да	Ж-3
2	55	ул. 40 лет Октября, д. 79	да	
11	1	ул. Куйбышева, д. 22 (один двор с д. №20, 21)	да	Ж-3
2	57	ул. Куйбышева, д. 18 (один двор с д. №20, 22)	да	
3	58	ул. Куйбышева, д. 20 (один двор с д. №18, 22)	да	
4	59	ул. Амурская, д. 10	да	
12	1	ул. 40 лет Октября, д. 112	да	Ж-3
2	61	ул. 40 лет Октября, д. 113	да	
3	62	ул. 40 лет Октября, д. 114	да	
13	1	пер. Пролетарский, 14	да	Ж-4
14	1	ул. 40 лет Октября, д. 52а	да	Ж-3
2	65	ул. 40 лет Октября, д. 66	да	
3	66	ул. 40 лет Октября, д. 64	да	
4	67	ул. Куйбышева, д. 10	да	
5	68	ул. Куйбышева, д. 12	да	
6	69	ул. Куйбышева, д. 16	да	
15	1	пер. Северный, д. 4а	да	Ж-4
2	71	пер. Северный, д. 5	да	
3	72	пер. Северный, д. 6	да	
4	73	пер. Северный, д. 7	да	
5	74	пер. Северный, д. 8	да	
6	75	пер. Северный, д. 14	да	
7	76	пер. Северный, д. 17	да	
8	77	пер. Северный, д. 21	да	
9	78	пер. Северный, д. 22	да	
10	79	пер. Северный, д. 23	да	
11	80	пер. Северный, д. 24	да	
12	81	пер. Северный, д. 25	да	
13	82	пер. Северный, д. 26	да	
14	83	пер. Северный, д. 27	да	
15	84	ул. Горького, д. 1	да	
16	1	пер. 2-й Северный, д. 10	да	Ж-3
17	1	ул. Ушакова, д. 9	да	Ж-3
18	1	ул. Кривошарская, д. 6	да	Ж-3
2	88	ул. Кривошарская, д. 8	да	
3	89	ул. Кривошарская, д. 8	да	
4	90	ул. Сибирская, д. 5	да	
19	1	ул. Краевая, д. 68	да	Ж-3

ПРОЕКТ МЕЖБАЛАНС ТЕРРИТОРИИ

Выполнение работ по разработке проекта межевания территории негосударственным владельцем земель, расположенных по адресу: ул. Краевая, д. 41

20	1	91	пер. Строитель, д. 1	да	Ж-3
2	92	пер. Строитель, д. 2	да		
3	94	пер. Строитель, д. 3	да		
4	95	пер. Строитель, д. 4	да		
5	96	пер. Строитель, д. 11	да		
6	97	пер. Строитель, д. 12	да		
7	98	пер. Строитель, д. 42	да		
21	1	99	пер. Строитель, д. 7	да	Ж-3
2	100	пер. Строитель, д. 65	да		
3	101	пер. Строитель, д. 69	да		
4	102	пер. Строитель, д. 69	да		
22	1	103	пер. Строитель, д. 62	да	Ж-3
2	104	пер. Строитель, д. 63	да		
3	105	пер. Строитель, д. 64	да		
4	106	пер. Строитель, д. 66	да		
23	1	107	ул. Восточная, д. 8	да	Ж-3
2	108	ул. Восточная, д. 10	да		
3	109	ул. Ушакова, д. 7	да	Ж-3	
24	1	110	ул. Ушакова, д. 1	да	Ж-3
25	1	111	ул. Н.Вавы, д. 10	да	Ж-3
26	1	112	ул. Н.Вавы, д. 28	да	Ж-3
27	1	113	ул. Краевая, д. 41	да	
28	1	114	ул. Энгельсовая, д. 7	да	Ж-3
2	115	ул. Энгельсовая, д. 8	да		
29	1	116	пер. 4-й Центровой, д. 10	да	Ж-4
30	1	117	пер. 4-й Центровой, д. 1	да	Ж-4
31	1	118	ул. Пролетарская, д. 20	да	Ж-4
32	1	119	ул. 30 лет ВЛКСМ, д. 18	да	Ж-3
2	120	ул. 30 лет ВЛКСМ, д. 20	да		
3	121	ул. 30 лет ВЛКСМ, д. 22	да		
4	122	ул. Парковой Комсомольцы, д. 35	да		
33	1	123	ул. Парковой Комсомольцы, д. 37	да	Ж-3
2	124	ул. 30 лет ВЛКСМ, д. 21	да		
34	1	125	ул. Парковой Комсомольцы, д. 40	да	Ж-3
2	126	ул. 30 лет ВЛКСМ, д. 25	да		
3	127	ул. Горького, д. 45	да		
35	1	128	ул. Горького, д. 40	да	Ж-3

ПРОЕКТ МЕЖБАЛАНС ТЕРРИТОРИИ

Выполнение работ по разработке проекта межевания территории негосударственным владельцем земель, расположенных по адресу: ул. Краевая, д. 41

1	2	129	ул. 50 лет ВЛКСМ, д. 45	да	
36	1	130	ул. Рязанский, д. 4	да	Ж-3
2	131	ул. Рязанский, д. 6	да		
37	1	132	ул. Шаховская, д. 47	да	Ж-3
2	133	ул. Шаховская, д. 10	да		
38	1	134	ул. Восточная, д. 33	да	Ж-3
2	135	ул. Парковой Комсомольцы, д. 28	да		
3	136	ул. Коммунарский, д. 23	да		
4	137	ул. Коммунарский, д. 34	да		
39	1	138	ул. 30 лет ВЛКСМ, д. 32	да	Ж-3
40	1	139	ул. Коммунарский, д. 47	да	Ж-3
41	1	140	ул. Горького, д. 39	да	О.З.1
42	1	141	ул. Парковой Комсомольцы, д. 40	да	О.З.1
43	1	142	ул. Горького, д. 40	да	Ж-3
2	143	ул. Горького, д. 40	да		
44	1	144	ул. Кривошарская, д. 15-1	да	О.З.1
2	145	ул. Кривошарская, д. 15	да		
3	146	ул. Кривошарская, д. 15	да		
45	1	147	ул. Кривошарская, д. 16	да	Ж-3
46	1	148	ул. Ушакова, д. 1	да	О.З.1
47	1	149	ул. Молодежная, д. 53	да	Ж-3
48	1	150	ул. Ушакова, д. 24	да	Ж-3
2	151	ул. Ушакова, д. 18	да		
3	152	ул. Ушакова, д. 20	да		
4	153	ул. Коростовская, д. 17	да		
5	154	ул. Молодежная, д. 60-1	да		
6	155	ул. Коростовская, д. 22	да		
7	156	ул. Молодежная, д. 71	да		
8	157	ул. Молодежная, д. 67-1	да		
49	1	158	ул. Коростовская, д. 11	да	Ж-3
2	159	ул. Коростовская, д. 13	да		
3	160	ул. Коростовская, д. 17	да		
50	1	161	ул. Кривошарская, д. 16	да	Ж-3
51	1	162	ул. Кривошарская, д. 18	да	Ж-3
2	163	ул. Мира, д. 4	да		

Приложение Б Исходные данные, используемые при подготовке проекта межевания территории



СЛУЖБА
по государственной охране
объектов культурного наследия
Красноярского края

Директору ООО «Интеркарто»
Г.В. Штурминскому
(по e-mail: info@interkarto.ru)

Ленина ул., д. 108, г. Красноярск, 660017
Телефон: (391) 228-93-37
http://www.ooka.ru
E-mail: info@ooka.ru

11.11.2018 № 102-5782

№ № 46/1-2018 от 01.10.2018

Об объектах культурного наследия

ПРОЕКТ МЕЖЕВАНИЯ ТЕРРИТОРИИ

Выполнение работ по разработке проекта межевания территорий под многоквартирными жилыми домами, расположенными по адресу: ул. Красная, д. 41

17	1	188	ул. Московская, д. 22		И.1
2	147	ул. Московская, д. 22			
3	166	ул. Московская, д. 24		И.1	
4	167	ул. Мира, д. 7		И.1	
5	188	ул. Мира, д. 27		И.1	
18	1	188	ул. Мухоморова, д. 38		И.1
19	1	179	ул. Московская, д. 79		И.1
2	171	ул. Парковой Комсомольцы, д. 61		И.1	
3	172	ул. Парковой Комсомольцы, д. 61		И.1	
21	1	173	пер. Юно-Земельный, д. 1		И.1
2	174	ул. Набережная, д. 89		И.1	
3	175	ул. Набережная, д. 71		И.1	
28	1	178	пос. Мухоморова, д. 33		И.1
27	1	177	3-й Зеленый переулок, д. 74		И.1

Уважаемый Григорий Вадимович!

В связи с запросом информации о наличии (отсутствии) объектов культурного наследия, их зон охраны и защитных зон, выявленных объектов культурного наследия, объектов, обладающих признаками объекта культурного наследия, на территории многоквартирных жилых домов в г. Канске (согласно предоставленным адресам домов), сообщаем.

Объектов культурного наследия (в том числе включённых в единый государственный реестр объектов культурного наследия (памятников истории и культуры) народов Российской Федерации), их защитных зон, выявленных объектов культурного наследия на территории, занимаемой испрашиваемыми многоквартирными домами, нет.

В соответствии с п. 1 ст. 36 Федерального закона от 25.06.2002 № 73-ФЗ «Об объектах культурного наследия (памятниках истории и культуры) народов Российской Федерации» (далее – Федеральный закон № 73-ФЗ) проектирование и проведение земляных, строительных, мелноразривных, хозяйственных работ, указанных в статье 30 настоящего Федерального закона работ по использованию лесов и иных работ осуществляются при отсутствии на данной территории объектов культурного наследия, включённых в реестр, выявленных объектов культурного наследия или объектов, обладающих признаками объекта культурного наследия, либо при условии соблюдения техническим заказчиком (застройщиком) объекта капитального строительства, заказчиками других видов работ, лицом, проводящим указанные работы, требований настоящей статьи.

Информацией об отсутствии объектов, обладающих признаками объекта культурного наследия, на испрашиваемой территории служба по государственной охране объектов культурного наследия Красноярского края не располагает.

ПРОЕКТ МЕЖЕВАНИЯ ТЕРРИТОРИИ

Выполнение работ по разработке проекта межевания территорий под многоквартирными жилыми домами, расположенными по адресу: ул. Красная, д. 41

2

В соответствии со ст. 28 Федерального закона № 73-ФЗ в случае, если орган охраны объектов культурного наследия не имеет данных об отсутствии на земельных участках, подлежащих воздействию в ходе земляных, строительных, мелноразривных, хозяйственных работ, работ по использованию лесов и иных работ, объектов, обладающих признаками объекта культурного наследия в соответствии со статьей 3 настоящего Федерального закона, проводится государственная историко-культурная экспертиза (далее – ГИЭС) в целях определения наличия или отсутствия объектов, обладающих признаками объекта культурного наследия.

Согласно п. 6 Положения о ГИЭС, утверждённого постановлением Правительства Российской Федерации от 15.07.2009 № 569, экспертиза проводится по инициативе заинтересованного органа государственной власти, органа местного самоуправления, юридического или физического лица (далее – заказчик) на основании договора между заказчиком и экспертом, заключённого в письменной форме в соответствии с гражданским законодательством Российской Федерации.

Перечень экспертов, уполномоченных на проведение ГИЭС, размещён на официальном сайте министерства культуры Российской Федерации по адресу: <https://www.mkrf.ru/documents/eksperty-po-provedeniyu-gosudarstvennoy-istoriko-kulturnoy-ekspertizy/>.

Территория проектирования (согласно представленному адресному перечню) частично расположена в границах территории, в отношении которой постановлением Правительства Красноярского края от 12.02.2016 № 62-п (далее – Постановление № 62-п) утверждены границы зон охраны объекта культурного наследия регионального значения «Здание технического училища», 1949 г., расположенного по адресу: Красноярский край, г. Канск, ул. Красноярская, 24, стр. 6, особые режимы использования земель и требования к градостроительным регламентам в границах данных зон; а также частично в границах территории, для которой постановлением Правительства Красноярского края от 04.04.2017 № 185-п (далее – Постановление № 185-п) утверждены границы зон охраны объектов культурного наследия регионального значения, расположенных в г. Канске, особые режимы использования земель и требования к градостроительным регламентам в границах зон охраны объектов культурного наследия регионального значения, расположенных в г. Канске.

Особые режимы использования земель и требования к градостроительным регламентам в границах зон охраны объектов культурного наследия регионального значения на территории муниципального образования города Канск утверждены в составе приложения № 2 к вышеуказанному постановлению.

По результатам проведенного анализа сообщаем следующее:

территория по ул. Красноярская, д.4, ул. Красноярская, д.6, ул. Красноярская, д.8 расположена в границах охранной зоны объекта культурного наследия регионального значения «Здание технического училища», 1949 г., расположенного по адресу: Красноярский край, г. Канск,

3

ул. Красноярская, 24, стр. 6 (зона ОЗ), установленной в соответствии с Постановлением № 62-п;

территория проектирования по ул. Сибирская, д.5 расположена в границах зоны регулирования застройки и хозяйственной деятельности объекта культурного наследия регионального значения «Здание технического училища», 1949 г., расположенного по адресу: Красноярский край, г. Канск, ул. Красноярская, 24, стр. 6 (зона ЗРЗ-1), установленной в соответствии с Постановлением № 62-п;

территория проектирования по ул. мкр. 4-й Центральный, д.3 расположена в границах зоны регулирования застройки и хозяйственной деятельности объекта культурного наследия регионального значения «Усадьба священника, кон. XIX в.; главный дом (дерево); флигель (дерево)», ул. Пролетарская, 23 (зона ЗРЗ-3.6), установленной в соответствии с Постановлением № 62-п;

территория проектирования по ул. Горького, д.46, частично территория проектирования по ул. Горького, д.48 расположена в границах зоны регулирования застройки и хозяйственной деятельности объекта культурного наследия регионального значения «Торговая лавка», 1896 г., ул. Ленина, 15 (зона ЗРЗ-2.4), установленной в соответствии с Постановлением № 185-п;

территория проектирования по ул. Ленина, д.86 расположена в границах объединенной зоны регулирования застройки и хозяйственной деятельности объектов культурного наследия: «Дом жилой (дерево)», кон. XIX в., ул. Московская, 84; «Усадьба (дерево), кон. XIX в.; дом жилой; амбар», ул. Московская, 87 (зона ОЗРЗ-1.2), установленной в соответствии с Постановлением № 185-п;

территория проектирования по ул. Краснопартизанская, д.73, ул. Краснопартизанская, д.73/1, ул. Краснопартизанская, д.75 расположена в границах объединенной зоны регулирования застройки и хозяйственной деятельности объектов культурного наследия: «Дом доходный (дерево)», 1906 г., ул. Кайтымская, 76 (ул. Кайтымская, 75); «Дом доходный (дерево)», 1911 г., ул. Кайтымская, 85; «Дом жилой (дерево)», кон. XIX – нач. XX в., ул. Кайтымская, 93; «Усадьба Сахарова (дерево)», 1911 г.; главный дом, ворота», ул. Кайтымская, 109; «Дом жилой», нач. XX в., ул. Краснопартизанская, 77; «Усадьба (дерево)», 1901 г.; жилой дом, ворота», ул. Краснопартизанская, 103; «Дом, в котором в 1919 - 1923 гг. жил автор первого советского романа «Два мира» Захарий Яковлевич (Зубов)», ул. Краснопартизанская, 105; «Дом Степановых, в котором в 1918 г. производилась передача оружия, медикаментов и сведений о колчаковцах партизанам Северо-Канского фронта», ул. Краснопартизанская, 109 (зона ОЗРЗ-1.3), установленной в соответствии с Постановлением № 185-п;

территория проектирования по ул. Пролетарская, д.20, ул. Каландарашвили, д.45 расположена в границах объединенной зоны регулирования застройки и хозяйственной деятельности объектов

4

культурного наследия регионального значения: «Дом жилой (дерево)», 1905 г., ул. Московская, 29; «Усадьба (дерево), нач. XX в.: жилой дом; ворота», ул. Московская, 41, угол ул. Пролетарской (ул. Московская, 41); «Усадьба священника, кон. XIX в.: главный дом (дерево); флигель (дерево)», ул. Пролетарская, 23 (зона ОЗР3-1.6), установленной в соответствии с Постановлением № 185-п;

территория проектирования по ул. Краснопартизанская, д.68, ул. Урицкого, д.1, ул. Московская, д.53 расположена в границах объединенной зоны регулирования застройки и хозяйственной деятельности объектов культурного наследия регионального значения: «Дом, в котором с сентября 1917 года по июнь 1918 года размещался штаб Красной Гвардии по борьбе с контрреволюцией», ул. Коростелева, 8; «Общественное здание», нач. XX в., ул. Краснопартизанская, 66; «Здание казначейства», 2-я пол. XIX в., 1911 г., ул. Ленина, 5 (угол ул. Московской) (ул. Ленина, 5); «Собор Спасский», 1804 г., 1912 г., пл. Коростелева (ул. Московская, 68); «Дом Чевелева», 1906 г., пл. Коростелева, 1, пл. Коростелева, 2 (зона ОЗР3-2.1), установленной в соответствии с Постановлением № 185-п;

территория проектирования по ул. Бородинская, д. 22, ул. Московская, д. 67/1, ул. Московская, д. 73 расположена в границах объединенной зоны регулирования застройки и хозяйственной деятельности объектов культурного наследия регионального значения: «Дом жилой», руб. XIX - XX вв., ул. Коростелева, 34; «Дом жилой (дерево)», 1942 г., ул. Московская, 67; «Дом жилой (дерево)», кон. XIX в., ул. Московской, 84 (ул. Бородинская, 41) (зона ОЗР3-2.2), установленной в соответствии с Постановлением № 185-п;

территория проектирования по ул. Горького, д. 59 расположена в границах объединенной зоны регулирования застройки и хозяйственной деятельности объектов культурного наследия регионального значения: «Торгово-жилая усадьба (дерево), нач. XX в.: лавка; дом жилой», ул. Ленина, 7, угол ул. Парижской Коммуны (строение 1, строение 2) (ул. Ленина, 7, ул. Парижской Коммуны, 62); «Дом Галалова», 1902 г., ул. Московская, 70; «Торговый дом Галалова», 1902 г., ул. Московская, 70; «Торговое здание», нач. XX в., ул. Московская, 72 (зона ОЗР3-2.3), установленной в соответствии с Постановлением № 185-п.

территория проектирования по ул. 30 лет ВЛКСМ, д.18, ул. 30 лет ВЛКСМ, д.20, ул. 30 лет ВЛКСМ, д.21, ул. 30 лет ВЛКСМ, д.22, ул. 30 лет ВЛКСМ, д.32, ул. Парижской Коммуны, д. 48, ул. Парижской Коммуны, д.55, ул. Парижской Коммуны, д.57, ул. Парижской Коммуны, д. 60 расположена в границах объединенной зоны регулирования застройки и хозяйственной деятельности объектов культурного наследия регионального значения: «Собор Спасский», 1804 г., 1912 г., пл. Коростелева (ул. Московская, 68); «Усадьба (дерево), нач. XX в.: жилой дом; ворота», ул. Московская, 41, угол ул. Пролетарской (ул. Московская, 41); «Усадьба священника, кон. XIX в.: главный дом (дерево); флигель (дерево)», ул. Пролетарская, 23; «Дом жилой (дерево)», 1911 г., ул. Пролетарская, 48 (угол ул. Парижской Коммуны, 1)

5

(ул. Пролетарская, 48/1); «Дом жилой с магазином», 1893 г., ул. Советская, 8; «Торгово-жилая усадьба (дерево), нач. XX в.: лавка; дом жилой», ул. Ленина, 7, угол ул. Парижской Коммуны (строение 1, строение 2) (ул. Ленина, 7, ул. Парижской Коммуны, 62); «Дом Галалова», 1902 г., ул. Московская, 70; «Торговый дом Галалова», 1902 г., ул. Московская, 70 (зона ОЗР3-2.5), установленной в соответствии с Постановлением № 185-п;

территория проектирования в границах ул. Урицкого, д. 24, ул. Московская, д. 69/1, ул. Бородинская, д.31, ул. Бородинская, д.33, ул. Бородинская, д.35, ул. Краснопартизанская, д.96, ул. Бородинская, д. 20, ул. Мира, д. 4, ул. Мира, д.15 расположена в границах объединенной зоны регулирования застройки и хозяйственной деятельности объектов культурного наследия регионального значения: «Баня городская», 1913 г., ул. Бородинская, 17; «Дом жилой», 1911 г., ул. Всеобуча, 14; «Городская усадьба (дерево), 1890-е гг.: дом жилой (дерево); дом жилой (дерево); флигель; амбар; ворота», ул. Урицкого, 29 (ул. Урицкого, 29, ул. Урицкого, 29а, ул. Урицкого, 29а/2); «Дом Заблотских (дерево)», кон. XIX в., ул. Урицкого, 40; «Учебное здание», нач. XX в., ул. Мира, 6; «Усадьба (дерево), 1901 г.: жилой дом; ворота», ул. Краснопартизанская, 103; «Дом, в котором в 1919 - 1923 гг. жил автор первого советского романа «Два мира» Засубрин Владимир Яковлевич (Зубилов)», ул. Краснопартизанская, 105; «Дом Степановых, в котором в 1918 г. производилась передача оружия, медикаментов и сведений о колчаковцах партизанам Северо-Канского фронта», ул. Краснопартизанская, 109; «Дом жилой (дерево)», кон. XIX в., ул. Московская, 84 (ул. Бородинская, 41); «Усадьба (дерево), кон. XIX в.: дом жилой; амбар», ул. Московская, 87 (зона ОЗР3-3.1), установленной в соответствии с Постановлением № 185-п.

территория проектирования по ул. Московская, д.76, ул. Парижской Коммуны, д.63, ул. Парижской Коммуны, д.65 расположена в границах объединенной зоны регулирования застройки и хозяйственной деятельности объектов культурного наследия регионального значения: «Дом жилой», руб. XIX - XX вв., ул. Коростелева, 34; «Торговое здание», нач. XX в., ул. Московская, 72 (зона ОЗР3-3.4), установленной в соответствии с Постановлением № 185-п;

территория проектирования по ул. 30 лет ВЛКСМ, д. 25, ул. Горького, д. 43, ул. Некрасова, д. 47, ул. Некрасова, д. 53, ул. Московская, д. 16, ул. Парижской Коммуны, д.28, ул. Каландарашвили, д. 23, ул. Каландарашвили, д. 34 расположена в границах объединенной зоны регулирования застройки и хозяйственной деятельности объектов культурного наследия регионального значения: «Дом жилой (дерево)», 1911 г., ул. Пролетарская, 48 (угол ул. Парижской Коммуны, 1) (ул. Пролетарская, 48/1); «Корпус винной монополии», кон. XIX в., г. Канск, Ликеро-водочный завод (ул. Московская, 12, стр. 4, стр. 5, стр. 9, стр. 13), «Дом жилой (дерево)», 1905 г., ул. Московская, 29, «Собор Спасский», 1804 г., 1912 г., ул. Московская, 68 (зона ОЗР3-3.5), установленной в

6

соответствии с Постановлением № 185-п;

территория проектирования по ул. мкр. 4-В Центральный, д.16 (частично) расположена в границах объединенной зоны регулирования застройки и хозяйственной деятельности объектов культурного наследия: «Усадьба городская (дерево), 1897 г.: дом жилой, дом жилой», ул. Кайтынская, 43, ул. Кайтынская, 45 (ул. Кайтынская, 43, стр. 1, ул. Кайтынская, 43, стр. 2); «Домовый дом с воротами (дерево)», кон. XIX в., ул. Кайтынская, 49; «Городская усадьба (дерево), нач. XX в.: главный дом; амбар (дерево); амбар с зерном», ул. Краснопартизанская, 65; «Домовый дом с воротами (дерево)», кон. XIX в., ул. Кайтынская, 49; «Торговое здание», 1909 г., ул. Краснопартизанская, 71; «Домовый дом», кон. XIX в., ул. Ленина, 2 (угол ул. Кайтынской) (ул. Ленина, 2) (зона ОЗР3-1.4), частично в границах объединенной зоны регулирования застройки и хозяйственной деятельности объектов культурного наследия регионального значения: «Дом Горюховых (дерево)», 1901 г., ул. Кайтынская, 1; «Усадьба городская (дерево), 1897 г.: дом жилой; дом жилой», ул. Кайтынская, 43, ул. Кайтынская, 45 (ул. Кайтынская, 43, стр. 1, ул. Кайтынская, 43, стр. 2); «Домовый дом с воротами (дерево)», кон. XIX в., ул. Кайтынская, 49 (зона ОЗР3-1.7), установленной в соответствии с Постановлением № 185-п.

Прото начальнику отдела учета, использования и консервации объектов культурного наследия

И.А. Русин



МИНИСТЕРСТВО
экологии и рационального
природопользования
Красноярского края

Ленина ул., 125, г. Красноярск, 660009
Факс: (391) 249-38-53
Телефон: (391) 249-31-00
E-mail: mpr@mpr.krskstat.ru
ОГРН 1172468071148
ИНН/КПП 2466187446/246601001

05.11.2020 № 29-02/0000

№ № 02/23-398-20 от 01.10.2020

О предоставлении информации

Уважаемый Григорий Вадимович!

Министерством экологии и рационального природопользования края рассмотрены запросы информации, необходимой для выполнения работ по муниципальному контракту № 01193000062200000820001 от 03 сентября 2020 г. по разработке проектов межевания территорий под многоквартирными жилыми домами. Территория проектирования – точечные объекты по всему г. Канску. По результатам рассмотрения сообщаем следующее.

В границах города Канска расположен памятник природы краевого значения «Сосновый бор в г. Канске», границы и режим особой охраны которого утверждены постановлением Правительства Красноярского края от 02.08.2016 № 383-п и «О границах и режимах особой охраны территорий памятников природы краевого значения «Лесной массив «Андреевские дачи», «Красивая березка», «Озеро Светое», «Сосновый бор в г. Канске», «Место произрастания реликтового лекарственного растения эфедра».

Иные действующие особо охраняемые территории территории регионального значения, а также планируемые к созданию особо охраняемые природные территории регионального значения в Красноярском крае на период до 2030 года на территории г. Канска отсутствуют.

Предоставление сведений о наличии территорий традиционного природопользования находится в компетенции Агентства по развитию северных территорий и поддержке коренных малочисленных народов Красноярского края.

За получением информации о наличии территорий лечебно-оздоровительных местностей и курортов рекомендуем обратиться в министерство здравоохранения края.

2

Информацию об округах санитарной (горно-санитарной) охраны, о санитарно-защитных зонах и санитарных разрывах можно запросить в администрации города Канска, а также в Управлении Роспотребнадзора по Красноярскому краю по адресу: 660049, г. Красноярск, ул. Каратанова, д. 21.

Объект изысканий расположен на территории населенного пункта, которая не является местом постоянного обитания объектов животного мира, в связи с чем учеты численности охотничьих животных не проводятся. Пути миграции, места массового размножения, кормовые угодья диких копытных животных отсутствуют.

Перечни видов диких животных и дикорастущих растений и грибов, занесенных в Красные книги Российской Федерации и Красноярского края, область распространения которых включает Канский район, представлены в приложениях 1, 2.

Обращаем внимание, что уполномоченные органы государственной власти Российской Федерации и субъектов Российской Федерации не располагают информацией о наличии объектов животного и растительного мира в пределах локального участка, где планируется осуществлять хозяйственную деятельность.

На основании постановлений Правительства Российской Федерации: от 19.01.2006 № 20, от 05.03.2007 № 145, от 16.02.2008 № 87 любое освоение земельного участка сопровождается инженерно-экологическими изысканиями с проведением собственных исследований на предмет наличия растений и животных, в том числе занесенных в Красные книги Российской Федерации и субъекта Российской Федерации.

Предприятие собирает доступную информацию о ключевых биотопах: местообитаниях редких и находящихся под угрозой исчезновения видов растений, грибов, а также участках, имеющих особое значение для осуществления жизненных циклов животных, присутствующих на территории изысканий.

Информацию о ключевых биотопах, численности и наличии видов растений и животных, в том числе занесенных в Красные книги Российской Федерации и Красноярского края, полученную на основании проведения натурных работ, необходимо предоставлять в министерство экологии и рационального природопользования Красноярского края.

Информация о наличии (отсутствии) поверхностных и подземных источников хозяйственно-питьевого водоснабжения в министерстве отсутствует.

Лицензии на подземные воды с объемом добычи до 500 куб. м. в сутки, с учетом Реестра лицензий на право пользования участками недр местного значения на территории Красноярского края, в границах участка застройки отсутствуют.

Информация о подземных источниках водоснабжения и месторождениях общераспространенных полезных ископаемых, не отнесенных к участкам недр местного значения, предоставляет

3

Департамент по недропользованию по Центрально-Сибирскому округу (далее – Центрсибнедра), по адресу: 660049, г. Красноярск, ул. Карла Маркса, д. 62, телефон: 8 (391) 212-06-81.

В отношении получения информации о поверхностных источниках водоснабжения необходимо обратиться:

в Управление Роспотребнадзора по Красноярскому краю по адресу: 660049, г. Красноярск, ул. Каратанова, д. 21, телефон: 8 (391) 226-89-50;

в Енисейское бассейновое водное управление Федерального агентства водных ресурсов по адресу: 660041, г. Красноярск, пр-т Свободный, д. 72, телефон: 8 (391) 244-45-41;

ФГБУ Среднесибирское управление по гидрометеорологии и мониторингу окружающей среды по адресу: 660049, г. Красноярск, ул. Сурикова, д. 28, телефон: 8 (391) 227-29-75.

На рассматриваемом участке по сведениям, имеющимся в министерстве, установленные в соответствии с действующим законодательством зоны санитарной охраны водных объектов (подземных и поверхностных источников водоснабжения), используемых для питьевого и хозяйственно-бытового водоснабжения, отсутствуют.

Дополнительно сообщаем, что заявление об установлении зон санитарной охраны источников питьевого и хозяйственно-бытового водоснабжения поступало по проекту зоны санитарной охраны поверхностного водозабора на р. Кан АО «Канская ТЭЦ» Канск.

Предоставление информации о наличии защитных лесов, категориях защитности лесов и о наличии лесов главного пользования находится в компетенции министерства лесного хозяйства края.

Лесопарковый зеленый пояс на территории г. Канска отсутствует. Согласно территориальной схеме обращения с отходами, в том числе с твердыми коммунальными отходами в Красноярском крае, утвержденной приказом министерства экологии и рационального природопользования Красноярского края от 29.10.2019 № 77-1795-од, непосредственно на территории города Канска отсутствуют объекты размещения отходов производства и потребления.

Приложение: на 3 л. в 1 экз.

Заместитель министра

П.Л. Борзов

Кузнецов Дарина Рафисовна, (391) 227-62-05
Бутыченко Ольга Валентиновна, (391) 227-62-08
Левашова Марина Глебовна, (391) 249-32-73
Туркина Наталья Юрьевна, (391) 249-37-51



Российская Федерация
Администрация города Канска

Управление архитектуры и градостроительства
администрации города Канска

ПРИКАЗ

« 11 » ноября 2019г. № 237

1. На основании поданного заявления КУМИ г. Канска утвердить схему расположения земельного участка на кадастровом плане территории, площадью 3042 кв.м. образуемого из земель, находящихся в государственной или муниципальной собственности, по адресу: Российская Федерация, Красноярский край, городской округ город Канск, г. Канск, ул. Красная, з/у 41, территориальная зона – зона жилой застройки средней этажности (Ж-3), категория земель – земли населенных пунктов.

Земельный участок образован для эксплуатации многоквартирного жилого дома. Участие в торгах не предполагается.

2. Предоставить заявителю, обратившемуся с заявлением об утверждении схемы расположения земельного участка, право обратиться без доверенности с заявлением об осуществлении государственного кадастрового учета образуемого земельного участка.

3. Контроль за исполнением приказа оставляю за собой.

4. Приказ вступает в силу со дня подписания.

Исполняющий обязанности руководителя
УАиГ администрации г. Канска



Р.Н. Лучко

Утверждена
Приказом Управления архитектуры
и градостроительства
администрации города Канска
от 11.11.19 № 237

СХЕМА

расположения земельного участка на кадастровом плане территории

Условный номер земельного участка		Координаты, м	
Площадь земельного участка 3042 кв.м.			
Обозначение характерных точек границ	X	Y	
1	2	3	
1	725759,74	91909,01	
2	725739,20	91842,47	
3	725785,78	91828,75	
4	725788,74	91839,26	
5	725770,38	91844,60	
6	725773,04	91852,62	
7	725790,58	91846,78	
8	725794,55	91861,85	
9	725793,31	91863,99	
10	725795,42	91873,60	
11	725797,99	91882,89	
12	725800,69	91897,04	
13	725780,30	91856,91	
14	725782,91	91856,03	
15	725782,44	91854,65	
16	725779,84	91855,53	
17	725783,01	91896,61	
18	725780,77	91897,42	
19	725782,16	91901,82	
20	725784,45	91901,03	
1	725759,74	91909,01	

Система координат: СК кадастрового округа, зона 4
Кадастровый квартал: 24:51:0204177



Приложение В. Согласование графической части проекта межевания территории с Управлением архитектуры и градостроительства администрации города Канска Красноярского края



РОССИЙСКАЯ ФЕДЕРАЦИЯ
Администрация г. Канска
Красноярского края
Управление архитектуры
и градостроительства
администрации города Канска
602000, Красноярский край, г. Канск,
4-й Центральный мкр., 22
кабинет 1301/13-02-02
телефон (39161) 3-08-18
e-mail: arh@admkan.ru
ИНН 25-001/001/001/001/001/001
ИН 25-001/001/001/001/001/001

Директору ООО «Исторград»
214036, Смоленский обл.
г. Смоленск, ул. Смоленский, д. 11
офис 307
info@istorgrad.ru

Штурманову Г.В.

Уважаемый Григорий Владимирович!

Направлены в Ваш адрес согласованные варианты графической части проекта межевания (2 листа) г. Канск, улицы: Мусковская, 66, Крестовская, 26, Мира, 4, Березовая, 31,33,35, Московская,33, Урванго, Горького, 46,48, Партизанской Коммуны, 66/Гурько, 59, Елизаветинская, 45,26 лит В/ВЭСМ, 32, Парковой Колонны, 44, 30 лит В/ВЭСМ 25, Горького, 4/Пролетарский, 26, мкр. 4-й Центральный, 16, Кривая, 41, Уланов, Кривая/08, Милова, 9.

Приложение: схемы на 17 л. в 1 экз.

Исполнительный обязанности
руководителя УАиГ
администрации г. Канска



Р.И. Лукин

4/20/2021 10:11:40

Сведения о ходе исполнения бюджета г. Канска
за 2021 год по состоянию на 01 мая 2021 года

(тыс. рублей)

Наименование показателей	Годовой план с учетом изменений на 01 мая 2021 г.	Исполнено	% исполнения
1	2	3	4
ДОХОДЫ			
Налоговые и неналоговые доходы	709761	248294	35,0
Налоги на прибыль, доходы	405038	121568	30,0
Налоги на товары (работы, услуги), реализуемые на территории Российской Федерации	23968	7392	30,8
Налоги на совокупный доход	134597	68600	51,0
Налоги на имущество	59477	10069	16,9
Государственная пошлина	22051	6758	30,6
Задолженность и перерасчеты по отмененным налогам, сборам и иным обязательным платежам	0	3	0,0
Доходы от использования имущества, находящегося в государственной и муниципальной собственности	43714	20600	47,1
Платежи при пользовании природными ресурсами	1640	1479	90,2
Доходы от оказания платных услуг (работ) и компенсации затрат государства	2303	1362	59,1
Доходы от продажи материальных и нематериальных активов	11304	8213	72,7
Штрафы, санкции, возмещение ущерба	5669	2197	38,8
Прочие неналоговые доходы	0	53	0,0
Безвозмездные поступления	1984689	681630	34,3
ИТОГО ДОХОДОВ	2694450	929924	34,5
РАСХОДЫ			
Общегосударственные вопросы	119724	37066	31,0
Функционирование высшего должностного лица субъекта РФ и муниципального образования	2468	801	32,5
Функционирование законодательных (представительных) органов государственной власти и представительных органов муниципальных образований	7492	2535	33,8
Функционирование Правительства РФ, высших исполнительных органов государственной власти субъектов РФ, местных администраций	48107	14247	29,6
Судебная система	44	0	0,0
Обеспечение деятельности финансовых, налоговых и таможенных органов и органов финансового (финансово-бюджетного) надзора	16973	5258	31,0
Резервные фонды	1000	0	0,0
Другие общегосударственные вопросы	43640	14225	32,6
Национальная безопасность и правоохранительная деятельность	34038	9380	27,6
Гражданская оборона	764	20	2,6
Защита населения и территории от чрезвычайных ситуаций природного и техногенного характера, пожарная безопасность	33274	9360	28,1
Национальная экономика	175485	31001	17,7
Водное хозяйство	0	0	0,0
Транспорт	58314	11517	19,7
Дорожное хозяйство (дорожные фонды)	111129	18220	16,4
Другие вопросы в области национальной экономики	6042	1264	20,9
Жилищно-коммунальное хозяйство	442512	167562	37,9
Жилищное хозяйство	186375	59802	32,1

Коммунальное хозяйство	43535	5523	12,7
Благоустройство	182133	94061	51,6
Другие вопросы в области жилищно-коммунального хозяйства	30469	8176	26,8
Охрана окружающей среды	2158	0	0,0
Охрана объектов растительного и животного мира и среды их обитания	2158	0	0,0
Образование	1664150	529632	31,8
Дошкольное образование	623824	201760	32,3
Общее образование	801442	265153	33,1
Дополнительное образование детей	125113	37985	30,4
Молодежная политика	46793	5164	11,0
Другие вопросы в области образования	66978	19570	29,2
Культура, кинематография	86949	27888	32,1
Культура	83354	26740	32,1
Другие вопросы в области культуры, кинематографии	3595	1148	31,9
Здравоохранение	74	9	12,2
Другие вопросы в области здравоохранения	74	9	12,2
Социальная политика	88007	10401	11,8
Пенсионное обеспечение	2520	749	29,7
Социальное обеспечение населения	6749	6749	100,0
Охрана семьи и детства	76607	2308	3,0
Другие вопросы в области социальной политики	2131	595	27,9
Физическая культура и спорт	118072	35399	30,0
Физическая культура	87180	25060	28,7
Другие вопросы в области физической культуры и спорта	30892	10339	33,5
ВСЕГО РАСХОДОВ	2731169	848338	31,1

ИСТОЧНИКИ ФИНАНСИРОВАНИЯ ДЕФИЦИТА ГОРОДСКОГО БЮДЖЕТА

Источники финансирования дефицитов бюджетов-всего	36719	-81586	-
ИСТОЧНИКИ ВНУТРЕННЕГО ФИНАНСИРОВАНИЯ ДЕФИЦИТОВ БЮДЖЕТОВ	0	0	-
Кредиты кредитных организаций в валюте Российской Федерации	0	0	-
Получение кредитов от кредитных организаций в валюте Российской Федерации	0	0	-
Получение кредитов от кредитных организаций бюджетами городских округов в валюте Российской Федерации	0	0	-
Бюджетные кредиты от других бюджетов бюджетной системы Российской Федерации	0	0	-
Получение бюджетных кредитов от других бюджетов бюджетной системы Российской Федерации в валюте Российской Федерации	0	0	-
Получение кредитов от других бюджетов бюджетной системы Российской Федерации бюджетами городских округов в валюте Российской Федерации	0	0	-
Погашение бюджетных кредитов, полученных от других бюджетов бюджетной системы Российской Федерации в валюте Российской Федерации	0	0	-
Погашение бюджетами городских округов кредитов от других бюджетов бюджетной системы Российской Федерации в валюте Российской Федерации	0	0	-
Изменение остатков средств на счетах по учету средств бюджета	36719	-81586	-
Увеличение остатков средств бюджета	-2694450	-991448	-
Увеличение прочих остатков денежных средств бюджета городского округа	-2694450	-991448	-
Уменьшение остатков средств бюджета	2731169	909862	-
Уменьшение прочих остатков денежных средств бюджета городского округа	2731169	909862	-

Заместитель главы города по экономике и финансам

Е.Н. Лифанская

К сведению жителей города Канска!

26 мая 2021 года в 10.00 часов в зале заседаний администрации города состоится заседание очередной сессии Канского городского Совета депутатов шестого созыва.

**ПРЕДПОЛАГАЕМАЯ ПОВЕСТКА
7-ой очередной сессии
Канского городского Совета депутатов шестого созыва**

26.05.2021 г.

10-00 ч.

1. «Об утверждении отчета об исполнении бюджета города Канска за 2020 год».
2. О проекте решения «О внесении изменений в решение Канского городского Совета депутатов от 23.12.2020 № 4-24 «О бюджете города Канска на 2021 год и плановый период 2022-2023 годов».
3. О проекте решения «О внесении изменений в Решение Канского городского Совета депутатов от 23.12.2009 № 70-659 «О структуре администрации города Канска».
4. О проекте решения «О внесении изменений в Устав города Канска»
5. О рассмотрении протеста Канского межрайонного прокурора на решение Канского городского Совета депутатов от 02.07.2008 № 47-461 «О Порядке предоставления муниципальному служащему права на пенсию за выслугу лет за счет средств бюджета муниципального образования город Канск».
6. О проекте решения «О внесении изменений в Положение о Почетном гражданине города Канска, утвержденном решением Канского городского Совета депутатов от 15.06.2006 № 18-167».
7. О проекте решения «О внесении изменений в решение Канского городского Совета депутатов от 17.11.1999 № 34-244 «О составе комиссии по присвоению звания «Почетный гражданин города Канска».
8. О проекте решения «О назначении председателя Контрольно-счетной комиссии города Канска».
9. О проекте решения «О награждении Почетной грамотой Канского городского Совета депутатов». (территориальное отделение по г. Канску и Канскому р-ну КГКУ «УСЗН»)
10. О проекте решения «О награждении Почетной грамотой Канского городского Совета депутатов». (КГБОУ СО «Пансионат для граждан пожилого возраста и инвалидов «Кедр»)
11. О проекте решения «О награждении Почетной грамотой Канского городского Совета депутатов». (КГБУ СО «КЦСОН «Восточный»)
12. О проекте решения «О награждении Почетной грамотой Канского городского Совета депутатов». (Отдел культуры администрации г. Канска)
13. Разное.



Российская Федерация
Администрация города Канска
Красноярского края
ПОСТАНОВЛЕНИЕ

14.05.2021 г.

№ 389

О внесении изменений в постановление администрации города Канска от 23.03.2020 № 251

В соответствии с Федеральным законом от 06.10.2003 № 131-ФЗ "Об общих принципах организации местного самоуправления в Российской Федерации", руководствуясь статьями 30, 35 Устава города Канска, ПОСТАНОВЛЯЮ:

1. Внести изменения в постановление администрации города Канска от 23.03.2020 № 251 «О создании комиссии по вопросам демографии, семьи и детства в городе Канске»:

- 1.1. Приложение № 1 к постановлению изложить в новой редакции согласно приложению к настоящему постановлению.
2. Ведущему специалисту Отдела культуры (Н.А. Нестеровой) опубликовать настоящее постановление в официальном печатном издании и разместить на официальном сайте муниципального образования город Канск в сети Интернет.
3. Контроль за исполнением настоящего постановления возложить на заместителя главы города по социальной политике Ю.А. Ломову.
4. Постановление вступает в силу со дня подписания.

Глава города Канска

А.М. Береснев

Приложение к постановлению администрации города Канска от 14.05.2021 № 389

Приложение № 1 к постановлению администрации города Канска от 23.03.2020 № 251

Состав комиссии по вопросам демографии, семьи и детства в городе Канске

Ломова Юлия Анатольевна	заместитель главы города по социальной политике, председатель комиссии
Кудрявцев Алексей Викторович	главный врач КГБУЗ «МБ», заместитель председателя комиссии (по согласованию)
Барболина Ольга Александровна	заведующая отделом медицинской статистики КГБУЗ «Канская МБ» (по согласованию)
Члены комиссии	
Бобрин Алексей Викторович	главный врач КГБУЗ Канская МДБ (по согласованию)
Каратаева Ольга Александровна	представитель Уполномоченного по правам ребенка в городе Канске (по согласованию)
Колбасицкий Дмитрий Анатольевич	главный врач КГАУЗ «КМСП» (по согласованию)
Поляков Владимир Эдуардович	председатель Канского городского Совета депутатов (по согласованию)
Реутская Наталья Михайловна	заместитель главного врача КГБУЗ «МБ» по акушерско-гинекологической помощи (по согласованию)
Рябова Светлана Валерьевна	заведующий филиалом № 1 КГБУЗ "Красноярский краевой психоневрологический диспансер №1" (по согласованию)
Танчук Татьяна Дмитриевна	начальник ТО КГКУ «УСЗН» по г. Канску и Канскому району (по согласованию)
Тарас Вячеслав Викторович	начальник ОГИБДД МО МВД России "Канский" (по согласованию)
Чернова Людмила Азарьевна	заместитель главного врача по детству и родовспоможению КГБУЗ "Канская МБ" (по согласованию)
Черных Галина Николаевна	начальник отдела опеки и попечительства Управления образования администрации города Канска
Шакуло Василий Андреевич	начальник ОУУП и ПДН МО МВД России "Канский" (по согласованию)
Безруких Елена Георгиевна	консультант - ответственный секретарь комиссии по делам несовершеннолетних и защите их прав
Рева Евгения Юрьевна	заместитель руководителя Управления образования администрации города Канска



Российская Федерация
Администрация города Канска
Красноярского края
ПОСТАНОВЛЕНИЕ

14.05.2021 г.

№ 394

О внесении изменений в постановление администрации города Канска от 12.12.2016 № 1365

В соответствии со статьей 179 Бюджетного кодекса Российской Федерации, постановлением администрации г. Канска от 22.08.2013 № 1096 «Об утверждении Порядка принятия решений о разработке муниципальных программ города Канска, их формирования и реализации», руководствуясь статьями 30, 35 Устава города Канска, ПОСТАНОВЛЯЮ:

1. Внести в постановление администрации города Канска от 12.12.2016 № 1365 «Об утверждении муниципальной программы города Канска «Городское хозяйство» (далее – Постановление) следующие изменения:

1.1. В приложение № 4 к Программе «Подпрограмма 1 «Развитие транспортной системы» (далее – Подпрограмма 1) внести следующие изменения:

1.1.1. Раздел 4 Подпрограммы 1 «Управление подпрограммой и контроль за исполнением подпрограммы» изложить в следующей редакции:

«Организацию управления подпрограммой осуществляет Управление строительства и жилищно-коммунального хозяйства администрации города Канска.

К компетенции Управления строительства и жилищно-коммунального хозяйства администрации города Канска в области реализации подпрограммы относятся:

- разработка нормативных актов, необходимых для реализации подпрограммы;
- разработка предложений по уточнению перечня, затрат и механизма реализации мероприятий подпрограммы;
- определение критериев и показателей эффективности, организация мониторинга реализации подпрограммы;

обеспечение целевого, эффективного расходования средств, предусмотренных на реализацию подпрограммы, из бюджетов всех уровней; подготовка полугодового и годового отчета о ходе реализации подпрограммы.

Управление несет ответственность за реализацию подпрограммы, достижение конечных результатов и осуществляет:

- координацию исполнения мероприятий подпрограммы, мониторинг их реализации;
- непосредственный контроль за ходом реализации мероприятий подпрограммы;
- подготовку отчетов о реализации подпрограммы;
- контроль за достижением конечного результата подпрограммы;
- ежегодную оценку эффективности реализации подпрограммы.

Обеспечение целевого расходования бюджетных средств осуществляется Управлением строительства и жилищно-коммунального хозяйства администрации города Канска, являющимся главным распорядителем средств городского бюджета, а также МКУ «Служба заказчика» являющимся подведомственным учреждением Управления и получателем бюджетных средств.

Контроль за ходом реализации подпрограммы осуществляется путем составления отчетов. Управление строительства и жилищно-коммунального хозяйства администрации города Канска несет ответственность за подготовку и предоставление отчетных данных. Отчет за первое полугодие отчетного периода предоставляется в срок не позднее 10-го августа отчетного года. Годовой отчет предоставляется в срок не позднее 1 марта года, следующего за отчетным.

Внутренний муниципальный финансовый контроль за использованием средств городского бюджета в ходе реализации подпрограммы осуществляет: Финансовое управление администрации города Канска.

Внешний муниципальный финансовый контроль за использованием средств городского бюджета в ходе реализации подпрограммы осуществляет: Контрольно-счетная комиссия города Канска).

1.2. В приложение № 5 к Программе «Подпрограмма 2 «Реформирование и модернизация жилищно-коммунального хозяйства и повышение энергетической эффективности» (далее – Подпрограмма 2) внести следующие изменения:

1.2.1. Раздел 4 Подпрограммы 2 «Управление подпрограммой и контроль за исполнением подпрограммы» изложить в следующей редакции:

«Организацию управления подпрограммой осуществляет Управление строительства и жилищно-коммунального хозяйства администрации города Канска.

Управление строительства и жилищно-коммунального хозяйства администрации города Канска несет ответственность за реализацию подпрограммы, достижение конечных результатов и осуществляет:

- координацию исполнения мероприятий подпрограммы, мониторинг их реализации;
- непосредственный контроль за ходом реализации мероприятий подпрограммы;
- подготовку отчетов о реализации подпрограммы;
- контроль за достижением конечного результата подпрограммы;
- ежегодную оценку эффективности реализации подпрограммы.

Обеспечение целевого расходования бюджетных средств осуществляется Управлением строительства и жилищно-коммунального хозяйства администрации города Канска, являющимся главным распорядителем средств городского бюджета, а также МКУ «Служба заказчика», являющимся подведомственным учреждением и получателем бюджетных средств.

Контроль за ходом реализации подпрограммы осуществляется путем составления отчетов. Управление строительства и жилищно-коммунального хозяйства администрации города Канска несет ответственность за подготовку и предоставление отчетных данных. Отчет за первое полугодие отчетного периода предоставляется в срок не позднее 10-го августа отчетного года. Годовой отчет предоставляется в срок не позднее 1 марта года, следующего за отчетным.

Контроль за законностью, результативностью (эффективностью и экономностью) использования средств краевого бюджета на реализацию мероприятий подпрограммы осуществляется Счетной палатой Красноярского края.

Внутренний муниципальный финансовый контроль за использованием средств городского бюджета в ходе реализации подпрограммы осуществляет: Финансовое управление администрации города Канска.

Внешний муниципальный финансовый контроль за использованием средств городского бюджета в ходе реализации подпрограммы осуществляет: Контрольно-счетная комиссия города Канска).

1.3. В приложение № 7 к Программе «Подпрограмма 4 «Благоустройство города» (далее – Подпрограмма 4) внести следующие изменения:

1.3.1. Раздел 4 Подпрограммы 4 «Управление подпрограммой и контроль за исполнением подпрограммы» изложить в следующей редакции:

«Организацию управления подпрограммой осуществляет Управление строительства и жилищно-коммунального хозяйства администрации города Канска.

Управление несет ответственность за реализацию подпрограммы и достижение конечных результатов.

Обеспечение целевого расходования бюджетных средств осуществляется Управлением строительства и жилищно-коммунального хозяйства администрации города Канска, являющимся главным распорядителем средств городского бюджета, а также МКУ «Служба заказчика» являющимся подведомственным учреждением Управления и получателем бюджетных средств.

Контроль за ходом реализации подпрограммы осуществляется путем составления отчетов. Управление строительства и жилищно-коммунального хозяйства администрации города Канска несет ответственность за подготовку и предоставление отчетных данных. Отчет за первое полугодие отчетного периода предоставляется в срок не позднее 10-го августа отчетного года. Годовой отчет предоставляется в срок не позднее 1 марта года, следующего за отчетным.

Внутренний муниципальный финансовый контроль за использованием средств городского бюджета в ходе реализации подпрограммы осуществляет Финансовое управление администрации города Канска.

Внешний муниципальный финансовый контроль за использованием средств городского бюджета в ходе реализации подпрограммы осуществляет: Контрольно-счетная комиссия города Канска).

1.4. В приложение № 8 к Программе «Отдельное мероприятие 1 муниципальной программы города Канска «Выполнение отдельных государственных полномочий по организации проведения мероприятий по отлову и содержанию безнадзорных животных» (далее – Отдельное мероприятие 1) внести следующие изменения:

1.4.1. Раздел 2 Отдельного мероприятия 1 «Механизм реализации отдельного мероприятия» изложить в следующей редакции:

«Отдельное мероприятие 1 «Выполнение отдельных государственных полномочий по организации проведения мероприятий по отлову и содержанию безнадзорных животных» разработано для отлова безнадзорных животных, проведение комплексных ветеринарных процедур по лечению, вакцинации, карантинных мероприятий и принятия решения об умиротворении животного при наличии медицинских показаний, передержка животных, стерилизация и выпуск части здоровых стерилизованных животных в прежние места обитания. В результате реализации данного комплексного подхода мы получим стойкое снижение численности безнадзорных животных на территории г. Канска за счет регулирования численности животных способных к репродукции.

Финансирование отдельного мероприятия 1 «Выполнение отдельных государственных полномочий по организации проведения мероприятий по отлову и содержанию безнадзорных животных» осуществляется за счет средств краевого бюджета.

Исполнители отдельного мероприятия определяются в соответствии с Федеральным законом от 05.04.2013 № 44-ФЗ «О контрактной системе в сфере закупок товаров, работ, услуг для обеспечения государственных и муниципальных нужд» посредством заключения муниципальных контрактов на поставки товаров, выполнение работ, оказание услуг.

Главным распорядителем бюджетных средств, предусмотренных на реализацию мероприятий, является Управление строительства и жилищно-коммунального хозяйства администрации города Канска.

Порядок расходования краевых средств отдельного мероприятия осуществляется в рамках реализации Закона края от 13.06.2013 № 4-1402 «О наделении органов местного самоуправления муниципальных районов и городских округов края отдельными государственными полномочиями по организации проведения мероприятий по отлову и содержанию безнадзорных животных» на 2021 год и плановый период 2022-2023 годов. Контроль за эффективным и целевым использованием средств в рамках реализации отдельного мероприятия осуществляется в соответствии с бюджетным законодательством и законодательством в сфере закупок товаров, работ, услуг для муниципальных нужд в соответствии с Федеральным законом от 05.04.2013 № 44-ФЗ «О контрактной системе в сфере закупок товаров, работ, услуг для обеспечения государственных и муниципальных нужд».

Контроль за ходом реализации отдельного мероприятия 1 осуществляется путем составления отчетов. Управление строительства и жилищно-коммунального хозяйства администрации города Канска несет ответственность за подготовку и предоставление отчетных данных. Отчет за первое полугодие отчетного периода предоставляется в срок не позднее 10-го августа отчетного года. Годовой отчет предоставляется в срок не позднее 1 марта года, следующего за отчетным.

Внутренний муниципальный финансовый контроль за использованием средств бюджета в ходе реализации отдельного мероприятия 1 осуществляет: Финансовое управление администрации города Канска.

Внешний муниципальный финансовый контроль за использованием средств бюджета в ходе реализации отдельного мероприятия 1 осуществляет: Контрольно-счетная комиссия города Канска).

1.5. В приложение № 9 к Программе «Отдельное мероприятие 2 муниципальной программы города Канска «Обеспечение системы управления муниципальной программой» (далее – Отдельное мероприятие 2) внести следующие изменения:

1.5.1. Раздел 2 Отдельного мероприятия 2 «Механизм реализации отдельного мероприятия» изложить в следующей редакции:

«Отдельное мероприятие 2 разработано для обеспечения основы для контроля и мониторинга реализации муниципальной программы «Городское хозяйство» и направлено на обеспечение стабильной и функциональной работы УС и ЖКХ администрации г. Канска, подведомственного учреждения – МКУ «Служба заказчика» и подведомственного учреждения МБУ «Содержание объектов благоустройства и озеленения».

В рамках отдельного мероприятия 2 средства бюджета г. Канска направляются на содержание УС и ЖКХ администрации г. Канска, МКУ «Служба заказчика» и подведомственного учреждения МБУ «Содержание объектов благоустройства и озеленения».

Финансирование отдельного мероприятия 2 осуществляется за счет средств городского бюджета.

Исполнители отдельного мероприятия определяются в соответствии с Федеральным законом от 05.04.2013 № 44-ФЗ «О контрактной системе в сфере закупок товаров, работ, услуг для обеспечения государственных и муниципальных нужд» посредством заключения муниципальных контрактов на поставки товаров, выполнение работ, оказание услуг.

Главным распорядителем бюджетных средств, предусмотренных на реализацию мероприятий, является УС и ЖКХ администрации г.Канска.

Порядок расходования денежных средств бюджета города Канска на реализацию отдельного мероприятия, устанавливается нормативно-правовыми актами администрации города Канска. Контроль за эффективным и целевым использованием средств бюджета города Канска в рамках реализации отдельного мероприятия осуществляется в соответствии с бюджетным законодательством и законодательством в сфере закупок товаров, работ, услуг для муниципальных нужд в соответствии с Федеральным законом от 05.04.2013 N 44-ФЗ "О контрактной системе в сфере закупок товаров, работ, услуг для обеспечения государственных и муниципальных нужд".

В основу механизма реализации отдельного мероприятия заложены следующие принципы, обеспечивающие сбалансированное решение основной задачи:

Повышение уровня исполнения расходов главного распорядителя за счет средств городского бюджета;

Соблюдение сроков предоставления главным распорядителем годовой бюджетной отчетности.

Увеличение количества зеленых насаждений в городе.

Контроль за ходом реализации отдельного мероприятия 2 осуществляется путем составления отчетов. Управление строительства и жилищно-коммунального хозяйства администрации города Канска несет ответственность за подготовку и предоставление отчетных данных. Отчет за первое полугодие отчетного периода предоставляется в срок не позднее 10-го августа отчетного года. Годовой отчет предоставляется в срок не позднее 1 марта года, следующего за отчетным.

Внутренний муниципальный финансовый контроль за использованием средств городского бюджета в ходе реализации отдельного мероприятия 2 осуществляет: Финансовое управление администрации города Канска.

Внешний муниципальный финансовый контроль за использованием средств городского бюджета в ходе реализации отдельного мероприятия 2 осуществляет: Контрольно-счетная комиссия города Канска.

2. Опубликовать настоящее постановление в газете «Канский вестник» и разместить на официальном сайте администрации города Канска в сети Интернет.

3. Контроль за исполнением настоящего постановления возложить на первого заместителя главы города по вопросам жизнеобеспечения П.Н. Иванца, заместителя главы города по экономике и финансам Е.Н. Лифанскую.

4. Постановление вступает в силу со дня официального опубликования

Глава города Канска

А.М. Береснев



Российская Федерация
Администрация города Канска
Красноярского края
ПОСТАНОВЛЕНИЕ

14.05.2021 г.

№ 395

Об организации проверок наличия (отсутствия) обстоятельств для исключения детей-сирот, лиц из числа детей-сирот, лиц, которые достигли возраста 23 лет из Списка детей-сирот и детей, оставшихся без попечения родителей, лиц из числа детей-сирот и детей, оставшихся без попечения родителей, лиц, которые относились к категории детей-сирот и детей, оставшихся без попечения родителей, лиц из числа детей-сирот и детей, оставшихся без попечения родителей, и достигли возраста 23 лет, которые подлежат обеспечению жилыми помещениями

В целях реализации п. 19 статьи 17 Закона Красноярского края от 02.11.2000 № 12-961 «О защите прав ребенка», Закона Красноярского края от 24.12.2009 № 9-4225 «О наделении органов местного самоуправления муниципальных районов и городских округов края государственными полномочиями по обеспечению жилыми помещениями детей-сирот и детей, оставшихся без попечения родителей, лиц из числа детей-сирот и детей, оставшихся без попечения родителей», руководствуясь статьями 30, 35 Устава города Канска, ПОСТАНОВЛЯЮ:

1. Создать Комиссию по реализации п.19 статьи 17 Закона Красноярского края от 02.11.2000 № 12-961 (далее – Комиссия).

2. Утвердить состав Комиссии согласно приложению № 1.

3. Утвердить Порядок деятельности Комиссии по проведению проверок наличия (отсутствия) обстоятельств для исключения детей-сирот, лиц из числа детей-сирот, лиц, которые достигли возраста 23 лет из списка подлежащих обеспечению жилыми помещениями (приложение № 2).

4. Ведущему специалисту Отдела культуры администрации г. Канска (Нестерова Н.А.) разместить настоящее постановление на официальном сайте муниципального образования город Канск в сети Интернет и опубликовать в газете «Канский вестник».

5. Контроль за выполнением настоящего постановления возложить на заместителя главы города по социальной политике Ломову Ю.А.

6. Постановление вступает в силу со дня официального опубликования.

Глава города Канска

А.М. Береснев

Приложение № 1 к постановлению администрации города Канска от 14.05.2021 года № 395

Состав комиссии по реализации п.19 статьи 17 Закона Красноярского края от 02.11.2000 № 12-961

Председатель комиссии	Заместитель главы города по социальной политике
Заместитель председателя комиссии	Руководитель Управления образования администрации города Канска
Секретарь комиссии	Главный специалист отдела опеки и попечительства Управления образования администрации города Канска
Члены комиссии:	Начальник отдела опеки и попечительства Управления образования администрации города Канска
	Начальник отдела по учету жилья и жилищному контролю Управления строительства и жилищно-коммунального хозяйства администрации города Канска
	Руководитель Комитета по управлению муниципальным имуществом города Канска

Приложение № 2 к постановлению администрации города Канска от 14.05.2021 года № 395

Порядок деятельности Комиссии по проведению проверок наличия (отсутствия) обстоятельств для исключения детей-сирот, лиц из числа детей-сирот, лиц, которые достигли возраста 23 лет из списка подлежащих обеспечению жилыми помещениями (далее – Порядок)

1. Настоящий Порядок регламентирует деятельность Комиссии по проведению проверок наличия (отсутствия) обстоятельств для исключения детей-сирот, лиц из числа детей-сирот, лиц, которые достигли возраста 23 лет из списка подлежащих обеспечению жилыми помещениями.

2. Основной формой работы Комиссии является изучение документов, представленных в соответствии п.18 статьи 17 Закона Красноярского края от 02.11.2000 № 12-961 «О защите прав ребенка» (далее - Закон Красноярского края от 02.11.2000 № 12-961).

3. Заседание Комиссии проводится один раз в полугодие. Дата, время и место проведения очередного заседания Комиссии определяются председателем (заместителем председателя).

4. Заседание Комиссии проводит председатель Комиссии, а при его отсутствии – заместитель председателя Комиссии.

5. Решение Комиссии оформляется в форме акта, который подписывается присутствующими членами Комиссии.

6. Секретарь комиссии в срок не позднее 30 дней до даты заседания Комиссии направляет членам Комиссии список детей-сирот, лиц из числа детей-сирот, лиц, которые достигли возраста 23 лет подлежащих обеспечению жилыми помещениями (далее – Список).

7. Для проведения проверки отдел опеки и попечительства Управления образования администрации города Канска (далее – Отдел опеки и попечительства УО администрации г.Канска) предоставляет следующие документы:

а) Список;

б) копии свидетельств о государственной регистрации права собственности на жилые помещения (при наличии) либо выписку из Единого государственного реестра прав на недвижимое имущество и сделок с ним о государственной регистрации права собственности на жилое помещение;

в) сведения предусмотренные подпунктом «д» пункта 18 статьи 17 Закона Красноярского края от 02.11.2000 № 12-961 (смерть или объявление умершими);

г) сведения предусмотренные подпунктом «г» пункта 18 статьи 17 Закона Красноярского края от 02.11.2000 № 12-961 (прекращение гражданства Российской Федерации).

В случае, если указанные в п. 6 пп. «б», «в», «г» документы не представлены детьми-сиротами (их законными представителями), лицами из числа детей-сирот по собственной инициативе Отдел опеки и попечительства УО администрации г. Канска запрашивает их посредством направления межведомственного запроса в органы, в распоряжении которых находятся данные документы и информация.

7. Для проведения проверки Комитет по управлению муниципальным имуществом города Канска представляет информацию и документы согласно Списка, о приватизации жилого помещения, наличии заявления о приватизации или отказа от приватизации.

8. Для проведения проверки отдел по учету жилья и жилищному контролю Управления строительства и жилищно-коммунального хозяйства администрации города Канска представляет информацию и документы согласно Списка, о предоставлении жилых помещений специализированного жилищного фонда по договорам найма специализированных жилых помещений и предоставлении жилых помещений по договорам социального найма жилых помещений.

9. При проведении проверки наличием оснований для исключения детей-сирот, лиц из числа детей-сирот, лиц, которые достигли 23 лет из Списка, являются:

- предоставление им жилых помещений;

- утраты оснований, предусмотренных ст.17 Закона Красноярского края от 02.11.2000 № 12-961, для предоставления жилых помещений специализированного жилищного фонда по договорам найма специализированных жилых помещений;

- прекращение у них гражданства Российской Федерации;

- смерти или объявлении их умершими в порядке, установленном законодательством Российской Федерации.

10. На основании принятого по итогам проверки Комиссией решения Отдел опеки и попечительства УО администрации г.Канска информирует уполномоченный Правительством Красноярского края орган исполнительной власти края в области образования по форме, установленной органом исполнительной власти края в области образования, в порядке, установленном Правительством Красноярского края.

Заместитель главы города
по социальной политике

Ю.А. Ломова



Российская Федерация
Администрация города Канска
Красноярского края
ПОСТАНОВЛЕНИЕ

14.05.2021 г.

№ 396

О внесении изменений в постановление администрации города Канска от 05.12.2016 № 1246

На основании статей 49, 50 Уголовного кодекса РФ, статей 25, 39 Уголовно-исполнительного кодекса РФ, статьи 32.13 Кодекса РФ об административных правонарушениях, руководствуясь статьями 30, 35 Устава города Канска, ПОСТАНОВЛЯЮ:

1. Внести изменения в постановление администрации города Канска от 05.12.2016 № 1246 «Об определении мест для исполнения наказания осужденными в виде обязательных и исправительных работ»:

1.1. В приложение № 3 добавить сток № 17 в следующей редакции:

« 17. »	Индивидуальный предприниматель Барташевич Валерий Антонович	г. Канск, ул. Кайтынская 191, стр.1, пом.3	1
---------	---	--	---

».

2. Ведущему специалисту Отдела культуры администрации г. Канска (Н.А. Нестерова) опубликовать настоящее постановление в газете «Канский вестник» и разместить на официальном сайте администрации города Канска в сети Интернет.

3. Контроль за исполнением настоящего постановления возложить на заместителя главы города по социальным вопросам Ломову Ю.А..

4. Постановление вступает в силу со дня официального опубликования и распространяется на правоотношения, возникшие с 01.04.2021 года.

Глава города Канска

А.М. Береснев

ИЗВЕЩЕНИЕ О ПРОВЕДЕНИИ СОБРАНИЯ О СОГЛАСОВАНИИ МЕСТОПОЛОЖЕНИЯ ГРАНИЦЫ ЗЕМЕЛЬНОГО УЧАСТКА

Кадастровым инженером Лапа Татьяной Владимировной; 663600, Россия, Красноярский край, Канск, мкр. Юго-Западный, д. 5, кв. 27; tanchalapa@mail.ru; т. 8-913-520-70-18; № квалификационного аттестата: 24-12-579; в отношении земельного участка с кадастровым номером 24: 51:0204175:29, расположенного по адресу: Красноярский край, г. Канск, ул. Николая Буды, д. 40 выполняются кадастровые работы по уточнению местоположения границы земельного участка.

Заказчиком кадастровых работ является Борисенко Лидия Алексеевна, Красноярский край, г. Канск, ул. Николая Буды, д. 40; т. 8-902-94-33-255

Собрание заинтересованных лиц по поводу согласования местоположения границ состоится по адресу: Красноярский край, г. Канск, мкр. Северный, д. 21 « 22 » июня 2021 г. В 13 часов 00 минут.

С проектом межевого плана земельного участка можно ознакомиться по адресу: Красноярский край, г. Канск, мкр. Северный, д. 21

Возражения по проекту межевого плана и требования о проведении согласования границ земельных участков на местности принимаются с « 19 » мая 2021г. по « 21 » июня 2021 г. по адресу: Красноярский край, г. Канск, мкр. Северный, д. 21

Смежный земельный участок, с правообладателем которого требуется согласовать местоположение границы: 24: 51:0204175:27, Красноярский край, г. Канск, ул. Николая Буды, д. 42. При проведении согласования местоположения границ при себе необходимо иметь документ, удостоверяющий личность, а также документы о правах на земельный участок.

ЗАКЛЮЧЕНИЕ

о результатах публичных слушаний по проектам межевания территорий под многоквартирными жилыми домами расположенными по адресам: г. Канск, ул. Николая Буды, д. 28; ул. Николая Буды, д. 10; ул. Эйдмана, д. 9; ул. Эйдмана, д. 3; ул. Эйдмана, д. 20, д. 22, д. 24

г. Канск

17 мая 2021

В соответствии со ст. 5.1, ст. 45, 46 Градостроительного кодекса Российской Федерации, Федеральным законом от 06 октября 2003 № 131-ФЗ «Об общих принципах организации местного самоуправления в Российской Федерации», Уставом города Канска, принятого Решением Канского городского Совета депутатов от 27.01.1998 № 47-9Р, на основании протокола публичных слушаний по проектам межевания территорий под многоквартирными жилыми домами расположенными по адресам: г. Канск, ул. Николая Буды, д. 28, ул. Николая Буды, д. 10, ул. Эйдмана, 9, ул. Эйдмана, д. 3, ул. Эйдмана, д. 20, д. 22, д. 24 от 17.05.2021 проведены публичные слушания.

Организатор публичных слушаний: Управление архитектуры и градостроительства администрации города Канска.

Председатель публичных слушаний – исполняющий обязанности руководителя Управления архитектуры и градостроительства администрации г. Канска – Регина Николаевна Лучко, секретарь публичных слушаний - начальник отдела землепользования и градостроительства Управления архитектуры и градостроительства администрации г. Канска – Алексей Игоревич Дайнеко.

Тема публичных слушаний: Рассмотрение проектов межевания территорий под многоквартирными жилыми домами расположенными по адресам: г. Канск, ул. Николая Буды, д. 28, ул. Николая Буды, д. 10, ул. Эйдмана, 9, ул. Эйдмана, д. 3, ул. Эйдмана, д. 20, д. 22, д. 24.

Сроки проведения публичных слушаний: с 15.04.2021 по 14.05.2021.

Дата и место проведения публичных слушаний: г. Канск, ул. Ленина, 4/1, 1 этаж, актовое зал администрации города Канска, 17.05.2021г. в 10 час. 00 мин.

Форма оповещения о проведении публичных слушаний:

Проведение публичных слушаний осуществляется на основании Постановления администрации города Канска от 14.04.2021 № 296 «О назначении публичных слушаний по проектам межевания территорий под многоквартирными жилыми домами расположенными по адресам: г. Канск, ул. Николая Буды, д. 28, ул. Николая Буды, д. 10, ул. Эйдемана, 9, ул. Эйдемана, д. 3, ул. Эйдемана, д. 20, д. 22, д. 24» опубликованного в периодическом печатном издании «Канский вестник» от 14.04.2021 № 221 и размещенного на официальном сайте администрации города Канска в сети Интернет от 14.04.2021 и оповещение о начале публичных слушаний по проектам межевания территорий под многоквартирными жилыми домами расположенными по адресам: г. Канск, ул. Николая Буды, д. 28, ул. Николая Буды, д. 10, ул. Эйдемана, 9, ул. Эйдемана, д. 3, ул. Эйдемана, д. 20, д. 22, д. 24. Оповещение о начале публичных слушаний опубликовано в периодическом печатном издании «Канский вестник» от 14.04.2021 № 221 и размещено на официальном сайте администрации города Канска в сети Интернет от 14.04.2021.

Сведения о проведении экспозиций по материалам:

В период с 15.04.2021 по 14.05.2021 все желающие могли ознакомиться с демонстрационными материалами проектов в здании Управления архитектуры и градостроительства администрации г. Канска по адресу: г. Канск, мкр. 4-й Центральный, 22, 1 этаж.

Замечания в ходе обсуждения не поступали.

Поступило предложение гр. **Игнатович Натальи Валерьевны, Рачко Галины Ивановны** об изменении конфигурации земельного участка в меньшую сторону с восточной стороны многоквартирного жилого дома, расположенного по адресу: ул. Николая Буды, д. 10 (проект шифр 20.024-02.2.25-ПМ);

Поступило предложение гр. **Куприяновой Светланы Анатольевны, Болотова Александра Александровича** об изменении конфигурации земельного участка, расположенного по адресу: г. Канск, ул. Эйдемана, д. 3 в меньшую сторону с западной стороны многоквартирного жилого дома, а также северной и южной стороны многоквартирного жилого дома, т.к. в случае возведения ограждения многоквартирного дома будет прегражден проход и проезд к многоквартирным жилым домам № 1 № 5.

Протокол публичных слушаний: от 17.05.2021.

Участники публичных слушаний: зарегистрировано 10 человек.

Вывод:

1. Публичные слушания по проектам межевания территорий под многоквартирными жилыми домами расположенными по адресам: г. Канск, ул. Николая Буды, д. 28, ул. Николая Буды, д. 10, ул. Эйдемана, 9, ул. Эйдемана, д. 3, ул. Эйдемана, д. 20, д. 22, д. 24, считать состоявшимися.

2. Процедура проведения публичных слушаний по проектам межевания территорий под многоквартирными жилыми домами расположенными по адресам: г. Канск, ул. Николая Буды, д. 28, ул. Николая Буды, д. 10, ул. Эйдемана, 9, ул. Эйдемана, д. 3, ул. Эйдемана, д. 20, д. 22, д. 24, осуществлена в соответствии с требованиями действующего законодательства.

3. Заключение о результатах публичных слушаний по проектам межевания территорий под многоквартирными жилыми домами расположенными по адресам: г. Канск, ул. Николая Буды, д. 28, ул. Николая Буды, д. 10, ул. Эйдемана, 9, ул. Эйдемана, д. 3, ул. Эйдемана, д. 20, д. 22, д. 24 опубликовать в периодическом печатном издании «Канский вестник» и разместить на официальном сайте администрации города Канска в сети Интернет.

4. Рекомендовать, по результатам публичных слушаний проектов межевания территорий под многоквартирными жилыми домами расположенными по адресам: г. Канск, ул. Николая Буды, д. 28, ул. Николая Буды, д. 10, ул. Эйдемана, 9, ул. Эйдемана, д. 3, ул. Эйдемана, д. 20, д. 22, д. 24, к рассмотрению комиссией.

5. Направить настоящее заключение и протокол публичных слушаний главе города Канска для принятия решения в соответствии с требованиями Градостроительного кодекса Российской Федерации.

Председатель публичных слушаний

Р.Н. Лучко

Секретарь комиссии

А.И. Дайнеко

Информация о факте выявления самовольно установленного некапитального временного объекта по адресу:
г. Канск, ул. Эйдемана, 16

г. Канск

17.05.2021г.

Комиссией по проведению демонтажа и (или) перемещения самовольно установленных некапитальных временных объектов на территории города Канска, произведено визуальное обследование земельного участка, находящегося по адресу: Красноярский край, г. Канск, ул. Эйдемана, 16, на предмет самовольного размещения некапитального временного объекта – металлического гаража.

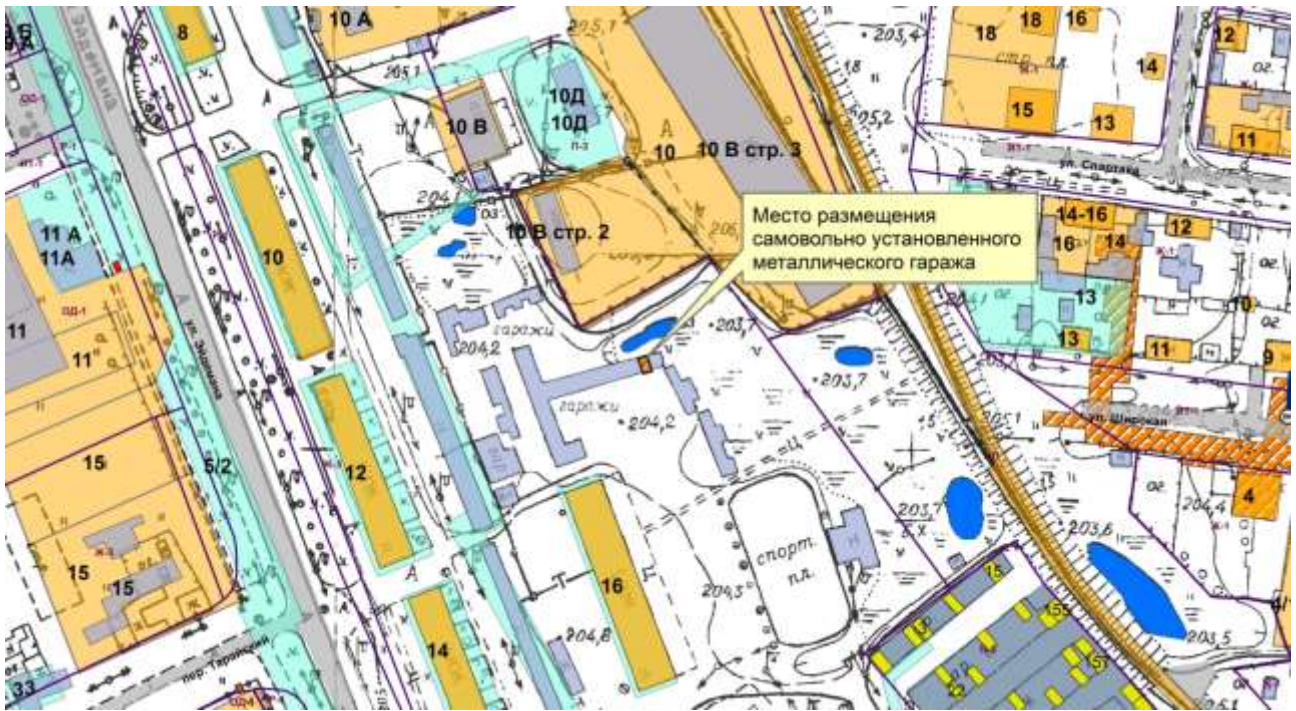
В результате обследования выявлено следующее: на земельном участке расположен некапитальный (временный) металлический гараж.

Описание:

Металлический гараж красно-коричневого цвета, Размеры ориентировочный размер 6,65 м. х 3,05 м 10,0 м х 6,0 м.

Владелец объекта: неизвестен.

Комиссия приняла решение о необходимости демонтажа некапитального объекта и освобождении земельного участка в течение 7 дней со дня опубликования





Самовольно
установленный
некапитальный
объект



Самовольно
установленный
некапитальный
объект



Российская Федерация
Администрация города Канска
Красноярского края
ПОСТАНОВЛЕНИЕ

19.05.2021 г.

№ 406

О назначении публичных слушаний по проектам межевания территорий под многоквартирными жилыми домами расположенными по адресам: г.Канск: ул. Красноярская, д.4, д.6, д.8, ул.Сибирская, д.5, ул. Краевая, д.68, ул. Красная, д.41, ул. Ушакова, д.1, ул. Восточная, д.8, д.10, ул.Ушакова, д.7

На основании ст. 5.1 ст. 45, ст. 46 Градостроительного кодекса Российской Федерации, статьи 16 Федерального закона от 06.10.2003 № 131-ФЗ «Об общих принципах организации местного самоуправления в Российской Федерации», руководствуясь статьями 30, 47.2. Устава города Канска, ПОСТАНОВЛЯЮ:

1. Назначить публичные слушания по проектам межевания территорий под многоквартирными жилыми домами расположенными по адресам: ул. Красноярская, д.4, д.6, д.8, ул.Сибирская, д.5, (проект шифр 20.024-02.2.18-ПМ); ул. Краевая, д.68, (проект шифр 20.024-02.2.19-ПМ); ул. Красная, д.41, (проект шифр 20.024-02.2.27-ПМ); ул. Ушакова, д.1, (проект шифр 20.024-02.2.24-ПМ); ул. Восточная, д.8, д.10, ул.Ушакова, д.7, (проект шифр 20.024-02.2.23-ПМ).

2. Организатору публичных слушаний – Управлению архитектуры и градостроительства администрации города Канска:

2.1. Обеспечить размещение оповещения о начале публичных слушаний по Проектам в периодическом печатном издании «Канский вестник», на официальном сайте администрации города Канска в сети Интернет и в границах территорий, в отношении которых подготовлены Проекты;

2.2. Опубликовать материалы Проектов на официальном сайте администрации города Канска в сети Интернет;

2.3. Обеспечить проведение и размещение экспозиции материалов Проектов по адресу: г. Канск, мкр. 4-й Центральный, 22, 1 этаж, приемная;

2.4. Назначить проведение собрания участников публичных слушаний на 21.06.2021 в 10 часов 00 минут по адресу: г. Канск, ул.Ленина, 4/1 (актовый зал);

2.5. Обеспечить опубликование заключения о результатах публичных слушаний по Проектам в периодическом печатном издании «Канский вестник» и на официальном сайте администрации города Канска в сети Интернет.

3. Ведущему специалисту отдела культуры администрации г. Канска (Н.А. Нестеровой) разместить настоящее Постановление, оповещение о начале публичных слушаний по Проектам и материалы Проектов в периодическом печатном издании «Канский вестник».

4. Ведущему специалисту отдела культуры администрации г. Канска (Н.А. Нестеровой) разместить настоящее Постановление на официальном сайте администрации города Канска в сети Интернет.

5. Контроль за исполнением настоящего постановления возложить на Управление архитектуры и градостроительства администрации города Канска.

6. Постановление вступает в силу со дня официального опубликования.

Глава города Канска

А.М. Береснев



Российская Федерация
Администрация города Канска
Красноярского края
ПОСТАНОВЛЕНИЕ

17.05.2021 г.

№ 403

О внесении изменений в постановление администрации города Канска от 10.04.2017 № 315

На основании Постановления Правительства РФ от 18.09.2020 № 1492, в соответствии с ч. 2 ст. 78.1 Бюджетного кодекса Российской Федерации, в целях совершенствования системы муниципальной поддержки гражданских инициатив, создания условий для активного участия социально ориентированных некоммерческих организаций в разработке и реализации социальных проектов, направленных на решение задач социально-экономического развития города, руководствуясь статьями 30, 35 Устава города Канска, ПОСТАНОВЛЯЮ:

1. Внести изменения в Постановление администрации города Канска от 10.04.2017 № 315 «Об утверждении Положения о порядке определения объема и предоставления субсидий социально ориентированным некоммерческим организациям, не являющимся государственными (муниципальными) учреждениями, на реализацию социальных проектов на основании конкурсного отбора проектов»:

1.1. Приложение 1 к постановлению изложить в новой редакции согласно приложению 1, к настоящему постановлению.

1.2. Приложение 2 к постановлению изложить в новой редакции согласно приложению 2, к настоящему постановлению.

2. Ведущему специалисту Отдела культуры администрации г. Канска (Н.А. Нестеровой) опубликовать настоящее Постановление в официальном печатном издании и разместить на официальном сайте муниципального образования город Канск в сети Интернет: вкладка/активный гражданин/НПА, нормирующие деятельность НКО (<http://www.kansk-adm.ru>).

3. Контроль за исполнением настоящего постановления возложить на заместителя главы города по социальной политике (Ю.А. Ломова).

4. Настоящее постановление вступает в силу со дня подписания.

Глава города Канска

А.М. Береснев

Приложение к постановлению администрации города Канска
от 17.05.2021 № 403

Приложение 1 к Постановлению
администрации города Канска
от 10.04.2017 г. № 315

Положение о Порядке определения объема и предоставления субсидий
социально ориентированным некоммерческим организациям,
не являющимся государственными (муниципальными)
учреждениями, на реализацию социальных проектов
на основании конкурсного отбора проектов

1. Общие положения

1.1. Настоящее Положение о Порядке определения объема и предоставления субсидий социально ориентированным некоммерческим организациям, не являющимся государственными (муниципальными) учреждениями, на реализацию социальных проектов на основании конкурсного отбора проектов (далее - Положение) устанавливает порядок предоставления субсидий социально ориентированным некоммерческим организациям, не являющимся государственными (муниципальными) учреждениями, на реализацию социальных проектов на основании конкурсного отбора проектов.

1.2. Отдел физической культуры, спорта и молодежной политики администрации города Канска (далее – Отдел ФКСиМП) является главным распорядителем средств субсидии и координатором мероприятий по предоставлению субсидии.

1.3. Субсидии социально ориентированным некоммерческим организациям, не являющимся государственными (муниципальными) учреждениями, на реализацию социальных проектов (далее – Субсидии) предоставляются на основании решения конкурсной Комиссии по отбору социальных проектов для предоставления субсидий социально ориентированным некоммерческим организациям, не являющимся государственными (муниципальными) учреждениями (далее - Комиссия) в рамках мероприятия подпрограммы «Поддержка социально ориентированных некоммерческих организаций города Канска» муниципальной программы города Канска «Развитие физической культуры, спорта и молодежной политики», утвержденной постановлением администрации города Канска от 15.12.2016 № 1396 (далее – муниципальная программа). Действие настоящего Положения не распространяется на осуществление финансовой поддержки в рамках иных муниципальных программ (подпрограмм) города Канска.

1.4. Субсидии предоставляются на реализацию социальных проектов социально ориентированным некоммерческим организациям в рамках осуществления их уставной деятельности, соответствующей положениям статьи 31.1 Федерального закона от 12.01.1996 № 7-ФЗ «О некоммерческих организациях» (далее - Федеральный закон «О некоммерческих организациях»).

В целях настоящего Положения под социальным проектом социально ориентированной некоммерческой организации (далее - социальный проект) понимается комплекс взаимосвязанных мероприятий, направленных на решение конкретных задач, соответствующих учредительным документам некоммерческой организации и видам деятельности, предусмотренным статьей 31.1 Федерального закона «О некоммерческих организациях» по направлениям, указанным в пункте 2.2 настоящего Положения.

1.5. Предоставление Субсидии социально ориентированной некоммерческой организации (далее – СОНКО) осуществляется на основании заключенного с Отделом ФКСиМП Соглашение о предоставлении Субсидии СОНКО для реализации социального проекта (далее – Соглашение) путем перечисления средств Субсидии на счет получателя Субсидии, открытый в кредитной организации.

2. Требования к участникам Конкурса и конкурсной документации

2.1. СОНКО не является государственным или муниципальным учреждением;

2.2. Наличие у СОНКО государственной регистрации на территории муниципального образования город Канск в качестве юридического лица в соответствии с законодательством Российской Федерации и осуществление ими на территории муниципального образования город Канск деятельности по направлениям, указанным в пункте 2.13 настоящего Положения;

2.3. Участники конкурса - юридические лица не должны находиться в процессе реорганизации (за исключением реорганизации в форме присоединения к юридическому лицу, являющемуся участником отбора, другого юридического лица), ликвидации, в отношении них не введена процедура банкротства, деятельность участника отбора не приостановлена в порядке, предусмотренном законодательством Российской Федерации, а участники отбора - индивидуальные предприниматели не должны прекратить деятельность в качестве индивидуального предпринимателя;

2.4. Отсутствие расчетных документов, принятых банком, но не оплаченных из-за недостаточности средств на счете СОНКО, и отсутствие ограничений распоряжения счетом СОНКО;

2.5. Участники СОНКО не должны являться иностранными юридическими лицами, а также российскими юридическими лицами, в уставном (складочном) капитале которых доля участия иностранных юридических лиц, местом регистрации которых является государство или территория, включенные в утвержденный Министерством финансов Российской Федерации перечень государств и территорий, предоставляющих льготный налоговый режим налогообложения и (или) не предусматривающих раскрытия и предоставления информации при проведении финансовых операций (офшорные зоны), в совокупности превышает 50 процентов

2.6. Отсутствие просроченной задолженности по возврату в бюджет города Канска в соответствии с правовым актом субсидий, бюджетных инвестиций, предоставленных в том числе в соответствии с иными правовыми актами, и иная просроченная задолженность перед бюджетом города Канска, за исключением субсидий, предоставляемых государственным (муниципальным) учреждениям, субсидий в целях возмещения недополученных доходов, субсидий в целях финансового обеспечения или возмещения затрат, связанных с поставкой товаров (выполнением работ, оказанием услуг) получателями субсидий физическим лицам) (в случае, если такие требования предусмотрены правовым актом)

2.7. Отсутствие неисполненной обязанности по уплате налогов, сборов, страховых взносов, пеней, штрафов, процентов, подлежащих уплате в соответствии с законодательством Российской Федерации о налогах и сборах;

2.8. СОНКО не должны получать средства из бюджета города Канска, из которого планируется предоставление субсидии в соответствии с правовым актом, на основании иных нормативных правовых актов Российской Федерации (нормативных правовых актов субъекта Российской Федерации, муниципальных правовых актов) на цели, установленные правовым актом

2.9. В реестре дисквалифицированных лиц отсутствуют сведения о дисквалифицированных руководителе, членах коллегиального исполнительного органа, лице, исполняющем функции единоличного исполнительного органа, или главном бухгалтере участника отбора, являющегося юридическим лицом, об индивидуальном предпринимателе и о физическом лице - производителе товаров, работ, услуг, являющихся участниками отбора;

2.10. Отсутствие информации о нарушениях, допущенных СОНКО, получившей поддержку, в том числе о нецелевом использовании предоставленных средств и имущества, в том числе в реестре СОНКО - получателей поддержки органов исполнительной власти Красноярского края;

2.11. Отсутствие в течение 2 лет, предшествующих году предоставления субсидии, информации об организации в реестре недобросовестных поставщиков по результатам оказания услуги в рамках исполнения контрактов, заключенных в соответствии с Федеральным законом от 05.04.2013 № 44-ФЗ «О контрактной системе в сфере закупок товаров, работ, услуг для обеспечения государственных и муниципальных нужд»;

2.12. Отсутствие достоверных отчетов (или их не предоставление) об использовании, ранее предоставленных администрацией города Канска субсидий в установленные сроки за два предыдущих года.

2.13. Социальные проекты СОНКО должны быть направлены на решение конкретных задач по направлениям:

2.13.1. Охрана окружающей среды и защита животных;

2.13.2. Благотворительная деятельность, а также деятельность в области содействия благотворительности и добровольчества;

2.13.3. Деятельность в области образования, просвещения, науки, культуры, искусства, здравоохранения, профилактики и охраны здоровья граждан, пропаганды здорового образа жизни, улучшения морально-психологического состояния граждан, физической культуры и спорта и содействие указанной деятельности, а также содействие духовному развитию личности;

2.13.4. Развитие межнационального сотрудничества, сохранение и защита самобытности, культуры, языков и традиций народов Российской Федерации;

2.13.5. Деятельность в сфере патриотического, в том числе военно-патриотического воспитания граждан Российской Федерации;

2.13.6. Деятельность, направленная на профилактику безнадзорности и правонарушений несовершеннолетних.

3. Требования к конкурсной документации и порядок приема документов

3.1. Для участия в Конкурсе на получение Субсидий СОНКО представляют в Комиссию следующую документацию:

3.1.1. Заявку с описанием социального проекта установленной формы на бумажном и электронном носителях (приложение 1 к Положению);

3.1.2. Копии учредительных документов СОНКО;

3.1.3. Копию свидетельства о государственной регистрации СОНКО;

3.1.4. Документ (справку либо выписку) банка об отсутствии расчетных документов, принятых банком, но не оплаченных СОНКО из-за недостаточности средств на счете СОНКО, а также об отсутствии ограничений распоряжения счетом с указанием банковских реквизитов счета СОНКО на период подачи заявки на Конкурс;

3.1.5. Документ, подтверждающий полномочия лица на осуществление действий от имени СОНКО;

3.1.6. Документ (справка об исполнении СОНКО обязанности по уплате налогов, сборов, страховых взносов, пеней, штрафов, процентов, выданная территориальным органом Федеральной налоговой службы), подтверждающий отсутствие неисполненной обязанности по уплате налогов, сборов, страховых взносов, пеней, штрафов, процентов, подлежащих уплате в соответствии с законодательством Российской Федерации о налогах и сборах на период подачи заявки на Конкурс;

3.1.7. Документ (выписку из единого государственного реестра юридических лиц), подтверждающий отсутствие проведения в отношении СОНКО процедур банкротства, реорганизации или ликвидации в соответствии с законодательством Российской Федерации на период подачи заявки на Конкурс;

3.1.8. Документы, подтверждающие ресурсообеспеченность СОНКО, в том числе могут быть представлены следующие документы: документ, подтверждающий наличие у СОНКО имущества на период оказания услуг (письма поддержки от третьих лиц, с указанием сроков, наименования и объема предоставляемого имущества СОНКО; договора аренды; документы, подтверждающие право собственности на указанное имущество СОНКО, установленные законодательством РФ; договор о безвозмездном пользовании имуществом; договор дарения имущества СОНКО);

документы (в том числе письма о поддержке, где указываются товары, работы, услуги переданные (оказанные) или предполагаемые к передаче, оказанию, выполнению СОНКО; соглашения, договора) по передаче товаров, о предоставлении работ или оказании услуг на безвозмездной или возмездной основе, или предполагаемые к передаче, оказанию, выполнению СОНКО;

соглашение с волонтерскими (добровольческими) организациями на период реализации услуги;

документы, подтверждающие право использования результатов интеллектуальной деятельности (письма от правообладателей результатами интеллектуальной деятельности; соглашения; договора; патент);

3.1.9. Справку об отсутствии в управлении СОНКО иностранных физических или юридических лиц;

3.1.10. Копию лицензии на право осуществления видов деятельности, указанных в проекте (в случаях, установленных действующим законодательством);

3.1.11. Справку или иной документ об отсутствии информации о нарушениях, допущенных СОНКО, получившей поддержку, в том числе о нецелевом использовании предоставленных средств и имущества, в реестре СОНКО - получателей поддержки органов исполнительной власти Красноярского края, заверенную СОНКО и органами власти, предоставлявшими поддержку некоммерческой организации;

3.1.12. Справку об отсутствии в течение двух лет, предшествующих предоставлению субсидии, информации об организации в реестре недобросовестных поставщиков по результатам оказания услуги в рамках исполнения контрактов, заключенных в соответствии с Федеральным законом от 05.04.2013 № 44-ФЗ «О контрактной системе в сфере закупок товаров, работ, услуг для обеспечения государственных и муниципальных нужд», заверенную СОНКО;

3.1.13. Кроме документов, указанных в пункте 2.14 настоящего Положения, СОНКО может представить дополнительные документы и материалы о деятельности организации, в том числе информацию о ранее реализованных проектах;

3.1.14. Копии документов, не заверенные выдавшей их организацией, должностным лицом или нотариально, представляются с предъявлением подлинника документа для сверки копии с подлинником;

3.1.15. СОНКО может подать на Конкурс не более двух конкурсных документаций;

3.1.16. Заявка регистрируется в Отделе ФКСИМП в журнале регистрации заявок в день поступления с указанием времени поступления;

3.1.17. В день регистрации заявки Отдел ФКСИМП проводит проверку заявки на соответствие перечню документов, предусмотренных пунктом 3.1 настоящего Положения, и принимает решение о допуске либо об отказе в допуске заявки к участию в Конкурсе в случае непредставления полного перечня документов, которые заявитель должен представить. Отдел ФКСИМП передает заявки в Комиссию;

3.1.18. Все листы пакета документов должны быть пронумерованы, подписаны заявителем, заверены печатью (при наличии), направлены с сопроводительным письмом, содержащим опись представленных документов. Документы могут быть представлены в электронном виде с последующим подтверждением на бумажном носителе;

3.1.19. Заявки, поступившие в Комиссию после окончания срока приема заявок, в том числе по почте, не регистрируются и к участию в отборе не допускаются;

3.1.20. Отказом участия заявок в Конкурсе при их рассмотрении Комиссией являются следующие основания:
несоответствие участника Конкурса требованиям, установленным в пунктах 2.1-2.13 настоящего Положения;

3.1.21. Внесение изменений в документацию, предоставленную участником Конкурса, допускается только путем письменного представления дополнительной информации (в том числе документов) для включения в течение 5 календарных дней после регистрации заявки Комиссией.

После окончания срока приема заявок дополнительная информация может быть представлена только по запросу Комиссии.

3.1.22. Заявки могут быть отозваны участником Конкурса до окончания срока приема заявок путем направления в Комиссию соответствующих обращений.

3.1.23. В течение срока приема заявок и документов на участие в Конкурсе Отдел ФКСИМП осуществляет информирование по вопросам предоставления Субсидий.

4. Организация и порядок проведения Конкурса

4.1. Ответственным за проведение Конкурса является Отдел ФКСИМП.

4.2. Отдел ФКСИМП объявляет о проведении Конкурса путем издания приказа об объявлении Конкурса.

4.3. Объявление о проведении Конкурса размещается на официальном сайте администрации города Канска за 3 календарных дня до начала срока приема заявок на участие в Конкурсе и содержит следующие сведения:

4.3.1. Сроки проведения Конкурса (дату и время начала (окончания) подачи (приема) заявок участников Конкурса), которые не могут быть меньше 30 календарных дней, следующих за днем объявления о проведении Конкурса, а также информацию о возможности проведения нескольких этапов Конкурса с указанием сроков (порядка) их проведения (при необходимости);

4.3.2. Заседание Комиссии проводится в течение 15 календарных дней с момента завершения приема заявок. В исключительных случаях (болезнь участников конкурсной комиссии, сложность социального проекта на участие в конкурсе, большой объем представленных социальных проектов на участие в конкурсе и иные) заседание может быть перенесено, но не более чем на 30 календарных дней.

4.3.3. Наименование, местонахождение, почтовый адрес, адрес электронной почты Организатора Конкурса - Отдела ФКСИМП;

4.3.4. Доменное имя, и (или) сетевой адрес, и (или) указатели страниц сайта в информационно-телекоммуникационной сети Интернет, на котором обеспечивается проведение Конкурса;

4.3.5. Направления социальных проектов Конкурса, согласно пункту 2.13 настоящего Положения;

4.3.6. Требования к участникам Конкурса;

4.3.7. Требования к конкурсной документации и порядок приема документов;

4.3.8. Информацию о размере Субсидии, с учетом того что максимальный размер субсидии заявленный на реализацию одного социального проекта, не должен превышать 1/2 объема средств, установленного Постановлением администрации города Канска от 15.12.2016 № 1396 «Об утверждении муниципальной программы города Канска "Развитие физической культуры, спорта и молодежной политики»;

4.3.9. Дата подведения итогов Конкурса и размещения результатов Конкурса на официальном сайте администрации города Канска.

4.3.10. Срок, в течение которого победитель (победители) Конкурса должен подписать договор о предоставлении Субсидии;

4.3.11. Конкурс объявляется ежегодно не позднее 1 июля текущего года.

5. Деятельность Комиссии

5.1. Деятельность Комиссии осуществляется с соблюдением принципов гласности, объективной оценки, единства требований и создания равных конкурентных условий на основе коллегиального обсуждения и решения вопросов, входящих в ее компетенцию.

5.2. Комиссия осуществляет следующие функции:

5.2.1. Рассматривает социальные проекты, представленные на участие в Конкурсе и оценивает их по балльной шкале согласно приложению № 2 к Положению;

5.2.2. Определяет победителей Конкурса и размеры предоставляемой Субсидии;

5.2.3. Рассматривает конфликтные ситуации, возникшие в ходе рассмотрения социальных проектов и проведения конкурсного отбора, и принимает меры по их разрешению;

5.2.4. Обеспечивает конфиденциальность информации, содержащейся в социальном проекте;

5.2.5. Председатель Комиссии осуществляет следующие функции:

назначает дату и время проведения заседаний Комиссии;

руководит работой Комиссии;

5.2.6. Заместитель председателя Комиссии выполняет функции председателя Комиссии в его отсутствие и иные поручения председателя.

5.2.7. Секретарь Комиссии осуществляет следующие функции:

информирует членов конкурсной комиссии о повестке, времени и месте проведения заседаний;

ведет протоколы заседаний конкурсной комиссии;

осуществляет контроль за исполнением решений Комиссии, информирует о ходе их реализации председателя и членов Комиссии.

5.2.8. Комиссия определяет победителей Конкурса по критериям согласно Приложению № 2 к Положению.

5.2.9. Максимальный размер Субсидий, заявленный на реализацию одного социального проекта, не должен превышать 1/2 объема средств, установленного Постановлением администрации города Канска от 15.12.2016 № 1396 «Об утверждении муниципальной программы города Канска "Развитие физической культуры, спорта и молодежной политики»

5.2.10. Заседание Комиссии правомочно, если на нем присутствует не менее половины его членов.

5.2.11. Каждый социальный проект, участвующий в Конкурсе, получает экспертное заключение членов Комиссии.

5.2.12. Для определения победителей на основании результата экспертного заключения Комиссии составляется рейтинг социальных проектов СОНКО, участвующих в Конкурсе. Социальные проекты, получившие суммарно большее количество баллов, указанных в экспертных заключениях, получают более высокий рейтинг.

5.2.13. Для распределения средств Субсидии и определения размера Субсидии последовательно выбираются по списку рейтинга СОНКО, начиная с организации, занявшей первое место в рейтинге.

5.2.14. В случае если Комиссией установлено, что расходы, необходимые для реализации социального проекта, меньше суммы, указанной в социальном проекте, Комиссия принимает решение о предоставлении субсидии в меньшем размере. При этом, если в социальном проекте указан процент собственного и (или) привлеченного вклада, то он не может быть ниже заявленного.

5.2.15. В случае если Комиссией установлено, что расходы, необходимые для реализации социального проекта, больше имеющейся суммы Субсидии, Комиссия принимает решение об отказе в участии в Конкурсе в связи с невозможностью предоставления требуемой суммы на реализацию социального проекта.

5.2.16. При возникновении в процессе рассмотрения социальных проектов на участие в Конкурсе вопросов, требующих специальных знаний Комиссия приглашает на свои заседания специалистов для разъяснения таких вопросов.

5.2.17. Комиссия принимает решение об утверждении перечня СОНКО, признанных победителями Конкурса, и размеров предоставляемых субсидий большинством голосов членов Комиссии, присутствующих на заседании, путем открытого голосования.

5.2.18. На заседании Комиссии ведется протокол, в котором указываются сведения о месте, дате, времени проведения заседания, фамилии, имена и отчества (последнее - при наличии) присутствующих членов Комиссии и приглашенных лиц, тема (ы) заседания, принятое (ые) решение (я) по итогам проведения заседания, иные сведения.

5.2.19. Протокол с утвержденным перечнем СОНКО, признанных победителями Конкурса, и размеров предоставляемой Субсидии подписывается председателем Комиссии (или лицом, исполняющим его обязанности), заместителем председателя Комиссии секретарем Комиссии и хранится в Отделе ФКСИМП в течение 5 лет.

5.2.20. Итоги Конкурса утверждаются приказом Отдела ФКСИМП на основании протокола Комиссии и содержит следующие сведения:

дата, время и место проведения заседания Комиссии;

информация об участниках Конкурса, заявки и социальные проекты которых были рассмотрены;

информация об участниках Конкурса, социальные проекты которых были отклонены, с указанием причин их отклонения, в том числе положений объявления о проведении Конкурса, которым не соответствуют такие заявки;

перечень СОНКО, признанных победителями Конкурса, и размеров предоставляемой Субсидии.

6. Порядок предоставления и использования Субсидий

- 6.1. С СОНКО, признанными победителями Конкурса, заключается Соглашение о предоставлении Субсидии (далее - договор).
- 6.2. Отдел ФКСиМП организует заключение Соглашения с СОНКО, признанными победителями Конкурса, в течение срока, объявленного в приказе ФКСиМП об объявлении Конкурса. Если в течение установленного срока договор не заключен по вине СОНКО, СОНКО теряет право на получение Субсидии.
- 6.3. Соглашение должно содержать:
 - 6.3.1. Условия, порядок и сроки предоставления Субсидии;
 - 6.3.2. Размер Субсидии, цели и сроки ее реализации;
 - 6.3.3. Достижение значений результатов использования Субсидии;
 - 6.3.4. Порядок и сроки предоставления отчетности об использовании Субсидии;
 - 6.3.5. Ответственность СОНКО за несоблюдение условий Соглашения, предусматривающую возврат средств Субсидии;
 - 6.3.6. Согласие СОНКО на осуществление Отделом ФКСиМП и органами муниципального финансового контроля проверок соблюдения условий, целей и порядка предоставления Субсидии и ее реализации;
 - 6.3.7. Запрет приобретения за счет полученных средств иностранной валюты, за исключением операций, осуществляемых в соответствии с валютным законодательством Российской Федерации при закупке (поставке) высокотехнологичного импортного оборудования, сырья и комплектующих изделий.
- 6.4. Условия предоставления Субсидии:
 - 6.4.1. Соответствие СОНКО требованиям к участникам Конкурса, установленным настоящим Положением;
 - 6.4.2. Включение СОНКО в перечень победителей Конкурса;
 - 6.4.3. Заключение СОНКО Соглашения о предоставлении Субсидии;
 - 6.5. Предоставленная Субсидия должна быть использована на цели и в сроки, предусмотренные Соглашением о предоставлении Субсидии.
- 6.6. За счет средств Субсидий СОНКО вправе осуществлять следующие виды расходов, связанные с реализацией социального проекта:
 - 6.6.1. Выплаты заработной платы и гонораров с учетом выплат во внебюджетные фонды, но не более 20% от средств Субсидии;
 - 6.6.2. Приобретение оборудования, необходимого для реализации проекта, но не более 20% от средств субсидии;
 - 6.6.3. Транспортные услуги;
 - 6.6.4. Расходные материалы;
 - 6.6.5. Издательские (типографские) услуги;
 - 6.6.6. Платежи по договорам аренды нежилых помещений;
 - 6.6.7. Прочие расходы (расходы на связь, банковские расходы и т.д.).
- 6.7. СОНКО имеют право перераспределить средства между статьями сметы социального проекта, утвержденной Соглашением, в пределах не более 10% от суммы, запланированной по статье, с которой предполагается перемещение средств, путем заключения дополнительного соглашения с уточненной сметой проекта. Перемещение средств между статьями сметы проекта, утвержденной Соглашением, в размере более 10% недопустимо.

7. Порядок представления отчетности о реализации социального проекта

- 7.1. По итогам реализации социального проекта СОНКО представляют в Отдел ФКСиМП отчет с сопроводительным письмом о реализации социального проекта не позднее 25 января года, следующего за отчетным годом; Отдел ФКСиМП организует осуществление проверки на соответствие представленного отчета о реализации социального проекта условиям Соглашения о предоставлении Субсидии.
 - 7.2. Отчет о реализации социального проекта включает:
 - 7.2.1. Аналитический отчет, отражающий ход и результаты реализации социального проекта; его вклад в решение социальных проблем города, а также статистические данные, касающиеся участия местного сообщества, партнеров в реализации социального проекта и получения ими каких-либо благ от социального проекта; К аналитическому отчету прилагаются фотоматериалы, видеоматериалы и другие презентационные материалы по реализации социального проекта на электронном носителе;
 - 7.2.2. Финансовый отчет о расходах, произведенных в рамках реализации проекта за счет средств Субсидии, а также собственных и (или) привлеченных средств СОНКО; К финансовому отчету прилагаются заверенные СОНКО копии всех первичных документов (договоров, счетов-фактур, товарных накладных, платежных поручений, ведомостей начисления и выплат заработной платы, справок о начислении платежей и налогов с фонда оплаты труда, актов приема-сдачи работ, авансовых отчетов, инвентарных карт и др.), подтверждающих произведенные расходы в рамках реализации социального проекта за счет средств субсидии, а также собственных и (или) привлеченных средств.
 - 7.3. Оформление и производство расходов в рамках реализации социального проекта согласно Соглашению должно соответствовать требованиям по ведению бухгалтерского учета в соответствии с действующим законодательством Российской Федерации.
 - 7.4. В случае выявления нарушений в отчете о реализации социального проекта Отдел ФКСиМП направляет СОНКО претензию с требованием в указанные сроки представить отчет в надлежащем виде либо в случаях, установленных пунктом 7.2 настоящего Положения, вернуть средства Субсидии.
 - 7.5. СОНКО обязана вернуть средства Субсидии в бюджет города в случае установления факта:
 - 7.5.1. Нецелевого использования средств Субсидии;
 - 7.5.2. Использования средств Субсидии не в полном объеме;
 - 7.5.3. Несвоевременного представления отчета о реализации социального проекта либо представления отчета не в полном объеме, а также представления недостоверных сведений, содержащихся в отчете;
 - 7.5.4. Нарушения условий договора о предоставлении Субсидии.
 - 7.6. Оригиналы первичных документов, подтверждающих произведенные расходы в рамках реализации социального проекта за счет средств Субсидии, собственных и (или) привлеченных средств, хранятся СОНКО в течение 5 лет.
 - 7.7. СОНКО несут ответственность за целевое и эффективное использование средств Субсидии в соответствии с договорами и действующим законодательством.
 - 7.8. Отдел ФКСиМП имеет право на получение информации о ходе реализации социального проекта на любой его стадии. Представители Отдела ФКСиМП имеют право посещать все мероприятия, проводимые в рамках реализации социального проекта.
 - 7.9. СОНКО обязана в течение трех рабочих дней со дня поступления запроса о ходе реализации социального проекта представить в Отдел ФКСиМП запрашиваемую информацию.

8. Порядок осуществления контроля за соблюдением СОНКО условий, целей и порядка предоставления Субсидии и ответственности за их несоблюдение

8.1. Отдел ФКСиМП, муниципальное казенное учреждение «Межведомственный центр обслуживания» (далее – МКУ «МЦО»), органы муниципального финансового контроля, осуществляют проверку соблюдения условий, целей и порядка предоставления Субсидии СОНКО, в порядке, установленном действующим законодательством.

Контроль за выполнением условий договора о предоставлении Субсидии и организацию процедуры приема отчета о реализованных социальных проектах в сроки, установленные договором о предоставлении Субсидии, осуществляет Отдел ФКСиМП.

Мерой ответственности за нарушение условий предоставления Субсидии, установленных при предоставлении Субсидии, выявленных в том числе по фактам проверок, проведенных Отделом ФКСиМП, МКУ «МЦО», органами муниципального финансового контроля, является возврат средств Субсидии в бюджет города Канска. В случае установления факта нарушения получателем Субсидии целей, условий и порядка предоставления Субсидии, а также при не достижении результатов предоставления Субсидии и показателей, необходимых для достижения результатов предоставления Субсидии, Отдел ФКСиМП в течение 10 рабочих дней со дня установления указанного факта (фактов) направляет получателю Субсидии почтовым отправлением с уведомлением о вручении требование о возврате перечисленных сумм Субсидии в полном объеме в доход бюджета (далее – требование). В требовании указываются основание принятия решения о возврате средств Субсидии в бюджет города, сумма средств Субсидии, подлежащая возврату, сроки возврата, лицевого счета, на который должны быть перечислены средства Субсидии, код бюджетной классификации Российской Федерации, по которому должен быть осуществлен возврат.

Приложение 1

к Положению о порядке определения объема и предоставления субсидий социально ориентированным некоммерческим организациям, не являющимся государственными (муниципальными) учреждениями, на реализацию социальных проектов на основании конкурсного отбора проектов

ЗЯВКА

на участие в Конкурсе по предоставлению Субсидий социально ориентированным некоммерческим организациям, не являющимся государственными (муниципальными) учреждениями, на реализацию социальных проектов на основании конкурсного отбора проектов

ТИТУЛЬНЫЙ ЛИСТ
(не более одной страницы формата А4)

Направление		
Название социального проекта		
Полное наименование СОНКО		
Руководитель СОНКО (должность, фамилия, имя, отчество полностью, последнее - при наличии)		
Почтовый адрес		
Контакты		Телефон, факс: E-mail:
Руководитель проекта (должность, фамилия, имя, отчество полностью, последнее - при наличии)		
Контакты		Телефон, факс: E-mail:
Краткое описание социального проекта (не более 2 - 3 предложений, отражающих суть проекта)		
Продолжительность социального проекта		Начало проекта (число, месяц, год) Окончание проекта (число, месяц, год)
Запрашиваемая сумма, рублей		(цифрами) (прописью)
Сумма собственного и (или) привлеченного вклада, рублей		(цифрами) (прописью)
Полная стоимость социального проекта, рублей		(цифрами) (прописью)
Организации-партнеры (организации и учреждения, принимающие участие в реализации проекта)		

Руководитель проекта подпись расшифровка подписи
 Руководитель организации подпись расшифровка подписи

М.П.

СОЦИАЛЬНЫЙ ПРОЕКТ
(начиная с отдельного листа)

I. Информация о СОНКО

1. Информация о СОНКО: организационно-правовая форма, дата регистрации либо внесения записи о создании в Единый государственный реестр юридических лиц, состав учредителей, виды основной деятельности в соответствии с Уставом (объем подраздела - не более 1/3 страницы).
2. Информация о деятельности СОНКО: описание деятельности с указанием достигнутых результатов по направлениям, имеющим отношение к теме социального проекта; примеры положительного опыта участия в грантовых программах (объем подраздела - не более 1/3 страницы).
3. Состав и квалификация исполнителей социального проекта: кадровые ресурсы, которые будут использованы для реализации социального проекта; количественный и качественный состав исполнителей социального проекта, в том числе добровольцев (объем подраздела - не более 1/4 страницы).
4. Материально-технические ресурсы СОНКО (объем подраздела - не более 1/4 страницы).

II. Информация об организациях-партнерах

5. Информация об организациях (описание деятельности организаций, выступающих партнерами в проекте, их вклада в реализацию социального проекта, приложить письма поддержки при их наличии).

III. Описание социального проекта

6. Описание проблемы, на решение которой направлен социальный проект: причина обращения к проблеме; как социальный проект может помочь в ее решении; в чем состоит актуальность социального проекта (объем подраздела - не более 1/2 страницы).
7. Цель и задачи социального проекта:
 - а) цель должна быть достижима в рамках реализации социального проекта и измерима по его окончании;
 - б) задачи социального проекта - действия в ходе социального проекта по достижению заявленной цели.
8. Деятельность в рамках социального проекта:
 - а) описание целевой группы, т.е. на кого конкретно направлен социальный проект, сколько человек планируется охватить социальным проектом;
 - б) описание хода выполнения социального проекта, т.е. основных этапов реализации социального проекта с характеристикой отдельных мероприятий.
9. Ожидаемые результаты социального проекта: ожидаемые результаты по итогам реализации социального проекта для целевой группы, СОНКО, муниципального образования; качественные и количественные показатели.
10. Механизм оценки результатов: как результаты социального проекта могут быть измерены (оценены), какие подтверждающие данные будут для этого собраны и проанализированы.
11. Дальнейшее развитие социального проекта: перспективы развития проекта после использования средств субсидии; возможности привлечения дополнительных финансовых ресурсов для продолжения/развития проекта.

IV. Календарный график выполнения социального проекта
(начиная с отдельного листа)

№ п/п	Мероприятие	Срок проведения	Ожидаемый результат	Ответственный за мероприятие
1	2	3	4	5

V. Бюджет социального проекта
(начиная с отдельного листа)

12. Сводная смета (возможный состав бюджетных статей)

№ п/п	Статья расходов	Запрашиваемая сумма, рублей	Собственный (привлеченный) вклад, рублей	Всего, рублей
1	Заработная плата и гонорары (включая выплаты во внебюджетные фонды)			
2	Приобретение оборудования			
3	Расходные материалы			
4	Транспортные услуги			
5	Издательские (типографские) услуги			
6	Платежи по договорам аренды нежилых помещений			
7	Расходы на связь			
8	Банковские расходы			
9	Итого			

13. Детализированная смета с пояснениями и комментариями (обоснование расходов по каждой статье, пути получения средств из других источников, наличие имеющихся у организации средств).

14. Заработная плата и гонорары (не более 20% от средств субсидии):

1) персонал проекта:

№ п/п	Должность в проекте	Сумма в месяц, рублей	Количество месяцев	Запрашиваемая сумма, рублей	Собственный (привлеченный) вклад, рублей	Всего, рублей
1						
2						
3	Всего					
4	Выплаты во внебюджетные фонды (%)					
5	Итого					

2) привлеченные специалисты:

№ п/п	Должность в проекте	Месячная (дневная, почасовая) ставка, рублей	Количество месяцев (дней, часов)	Запрашиваемая сумма, рублей	Собственный (привлеченный) вклад, рублей	Всего, рублей
1						
2						
3	Всего					
4	Выплаты во внебюджетные фонды (%)					
5	Итого					
6	Всего по статье расходов "Заработная плата и гонорары" (включая выплаты во внебюджетные фонды)					
Комментарии к статье расходов "Заработная плата и гонорары":						

15. Приобретение оборудования (не более 20% от средств субсидии):

№ п/п	Наименование	Запрашиваемая сумма, рублей	Собственный (привлеченный) вклад, рублей	Всего, рублей
1				
2				

3	Итого			
Комментарии к статье "Приобретение оборудования":				

16. Расходные материалы:

№ п/п	Наименование	Запрашиваемая сумма, рублей	Собственный (привлеченный) вклад, рублей	Всего, рублей
1				
2				
3	Итого			
Комментарии к статье "Расходные материалы":				

17. Транспортные услуги:

№ п/п	Наименование	Запрашиваемая сумма, рублей	Собственный (привлеченный) вклад, рублей	Всего, рублей
1				
2				
3	Итого			
Комментарии к статье "Транспортные услуги":				

18. Издательские (типографские) услуги:

№ п/п	Наименование	Запрашиваемая сумма, рублей	Собственный (привлеченный) вклад, рублей	Всего, рублей
1				
2				
3	Итого			
Комментарии к статье "Издательские (типографские) услуги":				

19. Платежи по договорам аренды нежилых помещений:

№ п/п	Наименование	Запрашиваемая сумма, рублей	Собственный (привлеченный) вклад, рублей	Всего, рублей
1				
2				
3	Итого			
Комментарии к статье "Платежи по договорам аренды нежилых помещений":				

20. Расходы на связь:

№ п/п	Наименование	Запрашиваемая сумма, рублей	Собственный (привлеченный) вклад, рублей	Всего, рублей
1				
2				
3	Итого			
Комментарии к статье "Расходы на связь":				

21. Банковские расходы:

№ п/п	Наименование	Запрашиваемая сумма, рублей	Собственный (привлеченный) вклад, рублей	Всего, рублей
1				
2				
3	Итого			

Комментарии к статье "Банковские расходы":

Полная стоимость социального проекта (цифрами и прописью):

Собственный и (или) привлеченный вклад (цифрами и прописью):

Запрашиваемая сумма (цифрами и прописью): _____
(_____)

Достоверность информации, представленной в составе конкурсной документации на участие в конкурсном отборе социально ориентированных некоммерческих организаций для предоставления субсидии, подтверждаю.

С условиями конкурсного отбора и предоставления субсидии ознакомлен и согласен.

Руководитель проекта _____ подпись _____ расшифровка подписи _____
"__" _____ 20__ г.

Примечание: заявка должна быть подписана и заверена оттиском печати организации. Заявка выполняется и подается в формате текстового редактора Microsoft Word (*.doc) с использованием шрифта Times New Roman, размер шрифта 14.

Приложение 2
к Положению о порядке определения объема и предоставления субсидий социально ориентированным некоммерческим организациям, не являющимся государственными (муниципальными) учреждениями, на реализацию социальных проектов на основании конкурсного отбора проектов

ЭКСПЕРТНОЕ ЗАКЛЮЧЕНИЕ

по социальному проекту, представленному на участие в Конкурсе по предоставлению Субсидий социально ориентированным некоммерческим организациям, не являющимся государственными (муниципальными) учреждениями, на реализацию социальных проектов на основании конкурсного отбора проектов

Социально ориентированная некоммерческая организация _____

Название социального проекта _____

№ заявки _____

№ п/п	Наименование критериев оценки	Оценка в баллах
1	Наличие профессиональных знаний, квалификации, опыта работы в сфере деятельности, заявленной в проекте:	
	соответствие - 1 балл;	
	отсутствие соответствия - 0 баллов	
2	Наличие необходимого материально-технического оснащения:	
	в наличии полностью - 2 балла;	
	в наличии частично - 1 балл;	
	отсутствие наличия - 0 баллов	
3	Наличие показателей достижения цели и задач социального проекта, конкретного ожидаемого результата:	
	нет показателей - 0 баллов;	
	есть показатели, но они не конкретны или отсутствуют методики и критерии оценки результата - 2 балла;	

	есть конкретные показатели, методики и критерии оценки ожидаемого результата - 4 балла	
4	Обоснованность бюджета социального проекта, соотношение затрат на реализацию социального проекта и планируемого результата:	
	результат соотносим с затратами - 1 балл;	
	результат не соотносим с затратами - 0 баллов	
5	Наличие документально подтвержденных собственных и (или) привлеченных средств для реализации социального проекта:	
	в размере до 20% от общей суммы расходов - 0 баллов;	
	в размере от 20% до 25% от общей суммы расходов - 1 балл;	
	в размере более 25% от общей суммы расходов - 2 балла	
6	Наличие партнеров и их вклада в реализацию социального проекта (баллы суммируются):	
	партнеры отсутствуют - 0 баллов;	
	партнерами выступают иные некоммерческие организации - 1 балл;	
	партнерами выступают бизнес-структуры - 1 балл	
7	Оригинальность социального проекта, его инновационный характер (новизна, концептуальная целостность):	
	проект традиционен, дублирует мероприятия муниципальных программ - 0 баллов;	
	проект в основном содержит традиционные мероприятия, но есть элемент новизны - 1 балл;	
	проект является продолжением проектов, реализуемых некоммерческой организацией в предшествующем периоде, - 2 балла;	
	проект не традиционен, носит инновационный характер - 3 балла	
8	Адресность, ориентированность на конкретную (-ые) группу (-ы) населения:	
	целевая группа не указана - 0 баллов;	
	проект ориентирован на целевую (-ые) группу (-ы) до 100 человек - 1 балл;	

	проект ориентирован на целевую (-ые) группу (-ы) от 101 до 200 человек - 2 балла;	
	проект ориентирован на целевую (-ые) группу (-ы) от 201 до 300 человек - 3 балла;	
	проект ориентирован на целевую (-ые) группу (-ы) от 301 до 400 человек - 4 балла;	
	проект ориентирован на целевую (-ые) группу (-ы) более 400 человек - 5 баллов	
9	Наличие перспектив дальнейшего развития социального проекта и продолжения деятельности после окончания финансирования:	
	перспективы дальнейшего развития проекта отсутствуют - 0 баллов;	
	проект может быть продолжен, но не на постоянной основе - 1 балл;	
	проект может быть продолжен на постоянной основе - 2 балла	
10	Итого	

Рекомендации по проекту: (обязательно к заполнению)	
---	--

Председатель
конкурсной комиссии

подпись

расшифровка подписи

Член конкурсной комиссии

подпись

расшифровка подписи

"__" _____ 20__ г.

Приложение № 2 к постановлению
администрации города Канска
от 17.05.2021 г. № 403

Приложение 2 к Постановлению
администрации города Канска
от 10 апреля 2017 г. № 315

Состав конкурсной комиссии по отбору социальных проектов для предоставления субсидий социально ориентированным некоммерческим организациям, не являющимся государственными (муниципальными) учреждениями

Ломова Юлия Анатольевна	заместитель главы города по социальной политике, председатель конкурсной комиссии
Лифанская Елена Николаевна	заместитель главы города по экономике и финансам, заместитель председателя конкурсной комиссии
Яковлева Елена Александровна	специалист по работе с молодежью ММЦ г. Канска, секретарь конкурсной комиссии (по согласованию)
Члены конкурсной комиссии:	
Англицкая Валентина Павловна	консультант главы города по вопросам с общественностью
Бурмашева Наталья Павловна	начальник Отдела физической культуры, спорта и молодежной политики администрации г. Канска
Ветрова Юлия Викторовна	начальник юридического отдела администрации города Канска
Леонтьева Ирина Владимировна	начальник Отдела культуры администрации г. Канска
Поляков Владимир Эдуардович	Председатель городского Совета депутатов
Тихомирова Наталья Александровна	руководитель Финансового управления администрации города Канска



**Российская Федерация
Администрация города Канска
Красноярского края
ПОСТАНОВЛЕНИЕ**

17.05.2021 г.

№ 402

О проведении смотра-конкурса на лучшую учебно-материальную базу по подготовке в области гражданской обороны и защиты от чрезвычайных ситуаций

В соответствии с Планом основных мероприятий города Канска в области гражданской обороны, предупреждения и ликвидации чрезвычайных ситуаций, обеспечения пожарной безопасности и безопасности людей на водных объектах на 2021 год, утвержденным Главой города Канска, руководствуясь статьями 30, 35 Устава города Канска, ПОСТАНОВЛЯЮ:

1. Провести смотр-конкурс на лучшую учебно-материальную базу (УМБ) по подготовке в области гражданской обороны, защиты от чрезвычайных ситуаций среди предприятий, организаций, учебных заведений общего и профессионального образования, учебно-консультационных пунктов (УКП) города Канска с 21 мая по 01 октября 2021 года.
2. Управлению образования администрации города Канска:
 - 2.1. В срок до 14 мая 2021 года утвердить состав комиссий по проверке УМБ по подготовке в области гражданской обороны, защиты от чрезвычайных ситуаций, учебному предмету ОБЖ среди учебных заведений общего образования города Канска.
 - 2.2. В срок до 1 октября 2021 года провести смотр-конкурс на лучшую УМБ по подготовке в области гражданской обороны, защиты от чрезвычайных ситуаций, учебному предмету ОБЖ среди учебных заведений общего образования города Канска.
 - 2.3. В срок до 1 октября 2021 года представить в Управление по делам ГО и ЧС г. Канска оформленные, согласно письму МЧС России от 27.02.2020 № 11-7-604 «О примерном порядке определения состава учебно-материальной базы», результаты смотра-конкурса на лучшую УМБ по подготовке в области гражданской обороны, защиты от чрезвычайных ситуаций, учебному предмету ОБЖ среди учебных заведений общего образования.
3. Утвердить состав комиссии по проверке УМБ по подготовке в области гражданской обороны, защиты от чрезвычайных ситуаций, учебному предмету БЖД в профессиональных учебных заведениях, организациях и предприятиях города Канска в 2021 году согласно приложению № 1 к настоящему постановлению.
4. На смотр-конкурс на лучшую УМБ по подготовке в области гражданской обороны, защиты от чрезвычайных ситуаций, привлечь УКП предприятий, организаций не зависимо от форм собственности, по учебному предмету ОБЖ (БЖД) учебные заведения общего и профессионального образования.
5. Утвердить график проверки УМБ по подготовке в области гражданской обороны, защиты от чрезвычайных ситуаций, учебному предмету БЖД в профессиональных учебных заведениях, УКП в организациях и предприятиях города Канска в 2021 году согласно приложению № 2 к настоящему постановлению.
6. Рекомендовать руководителям профессиональных учебных заведений, организаций и предприятий города Канска организовать подготовку к смотру УМБ и обеспечить работу комиссии на объекте в соответствии с утвержденным графиком проверки УМБ по подготовке в области гражданской обороны, защиты от чрезвычайных ситуаций, учебному предмету БЖД в профессиональных учебных заведениях, организациях и предприятиях города Канска в 2021 году.
7. Комиссии при проведении смотра-конкурса руководствоваться «Примерным порядком определения состава учебно-материальной базы в области гражданской обороны и защиты от чрезвычайных ситуаций», который доведен письмом МЧС России от 27.02.2020 № 11-7-604 «О примерном порядке определения состава учебно-материальной базы». Результаты смотра вносить в «Оценочные листы» согласно приложению № 3 к настоящему постановлению.
8. Управлению по делам ГО и ЧС г. Канска (Р.В. Крупский):
 - 8.1. В срок до 01 ноября 2021 года представить в Главное управление министерства Российской Федерации по делам гражданской обороны, чрезвычайным ситуациям и ликвидации последствий стихийных бедствий по Красноярскому краю оформленные акты проверки учебных заведений, организаций и предприятий, занявших I, II, III места.
 - 8.2. Довести данное постановление до участников смотра-конкурса.
9. Ведущему специалисту Отдела культуры администрации города Канска (Нестерова Н.А.) разместить настоящее постановление на официальном сайте администрации города Канска в сети Интернет и опубликовать в официальном печатном издании «Канский вестник».
10. Контроль за исполнением настоящего постановления возлагать на начальника Управления по делам ГО и ЧС г. Канска Р.В. Крупского.
11. Постановление вступает в силу со дня подписания.

Глава города Канска

А.М. Береснев

Приложение № 1
к постановлению администрации г. Канска

от 17.05.2021 № 402_____

СОСТАВ

комиссии по проверке УМБ по подготовке в области гражданской обороны, защиты от чрезвычайных ситуаций, учебного предмета БЖ в профессиональных учебных заведениях, организациях и предприятиях города Канска в 2021 году

Ильницкий Александр Николаевич	-Председатель комиссии, заместитель начальника Управления по делам ГО и ЧС г. Канска
Члены комиссии:	
Боровлев Владимир Александрович	-главный специалист Управления по делам ГО и ЧС г. Канска
Пушня Сергей Иванович	-ведущий специалист Управления по делам ГО и ЧС г. Канска
Рябенко Григорий Иванович	-ведущий специалист Управления по делам ГО и ЧС г. Канска

Начальник Управления по делам ГО и ЧС г. Канска

Р.В. Крупский

Приложение № 2
к постановлению администрации г. Канска

от 17.05.2021 № 402_____

ГРАФИК

проверки УМБ по подготовке в области гражданской обороны, защиты от чрезвычайных ситуаций, учебного предмета ОБЖ (БЖД) в профессиональных учебных заведениях, организациях и предприятиях города Канска в 2021 году

№ п/п	Организации, предприятия, учебные заведения, УКП	Дата проверок	Кто представляет объект для смотра
Средние и начальные профессиональные учебные заведения			

№ п/п	Организации, предприятия, учебные заведения, УКП	Дата проверок	Кто представляет объект для осмотра
1	КГБ ПОУ «Канский технологический колледж»	06.09.2021г.	Берлинец Т.В.
2	КГБОУ СПО «Канский медицинский техникум»	06.09.2021г.	Елизарьева М.Р.
3	КГА ПОУ «Канский педагогический колледж»	10.09.2021г.	Андреев А.Л.
4	КГБ ПОУ «Канский техникум отраслевых технологий и сельского хозяйства»	10.09.2021г.	Коноваленко К.С.
5	КГБ ПОУ «Канский политехнический колледж»	15.09.2021г.	Гаврилова Г.А.
6	КГБ ПОУ «Канский библиотечный колледж»	15.09.2021г.	Колесникова И.В.
Предприятия, организация и учреждения города			
10	АО «Канская ТЭЦ»	09.07.2021г.	Владимиров В.Н.
11	ПО ВЭС филиала ПАО «МРСК Сибири» - «Красноярскэнерго»	09.07.2021г.	Айзатов А.Н.
12	Станция «Канск-Енисейский» Красноярского центра организации работы ж.д. станций	16.07.2021г.	Букалов Д.С.
13	КГБУЗ «Канская МБ»	18.07.2021г.	Кудрявцев А.В.
14	КГБУЗ «Канская межрайонная детская больница»	18.07.2021г.	Бобрик А.В.
15	Филиал № 1 КГБУЗ ККПНД № 1	23.07.2021г.	Литвинова С.В.
16	ОСП Канский почтамт УФПС Красноярского края ФГУП «Почта России»	23.07.2021г.	Морозов И.В.

Начальник
Управления по делам ГО и ЧС г. Канска

Р.В. Крупский

Приложение № 3
к постановлению администрации г. Канска

от 17.05.2021 № 402_____

ОЦЕНОЧНЫЙ ЛИСТ
смотра-конкурса на лучшую учебно-материальную базу ГОЧС
курсов гражданской обороны муниципальных образований (или
филиала УМЦ Красноярского края)

Согласно письму МЧС России от 27.02.2020 № 11-7-604 о примерном порядке определения состава учебно-материальной базы

полное наименование организации			
№ п/п	ПОКАЗАТЕЛИ	Баллы***	Примечание
1	Вербальные средства обучения		
1.1.	Нормативные правовые документы:		
	Конституция Российской Федерации с комментариями для понимания	5	
	Федеральный закон «О гражданской обороне»	5	
	Федеральный закон «О радиационной безопасности населения»	5	
	Федеральный закон «О пожарной безопасности»	5	
	Федеральный закон «О безопасности дорожного движения»	5	
	Федеральный закон «О защите населения и территорий от чрезвычайных ситуаций природного и техногенного характера»	5	
	Постановление Правительства Российской Федерации от 4 сентября 2003 г. № 547 «О подготовке населения в области защиты от чрезвычайных ситуаций природного и техногенного характера»	5	
	Постановление Правительства Российской Федерации от 2 ноября 2000 г. № 841 «Об утверждении положения об организации обучения населения в области гражданской обороны»	5	
1.2.	Учебная литература:		

№ п/п	ПОКАЗАТЕЛИ	Баллы***	Примечание
	Организация и ведение ГО и защиты населения и территорий от ЧС: Учебное пособие / под ред. Г.Н. Кирилова. - М.: ИРБ, 2011	5	
	Владимиров В.А., Измалков В.И., Измалков А.В. Радиационная и химическая безопасность населения. - М.: Деловой экспресс, 2005	5	
	Камышанский М.И. и др. Оповещение и информирование в системе мер гражданской обороны, защиты от чрезвычайных ситуаций и пожарной безопасности. Действия должностных лиц и населения. - М.: ИРБ, 2008. - 320 с.	5	
	Камышанский М.И. и др. Организация работы комиссий по предупреждению и ликвидации чрезвычайных ситуаций и обеспечению пожарной безопасности. - М.: ИРБ, 2010	5	
	Афлятунов Т.И. и др. Действия пожарных, спасателей и участников дорожного движения при ликвидации последствий дорожно-транспортных происшествий. - М.: ИРБ, 2012	5	
	Другие (перечислить в приложении)*	2 за каждый тип	
2	Визуальные средства обучения		
2.1.	Плакаты:		
	Единая система предупреждения и ликвидации чрезвычайных ситуаций (РСЧС)	2	
	Гражданская оборона Российской Федерации	2	
	Виды ЧС, причины их возникновения, основные характеристики, поражающие факторы. Характерные особенности экологической и техногенной обстановки в регионе и на территории	2	
	Опасности, возникающие при ведении военных действий или вследствие этих действий, способы защиты от них	2	
	Действия населения при авариях и катастрофах	2	
	Аварии на газонефтепроводах	2	
	Аварии на радиационно опасных объектах	2	
	Аварии на химически опасных объектах	2	
	Действия населения при стихийных бедствиях	2	
	Аварийно-спасательные и другие неотложные работы	2	
	Тушение пожаров. Приемы и способы спасения людей при пожарах	2	
	Первая помощь при чрезвычайных ситуациях	2	
	Лечебно-эвакуационное обеспечение населения в чрезвычайных ситуациях	2	
	Охрана труда на объекте	2	
	Радиация вокруг нас	2	
	Радиационная и химическая защита	2	
	Защитные сооружения гражданской обороны	2	
	Средства защиты органов дыхания	2	
	Средства радиационного и химического контроля	2	
	Средства дезактивации и дегазации	2	
	Средства индивидуальной защиты	2	
	Умей действовать при пожаре	2	
	Меры пожарной безопасности в сельском населенном пункте	2	
	Пожарная безопасность на объекте	2	
	Добровольная пожарная дружина	2	
	Уголок гражданской защиты	2	
	Терроризм - угроза обществу	2	
	Безопасность людей на водных объектах	2	
	Основы безопасности жизнедеятельности	2	
	Единый телефон пожарных и спасателей 01, 112	2	
	Другие (изготовленные курсами ГО, перечислить в приложении)*	2 за каждый тип	
2.2.	Макеты:		
	Макет простейшего укрытия	10 за каждый	
	Макет быстровозводимого убежища	10 за каждый	
	Макет защитного сооружения ГО (убежища, ПРУ)	10 за каждый	
	Макеты (электрифицированные) объекта экономики для моделирования действий по защите персонала от ЧС, опасностей возникающих вследствие ЧС, а также для оценки устойчивости функционирования	10 за каждый	
	Другие (перечислить в приложении)*	10 за каждый	
2.3.	Манекены:		
	Манекены в полный рост	10 за каждый	
	Манекены головы	10 за каждый	
	Другие (перечислить в приложении)*	10 за каждый	
2.4.	Слайды:		
	Единая система предупреждения и ликвидации чрезвычайных ситуаций (РСЧС)	2	
	Виды чрезвычайных ситуаций, причины их возникновения, основные характеристики, поражающие факторы. Характерные особенности экологической и техногенной обстановки в регионе и на территории	2	
	Опасности, возникающие при ведении военных действий или вследствие этих действий, способы защиты от них	2	
	Аварийно-спасательные и другие неотложные работы. Специальная обработка	2	
	Тушение пожаров. Приемы и способы спасения людей при пожарах	2	
	Лечебно-эвакуационное обеспечение населения в чрезвычайных ситуациях	2	
	Техника, механизмы и приборы, состоящие на оснащении формирований ГО. Назначение, технические данные и порядок применения	2	
	Другие (перечислить в приложении)*	2 за каждый тип	
3	Технические средства обучения		
3.1.	Приборы:		
	Рентгенометр ДП-5В	10	
	Прибор химической разведки ВПХР	10	
	Дозиметры-радиометры: ДРБП-03, ДКГ-ОЗД «Грач», ДБГБ-01И «Белла», ДКГ-02У «Арбитр», ДКС-96 и др.	10 за каждый тип	
	Комплекты измерителей дозы: ДП-22В, ИД-1, ИД-02 и др.	10 за каждый тип	
	Индивидуальный измеритель дозы ИД-11 и др.	10 за каждый тип	
	Индивидуальные дозиметры: ДКГ-05Б, ДКГ РМ-1621 и др.	10 за каждый тип	

№ п/п	ПОКАЗАТЕЛИ	Баллы***	Примечание
	Комплект мини-экспресс-лаборатория «Пчелка-У»	10	
	Универсальный прибор газового контроля УПГК-ЛИМБ	10	
	Войсковой автоматический газосигнализатор ГСА-3 и др.	10	
	Газоанализатор «Колион-1В», «Хоббит-Т» и др.	10 за каждый тип	
	Мини-экспресс лаборатория типа «Пчелка»	10	
	Универсальный прибор газового контроля типа У1 ПК-ЛИМБ	10	
	Сигнализатор переносной СГГ-20	10	
	Комплект носимых знаков ограждения КЗО-1М	10	
	Комплект отбора проб КПО-1М	10	
	Приборы поиска пострадавших: «Пеленг», «Система IP» и др.	10 за каждый тип	
	Комплект аварийно-спасательного инструмента: «Спрут», «Медведь», «Holmatro» и др.	10 за каждый тип	
	Другие (перечислить в приложении)*	5 за каждый тип	
3.2.	Средства индивидуальной защиты:		
3.2.1.	Средства защиты органов дыхания:		
	Ватно-марлевые повязки	10	
	Противопылевые тканевые маски	10	
	Респираторы типа ШБ-1 «Лепесток-200», У-2К	10 за	
	РПА-1 и др.	каждый тип	
	Газодымозащитный респиратор ГДЗР и др.	10 за каждый тип	
	Самоспасатель СПИ-20, СПИ-50 и др.	10 за каждый тип	
	Противогазы типа ГП-7, ГП-7Б, ГП-7ВМ, ГП-9 ПДФ-7, ПДФ-ША и др.	10 за каждый тип	
	Камера защитная детская	10	
3.2.2.	Средства защиты кожи:		
	Костюм изолирующий химический КИХ-4М и др.	10 за каждый тип	
	Защитная фильтрующая одежда ЗФО-58	10	
	Костюм защитный Л-1, ОЗК	10 за каждый тип	
3.2.3.	Медицинское имущество:		
	Аптечка противоожоговая «Фарм+газ»	5	
	Аптечка индивидуальная носимая АИ-Н-2	5	
	Аптечка индивидуальная АИ-2, АИ-4	5 за каждый тип	
	Комплект «Аптечка первой помощи»	5	
	Пакет перевязочный индивидуальный ИПП-1	5	
	Пакет перевязочный медицинский ППМ	5	
	Пакет противохимический: ИПП-8, ИПП-10, ИПП-11	5 за каждый тип	
	Комплект индивидуальный медицинской гражданской защиты (КИМГЗ «Юнита»)	5	
	Комплект медицинских средств индивидуальной защиты (МСИЗ)	5	
	Индивидуальный дегазационный комплект (ИДК-1 и др.)	5 за каждый тип	
	Индивидуальный дегазационный пакет (ИДП и др.)	5 за каждый тип	
	Сумка санитарная	5	
	Вакuumный иммобилизирующий матрас	10	
	Носилки тканевые для МЧС	10	
	Другие носилки	5 за каждый тип	
	Другие (перечислить в приложении)*	5 за каждый тип	
3.2.4.	Пожарное имущество:		
	Образцы огнетушителей всех типов	10 за каждый	
	Первичные средства пожаротушения	10	
	Пояс пожарный	10	
	Шкаф пожарный	10	
	Другие (перечислить в приложении)*	5 за каждый тип	
3.2.5.	Средства связи и оповещения:		
	Электромегафон с сиреной оповещения	10	
	ГГУ (громкоговорящее устройство)	10	
	Радиостанция	5 за каждую	
	Другие (перечислить в приложении)*	5 за каждый тип	
3.2.6.	Тренажеры:		
	Робот-тренажер типа «Гоша» или аналог	10 за каждый	

№ п/п	ПОКАЗАТЕЛИ	Баллы***	Примечание
	Манекен-тренажер «Максим» или аналог	10 за каждый	
	Тренажеры по обучению современным способам оказания помощи лицам, пострадавшим в результате дорожно-транспортного происшествия	10 за каждый	
	Интерактивный тренажерный комплекс «Брандспойт» или аналог	10 за каждый	
4	Информационные средства обучения		
4.1.	Аудио-, видео-, проекционная аппаратура:		
	Телевизор, видеоаппаратура	10 за каждый	
	Оверхед-проектор	10 за каждый	
	Слайд-проектор	10 за каждый	
	Мультимедийный плеер	10 за каждый	
	Ультрапортативный проектор	10 за каждый	
	Беспроводная акустическая система	10 за каждый	
	Мультимедийная (интерактивная) доска	10 за каждый	
	Экран настенный	10 за каждый	
	Экран проекционный с электроприводом	10 за каждый	
	МФУ (Принтер+сканер+копир)	10 за каждый	
	Фотоапарат	10	
	Видеокамера	10	
	Другие (перечислить в приложении)*	10 за каждый вид	
5	Аудиовизуальные материалы		
	Согласно Рекомендуемому перечню аудиовизуальных материалов для использования в учебном процессе (Рекомендации по составу УМБ... Таблица 5)	5 за каждый тип	
	Другие (перечислить в приложении)*	2 за каждый тип	
6	Элементы учебно-материальной базы ГОЧС		
6.1.	Многопрофильные учебные кабинеты:		
6.1.1.	«Общей подготовки»	10 за наличие кабинета	
	Оснащенное компьютером рабочее место	10 за каждое	
	Разделы:		
	требования нормативных правовых документов по организации и проведению мероприятий ГО, по предупреждению и ликвидации ЧС природного и техногенного характера, обеспечению пожарной безопасности и безопасности людей на водных объектах	10	
	структура и основные задачи ГО	10	
	виды опасностей, возникающих при ведении военных действий или вследствие этих действий, и ЧС, причины их возникновения и основные характеристики	10	
	содержание, структура и режимы функционирования звена территориальной подсистемы РСЧС	10	
	характеристика районов возможных очагов поражения при ЧС природного и техногенного характера на территории субъекта Российской Федерации (муниципального района) с указанием места расположения потенциально опасных объектов	10	
	ликвидация последствий аварий, катастроф и стихийных бедствий, а также опасностей, возникающих при ведении военных действий или вследствие этих действий	10	
	общие понятия по эвакуации населения, способы эвакуации	10	
	общие понятия устойчивости функционирования объектов экономики, основные задачи, полномочия комиссий по повышению устойчивости и мероприятия повышения устойчивости	10	
	организация, формы и методы обучения населения в области ГО и защиты от ЧС	10	
6.1.2.	«Специальной подготовки»	10 за наличие кабинета	
	Оснащенное компьютером рабочее место	10 за каждое	
	Разделы:		
	приемы и способы спасения людей, находящихся под завалами и на верхних этажах поврежденных и горящих зданий, при наводнениях и затоплениях местности, в условиях радиоактивного и химического заражения, оказания первой помощи пораженным и эвакуация их в безопасные места и лечебные учреждения	10	
	действия руководителя формирования при организации и проведении других неотложных работ	10	
	применение приборов РХ разведки	10	
	правила применения коллективных и индивидуальных средств защиты	10	
	порядок проведения специальной и санитарной обработки, дозиметрического и химического контроля	10	
6.1.3.	«Обеспечения безопасности жизнедеятельности»	10 за наличие кабинета	
	Оснащенное компьютером рабочее место	10 за каждое	
	Разделы:		
	задачи и мероприятия ГО	10	
	ЧС природного и техногенного характера, система их предупреждения и ликвидации, действие населения при авариях и катастрофах	10	
	угроза терроризма	10	
	обеспечение безопасности человека и оказание первой помощи при несчастных случаях в быту, в походе, в социальной среде и при пожаре	10	
	первичные средства пожаротушения и ликвидация очагов возгорания	10	
	безопасное поведение и помощь пострадавшим на воде	10	
	движение «Школа безопасности»	10	
	инженерная защита	10	
	эвакуация населения	10	
6.2.	Другие кабинеты:		
6.2.1.	Библиотека	20	
6.2.2.	Методический кабинет	20 за каждый	
6.2.3.	Другие кабинеты (перечислить)*	40 за каждый	
	Оснащенное компьютером рабочее место	10 за каждое	
6.2.4.	Точка доступа в интернет	5 за каждую	
6.3.	Учебные площадки:		
6.3.1.	«Оборудование и оснащение приемного эвакуационного пункта (ПЭП)» (оборудуются согласно п.4.4.1 Рекомендаций по составу УМБ...)	10 за наличие	
	Учебные места:		
	«Оборудование и оснащение ПЭП»	20	
	Другие (перечислить в приложении)*	20 за каждое	

№ п/п	ПОКАЗАТЕЛИ	Баллы***	Примечание
6.3.2.	«Радиационной и химической защиты» (оборудуются согласно п.4.4.2 Рекомендаций по составу УМБ...)	10 за наличие	
	Учебные места:		
	«Приборы радиационной, химической разведки и дозиметрического контроля»	20	
	«Средства индивидуальной защиты органов дыхания и кожи»	20	
	Другие (перечислить в приложении)*	20 за каждое	
6.3.3.	«Противопожарной подготовки» (оборудуются согласно п.4.4.3 Рекомендаций по составу УМБ...)	10 за наличие	
	Учебные места:		
	«Оснащение территории общего пользования первичными средствами тушения пожаров и пожарным инвентарем»	20	
	«Обучение тушения очагов пожара с использованием первичных средств пожаротушения»	20	
	Другие (перечислить в приложении)*	20 за каждое	
6.3.4.	Другие площадки (перечислить)*	30 за каждую	
6.4.	Возимая УМБ (технические средства, перечисленные в п.4 данного оценочного листа, не учитываются):		
	Автомобиль	50	
	Пневмокаркасный модуль (не менее чем на 10 чел.)	30 за каждое	
	Дизель-генератор	30	
	Раскладные столы, стулья и др. из расчета не менее чем на 10 чел.	50	
	Другие (перечислить в приложении)*	10 за каждое	
6.5.	Объекты ГО (Не арендованные!):		
	убежище	20	
	противорадиационные укрытия	20	
	санитарно-обмывочные пункты	20	
	Другие(перечислить)* (простейшие укрытия (подвальные помещения, ямы и т.д.) не учитывать)	20 за каждое	
	ИТОГО:		

*Оформляется единым приложением к оценочному листу. Является дополнением и предоставляется вместе с оценочным листом (согласно п.3.4 раздела 2 Положения).

** Копия памятки об эвакуации предоставляется вместе с оценочным листом.

*** Если элемент УМБ, указанный в столбце 2 отсутствует, то в соответствующей ячейке столбца 3 ставится ноль баллов.

Председатель комиссии:

Зам. начальника Управления

(должность)

(подпись)

Ильницкий А.Н.

(расшифровка подписи)

Члены комиссии:

главный специалист

(должность)

(подпись)

Боровлев В.А.

(расшифровка подписи)

ведущий специалист

(должность)

(подпись)

Пушня С.И.

(расшифровка подписи)

ведущий специалист

(должность)

(подпись)

Рябенко Г.И.

(расшифровка подписи)

2021

ОЦЕНОЧНЫЙ ЛИСТ

смотр-конкурса на лучшую учебно-материальную базу ГОЧС
учебно-консультационного пункта по ГОЧС

Согласно письму МЧС России от 27.02.2020 № 11-7-604 о примерном порядке определения состава учебно-материальной базы

полное наименование организации			
№ п/п	ПОКАЗАТЕЛИ	Баллы ***	Примечание
0	Распорядок работы У КП, время работы консультанта	10	
1	Вербальные средства обучения		
1.1.	Нормативные правовые документы:		
	Конституция Российской Федерации с комментариями для понимания	5	
	Федеральный закон «О гражданской обороне»	5	
	Федеральный закон «О защите населения и территорий от чрезвычайных ситуаций природного и техногенного характера»	5	
	Постановление Правительства Российской Федерации от 4 сентября 2003 г. № 547 «О подготовке населения в области защиты от чрезвычайных ситуаций природного и техногенного характера»	5	
	Постановление Правительства Российской Федерации от 2 ноября 2000 г. № 841 «Об утверждении положения об организации обучения населения в области гражданской обороны»	5	
1.2.	Раздаточный материал:		
	Памятка по действиям населения в ходе эвакуации (с указанием № и адреса сборного эвакуопункта (СЭП), даты и № приказа МО по эвакуации и т.д.)**	30	
	Памятки по действиям населения в различных ЧС	10 за каждый вид	
	Другие (перечислить в приложении)*	5 за каждый вид	
1.3.	Учебная литература:		
	Камышанский М.И. и др. Оповещение и информирование в системе мер гражданской обороны, защиты от чрезвычайных ситуаций и пожарной безопасности. Действия должностных лиц и населения. - М.: НРБ, 2008. - 320 с.	5	
	Другие (перечислить в приложении)*	2 за каждый тип	
2	Визуальные средства обучения		
2.1.	Плакаты:		
	Единая система предупреждения и ликвидации чрезвычайных ситуаций (РСЧС)	2	
	Гражданская оборона Российской Федерации	2	
	Виды ЧС, причины их возникновения, основные характеристики, поражающие факторы. Характерные особенности экологической и техногенной обстановки в регионе и на территории	2	

№ п/п	ПОКАЗАТЕЛИ	Баллы ***	Примечание
	Опасности, возникающие при ведении военных действий или вследствие этих действий, способы защиты от них	2	
	Действия населения при авариях и катастрофах	2	
	Действия населения при стихийных бедствиях	2	
	Тушение пожаров, приемы и способы спасения людей при пожарах	2	
	Первая помощь при чрезвычайных ситуациях	2	
	Радиационная и химическая защита	2	
	Средства защиты органов дыхания	2	
	Средства индивидуальной защиты	2	
	Умей действовать при пожаре	2	
	Добровольная пожарная дружина	2	
	Уголок гражданской защиты	2	
	Терроризм - угроза обществу	2	
	Безопасность людей на водных объектах	2	
	Основы безопасности жизнедеятельности	2	
	Единый телефон пожарных и спасателей 01, 112	2	
	Другие (перечислить в приложении)*	2 за каждый тип	
2.2.	Подшивки журналов:		
	«Гражданская защиты»	10	
	«Военные знания»	10	
	«Основы безопасности жизнедеятельности»	10	
	«112 Единая службы спасения»	10	
2.3.	Макеты:		
	При наличии (перечислить)*	10 за каждый тип	
2.4.	Слайды:		
	Единая система предупреждения и ликвидации чрезвычайных ситуаций (РСЧС)	2	
	Виды чрезвычайных ситуаций, причины их возникновения, основные характеристики, поражающие факторы. Характерные особенности экологической и техногенной обстановки в регионе и на территории	2	
	Опасности, возникающие при ведении военных действий или вследствие этих действий, способы защиты от них	2	
	Тушение пожаров. Приемы и способы спасения людей при пожарах	2	
	Лечебно-эвакуационное обеспечение населения в чрезвычайных ситуациях	2	
	Другие (перечислить в приложении)*	2 за каждый тип	
3	Технические средства обучения		
3.1.	Приборы:		
	При наличии (перечислить)*	10 за каждый тип	
3.2.	Средства индивидуальной защиты:		
3.2.1.	Средства защиты органов дыхания:		
	Ватно-марлевые повязки	10	
	Противопылевые тканевые маски	10	
	Респираторы типа ШБ-1 «Лепесток-200», У-2К, РПА-1 и др.	10 за каждый тип	
	Самоспасатель СПИ-20, СПИ-50 и др.	10 за каждый тип	
	Камера защитная детская	10	
	Другие (перечислить в приложении)*	10 за каждый тип	
3.2.2.	Средства защиты кожи:		
	При наличии (перечислить)*	10 за каждый тип	
3.2.3.	Медицинское имущество:		
	Аптечка противоожоговая «Фарм+газ»	5	
	Аптечка индивидуальная носимая АИ-Н-2	5	
	Аптечка индивидуальная АИ-2, АИ-4	5 за каждый тип	
	Комплект «Аптечка первой помощи»	5	
	Пакет перевязочный индивидуальный ИПП-1	5	
	Пакет перевязочный медицинский ППМ	5	
	Пакет противохимический: ИПП-8, ИПП-10, ИПП-11	5 за каждый тип	
	Индивидуальный дегазационный пакет (ИДП и др.)	5 за каждый тип	
	Другие (перечислить в приложении)*	5 за каждый тип	
3.2.4.	Пожарное имущество:		
	Образцы огнетушителей всех типов	10 за каждый тип	
	Первичные средства пожаротушения	10	
	Другие (перечислить)*	5 за каждый тип	
3.2.5.	Тренажеры:		
	Робот-тренажер типа «Гоша»	10 за каждый	
	Другие (перечислить)*	10 за каждый	
4	Информационные средства обучения		
4.1.	Аудио-, видео-, проекционная аппаратура:		
	Телевизор, видеоаппаратура	10	
	Персональный компьютер (планшетный ПК) ноутбук	10	
	Слайд-проектор	10	

№ п/п	ПОКАЗАТЕЛИ	Баллы ***	Примечание
	Мультимедийный проектор	10	
	Экран настенный	10	
	Телефон	10	
	Другие (перечислить в приложении)*	10 за каждый тип	
5	Аудиовизуальные материалы		
	Согласно Рекомендованному перечню аудиовизуальных материалов для использования в учебном процессе (Рекомендации по составу УМБ... Таблица 5)	5 за каждый тип	
	Другие (перечислить в приложении)*	2 за каждый тип	
6	Элементы учебно-материальной базы ГОЧС		
6.1.	Отдельный учебный кабинет (класс):	50 За наличие кабинета	
6.1.1.	Стенд информационный	10 за каждый	
	Разделы стенда:		
	сигналы оповещения и порядок действия по ним	10	
	причины возникновения ЧС природного и техногенного характера, возможные на территории муниципального образования, и присущие им опасности	10	
	средства индивидуальной и коллективной защиты от ЧС	10	
	правила оказания первой помощи при травмах, кровотечениях, ожогах, укусах животных и насекомых и т.д.	10	
	порядок и правила проведения эвакуации	10	
	Для сельских поселений целесообразно дополнительно иметь информацию по организации защиты животных в условиях воздействия опасностей, возникающих при ведении военных действий или вследствие этих действий, а также при ЧС	10	
	Другие (перечислить в приложении)*	10 за каждый	
6.1.2.	Витрина с образцами	10 за каждую	
6.2.	Уголок ГО:	30 располагается вне кабинета (класса)	
	Стенд информационный	10 за каждый	
	Раздаточный материал	10	
6.3.	Другое имущество (перечислить)*	Юза каждый тип	
	ИТОГО:		

*Оформляется единым приложением к оценочному листу. Является дополнением и предоставляется вместе с оценочным листом (согласно п.3.4 раздела 2 Положения).

** Копия памятки об эвакуации предоставляется вместе с оценочным листом.

*** Если элемент УМБ, указанный в столбце 2 отсутствует, то в соответствующей ячейке столбца 3 ставится ноль баллов.

Председатель комиссии:

Зам. начальника Управления
(должность)

(подпись)

Ильницкий А.Н.
(расшифровка подписи)

Члены комиссии:

главный специалист
(должность)

(подпись)

Боровлев В.А.
(расшифровка подписи)

ведущий специалист
(должность)

(подпись)

Пушня С.И.
(расшифровка подписи)

ведущий специалист
(должность)

(подпись)

Рябенко Г.И.
(расшифровка подписи)

2021

ОЦЕНОЧНЫЙ ЛИСТ
смотра-конкурса на лучшую учебно-материальную базу ГОЧС
объекта экономики

Согласно письму МЧС России от 27.02.2020 № 11-7-604 о примерном порядке определения состава учебно-материальной базы

полное наименование организации

№ п/п	ПОКАЗАТЕЛИ	Баллы ***	Примечание
1	Вербальные средства обучения		
1.1.	Нормативные правовые документы:		
	Конституция Российской Федерации с комментариями для понимания	5	
	Федеральный закон «О гражданской обороне»	5	
	Федеральный закон «О защите населения и территорий от чрезвычайных ситуаций природного и техногенного характера»	5	
	Федеральный закон «Об аварийно-спасательных службах и статусе спасателей»	5	
	Постановление Правительства Российской Федерации от 4 сентября 2003 г. № 547 «О подготовке населения в области защиты от чрезвычайных ситуаций природного и техногенного характера»	5	
	Постановление Правительства Российской Федерации от 2 ноября 2000 г. № 841 «Об утверждении положения об организации обучения населения в области гражданской обороны»	5	
1.2.	Учебная литература:		
	Камышенский М.И. и др. Оповещение и информирование в системе мер гражданской обороны, защиты от чрезвычайных ситуаций и пожарной безопасности. Действия должностных лиц и населения. - М.: НРБ, 2008. - 320 с.	5	
	Афлятунов Т.П. и др. Действия пожарных, спасателей и участников дорожного движения при ликвидации последствий дорожно-транспортных происшествий. - М.: ИРБ, 2012	5	
	Обучение работающего населения в области гражданской обороны и защиты от чрезвычайных ситуаций. - М.: ИРБ, 2006.	5	

№ п/п	ПОКАЗАТЕЛИ	Баллы ***	Примечание
	Другие (перечислить в приложении)*	2 за каждый тип	
2	Визуальные средства обучения		
2.1.	Плакаты:		
	Единая система предупреждения и ликвидации чрезвычайных ситуаций (РСЧС)	2	
	Гражданская оборона Российской Федерации	2	
	Виды ЧС, причины их возникновения, основные характеристики, поражающие факторы. Характерные особенности экологической и техногенной обстановки в регионе и на территории	2	
	Опасности, возникающие при ведении военных действий или вследствие этих действий, способы защиты от них	2	
	Действия населения при авариях и катастрофах	2	
	Аварии на газонефтепроводах	2	
	Аварии на радиационно опасных объектах	2	
	Аварии на химически опасных объектах	2	
	Действия населения при стихийных бедствиях	2	
	Тушение пожаров. Приемы и способы спасения людей при пожарах	2	
	Первая помощь при чрезвычайных ситуациях	2	
	Лечебно-эвакуационное обеспечение населения в чрезвычайных ситуациях	2	
	Охрана труда на объекте	2	
	Радиация вокруг нас	2	
	Радиационная и химическая защита	2	
	Защитные сооружения гражданской обороны	2	
	Средства защиты органов дыхания	2	
	Средства радиационного и химического контроля	2	
	Средства дезактивации и дегазации	2	
	Средства индивидуальной защиты	2	
	Умей действовать при пожаре	2	
	Меры пожарной безопасности в сельском населенном пункте	2	
	Пожарная безопасность на объекте	2	
	Добровольная пожарная дружина	2	
	Уголок гражданской защиты	2	
	Терроризм - угроза обществу	2	
	Безопасность людей на водных объектах	2	
	Основы безопасности жизнедеятельности	2	
	Единый телефон пожарных и спасателей 01, 112	2	
	Другие (перечислить в приложении)*	2 за каждый тип	
2.2.	Макеты:		
	Макет простейшего укрытия	10 за каждый	
	Макет защитного сооружения ГО (убежища, ПРУ)	10 за каждый	
	Другие (перечислить в приложении)*	10 за каждый	
2.3.	Манекены:		
	Манекены в полный рост	10 за каждый	
	Манекены головы	10 за каждый	
2.4.	Слайды:		
	Единая система предупреждения и ликвидации чрезвычайных ситуаций (РСЧС)	2	
	Виды чрезвычайных ситуаций, причины их возникновения, основные характеристики, поражающие факторы. Характерные особенности экологической и техногенной обстановки в регионе и на территории	2	
	Опасности, возникающие при ведении военных действий или вследствие этих действий, способы защиты от них	2	
	Тушение пожаров. Приемы и способы спасения людей при пожарах	2	
	Лечебно-эвакуационное обеспечение населения в чрезвычайных ситуациях	2	
	Техника, механизмы и приборы, состоящие на оснащении формирований ГО. Назначение, технические данные и порядок применения	2	
	Другие (перечислить в приложении)*	2 за каждый тип	
3	Технические средства обучения		
3.1.	Приборы:		
	Рентгенометр ДП-5В		
	Прибор химической разведки ВПХР		
	Дозиметры-радиометры: ДРБП-03, ДКГ-ОЗД «Грач», ДБГБ-01И «Белла», ДКГ-02У «Арбитр», ДКС-96 и др.	10 за каждый тип	
	Комплекты измерителей дозы: ДП-22В, ИД-1, ИД-02 и др.	10 за каждый тип	
	Индивидуальный измеритель дозы ИД-11 и др.	10 за каждый тип	
	Индивидуальные дозиметры: ДКГ-05Б, ДКГРМ-1621идр.	10 за каждый тип	
	Комплект мини-экспресс-лаборатория «Пчелка-У»	10	
	Универсальный прибор газового контроля УПГК-ЛИМБ	10	
	Комплект отбора проб КПО-1М	10	
	Комплект аварийно-спасательного инструмента: «Спрут», «Медведь», «Holmatro» и др.	10 за каждый тип	
	Другие (перечислить в приложении)*	5 за каждый тип	
3.2.	Средства индивидуальной защиты:		
3.2.1.	Средства защиты органов дыхания:		
	Ватно-марлевые повязки	5	
	Противоопылевые тканевые маски	5	
	Респираторы типа ШБ-1 «Лепесток-200», У-2К, РПА-1 и др.	10 за каждый тип	
	Газодымозащитный респиратор ГДЗР и др.	10 за каждый тип	
	Самоспасатель СПИ-20, СПИ-50 и др.	10 за каждый тип	
	Противогазы типа ГП-7, ГП-7Б, ГП-7ВМ, ГП-9 ПДФ-7, ПДФ-ША и др.	10 за каждый тип	
3.2.2.	Средства защиты кожи:		
	Костюм изолирующий химический КИХ-4М и др.	10 за каждый тип	
	Защитная фильтрующая одежда ЗФО-58	10	
	Костюм защитный Л-1, ОЗК	10 за каждый тип	
3.2.3.	Медицинское имущество:		
	Аптечка противоожоговая «Фарм+газ»	5	
	Аптечка индивидуальная носимая АИ-Н-2	5	
	Аптечка индивидуальная АИ-2, АИ-4	5 за каждый тип	
	Аптечка первой помощи офисная «СТС»	5	

№ п/п	ПОКАЗАТЕЛИ	Баллы ***	Примечание
	Комплект «Аптечка первой помощи»	5	
	Пакет перевязочный индивидуальный ИПП-1	5	
	Пакет перевязочный медицинский ППМ	5	
	Пакет противохимический: ИПП-8, ИПП-10, ИПП-11	5 за каждый тип	
	Комплект индивидуальный медицинской гражданской защиты (КИМГЗ «Юнита»)	5	
	Комплект медицинских средств индивидуальной защиты (МСИЗ)	5	
	Индивидуальный дегазационный пакет (ИДП и др.)	5 за каждый тип	
	Сумка санитарная	5	
	Другие (перечислить в приложении)*	5 за каждый тип	
3.2.4.	Пожарное имущество:		
	Образцы огнетушителей всех типов	10 за каждый тип	
	Первичные средства пожаротушения	10	
	Другие (перечислить в приложении)*	5 за каждый тип	
3.2.5.	Средства связи и оповещения:		
	Электромегафон с сиреной оповещения	10	
	ГТУ (громкоговорящее устройство)	10	
	Радиостанция	5 за каждую	
	Другие (перечислить в приложении)*	5 за каждый тип	
3.2.6.	Тренажеры:		
	Робот-тренажер типа «Гоша» или аналог	10 за каждый	
	Другие (перечислить)*	10 за каждый	
4	Информационные средства обучения		
4.1.	Аудио-, видео-, проекционная аппаратура:		
	Телевизор, видеоаппаратура	10	
	Слайд-проектор	10	
	Мультимедийный проектор	10	
	Мультимедийная (интерактивная) доска	10	
	Экран проекционный с электроприводом	10	
	Фотоаппарат	10	
	Видеокамера	10	
	Другие (перечислить в приложении)*	5 за каждый тип	
5	Аудиовизуальные материалы		
5.1	Мультимедийные обучающие программы:		
	11,5	5 за каждый тип	
	Другие (перечислить в приложении)*	2 за каждый тип	
6	Элементы учебно-материальной базы ГОЧС		
6.1.	Многопрофильный учебный кабинет (класс):		
	Оснащенное компьютером рабочее место	20 за наличие кабинета	
	Оснащенное компьютером рабочее место	20 за каждое	
6.1.1.	Стенд информационный:		
	действия личного состава аварийно-спасательных формирований при приведении в готовность, выдвигении в район сбора и выполнении АСДНР	10	
	характеристики и порядок применения аварийно-спасательных инструментов, оборудования и снаряжения	10	
	Другие (перечислить в приложении)*	10 за каждый	
6.1.2.	Витрина с образцами	10 за каждую	
6.2.	Уголок ГО (по одному в каждом административном и производственном здании)	30 за каждый вне кабинета (класса)	
	Стенд информационный	10 за каждый	
6.3.	Учебные площадки:		
6.3.1.	«Радиационной, химической защиты и противопожарной подготовки» (оборудуются согласно п.6.3.2 Рекомендаций по составу УМБ...)	20 за наличие	
	Учебные места:		
	«Средства индивидуальной защиты органов дыхания и кожи»	20	
	«Первичные средства пожаротушения и пожарный инвентарь»	20	
	«Приемы и способы тушения очагов возгорания»	20	
	Другие (перечислить в приложении)*	20 за каждое	
6.3.2.	Другие площадки (перечислить)*	30 за каждую	
6.4.	Объекты ГО (Не арендованные!):		
	убежище	30 за каждое	
	противорадиационные укрытия	30 за каждое	
	санитарно-обмывочные пункты	30 за каждое	
	Другие (перечислить)* (простейшие укрытия не учитывать (подвальные помещения, ямы и т.д.)	30 за каждое	
6.5.	Объекты организации	30 за каждый	
	ИТОГО:		

*Оформляется единым приложением к оценочному листу. Является дополнением и предоставляется вместе с оценочным листом (согласно п.3.4 раздела 2 Положения).

** Копия памятки об эвакуации предоставляется вместе с оценочным листом.

*** Если элемент УМБ, указанный в столбце 2 отсутствует, то в соответствующей ячейке столбца 3 ставится ноль баллов.

Председатель комиссии:

Зам. начальника Управления
(должность)

(подпись)

Ильницкий А.Н.
(расшифровка подписи)

Члены комиссии:

главный специалист
(должность)

(подпись)

Борвлев В.А.
(расшифровка подписи)

ведущий специалист
(должность)

(подпись)

Пушня С.И.
(расшифровка подписи)

ведущий специалист
(должность)

(подпись)

Рябенко Г.И.
(расшифровка подписи)

полное наименование организации			
№ п/п	ПОКАЗАТЕЛИ	Баллы ***	Примечание
1	Вербальные средства обучения		
1.1.	Нормативные правовые документы:		
	Конституция Российской Федерации	5	
	Федеральный закон «О гражданской обороне»	5	
	Федеральный закон «О защите населения и территорий от чрезвычайных ситуаций природного и техногенного характера»	5	
	Федеральный закон «О пожарной безопасности»	5	
	Федеральный закон «О радиационной безопасности населения»	5	
	Федеральный закон «О безопасности дорожного движения»	5	
	Федеральный закон «О противодействии терроризму»	5	
1.2.	Учебная и учебно-методическая литература:		
	Учебник. Безопасность жизнедеятельности.	5	
	Брошюра. Действия населения по предупреждению террористических акций. Издательский центр «Военные знания»	5	
	Брошюра. Средства защиты органов дыхания и кожи. ОАО «Природоведение и школа»	5	
	Брошюра. Азы выживания в природных условиях. Издательский центр «Военные знания»	5	
	Справочное пособие. Алгоритмы безопасности. Издательский центр «Военные знания»	5	
	Другие (перечислить в приложении)*	2 за каждый тип	
2	Визуальные средства обучения		
2.1.	Плакаты:		
	Действия населения при авариях и катастрофах	2	
	Действия населения при стихийных бедствиях	2	
	Гражданская оборона и защита от чрезвычайных ситуаций	2	
	Правила оказания первой помощи	2	
	Правила поведения в ЧС природного и техногенного характера	2	
	Радиация вокруг нас	2	
	Радиационная и химическая защита	2	
	Аварии на радиационно опасных объектах	2	
	Аварии на химически опасных объектах	2	
	Умей действовать при пожаре	2	
	Единый телефон пожарных и спасателей 01, 112	2	
	Средства радиационного и химического контроля	2	
	Средства дезактивации и дегазации	2	
	Средства индивидуальной защиты	2	
	Средства защиты органов дыхания	2	
	Первая помощь в чрезвычайных ситуациях	2	
	Безопасность людей на водных объектах	2	
	Терроризм - угроза обществу	2	
	Другие (перечислить в приложении)*	2 за каждый тип	
2.2.	Макеты:		
	Макет простейшего укрытия	10 за каждый	
	Макет быстровозводимого убежища	10 за каждый	
	Макет защитного сооружения ГО (убежища, ПРУ)	10 за каждый	
	Другие (перечислить в приложении)*	10 за каждый	
2.3.	Манекены:		
	Манекены в полный рост	10 за каждый	
	Манекены головы	10 за каждый	
2.4.	Слайды:		
	Гражданская оборона и защита от чрезвычайных ситуаций	2	
	Основы медицинских знаний и правила оказания первой помощи	2	
	Подростковая наркомания. Сопротивление распространению	2	
	Другие (перечислить в приложении)*	2 за каждый	
3	Технические средства обучения		
3.1.	Приборы:		
	Рентгенометр ДП-5В	10	
	Прибор химической разведки ВПХР	10	
	Дозиметры-радиометры: ДРБП-03, ДКГ-03Д «Г рач», ИМД-2С, ДКГ-07С, ДКГ-02У «Арбитр» и др.	10 за каждый тип	
	Комплект измерителей дозы: ДП-22В, ИД-1, ДК-02 и др.	10 за каждый тип	
	Индивидуальный измеритель дозы ИД-11 и др. ...	10 за каждый тип	
	Индивидуальные дозиметры: ДКГ-05Б, ДКГ РМ-1621 и др.	10 за каждый ТИП	
	Универсальный прибор газового контроля УПГК-ЛИМБ	10	
	Войсковой автоматический газосигнализатор ГСА-3 и ДР.	10	
	Мини-экспресс лаборатория «Пчелка»	10	
	Комплект носимых знаков ограждения КЗО - 1М	10	
	Комплект отбора проб КПО-1М	10	
	Другие (перечислить в приложении)*	5 за каждый ТИП	
3.2.	Средства индивидуальной защиты		
3.2.1.	Средства защиты органов дыхания:		

№ п/п	ПОКАЗАТЕЛИ	Баллы ***	Примечание
	Ватно-марлевые повязки	5	
	Противопылевые тканевые маски	5	
	Самоспасатель СПИ-20, СПИ-50	10 за каждый ТИП	
	Респираторы типа ШБ-1 «Лепесток-200», У-2К, и др.	10 за каждый ТИП	
	Противогазы типа ГП-7, ГП-7Б, ГП-7ВМ, ГП-9 и др.	10 за каждый ТИП	
3.2.2.	Средства защиты кожи:		
	Защитная фильтрующая одежда ЗФО-58	10	
	Изолирующие СЗК типа КИХ-4(5), Л-1 и др.	10 за каждый тип	
3.2.3.	Медицинское имущество:		
	Аптечка индивидуальная АИ-2, АИ 4	5	
	Комплект «Аптечка первой помощи»	5	
	Пакет перевязочный медицинский НИМ	5	
	Пакет перевязочный индивидуальный ИПП-1	5	
	Индивидуальный противохимический пакет ИПП-8, ИПП-10, ИПП-11	5 за каждый тип	
	Комплект индивидуальный медицинской гражданской защиты (КИМГЗ «Юнита»)	5	
	Сумка санинструктора	5	
	Носилки санитарные	10 за каждый тип	
3.2.4.	Пожарное имущество:		
	Образцы огнетушителей всех типов	10 за каждый тип	
	Первичные средства пожаротушения	10	
	Пояс пожарный	10	
	Другие (перечислить в приложении)*	5 за каждый тип	
3.2.5.	Средства связи и оповещения:		
	Электромегафон с сиреной оповещения	10	
	ГГУ (громкоговорящее устройство)	10	
	Радиостанция	5 за каждую	
	Другие (перечислить в приложении)	5 за каждый тип	
3.2.6.	Тренажеры:		
	Робот-тренажер «Гоша»	10 за каждый	
	Манекен-тренажер «Максим»	10 за каждый	
	Тренажеры по обучению современным способам оказания помощи лицам, пострадавшим в результате дорожно-транспортного происшествия	10 за каждый	
	Другие (перечислить в приложении)*	10 за каждый	
4	Информационные средства обучения		
4.1.	Аудио-, видео-, проекционная аппаратура:		
	Телевизор с видеоматричным, видеоаппаратура, DVD-плеер	10	
	Мультимедийная (интерактивная) доска	20	
	Экран настенный, мультимедиапроектор	20	
	Слайд-проектор	10	
	МФУ (Принтер+сканер+копир)	10	
	Видеокамера	10	
	Фотоаппарат	10	
	Другие (перечислить в приложении)*	10 за каждый тип	
5	Аудиовизуальные материалы		
	Согласно Рекомендуемому перечню аудиовизуальных материалов для использования в учебном процессе (Рекомендации по составу УМБ... Таблица 5)	5 за каждый тип	
	Другие (перечислить в приложении)*	2 за каждый тип	
6	Элементы учебно-материальной базы ГОЧС		
6.1.	Наличие учебного кабинета (класса) по БЖД	30 за наличие	
	Компьютеры (для практических занятий, тестирования и т.д.)	20 за каждый в данном классе	
6.2.	Тематические разделы кабинета (класса) по БЖД:		
	классификация ЧС, правила поведения в условиях ЧС природного и техногенного характера	10	
	единая государственная система предупреждения и ликвидации чрезвычайных ситуаций	10	
	гражданская оборона - составная часть обороноспособности страны	10	
	опасности, возникающие при ЧС и военных конфликтах,	10	
	а также мероприятия по защите населения		
	объекты ГО	10	
	организация аварийно-спасательных работ	10	
	организация ГО в образовательной организации	10	
	автономное существование в природе	10	
	правила безопасного поведения при угрозе	10	
	террористического акта		
	правовые основы организации защиты населения Российской Федерации от ЧС	10	
6.3.	Учебный городок (площадка):	20 за наличие	

№ п/п	ПОКАЗАТЕЛИ	Баллы ***	Примечание
	элементы полосы препятствий для практических занятий по БЖД (перечислить)*	20 за каждое учебное место	
6.4.	Уголок по ГОЧС	20 за каждый расположенный вне класса	
	ИТОГО:		

*Оформляется единым приложением к оценочному листу. Является дополнением и предоставляется вместе с оценочным листом (согласно п.3.4 раздела 2 Положения).

** Копия памятки об эвакуации предоставляется вместе с оценочным листом.

*** Если элемент УМБ, указанный в столбце 2 отсутствует, то в соответствующей ячейке столбца 3 ставится ноль баллов.

Председатель комиссии:

Зам. начальника Управления
(должность)

(подпись)

Ильницкий А.Н.
(расшифровка подписи)

Члены комиссии:

главный специалист
(должность)

(подпись)

Боровлев В.А.
(расшифровка подписи)

ведущий специалист
(должность)

(подпись)

Пушня С.И.
(расшифровка подписи)

ведущий специалист
(должность)

(подпись)

Рябенко Г.И.
(расшифровка подписи)

2021

ОЦЕНОЧНЫЙ ЛИСТ

смотр-конкурса на лучшую учебно-материальную базу ГОЧС
организации профессионального (среднего или начального) образования
по дисциплине «Безопасность жизнедеятельности»

Согласно письму МЧС России от 27.02.2020 № 11-7-604 о примерном порядке определения состава учебно-материальной базы

полное наименование организации			
№ п/п	ПОКАЗАТЕЛИ	Баллы***	Примечание
1	Вербальные средства обучения		
1.1.	Нормативные правовые документы:		
	Конституция Российской Федерации	5	
	Федеральный закон «О воинской обязанности и военной службе»	5	
	Закон Российской Федерации «О статусе военнослужащих»	5	
	Федеральный закон «О гражданской обороне»	5	
	Федеральный закон «О защите населения и территорий от чрезвычайных ситуаций природного и техногенного характера»	5	
	Федеральный закон «О пожарной безопасности»	5	
	Федеральный закон «О радиационной безопасности населения»	5	
	Федеральный закон «О безопасности дорожного движения»	5	
	Федеральный закон «О противодействии терроризму»	5	
1.2.	Учебная и учебно-методическая литература:		
	Учебник. Основы безопасности жизнедеятельности	5	
	Учебник. Безопасность жизнедеятельности	5	
	Брошюра. Действия населения по предупреждению террористических акций. Издательский центр «Военные знания»	5	
	Брошюра. Средства защиты органов дыхания и кожи. ОАО «Природоведение и школа»	5	
	Брошюра. Азы выживания в природных условиях. Издательский центр «Военные знания»	5	
	Справочное пособие. Алгоритмы безопасности. Издательский центр «Военные знания»	5	
	Другие (перечислить в приложении)*	2 за каждый тип	
2	Визуальные средства обучения		
2.1.	Плакаты:		
	Действия населения при авариях и катастрофах	2	
	Действия населения при стихийных бедствиях	2	
	Гражданская оборона и защита от чрезвычайных ситуаций	2	
	Правила оказания первой помощи	2	
	Правила поведения в ЧС природного и техногенного характера	2	
	Радиация вокруг нас	2	
	Радиационная и химическая защита	2	
	Аварии на радиационно опасных объектах	2	
	Аварии на химически опасных объектах	2	
	Умей действовать при пожаре	2	
	Единый телефон пожарных и спасателей 01, 112	2	
	Средства радиационного и химического контроля	2	
	Средства дезактивации и дегазации	2	
	Средства индивидуальной защиты	2	
	Средства защиты органов дыхания	2	
	Первая помощь в чрезвычайных ситуациях	2	
	Безопасность людей на водных объектах	2	
	Основы безопасности жизнедеятельности	2	
	Терроризм - угроза обществу	2	
	Другие (перечислить в приложении)*	2 за каждый тип	
2.2.	Макеты:		
	Макет простейшего укрытия	10 за каждый	
	Макет защитного сооружения ГО (убежища, ПРУ)	10 за каждый	
	Другие (перечислить в приложении)*	10 за каждый	
2.3.	Манекены:		
	Манекены в полный рост	10 за каждый	
	Манекены головы	10 за каждый	
2.4.	Слайды:		

№ п/п	ПОКАЗАТЕЛИ	Баллы***	Примечание
	Гражданская оборона и защита от чрезвычайных ситуаций	2	
	Основы медицинских знаний и правила оказания первой помощи	2	
	Подростковая наркомания. Сопротивление распространению	2	
	Ядовитые растения	2	
	Другие (перечислить в приложении)*	2 за каждый тип	
3	Технические средства обучения		
3.1.	Приборы:		
	Рентгенометр ДП-5В	10	
	Прибор химической разведки ВПХР	10	
	Дозиметры-радиометры: ДРБП-03, ДКГ-ОЗД «Грач», ИМД-2С, ДКГ-07С, ДКГ-02У «Арбитр» и др.	10 за каждый тип	
	Комплект измерителей дозы: ДГТ-22В, ИД-1, ДК-02 и др.	10 за каждый тип	
	Индивидуальный измеритель дозы ИД-11 и др.	10 за каждый тип	
	Индивидуальные дозиметры: ДКГ-05Б, ДКГ РМ-1621 и др.	Юза каждый тип	
	Мини-экспресс лаборатория «Пчелка»	10	
	Комплект носимых знаков ограждения КЗО -1М	10	
	Комплект отбора проб КПО-1М	10	
	Другие (перечислить в приложении)*	5 за каждый	
3.2.	Средства индивидуальной защиты		
3.2.1.	Средства защиты органов дыхания:		
	Ватно-марлевые повязки	5	
	Противоопылевые тканевые маски	5	
	Самоспасатель СПИ-20, СПИ-50	10 за каждый тип	
	Респираторы типа ШБ-1 «Лепесток-200», У-2К, и др.	10 за каждый тип	
	Противогаз детский	10	
	Противогазы типа ГП-7, ГП-7Б, ГП-7ВМ, ГП-9 и др.	10 за каждый тип	
3.2.2.	Средства защиты кожи:		
	Защитная фильтрующая одежда ЗФО-58	10	
	Изолирующие СЗК типа КИХ-4(5), Л-1 и др.	10 за каждый тип	
3.2.3.	Медицинское имущество:		
	Аптечка индивидуальная АИ-2, АИ 4	5	
	Комплект «Аптечка первой помощи»	5	
	Пакет перевязочный медицинский ППМ	5	
	Пакет перевязочный индивидуальный ИПП-1	5	
	Индивидуальный противохимический пакет ИПП-8, ИПП-10, ИПП-11	5 за каждый тип	
	Комплект индивидуальный медицинской гражданской защиты (КИМГЗ «Юнита»)	5	
	Сумка санинструктора	5	
	Носилки санитарные	10 за каждый тип	
3.2.4.	Пожарное имущество:		
	Образцы огнетушителей всех типов	10 за каждый тип	
	Первичные средства пожаротушения	10	
	Пояс пожарный	10	
	Другие (перечислить в приложении)*	10 за каждый тип	
3.2.5.	Тренажеры:		
	Робот-тренажер «Гоша»	10 за каждый	
	Манекен-тренажер «Максим»	10 за каждый	
	Другие (перечислить в приложении)*	5 за каждый	
4	Информационные средства обучения		
4.1.	Аудио-, видео-, проекционная аппаратура:		
	Телевизор с видеоманитофоном, видеоаппаратура, DVD-плеер	10	
	Мультимедийная (интерактивная) доска	20	
	Экран настенный, мультимедиапроектор	20	
	Слайд-проектор	10	
	МФУ (Принтер+сканер+копир)	10	
	Веб-камера на подвижном штативе	10	
	Видеокамера	10	
	Фотоаппарат	10	
	Другие (перечислить в приложении)*	10 за каждый тип	
5	Аудиовизуальные материалы		
	Согласно Рекомендуемому перечню аудиовизуальных материалов для использования в учебном процессе (Рекомендации по составу УМБ... Таблица 5)	5 за каждый тип	
	Другие (перечислить в приложении)*	2 за каждый тип	
6	Элементы учебно-материальной базы ГОЧС		
6.1.	Наличие отдельного учебного кабинета (класса) по БЖД	30 за наличие	
	Компьютеры (для практических занятий, тестирования и т.д.)	20 за каждый в классе	
6.2.	Тематические разделы кабинета (класса) по БЖД:		
	классификация ЧС, правила поведения в условиях ЧС природного и техногенного характера	10	
	единая государственная система предупреждения и ликвидации чрезвычайных ситуаций	10	
	гражданская оборона - составная часть обороноспособности страны	10	
	опасности, возникающие при ЧС и военных конфликтах, а также мероприятия по защите населения	10	
	объекты ГО	10	
	организация аварийно-спасательных работ	10	
	организация ГО в образовательной организации	10	
	автономное существование в природе	10	
	правила безопасного поведения при угрозе террористического акта	10	
	правовые основы организации защиты населения Российской Федерации от ЧС	10	
6.3.	Учебный городок (площадка):	10 за наличие	
	элементы полосы препятствий для практических занятий по БЖД (перечислить)*	20 за каждое учебное место	
6.4.	Уголок по ГОЧС	20 расположен вне класса	
	ИТОГО:		

*Оформляется единым приложением к оценочному листу. Является дополнением и предоставляется вместе с оценочным листом (согласно п.3.4 раздела 2 Положения).

** Копия памятки об эвакуации предоставляется вместе с оценочным листом.

*** Если элемент УМБ, указанный в столбце 2 отсутствует, то в соответствующей ячейке столбца 3 ставится ноль баллов.

Председатель комиссии:

Зам. начальника Управления
(должность)

(подпись)

Ильницкий А.Н.
(расшифровка подписи)

Члены комиссии:

главный специалист
(должность)

(подпись)

Борзов В.А.
(расшифровка подписи)

ведущий специалист
(должность)

(подпись)

Пушня С.И.
(расшифровка подписи)

ведущий специалист
(должность)

(подпись)

Рябенко Г.И.
(расшифровка подписи)

2021

ОЦЕНОЧНЫЙ ЛИСТ
смотра-конкурса на лучшую учебно-материальную базу ГОЧС
общеобразовательных организаций (СОШ)
по «Основам безопасности жизнедеятельности»

Согласно письму МЧС России от 27.02.2020 № 11-7-604 о примерном порядке определения состава учебно-материальной базы

полное наименование организации			
№ п/п	ПОКАЗАТЕЛИ	Баллы	Примечание
1	Вербальные средства обучения		
1.1.	Нормативные правовые документы:		
	Конституция Российской Федерации	5	
	Федеральный закон «О воинской обязанности и военной службе»	5	
	Закон Российской Федерации «О статусе военнослужащих»	5	
	Федеральный закон «О гражданской обороне»	5	
	Федеральный закон «О защите населения и территорий от чрезвычайных ситуаций природного и техногенного характера»	5	
	Федеральный закон «О пожарной безопасности»	5	
	Федеральный закон «О радиационной безопасности населения»	5	
	Федеральный закон «О безопасности дорожного движения»	5	
	Федеральный закон «О противодействии терроризму»	5	
1.2.	Учебная и учебно-методическая литература:		
	Учебник. Основы безопасности жизнедеятельности	5	
	Брошюра. Действия населения по предупреждению террористических акций. Издательский центр «Военные знания»	5	
	Брошюра. Средства защиты органов дыхания и кожи. ОАО «Природоведение и школа»	5	
	Брошюра. Азы выживания в природных условиях. Издательский центр «Военные знания»	5	
	Справочное пособие. Алгоритмы безопасности. Издательский центр «Военные знания»	5	
	Другие учебники (перечислить в приложении)*	2 за каждый тип	
2	Визуальные средства обучения		
2.1.	Плакаты:		
	Действия населения при авариях и катастрофах	2	
	Действия населения при стихийных бедствиях	2	
	Гражданская оборона и защита от чрезвычайных ситуаций	2	
	Правила оказания первой помощи	2	
	Правила поведения в ЧС природного и техногенного характера	2	
	Радиационная и химическая защита	2	
	Меры пожарной безопасности в сельском населенном пункте	2	
	Умей действовать при пожаре	2	
	Единый телефон пожарных и спасателей 01, 112	2	
	Средства радиационного и химического контроля	2	
	Средства индивидуальной защиты	2	
	Средства защиты органов дыхания	2	
	Первая помощь в чрезвычайных ситуациях	2	
	Безопасность людей на водных объектах	2	
	Основы безопасности жизнедеятельности	2	
	Терроризм - угроза обществу	2	
	Уголок безопасности школьника	2	
	Другие (перечислить в приложении)*	2 за каждый тип	
2.2.	Манекены:		
	Манекены в полный рост	10 за каждый	
	Манекены головы	10 за каждый	
2.3.	Слайды:		
	Гражданская оборона и защита от чрезвычайных ситуаций	2	
	Основы медицинских знаний и правила оказания первой помощи	2	
	Подростковая наркомания. Сопротивление распространению	2	
	Ядовитые растения	2	
	Другие (перечислить в приложении)*	2 за каждый тип	
3	Технические средства обучения		
3.1.	Приборы:		
	Дозиметры-радиометры: ДРБП-03, ДКГ-ОЗД «Грач», ИМД-2С, ДКГ-07С, ДКГ-02У «Арбитр» и др.	10 за каждый тип	
	Другие (перечислить в приложении)*	10 за каждый тип	
3.2.	Средства индивидуальной защиты		
3.2.1.	Средства защиты органов дыхания:		
	Ватно-марлевые повязки	5	
	Противопылевые тканевые маски	5	
	Респираторы типа ШБ-1 «Лепесток-200», У-2К, и др.	10 за каждый тип	

№ п/п	ПОКАЗАТЕЛИ	Баллы	Примечание
	Противогаз детский	10	
	Противогазы типа ГП-7, ГП-7Б, ГП-7ВМ, ГП-9 и др.	10 за каждый тип	
3.2.2.	Средства защиты кожи:		
	Изолирующие СЗК типа КИХ-4(5), Л-1 и др.	10 за каждый тип	
	Другие (перечислить в приложении)*	10 за каждый тип	
3.2.3.	Медицинское имущество:		
	Аптечка индивидуальная АИ-2, АИ 4	5	
	Комплект «Аптечка первой помощи»	5	
	Пакет перевязочный медицинский ИПМ	5	
	Пакет перевязочный индивидуальный ИПП-1	5	
	Сумка санинструктора	5	
	Другие (перечислить в приложении)*	5 за каждый тип	
3.2.4.	Пожарное имущество:		
	Образцы огнетушителей всех типов	10 за каждый тип	
	Первичные средства пожаротушения	10	
	Другие (перечислить в приложении)*	5 за каждый тип	
3.2.5.	Средства связи и оповещения:		
	Электромегафон с сиреной оповещения	10	
	ГГУ (громкоговорящее устройство)	10	
	Радиостанция	5 за каждую	
	Другие (перечислить в приложении)*	5 за каждый тип	
3.2.6.	Тренажеры:		
	Робот-тренажер «Гоша»	10 за каждый	
	Манекен-тренажер «Максим»	10 за каждый	
	Другие (перечислить)*	10 за каждый	
4	Информационные средства обучения		
4.1.	Аудио-, видео-, проекционная аппаратура:		
	Телевизор с видеомagneтофоном, видеоаппаратура, DVD-плеер	10	
	Мультимедийная (интерактивная) доска	20	
	Экран настенный, мультимедиапроектор	20	
	Слайд-проектор	10	
	Веб-камера на подвижном штативе	10	
	Фотокамера	10	
	Видеокамера	10	
	Другие (перечислить в приложении)*	5 за каждый тип	
5	Аудиовизуальные материалы		
	Согласно Рекомендованному перечню аудиовизуальных материалов для использования в учебном процессе (Рекомендации по составу УМБ... Таблица 5)	5 за каждый тип	
	Другие (перечислить в приложении)*	2 за каждый тип	
6	Элементы учебно-материальной базы ГОЧС		
6.1.	Наличие отдельного учебного кабинета (класса) по ОБЖ	30 за наличие	
	Компьютеры (для практических занятий, тестирования и т.д.)	20 за каждый в классе	
6.2.	Тематические разделы кабинета (класса) по ОБЖ:		
	задачи и организационная структура ГО в образовательной организации	10	
	ЧС природного и техногенного характера, присущие данной территории	10	
	безопасность в жилище и на транспорте	10	
	мероприятия, проводимые при пожаре и наводнении	10	
	автономное существование в природе	10	
	противодействие терроризму	10	
	оказание первой помощи	10	
	безопасность жизнедеятельности в образовательной организации	10	
	ВДЮОД "Школа безопасности"	10	
6.3.	Учебный городок (площадка):	20 за наличие	
6.3.1.	Элементы полосы препятствий для практических занятий по ОБЖ:		
	учебное место по оказанию пострадавшим первой помощи и их транспортировке по различным формам рельефа, через различные преграды (в том числе и водные)	20	
	учебное место для работы с первичными средствами пожаротушения	20	
	Другие(перечислить)*	20 за каждое учебное место	
6.4.	Уголок по ГОЧС	20	
	ИТОГО:		

*Оформляется единым приложением к оценочному листу. Является дополнением и предоставляется вместе с оценочным листом (согласно п.3.4 раздела 2 Положения).

** Копия памятки об эвакуации предоставляется вместе с оценочным листом.

*** Если элемент УМБ, указанный в столбце 2 отсутствует, то в соответствующей ячейке столбца 3 ставится ноль баллов.

Председатель комиссии:

Члены комиссии:

главный специалист
(должность)

(подпись)

Борзов В.А.
(расшифровка подписи)

ведущий специалист
(должность)

(подпись)

Пушня С.И.
(расшифровка подписи)

ведущий специалист
(должность)

(подпись)

Рябенко Г.И.
(расшифровка подписи)

2021

Начальник
Управления по делам ГО и ЧС г. Канска

Р.В. Крупский



Российская Федерация
Администрация города Канска
Красноярского края
ПОСТАНОВЛЕНИЕ

17.05.2021 г.

№ 397

Об установлении публичного сервитута

В соответствии со ст. 23, главой V.7 Земельного кодекса Российской Федерации, Федерального закона от 06.10.2003 № 131-ФЗ «Об общих принципах организации местного самоуправления в Российской Федерации», постановлением Правительства Российской Федерации от 24.02.2009 № 160 «О порядке установления охранных зон объектов электросетевого хозяйства и особых условий использования земельных участков, расположенных в границах таких зон», на основании ходатайства Минченко Н.В., действующей в интересах АО «КрасЭКо» на основании доверенности от 14.01.2021 № 113, об установлении публичного сервитута, поступившего в администрацию города Канска 05.04.2021, сообщения о возможном установлении публичного сервитута, опубликованного на официальном сайте администрации города Канска «www.kansk-adm.ru» в сети Интернет и в периодическом печатном издании «Канский вестник» от 07.04.2021 № 220, принимаемая во внимание отсутствие заявлений об учете прав (обременений прав) от заинтересованных лиц, руководствуясь ст. 30, 35 Устава города Канска, ПОСТАНОВЛЯЮ:

1. Установить публичный сервитут на основании ходатайства Акционерного общества «Красноярская региональная энергетическая компания» (660049, Красноярский край, город Красноярск, пр. Мира, дом 10, ОГРН 1152468001773, ИНН 2460087269, КПП 246001001) в целях размещения объекта ВЛ – 0,4 кВ, ВЛ – 10 кВ, КТП 10/0,4 кВ в составе объекта «Строительство ЛЭП – 10 кВ, КТП 10/0,4 кВ, ЛЭП – 0,4 кВ» для электроснабжения объекта, расположенного по адресу: г. Канск, п. СУ-24, уч. 33, в границах кадастрового квартала 24:51:0204167, общей площадью 1164 кв.м.

2. Утвердить границы публичного сервитута согласно приложению №1 настоящего постановления.

3. Определить срок установления публичного сервитута – 49 лет.

4. График выполнения работ при осуществлении деятельности, для обеспечения которой устанавливаются публичный сервитут: размещения объекта ВЛ – 0,4 кВ, ВЛ – 10 кВ, КТП 10/0,4 кВ в составе объекта «Строительство ЛЭП – 10 кВ, КТП 10/0,4 кВ, ЛЭП – 0,4 кВ» для электроснабжения объекта, расположенного по адресу: г. Канск, п. СУ-24, уч. 33 – осмотр объекта производится ежегодно два раза в год.

5. Плата за публичный сервитут за весь срок составляет 1806,79 рублей (одна тысяча восемьсот шесть рублей 79 копеек) и вносится единым платежом за весь срок публичного сервитута до начала его использования, но не позднее шести месяцев со дня издания постановления на следующие реквизиты перечисления платы за сервитут: *Единый казначейский счет 40102810245370000011, казначейский счет 03100643000000011900 в Отделении Красноярск, банка России/УФК по Красноярскому краю г. Красноярск БИК ТОФК 010407105, получатель УФК по Красноярскому краю (КУМИ г.Канска) ИНН 2450002594, КПП 245001001, ОКТМО 04720000, КБК 90211105312040000120.*

Расчет платы за публичный сервитут установлен приложением №2 к настоящему постановлению.

6. Порядок установления охранных зон объектов электросетевого хозяйства и особых условий использования земельных участков, расположенных в границах таких зон определяется в соответствии с постановлением Правительства Российской Федерации от 24.02.2009 № 160 «О порядке установления охранных зон объектов электросетевого хозяйства и особых условий использования земельных участков, расположенных в границах таких зон».

7. Владелец публичного сервитута (Акционерное общество «Красноярская региональная энергетическая компания») вправе:

- в установленных границах публичного сервитута осуществлять в соответствии с требованиями законодательства Российской Федерации деятельность, в целях которой установлен публичный сервитут;

- до окончания срока публичного сервитута обратиться с ходатайством об установлении публичного сервитута на новый срок.

8. Владелец публичного сервитута (Акционерное общество «Красноярская региональная энергетическая компания») обязан:

- своевременно внести плату за публичный сервитут собственнику земельного участка в порядке и размерах установленных п.5 настоящего постановления;

- в установленном законом порядке после прекращения действия публичного сервитута привести земельные участки и земли, обремененные публичным сервитутом, в состояние, пригодное для их использования в срок не позднее, чем за три месяца после окончания срока, на который установлен публичный сервитут;

- в установленном законом порядке снести объекты, размещенные на основании публичного сервитута, и осуществить при необходимости рекультивацию земель и земельных участков, в срок не позднее, чем шесть месяцев с момента прекращения публичного сервитута.

9. Ведущему специалисту отдела культуры администрации г. Канска (Нестеровой Н.А.) в течение 5-ти рабочих дней со дня принятия решения об установлении публичного сервитута разместить настоящее постановление на официальном сайте администрации города Канска «www.kansk-adm.ru» в сети Интернет и опубликовать настоящее постановление в периодическом печатном издании «Канский вестник».

10. Управлению архитектуры и градостроительства администрации г. Канска в течение 5-ти рабочих дней со дня принятия решения об установлении публичного сервитута обеспечить:

- направить копию решения об установлении публичного сервитута в орган регистрации прав;
- направить в адрес АО «Красноярская региональная энергетическая компания» копию решения об установлении публичного сервитута;
- направить правообладателям земельных участков, копию решения об установлении публичного сервитута.

11. Публичный сервитут считается установленным со дня внесения сведений о нем в Единый государственный реестр недвижимости.

12. Контроль за исполнением настоящего постановления возложить на Управление архитектуры и градостроительства администрации г. Канска.

13. Постановление вступает в силу со дня подписания.

Глава города Канска








А.М. Береснев

Приложение №1
к постановлению
администрации г. Канска
от 17.05.2021 № 397



Масштаб 1:1000

Используемые условные знаки и обозначения:

	Характерная точка границы публичного сервитута
	Надписи номеров характерных точек границы публичного сервитута
	Граница публичного сервитута
	Граница кадастрового квартала
	Обозначение кадастрового квартала
	Существующая часть границы, имеющиеся в ЕГРН сведения о которой достаточны для определения ее местоположения
	Надписи кадастрового номера земельного участка

Приложение №2
к постановлению
администрации г. Канска
от 17.05.2021 № 397

Порядок расчета платы за публичный сервитут в отношении земель и земельных участков, не предоставленных гражданам и юридическим лицам

№	1
1.Кадастровый номер земельного участка/квартала	24:51:0204167
2.Площадь публичного сервитута в границах земельного участка (кадастрового квартала), кв.м	1164
3. Кадастровая стоимость за 1 кв.м (средний показатель кадастровой стоимости земельных участков), руб.	316,78

4. Сумма подлежащая оплате за установленный публичный сервитут по ставке 0,01%, за весь срок сервитута, руб.	1806,79
Итого: 1806,79	

Расчет произведен в соответствии с постановлением Правительства Красноярского края от 28.11.2011 № 708-п «Об утверждении результатов кадастровой оценки земель населенных пунктов Красноярского края» п.9, (Земельные участки, предназначенные для размещения производственных и административных зданий, строений, сооружений, промышленности, коммунального хозяйства, материально-технического, продовольственного снабжения, сбыта и заготовок), Земельным кодексом РФ.



Российская Федерация
Администрация города Канска
Красноярского края
ПОСТАНОВЛЕНИЕ

17.05.2021 г.

№ 404

О внесении изменений в постановление администрации города Канска от 28.10.2013 № 1522

В соответствии со статьей 179 Бюджетного кодекса Российской Федерации, постановлением администрации г. Канска от 22.08.2013 № 1096 «Об утверждении Порядка принятия решений о разработке муниципальных программ города Канска, их формирования и реализации», руководствуясь статьями 30, 35 Устава города Канска, ПОСТАНОВЛЯЮ:

1. Внести в постановление администрации города Канска от 28.10.2013 № 1522 «Об утверждении муниципальной программы города Канска «Обеспечение доступным и комфортным жильем жителей города» (далее – постановление) следующие изменения:

1.1. Приложение к постановлению «Муниципальная программа города Канска «Обеспечение доступным и комфортным жильем жителей города» (далее – Программа) изложить в новой редакции согласно приложению № 1 к настоящему постановлению.

1.2. Приложение № 4 Программе «Подпрограмма 1 «Переселение граждан из аварийного жилищного фонда муниципального образования город Канск» (далее – Подпрограмма 1) изложить в новой редакции согласно приложению № 2 к настоящему постановлению.

1.3. Приложение № 6 Программе «Подпрограмма 3 «Обеспечение жильем молодых семей» (далее – Подпрограмма 3) изложить в новой редакции согласно приложению № 3 к настоящему постановлению.

1.4. Приложение № 7 Программе «Отдельное мероприятие муниципальной программы города Канска «Обеспечение жильем детей-сирот» изложить в новой редакции согласно приложению № 4 к настоящему постановлению

2. Опубликовать настоящее постановление в газете «Канский вестник» и разместить на официальном сайте администрации города Канска в сети Интернет.

3. Контроль за исполнением настоящего постановления возложить на первого заместителя главы города по вопросам жизнеобеспечения П.Н. Иванца, заместителя главы города по экономике и финансам Е.Н. Лифанскую.

4. Постановление вступает в силу со дня официального опубликования.

Глава города Канска

А.М. Береснев

Приложение № 1
к Постановлению
администрации города Канска
от 17.05.2021 № 404

Приложение
к Постановлению
администрации города Канска
от 28 октября 2013 г. № 1522

Муниципальная программа
города Канска «Обеспечение доступным и комфортным жильем
жителей города»

1. Паспорт
муниципальной программы города Канска «Обеспечение
доступным и комфортным жильем жителей города»

Наименование муниципальной программы города Канска	"Обеспечение доступным и комфортным жильем жителей города" (далее - Программа)
Основания для разработки муниципальной программы города Канска	статья 179 Бюджетного кодекса Российской Федерации; Постановление администрации города Канска от 22.08.2013 N 1095 «Об утверждении перечня муниципальных программ города Канска»; Постановление администрации города Канска от 22.08.2013 N 1096 «Об утверждении Порядка принятия решений о разработке муниципальных программ города Канска, их формирования и реализации»
Ответственный исполнитель муниципальной программы города Канска	Управление строительства и жилищно-коммунального хозяйства администрации города Канска (далее - УС и ЖКХ администрации г. Канска)
Соисполнители муниципальной программы города Канска	Администрация города Канска; управление архитектуры и градостроительства администрации города Канска; Комитет по управлению муниципальным имуществом города Канска

Перечень подпрограмм и отдельных мероприятий муниципальной программы города Канска	Подпрограмма № 1 «Переселение граждан из аварийного жилищного фонда муниципального образования город Канск». Подпрограмма № 2 «О территориальном планировании, градостроительном зонировании и документации по планировке территории города Канска». Подпрограмма № 3 «Обеспечение жильем молодых семей». Отдельное мероприятие муниципальной программы «Обеспечение жильем детей-сирот» Отдельное мероприятие муниципальной программы «Приобретение жилых помещений» Отдельное мероприятие муниципальной программы «Приобретение жилых помещений для переселения граждан проживающих в жилых домах муниципального образования признанных в установленном порядке аварийными и подлежащими сносу или реконструкции, а также снос таких домов после расселения граждан»
Цели муниципальной программы города Канска	Повышение доступности жилья и улучшение жилищных условий граждан, проживающих на территории города Канска
Задачи муниципальной программы города Канска	1) Расселение граждан из аварийного жилищного фонда. 2) Создание условий для обеспечения доступным и комфортным жильем граждан города. 3) Предоставление государственной поддержки в решении жилищной проблемы молодых семей, признанных в установленном порядке нуждающимися в улучшении жилищных условий. 4) Оказание государственной поддержки детям-сиротам и детям, оставшимся без попечения родителей, а также лицам из их числа. 5) Обеспечение жильем граждан нуждающихся в жилом помещении 6) Обеспечение жильем граждан, проживающих в домах, признанных в установленном порядке аварийными и подлежащими сносу
Этапы и сроки реализации муниципальной программы города Канска	Срок реализации: 2014 - 2030 годы, без деления на этапы
Перечень целевых показателей муниципальной программы города Канска с указанием планируемых к достижению значений в результате реализации муниципальной программы города Канска	В соответствии с приложением № 1 к паспорту Программы
Информация по ресурсному обеспечению муниципальной программы города Канска, в том числе по годам реализации программы	Общий объем финансирования программы составляет 2 381 246 966,81 руб., в том числе по годам: 2014 год – 194 109 956,14 руб.; 2015 год – 473 391 810,46 руб.; 2016 год – 749 024 308,21 руб.; 2017 год – 127 257 578,06 руб.; 2018 год – 93 115 852,30 руб.; 2019 год – 215 309 862,96 руб.; 2020 год – 132 210 978,69 руб.; 2021 год – 246 583 417,41 руб.; 2022 год – 98 019 895,37 руб.; 2023 год – 52 223 307,21 руб. в том числе: средства краевого бюджета – 2 091 957 284,21 руб.: 2014 год – 183 947 895,97 руб.; 2015 год – 452 279 494,25 руб.; 2016 год – 743 266 476,97 руб.; 2017 год – 124 652 283,32 руб.; 2018 год – 57 901 561,14 руб.; 2019 год – 174 109 405,45 руб.; 2020 год – 95 465 777,79 руб.; 2021 год – 190 737 703,74 руб.; 2022 год – 53 934 952,35 руб.; 2023 год – 15 661 733,23 руб. средства федерального бюджета – 256 107 081,15 руб.: 2014 год – 5 561 674,56 руб.; 2015 год – 13 733 203,08 руб.; 2016 год – 2 013 281,63 руб.; 2017 год – 834 082,21 руб.; 2018 год – 31 594 689,29 руб.; 2019 год – 37 524 120,36 руб.; 2020 год – 34 235 525,44 руб.; 2021 год – 51 713 987,58 руб.; 2022 год – 43 209 943,02 руб.; 2023 год – 35 686 573,98 руб. средства городского бюджета – 33 182 601,45 руб.: 2014 год – 4 600 385,61 руб.; 2015 год – 7 379 113,13 руб.; 2016 год – 3 744 549,61 руб.; 2017 год – 1 771 212,53 руб.; 2018 год – 3 619 601,87 руб.; 2019 год – 3 676 337,15 руб.; 2020 год – 2 509 675,46 руб.; 2021 год – 4 131 726,09 руб.; 2022 год – 875 000,00 руб.; 2023 год – 875 000,00 руб.

2. Характеристика текущего состояния социально-экономического развития в сфере обеспечения доступным и комфортным жильем жителей города с указанием основных показателей социально-экономического развития города Канска

Стратегическая цель государственной политики в жилищной сфере на период до 2023 года - создание комфортной среды обитания и жизнедеятельности для человека, которая позволяет не только удовлетворять жилищные потребности, но и обеспечивает высокое качество жизни в целом. Жилищная политика, проводимая администрацией города Канска, направлена на создание условий для обеспечения населения доступным, качественным и благоустроенным жильем.

В соответствии с данными Территориального органа Федеральной службы государственной статистики по Красноярскому краю площадь жилищного фонда города Канска по состоянию на 01.01.2021 составляет 2075,1 тыс. кв. метров, в том числе аварийный жилищный фонд составляет 42,3 тыс. кв. метров, в том числе:

- 41,2 тыс. кв. метров – аварийные многоквартирные жилые дома в количестве 139 ед., в том числе переселенных за период 2013-2017 года - 24,9 тыс. кв. м.

- 1,06 тыс. кв. метров – аварийные индивидуальные жилые дома в количестве 25 ед.

Всего к переселению в рамках подпрограммы подлежит не менее 17,3 тыс. кв. м в количестве 47 ед. многоквартирных жилых домов.

Жилищная политика, проводимая Правительством края, направлена на создание условий для обеспечения населения доступным, качественным жильем.

Деятельность в этой сфере осуществляется в рамках Указа Президента Российской Федерации от 07.05.2012 № 600 «О мерах по обеспечению граждан Российской Федерации доступным и комфортным жильем и повышению качества жилищно-коммунальных услуг».

В целях реализации жилищной политики разработана долгосрочная целевая программа «О территориальном планировании, градостроительном зонировании и документации по планировке территории Красноярского края», утвержденная Постановлением Правительства Красноярского края от 30.09.2013 № 514-п «Об утверждении государственной программы Красноярского края «Создание условий для обеспечения доступным и комфортным жильем граждан».

Целесообразность продолжения реализации направления стимулирования жилищного строительства на территории города подтверждается планируемыми мероприятиями, направленными на поддержку развития жилищного строительства:

- комплексная градостроительная планировка территорий в целях массового строительства жилья;
- развитие строительства жилья экономкласса, в первую очередь малоэтажного, которое отвечает современным стандартам энергоэффективности и экологичности и доступно гражданам со средним уровнем доходов;
- развитие социальной инфраструктуры параллельно со строительством жилья экономкласса.

Территориальное планирование направлено на определение назначения территорий исходя из совокупности социальных, экономических, экологических и иных факторов в целях обеспечения устойчивого развития территорий, развития инженерной, транспортной и социальной инфраструктур. Данные документы являются правовой основой для подготовки документации по планировке территории и последующего размещения объектов капитального строительства.

Обеспечение финансирования разработки проектов планировки и межевания территорий города позволит не только упорядочить и упростить деятельность, связанную с подготовкой земельных участков к строительству, но и даст возможность принимать взвешенные и эффективные решения по привязке и размещению объектов, улучшающих условия проживания населения и позволит планировать этапность их реализации.

Обеспечение жильем молодых семей, нуждающихся в улучшении жилищных условий, является одной из первоочередных задач государственной жилищной политики.

Актуальность проблемы улучшения жилищных условий молодых семей определяется низкой доступностью жилья и ипотечных жилищных кредитов. Как правило, молодые семьи не могут получить доступ на рынок жилья без бюджетной поддержки. Даже имея достаточный уровень дохода для получения ипотечного жилищного кредита, они не могут оплатить первоначальный взнос при получении кредита. Молодые семьи, в основном, являются приобретателями первого в своей жизни жилья, а значит, не имеют в собственности жилого помещения, которое можно было бы использовать как актив при получении ипотечного жилищного кредита или займа, а также необходимых собственных накоплений для оплаты первоначального взноса.

Поддержка молодых семей при решении жилищной проблемы станет основой стабильных условий жизни для этой наиболее активной части населения, повлияет на улучшение демографической ситуации в городе Канске.

Решение жилищной проблемы молодых людей позволит сформировать экономически активный слой населения.

На 01.01.2020 в городе Канске в семьях граждан проживало 461 детей-сирот и детей, оставшихся без попечения родителей. Из них под опекой и попечительством находилось 375 ребенок, в приемной семье воспитывалось 70 детей, 12 находилось под предварительной опекой (попечительством), 70 детей в семьях усыновителей, 2 детей находились в учреждениях временного пребывания.

Проблемным моментом остается недостаточное постинтернатное сопровождение детей-сирот и детей, оставшихся без попечения родителей, в том числе в части обеспечения их жильем помещениями.

В городе Канске на 01.01.2020 численность детей, оставшихся без попечения родителей, и лиц из их числа, состоящих на учете на получение жилого помещения, включая лиц в возрасте от 23 лет и старше, составила 436 человека. За период действия программы планируется приобрести для детей-сирот и детей, оставшихся без попечения родителей 445 жилых помещения.

За период действия программы было обеспечено жильем 321 человек.

3. Приоритеты и цели социально-экономического развития в сфере обеспечения доступным и комфортным жильем жителей города, описание основных целей и задач программы, тенденции социально-экономического развития

Важнейшими приоритетами в жилищной сфере города являются улучшение жилищных условий граждан, формирование рынка доступного жилья, отвечающего требованиям энергоэффективности и экологичности, и обеспечение комфортных условий проживания населения на территории города.

Для достижения цели программы – повышение доступности жилья и улучшение жилищных условий граждан, проживающих на территории города Канска, необходимо реализовать следующие направления:

- разработка местных нормативов градостроительного проектирования;
- разработка проектов планировки и межевания земельных участков для малоэтажного жилищного строительства, формирование и постановка земельных участков на кадастровый учет;
- проведение независимой оценки стоимости земельных участков.

Выполнение мероприятий настоящей программы – это реализация стратегической цели государственной политики в жилищной сфере на период до 2023 года – создание комфортной среды обитания и жизнедеятельности для человека, которая позволяет не только удовлетворять жилищные потребности, но и обеспечивает высокое качество жизни в целом.

Реализация программы направлена на решение основных задач:

- расселение граждан из аварийного жилищного фонда;
- создание условий для обеспечения доступным и комфортным жильем граждан города;
- предоставление государственной поддержки в решении жилищной проблемы молодых семей, признанных в установленном порядке, нуждающимися в улучшении жилищных условий;
- оказание государственной поддержки детям-сиротам и детям, оставшимся без попечения родителей, а также лицам из их числа.

4. Прогноз конечных результатов реализации программы, характеризующих целевое состояние (изменение состояния) уровня и качества жизни населения, социально-экономическое развитие сферы обеспечения доступным и комфортным жильем жителей города, экономики, степени реализации других общественно значимых интересов.

Ожидаемыми конечными результатами реализации муниципальной программы являются:

- доля аварийного жилищного фонда, признанного с 01.01.2012 года в установленном порядке аварийным и подлежащим сносу в связи с физическим износом в процессе их эксплуатации, в общем объеме жилищного фонда города – 0,5 %;
- количество земельных участков, предоставляемых посредством торгов для строительства административных и коммерческих зданий - 20 участков;
- обеспечение жильем молодых семей – 69 семьи;
- обеспечение жильем детей-сирот и детей, оставшихся без попечения родителей – 445 единицы.

5. Информация по подпрограммам, отдельным мероприятиям программы.

Программа включает 3 подпрограммы и отдельные мероприятия, реализация которых в комплексе призвана обеспечить достижение целей и решение программных задач.

1. Подпрограмма 1 «Переселение граждан из аварийного жилищного фонда муниципального образования город Канск» (приложение № 4 к муниципальной программе).

В соответствии с данными Территориального органа Федеральной службы государственной статистики по Красноярскому краю площадь жилищного фонда города Канска по состоянию на 01.01.2018 составляет 2075,1 тыс. кв. метров, в том числе аварийный жилищный фонд составляет 42,3 тыс. кв. метров, в том числе:

- 41,2 тыс. кв. метров – аварийные многоквартирные жилые дома в количестве 139 ед., в том числе переселенных за период 2013-2017 года - 24,9 тыс. кв. м.

- 1,06 тыс. кв. метров – аварийные индивидуальные жилые дома в количестве 25 ед.

Всего к переселению в рамках подпрограммы подлежит не менее 17,3 тыс. кв. м в количестве 47 ед. многоквартирных жилых домов.

На протяжении многих лет капитальный ремонт жилищного фонда практически не производился, что еще больше усилило процесс ветшания жилищного фонда.

Ввиду несоответствия требованиям, предъявляемым к жилым помещениям, аварийное жилье не только не обеспечивает комфортное проживание граждан, но и создает угрозу для жизни и здоровья проживающих в нем людей.

Уровень цен на жилые помещения, недостаток бюджетных средств и отсутствие доступного финансово-кредитного механизма не позволяют большинству граждан, проживающих в аварийных домах, самостоятельно приобрести или получить на условиях найма жилые помещения удовлетворительного качества.

Данная подпрограмма разработана в рамках реализации Федерального закона от 21.07.2007 № 185-ФЗ «О Фонде содействия реформированию жилищно-коммунального хозяйства», в целях создания безопасных и благоприятных условий проживания граждан, повышения качества реформирования жилищно-коммунального хозяйства, переселения граждан из аварийного жилищного фонда.

Приоритетной формой участия местного бюджета в обеспечении жильем помещениями граждан была признана поддержка отдельных категорий граждан, перед которыми государство имеет определенные обязательства решения их жилищных проблем, решение которой позволит снизить социальную

напряженность среди населения муниципального образования город Канск.

Для целей настоящей подпрограммы под аварийным жилищным фондом понимается совокупность жилых помещений в многоквартирных домах, которые признаны с 01.01.2012 в установленном порядке аварийными и подлежащими сносу в связи с физическим износом в процессе их эксплуатации.

Мероприятиями по переселению граждан из аварийного жилищного фонда являются:

- принятие решений и проведение мероприятий в соответствии со [статьями 32, 86 и 89](#) Жилищного кодекса Российской Федерации;
- участие в долевом строительстве многоквартирных жилых домов.

В связи с ограниченными возможностями местного бюджета финансирование мероприятий подпрограммы осуществляется за счет средств федерального, краевого и местного бюджетов и предоставляется в виде целевых средств на безвозвратной и безвозмездной основе на переселение граждан из аварийного жилищного фонда в муниципальном образовании город Канск.

Реализация подпрограммы осуществляется при выполнении условий Федерального [закона](#) от 21.07.2007 № 185-ФЗ «О Фонде содействия реформированию жилищно-коммунального хозяйства».

Цель и задачи подпрограммы:

- целью подпрограммы является - расселение граждан из аварийного жилищного фонда;
- для достижения цели решается следующая задача - строительство (приобретение) жилья для переселения граждан, проживающих в жилых домах, признанных в установленном порядке аварийными и подлежащими сносу или реконструкции.

Сроки реализации подпрограммы 1 «Переселение граждан из аварийного жилищного фонда муниципального образования город Канск» 2014 – 2023 годы.

Подпрограмма носит социальный характер, основным критерием эффективности которой является количество граждан, переселенных из аварийного жилищного фонда.

Выполнение подпрограммы обеспечит:

- реализацию гражданами права на безопасное проживание;
- снижение социальной напряженности в обществе, улучшение состояния здоровья населения и демографической ситуации;
- создание благоприятных условий на территории муниципального образования город Канск для ежегодного наращивания объемов нового жилищного строительства с использованием площадок, которые освобождаются после сноса аварийного жилищного фонда.

При выполнении мероприятий программы в 2019 - 2023 годах будут достигнуты показатели:

№ п/п	Наименование мероприятий	Ожидаемые результаты		
		всего	I этап (2019-2020 годы)	II этап (2020-2021 годы)
1.	Расселяемая площадь аварийного жилищного фонда города Канска, кв. м	5283,37	2579,90	2836,04
2.	Обеспечение жильем граждан, переселяемых из аварийного жилищного фонда города Канска, чел.	351	186	165
3.	Строительство (приобретение жилых помещений), ед.	146	65	90

Результатом реализации мероприятий программы станет не только решение проблемы переселения граждан из аварийного жилищного фонда, но и улучшение городской среды за счет комплексного освоения территории после ликвидации аварийного жилищного фонда.

2. Подпрограмма 2 «О территориальном планировании, градостроительном зонировании и документации по планировке территории города Канска» (приложение № 5 к муниципальной программе).

Жилищная политика, проводимая Правительством края, направлена на создание условий для обеспечения населения доступным, качественным жильем. Деятельность в этой сфере осуществляется в рамках [Указа](#) Президента Российской Федерации от 07.05.2012 № 600 «О мерах по обеспечению граждан Российской Федерации доступным и комфортным жильем и повышению качества жилищно-коммунальных услуг».

Настоящая подпрограмма является дополнительной мерой к действующему в настоящее время механизму, утвержденному [Постановлением](#) Правительства Красноярского края от 30.09.2013 № 514-п «Об утверждении государственной программы Красноярского края «Создание условий для обеспечения доступным и комфортным жильем граждан» (далее – Программа).

Целесообразность продолжения реализации выбранного направления в рамках [подпрограммы](#) «Стимулирование жилищного строительства на территории Красноярского края» Программы подтверждается планируемыми мероприятиями, направленными на поддержку подпрограммы для развития жилищного строительства:

- комплексная градостроительная планировка территорий в целях массового строительства жилья;
- развитие строительства жилья экономкласса, в первую очередь малоэтажного, которое отвечает современным стандартам энергоэффективности и экологичности и доступно гражданам со средним уровнем доходов;
- развитие социальной инфраструктуры параллельно со строительством жилья экономкласса.

Отсутствие в муниципальной администрации обновленных документов территориального планирования, проектов планировки, местных нормативов градостроительного проектирования приводит в реальных условиях к необходимости принятия решений на материалах, не соответствующих современным социально-экономическим и правовым условиям.

Территориальное планирование направлено на определение назначения территорий исходя из совокупности социальных, экономических, экологических и иных факторов в целях обеспечения устойчивого развития территорий, развития инженерной, транспортной и социальной инфраструктур. Данные документы являются правовой основой для подготовки документации по планировке территории и последующего размещения объектов капитального строительства.

Обеспечение финансирования разработки проектов планировки и межевания территорий населенных пунктов позволит не только упорядочить и упростить деятельность, связанную с подготовкой земельных участков к строительству, но и даст возможность принимать взвешенные и эффективные решения по привязке и размещению объектов, улучшающих условия проживания населения, и позволит планировать этапность их реализации.

Отсутствие разработанных проектов планировки и межевания территорий, в свою очередь, затрудняет предоставление земельных участков под малоэтажное жилищное строительство, в том числе многодетным семьям.

На территории муниципального образования город Канск в 2017 закончилось действие утвержденного генерального плана в связи с чем проектной организацией Гражданпроект разработан новый генеральный план, который в данное время проходит согласования согласно законодательству. Принятие нового генерального плана планируется во втором полугодии 2018 года. В новом генеральном плане предусмотрены перспективные площадки для застройки микрорайонов города.

Таким образом, в качестве мероприятий настоящей подпрограммы определены:

- разработка генерального плана города Канска;
- разработка местных нормативов градостроительного проектирования;
- разработка проектов планировки и межевания земельных участков для малоэтажного жилищного строительства, формирование и постановка земельных участков на кадастровый учет;
- проведение независимой оценки стоимости земельных участков.

Выполнение мероприятий настоящей подпрограммы - это реализация стратегической цели государственной политики в жилищной сфере - создание комфортной среды обитания и жизнедеятельности для человека, которая позволяет не только удовлетворять жилищные потребности, но и обеспечивает высокое качество жизни в целом.

Целью подпрограммы является создание условий для обеспечения доступным и комфортным жильем граждан города.

Для достижения цели подпрограммы в ходе ее реализации решаются следующие задачи:

- разработка местных нормативов градостроительного проектирования;
- разработка проектов планировки и межевания земельных участков для малоэтажного жилищного строительства, формирование и постановка земельных участков на кадастровый учет;
- разработка и проектирование объектов инженерной инфраструктуры.

Реализация подпрограммных мероприятий обеспечит достижение следующих социально-экономических результатов:

1. Обеспечение документацией по планировке территории микрорайонов малоэтажного строительства города Канска и строительство административных и коммерческих зданий, формирование, постановка на кадастровый учет;
2. Возможность предоставления земельных участков (195 ед.) для индивидуального жилищного строительства, в том числе многодетным и для строительства административных и коммерческих зданий;
3. Повышение объема поступающих платежей в доходную часть бюджета за аренду земельных участков и объектов капитального строительства;
4. Повышение инвестиционной привлекательности территории города, привлечение инвесторов в строительство объектов недвижимости, объектов инженерной, транспортной и социальной инфраструктуры.

При этом в процессе реализации подпрограммы возможны отклонения в достижении результатов из-за финансово-экономических изменений на

жилищном рынке.

Сроки реализации подпрограммы 2 «О территориальном планировании, градостроительном зонировании и документации по планировке территории города Канска» - 2014 – 2018 годы.

3. Подпрограмма 3 «Обеспечение жильем молодых семей» (приложение № 6 к муниципальной программе).

Приоритеты и цели государственной политики в жилищной сфере определены в соответствии с [Указом](#) Президента Российской Федерации от 07.05.2012 № 600 «О мерах по обеспечению граждан Российской Федерации доступным и комфортным жильем и повышению качества жилищно-коммунальных услуг», а также [Концепцией](#) долгосрочного социально-экономического развития Российской Федерации на период до 2020 года, утвержденной Распоряжением Правительства Российской Федерации от 17.11.2008 № 1662-р.

Стратегическая цель государственной политики в жилищной сфере на период до 2023 года - создание комфортной среды обитания и жизнедеятельности для человека, которая позволяет не только удовлетворять жилищные потребности, но и обеспечивает высокое качество жизни в целом.

Актуальность проблемы улучшения жилищных условий молодых семей определяется низкой доступностью жилья и ипотечных жилищных кредитов. Как правило, молодые семьи не могут получить доступ на рынок жилья без бюджетной поддержки. Даже имея достаточный уровень дохода для получения ипотечного жилищного кредита, они не могут оплатить первоначальный взнос при получении кредита. Молодые семьи в основном являются приобретателями первого в своей жизни жилья, а значит, не имеют в собственности жилого помещения, которое можно было бы использовать как актив при получении ипотечного жилищного кредита или займа, а также необходимых собственных накоплений для оплаты первоначального взноса. Однако данная категория населения имеет хорошие перспективы роста заработной платы по мере повышения квалификации, и государственная помощь в предоставлении средств на уплату первоначального взноса при получении ипотечных жилищных кредитов или займов будет являться для них хорошим стимулом дальнейшего профессионального роста.

Данная подпрограмма является дополнительной мерой к действующим в настоящее время механизмам по предоставлению жилья гражданам, нуждающимся в улучшении жилищных условий, и возмещению процентных ставок по кредитам, привлеченным в кредитных организациях на приобретение жилья молодыми семьями.

Поддержка молодых семей при решении жилищной проблемы станет основой стабильных условий жизни для этой наиболее активной части населения, повлияет на улучшение демографической ситуации в городе Канске.

Решение жилищной проблемы молодых людей позволит сформировать экономически активный слой населения.

Целью подпрограммы является предоставление поддержки в решении жилищной проблемы молодых семей, признанных в установленном порядке, нуждающимися в улучшении жилищных условий.

Для достижения цели подпрограммы в ходе ее реализации решаются следующие задачи:

- предоставление молодым семьям - участникам подпрограммы социальных выплат на приобретение жилья или строительство индивидуального жилого дома.

Реализация подпрограммных мероприятий приведет к следующему изменению значений показателей, характеризующих качество планирования и управления государственными финансами:

реализация подпрограммных мероприятий обеспечит достижение следующих социально-экономических результатов:

- обеспечение жильем не менее 63 молодых семей, нуждающейся в улучшении жилищных условий, в том числе по годам:

2014 год - 12 молодых семей;
2015 год - 2 молодых семьи;
2016 год - 8 молодых семей;
2017 год - 6 молодых семей;
2018 год - 7 молодых семей;
2019 год - 6 молодых семей;
2020 год - 6 молодых семей;
2021 год - 6 молодых семей;
2022 год - 5 молодых семей;
2023 год - 5 молодых семей.

Косвенный социальный эффект реализации подпрограммы заключается в привлечении дополнительных финансовых средств кредитных и других организаций, предоставляющих кредиты или займы на приобретение жилого помещения или создание объекта индивидуального жилищного строительства, собственных средств граждан, в стимулировании положительных демографических тенденций в обществе и в создании условий для формирования активной жизненной позиции молодежи.

При этом в процессе реализации подпрограммы возможны отклонения в достижении результатов из-за финансово-экономических изменений на жилищном рынке.

4. Отдельное мероприятие «Обеспечение жильем детей-сирот» (приложение № 7 к муниципальной программе).

Проблемным моментом остается недостаточное постинтернатное сопровождение детей-сирот и детей, оставшихся без попечения родителей, в том числе в части обеспечения их жильем помещениями.

В городе Канске на 01.01.2020 численность детей, оставшихся без попечения родителей, и лиц из их числа, состоящих на учете на получение жилого помещения, включая лиц в возрасте от 23 лет и старше, составила 360 человек.

Целью реализации отдельного мероприятия - оказание государственной поддержки детям-сиротам и детям, оставшимся без попечения родителей, а также лицам из числа детей-сирот и детей, оставшимся без попечения родителей.

Сроки реализации отдельного мероприятия «Обеспечение жильем детей-сирот» 2014 – 2023 годы. За период действия программы планируется приобрести для детей-сирот и детей, оставшихся без попечения родителей 445 жилых помещений.

5. Отдельное мероприятие муниципальной программы «Приобретение жилых помещений» (приложение № 8 к муниципальной программе).

Целью реализации отдельного мероприятия - обеспечение жильем граждан, нуждающихся в жилом помещении.

Сроки реализации отдельного мероприятия "Приобретение жилых помещений" – 2018 год. За период действия подпрограммы приобретено 1 жилое помещение, общей площадью 50,35 м².

6. Отдельное мероприятие муниципальной программы «Приобретение жилых помещений для переселения граждан проживающих в жилых домах муниципального образования признанных в установленном порядке аварийными и подлежащими сносу или реконструкции, а также снос таких домов после расселения граждан» (приложение № 9 к муниципальной программе).

Целью реализации отдельного мероприятия - Обеспечение жильем граждан, проживающих в домах, признанных в установленном порядке аварийными и подлежащими сносу.

Сроки реализации отдельного мероприятия "Приобретение жилых помещений" – 2019 год. За период действия программы планируется приобрести 5 жилых помещения, общей площадью 206,05 м².

6. Перечень объектов недвижимого имущества муниципальной собственности города Канска, подлежащих строительству, реконструкции, техническому перевооружению или приобретению.

Перечень объектов недвижимого имущества муниципальной собственности города Канска, подлежащих строительству, реконструкции, техническому перевооружению или приобретению (приложение № 3 к муниципальной программе).

7. Информация о ресурсном обеспечении программы.

Информация о ресурсном обеспечении программы за счет средств городского бюджета, в том числе средств, поступивших из бюджетов других уровней бюджетной системы и бюджетов государственных внебюджетных фондов представлена в приложении № 1 к муниципальной программе.

Информация об источниках финансирования подпрограмм, отдельных мероприятий муниципальной программы города Канска (средства городского бюджета, в том числе средства, поступившие из бюджетов других уровней бюджетной системы, бюджетов государственных внебюджетных фондов) представлена в приложении № 2 к муниципальной программе.

Приложение
к паспорту муниципальной программы города Канска «Обеспечение доступным
и комфортным жильем жителей города»

ПЕРЕЧЕНЬ ЦЕЛЕВЫХ ПОКАЗАТЕЛЕЙ МУНИЦИПАЛЬНОЙ ПРОГРАММЫ ГОРОДА КАНСКА С УКАЗАНИЕМ ПЛАНИРУЕМЫХ К ДОСТИЖЕНИЮ ЗНАЧЕНИЙ В РЕЗУЛЬТАТЕ РЕАЛИЗАЦИИ МУНИЦИПАЛЬНОЙ ПРОГРАММЫ ГОРОДА КАНСКА

Цели, целевые показатели	Ед. изм.	Год, предшествующий	Годы реализации муниципальной программы города Канска
--------------------------	----------	---------------------	---

№ п/п	муниципальной программы города Канска		ий реализации муниципальной программы города Канска	2014	2015	2016	2017	2018	2019	2020	2021	2022	2023	Годы до конца реализации муниципальной программы города Канска в пятилетнем интервале	
														2025	2030
1	2	3	4	5	6	7	8	9	10	11	12	13	14	15	16
1. Цель: повышение доступности жилья и улучшение жилищных условий граждан, проживающих на территории города Канска															
1.1	Доля аварийного жилищного фонда, признанного до 01.01.2012 года в установленном порядке аварийным и подлежащим сносу в связи с физическим износом в процессе их эксплуатации, в общем объеме жилищного фонда города	%	1,1	0,8	0,6	0,1	x	x	x	x	x	x	x	x	x
1.2	Доля аварийного жилищного фонда, признанного с 01.01.2012 года в установленном порядке аварийным и подлежащим сносу в связи с физическим износом в процессе их эксплуатации, в общем объеме жилищного фонда города	коэффициент	1	x	x	x	1	1	0,9	0,75	0,70	0,60	0,50	0,50	0,0
1.3	Обеспечение граждан земельными участками	ед.	116	108	69	28	x	x	x	x	x	x	x	x	x
1.4	Количество земельных участков, предоставляемых посредством торгов для строительства административных и коммерческих зданий	шт.	x	x	x	x	38	20	x	x	x	x	x	x	x
1.5	Обеспечение жильем молодых семей	ед.	3	12	2	8	6	7	6	6	6	5	5	3	3
1.6	Обеспечение жильем детей-сирот	ед.	22	12	38	49	72	70	47	33	44	63	23	11	11
1.7	Приобретение жилых помещений	ед.	x	x	x	x	x	1	x	x	x	x	x	x	x
1.8	Приобретение жилых помещений для переселения граждан проживающих в жилых домах муниципального образования признанных в установленном порядке аварийными и подлежащими сносу или реконструкции,	ед.	x	x	x	x	x	x	5	x	x	x	x	x	x

		территори и города Канска»	управление архитектур ы и градостроительства администрации города Канска	916	x	x	x	294000,00	805800,00	4050000,00	71212,53	37500,00	0,00	0,00	0,00	0,00	0,00	5258512,53	
1.3.	Подпрограмма 3	«Обеспечение жильем молодых семей»	всего расходные обязательства по подпрограмме муниципальной программы города Канска	x	x	x	x	7102902,92	2213577,96	6347428,80	4660137,60	5463609,60	6508123,20	6749164,80	6749164,80	2613295,37	2635707,21	51043112,26	
			в том числе по ГРБС:																
			Администрация г. Канска	901	x	x	x	7102902,92	2213577,96	6347428,80	4660137,60	5463609,60	6508123,20	6749164,80	6749164,80	2613295,37	2635707,21	51043112,26	
1.4.	Отдельные мероприятия муниципальной программы	Обеспечение жильем детей-сирот	всего расходные обязательства	902	x	x	x	14030400,00	44080800,00	58601700,00	92854900,00	85792640,83	56227800,00	45812854,69	67101643,26	95406600,00	49587600,00	609496938,78	
			в том числе по ГРБС:																
			КУМИ г. Канска	902	x	x	x	14030400,00	44080800,00	58601700,00	92854900,00	85792640,83	56227800,00	45812854,69	67101643,26	95406600,00	49587600,00	609496938,78	
1.5.	Отдельные мероприятия муниципальной программы	Приобретение жилых помещений	всего расходные обязательства	902	x	x	x	0,00	0,00	0,00	0,00	1822101,87	0,00	0,00	0,00	0,00	0,00	1822101,87	
			в том числе по ГРБС:														0,00		
			УС и ЖКХ администрации г. Канска	909	x	x	x	0,00	0,00	0,00	0,00	1822101,87	0,00	0,00	0,00	0,00	0,00	1822101,87	
1.5.	Отдельные мероприятия муниципальной программы	Приобретение жилых помещений для переселения граждан проживающих в жилых домах муниципального образования признанных в установленном порядке аварийными и подлежащими сносу или реконструкции, а также снос таких домов после расселения граждан	всего расходные обязательства	902	x	x	x	0,00	0,00	0,00	0,00	0,00	7092745,20	0,00	0,00	0,00	0,00	7092745,20	
			в том числе по ГРБС:														0,00		
			УС и ЖКХ администрации г. Канска	909	x	x	x	0,00	0,00	0,00	0,00	0,00	7092745,20	0,00	0,00	0,00	0,00	7092745,20	

Приложение № 2
к муниципальной программе города Канска
«Обеспечение доступным и комфортным жильем жителей города»

№ п/п	Статус (муниципальная программа города Канска, подпрограмма)	Наименование муниципальной программы города Канска, подпрограммы	Уровень бюджетной системы/источники финансирования	Объем бюджетных (внебюджетных) ассигнований, в том числе по годам реализации муниципальной программы города Канска										Итого на 2014 - 2023 годы	
				2014 год	2015 год	2016 год	2017 год	2018 год	2019 год	2020 год	2021 год	2022 год	2023 год		
				план											
1	2	3	4	5	6	7	8	9	10	11	12	13	14	15	
1	Муниципальная программа города Канска	«Обеспечение доступным и комфортным жильем жителей города»	Всего	194 109 956, 14	473 391 810, 46	749 024 308, 21	127 257 578, 06	93 115 852, 30	215 309 862, 96	132 210 978, 69	246 583 417, 41	98 019 895, 37	52 223 307, 21	2 381 246 966, 81	
			в том числе:												
			городской бюджет	4 600 385, 61	7 379 113, 13	3 744 549, 61	1 771 212, 53	3 619 601, 87	3 676 337, 15	2 509 675, 46	4 131 726, 09	875 000, 00	875 000, 00	33 182 601, 45	
			краевой бюджет	183 947 895, 97	452 279 494, 25	743 266 476, 97	124 652 283, 32	57 901 561, 14	174 109 405, 45	95 465 777, 79	190 737 703, 74	53 934 952, 35	15 661 733, 23	2 091 957 284, 21	
			федеральный бюджет	5 561 674, 56	13 733 203, 08	2 013 281, 63	834 082, 21	31 594 689, 29	37 524 120, 36	34 235 525, 44	51 713 987, 58	43 209 943, 02	35 686 573, 98	256 107 081, 15	
			внебюджетные источники	0,00	0,00	0,00	0,00	0,00	0,00	0,00	0,00	0,00	0,00	0,00	0,00
1.1	Подпрограмма 1	Переселение граждан из аварийного жилищного фонда муниципального образования город Канск	Всего	172 682 653, 22	426 291 632, 50	680 025 179, 41	29 671 327, 93	0,00	145 481 194, 56	79 648 959, 20	172 732 609, 35	0,00	0,00	1 706 533 556, 17	
			в том числе:												0,00
			городской бюджет	2 966 385, 61	4 956 313, 13	1 143 049, 61	0,00	0,00	1 454 811, 95	20 920, 46	727 326, 09	0,00	0,00	12 268 806, 85	
			краевой бюджет	169 716 267, 61	421 335 319, 37	678 882 129, 80	29 671 327, 93	0,00	144 026 382, 61	79 628 038, 74	171 005 283, 26	0,00	0,00	1 694 264 749, 32	
			федеральный бюджет	0,00	0,00	0,00	0,00	0,00	0,00	0,00	0,00	0,00	0,00	0,00	
			внебюджетные источники	0,00	0,00	0,00	0,00	0,00	0,00	0,00	0,00	0,00	0,00	0,00	0,00
1.2	Подпрограмма 2	О территориальном планировании, градостроительном зонировании и документации по планировке территории города Канска	Всего	294 000, 00	805 800, 00	4 050 000, 00	71 212, 53	37 500, 00	0,00	0,00	0,00	0,00	0,00	5 258 512, 53	
			в том числе:												
			городской бюджет	294 000, 00	805 800, 00	900 000, 00	71 212, 53	37 500, 00	0,00	0,00	0,00	0,00	0,00	0,00	2 108 512, 53
			краевой бюджет	0,00	0,00	3 150 000, 00	0,00	0,00	0,00	0,00	0,00	0,00	0,00	0,00	3 150 000, 00
			федеральный бюджет	0,00	0,00	0,00	0,00	0,00	0,00	0,00	0,00	0,00	0,00	0,00	0,00
			внебюджетные источники	0,00	0,00	0,00	0,00	0,00	0,00	0,00	0,00	0,00	0,00	0,00	0,00
1.3	Подпрограмма 3	Обеспечение жильем молодых семей	Всего	7 102 902, 92	2 213 577, 96	6 347 428, 80	4 660 137, 60	5 463 609, 60	6 508 123, 20	6 749 164, 80	6 749 164, 80	2 613 295, 37	2 635 707, 21	51 043 112, 26	
			в том числе:												
			городской бюджет	1 340 000, 00	1 617 000, 00	1 701 500, 00	1 700 000, 00	1 760 000, 00	2 151 300, 00	2 488 755, 00	2 404 400, 00	875 000, 00	875 000, 00	16 912 955, 00	

			краевой бюджет	4 172 028, 36	433 874, 88	2 632 647, 17	2 126 055, 39	2 197 013, 35	2 768 315, 34	3 276 113, 36	2 957 009, 67	1 255 788, 91	1 281 322, 28	23 100 168, 71
			федеральный бюджет	1 590 874, 56	162 703, 08	2 013 281, 63	834 082, 21	1 506 596, 25	1 588 507, 86	984 296, 44	1 387 755, 13	482 506, 46	479 384, 93	11 029 988, 55
			внебюджетные источники	0,00	0,00	0,00	0,00	0,00	0,00	0,00	0,00	0,00	0,00	0,00
1.4	Отдельное мероприятие муниципальной программы	Приобретение жилых помещений	Всего	0,00	0,00	0,00	0,00	1 822 101, 87	0,00	0,00	0,00	0,00	0,00	1 822 101, 87
			в том числе:											0,00
			городской бюджет	0,00	0,00	0,00	0,00	1 822 101, 87	0,00	0,00	0,00	0,00	0,00	1 822 101, 87
			краевой бюджет	0,00	0,00	0,00	0,00	0,00	0,00	0,00	0,00	0,00	0,00	0,00
			федеральный бюджет	0,00	0,00	0,00	0,00	0,00	0,00	0,00	0,00	0,00	0,00	0,00
			внебюджетные источники	0,00	0,00	0,00	0,00	0,00	0,00	0,00	0,00	0,00	0,00	0,00
1.5	Отдельное мероприятие муниципальной программы	Обеспечение жильем детей-сирот	Всего	14 030 400, 00	44 080 800, 00	58 601 700, 00	92 854 900, 00	85 792 640, 83	56 227 800, 00	45 812 854, 69	67 101 643, 26	95 406 600, 00	49 587 600, 00	609 496 938, 78
			в том числе:											0,00
			городской бюджет	0,00	0,00	0,00	0,00	0,00	0,00	0,00	0,00	0,00	0,00	0,00
			краевой бюджет	10 059 600, 00	30 510 300, 00	58 601 700, 00	92 854 900, 00	55 704 547, 79	20 292 187, 50	12 561 625, 69	16 775 410, 81	52 679 163, 44	14 380 410, 95	364 419 846, 18
			федеральный бюджет	3 970 800, 00	13 570 500, 00	0,00	0,00	30 088 093, 04	35 935 612, 50	33 251 229, 00	50 326 232, 45	42 727 436, 56	35 207 189, 05	245 077 092, 60
			внебюджетные источники	0,00	0,00	0,00	0,00	0,00	0,00	0,00	0,00	0,00	0,00	0,00
1.4	Отдельное мероприятие муниципальной программы	Приобретение жилых помещений для переселения граждан проживающих в жилых домах муниципального образования признанных в установленном порядке аварийными и подлежащими сносу или реконструкции, а также снос таких домов после расселения граждан	Всего	0,00	0,00	0,00	0,00	0,00	7 092 745, 20	0,00	0,00	0,00	0,00	7 092 745, 20
			в том числе:											0,00
			городской бюджет	0,00	0,00	0,00	0,00	0,00	70 225, 20	0,00	0,00	0,00	0,00	70 225, 20
			краевой бюджет	0,00	0,00	0,00	0,00	0,00	7 022 520, 00	0,00	0,00	0,00	0,00	7 022 520, 00
			федеральный бюджет	0,00	0,00	0,00	0,00	0,00	0,00	0,00	0,00	0,00	0,00	0,00
			внебюджетные источники	0,00	0,00	0,00	0,00	0,00	0,00	0,00	0,00	0,00	0,00	0,00

Приложение № 3
к муниципальной программе
«Обеспечение доступным и
комфортным жильем жителей
города»

Перечень объектов недвижимого имущества муниципальной собственности города Канска, подлежащих строительству, реконструкции, техническому перевооружению или приобретению

№ п / п	Наименование объекта, территории	мощность объекта с	Годы строительства, реконст	Предполагаемая (предел	фактическое финансировани	Остаток стоимости объекта	Объем бюджетных (внебюджетных) ассигнований, в том числе по годам реализации муниципальной программы города Канска
---------	----------------------------------	--------------------	-----------------------------	------------------------	---------------------------	---------------------------	--

	городской бюджет						x	1084056,51	1143049,61	x	x	x	x	x	x	x
	краевой бюджет						x	714876,024	279932546,84	x	x	x	x	x	x	x
	Объект 54-квартирный 9-ти этажный жилой дом по адресу: Красноярский край, г. Канск, ул. Красноярская, 25А.		2016				x	6462607,50	117342133,74	x	x	x	x	x	x	x
	в том числе:															
	городской бюджет						x	267770,31	0,00	x	x	x	x	x	x	x
	краевой бюджет						x	6194837,19	117342133,74	x	x	x	x	x	x	x
	Объект 77-квартирный 9-ти этажный жилой дом по адресу: Красноярский край, г. Канск, мкр. 6-ой Северо-Западный		2016				x	0,00	206371484,56	x	x	x	x	x	x	x
	в том числе:									x						
	городской бюджет						x	0,00	0,00	x	x	x	x	x	x	x
	краевой бюджет						x	0,00	206371484,56	x	x	x	x	x	x	x
	Объект 85-квартирный 9-ти этажный жилой дом по адресу: Красноярский край, г. Канск, мкр. Северо-Западный, 61.		2017				x	x	x	29671327,93	x	x	x	x	x	x
	в том числе:						x	x	x	0,00	x	x	x	x	x	x
	городской бюджет						x	x	x	0,00	x	x	x	x	x	x
	краевой бюджет						x	x	x	29671327,93	x	x	x	x	x	x

Объект 105-квартирный 9-ти этажный жилой дом по адресу: Красноярский край, г. Канск, мкр. Северо-Западный, 62. (приобретение 65 жилых помещений(квартир))		2019-2020									14 5 48 1 19 4,5 6	79 648 959,20	x	x	x
в том числе:											x	x	x		x
городской бюджет											1 45 4 81 1,9 5	20 920,46	x		x
краевой бюджет											14 4 02 6 38 2,6 1	79 628 038,74	x		x
федеральный бюджет											0,0 0	0,00			x
Объект 152-квартирный 9-ти этажный жилой дом по адресу: Красноярский край, г. Канск, мкр. Северо-Западный, 63. (приобретение 77 жилых помещений(квартир))		2021										x	172 732 609,35	0,00	x
в том числе:											x	x		x	x
городской бюджет											x	x	1 727 326,09	x	x
краевой бюджет												x	171 005 283,26	x	x
федеральный бюджет												x	0,00	x	x
Объект 152-квартирный 9-ти этажный жилой дом по адресу: Красноярский край, г. Канск, мкр. Северо-Западный, 63. (приобретение 83 жилых помещений(квартир))		2022										x	x	0,00	x
в том числе:												x	x		x
городской бюджет												x	x	0,00	x
краевой бюджет												x	x	0,00	x

	федеральный бюджет												x	x	0,00	x	
Отдельное мероприятие "Обеспечение жильем детей-сирот"																	
КУМИ г. Канска																	
	Обеспечение жильем детей-сирот																
	Заказчик: КУМИ г. Канска							14 03 00 00 0	44 08 80 00 0	58 60 70 00 0	92 85 90 00 0	85 79 64 0,8 3	56 22 7 80 0,0 0	45 812 854,69	67 101 643,26	95 406 600,00	49 587 600,00
	объект-жилые помещения (количество квартир-12)	инвестиции	2014					14 03 00 00 0	x	x	x	x	x	x	x	x	x
	в том числе:																x
	городской бюджет							0,0 0	x	x	x	x	x	x	x	x	x
	краевой бюджет							10 05 9 60 0,0 0	x	x	x	x	x	x	x	x	x
	федеральный бюджет							3 97 0 80 0,0 0	x	x	x	x	x	x	x	x	x
	объект-жилые помещения (количество квартир - 38)	инвестиции	2015					x	44 08 80 00 0	x	x	x	x	x	x	x	x
	в том числе:																x
	городской бюджет							x	0,0 0	x	x	x	x	x	x	x	x
	краевой бюджет							x	30 51 0 30 0,0 0	x	x	x	x	x	x	x	x
	федеральный бюджет							x	13 57 0 50 0,0 0	x	x	x	x	x	x	x	x
	объект-жилые помещения (количество квартир - 49)	инвестиции	2016					x	x	58 60 1 70 0,0 0	x	x	x	x	x	x	x
	в том числе:																x
	городской бюджет							x	x	0,0 0	x	x	x	x	x	x	x
	краевой бюджет							x	x	58 60 1 70	x	x	x	x	x	x	x

									0,0 0								
	федераль ный бюджет						x	x	0,0 0	x	x	x	x	x	x	x	x
	объект- жилые помеще ния (количес тво квартир - 72)	инве стиц ии	2017				x	x	x	92 85 4 90 0,0 0	x	x					x
	в том числе:												x	x	x		x
	городской бюджет						x	x	x	0,0 0	x	x	x	x	x	x	x
	краевой бюджет						x	x	x	92 85 4 90 0,0 0	x	x					x
	федераль ный бюджет						x	x	x	0,0 0	x	x	x	x	x	x	x
	объект- жилые помеще ния (количес тво квартир - 70)	инве стиц ии	2018				x	x	x	x	85 79 2 64 0,8 3						x
	в том числе:												x	x	x	x	x
	городской бюджет						x	x	x	x	0,0 0	x	x	x	x	x	x
	краевой бюджет						x	x	x	x	55 70 4 54 7,7 9						x
	федераль ный бюджет						x	x	x	x	30 08 8 09 3,0 4						x
	объект- жилые помеще ния (количес тво квартир - 47)	инве стиц ии	2019				x	x	x	x	x	56 22 7 80 0,0 0					x
	в том числе:																x
	городской бюджет						x	x	x	x	x	0,0 0	x	x	x	x	x
	краевой бюджет						x	x	x	x	x	20 29 2 18 7,5 0					x
	федераль ный бюджет						x	x	x	x	x	35 93 5 61 2,5 0					x
	объект- жилые помеще ния (количес тво квартир - 33)	инве стиц ии	2020				x	x	x	x	x	x	45 812 854,69				x
	в том числе:																x
	городской бюджет						x	x	x	x	x	x	0,00	x	x	x	x
	краевой бюджет						x	x	x	x	x	x	12561 625,69	x	x	x	x
	федераль ный бюджет						x	x	x	x	x	x	33 251 229,00	x	x	x	x
	объект- жилые помеще ния (количес	инве стиц ии	2021				x	x	x	x	x	x		67 101 643,26			x

тво квартир - 44)															
в том числе:															x
городской бюджет							x	x	x	x	x	x	0,00	x	x
краевой бюджет							x	x	x	x	x	x	167754 10,81	x	x
федеральный бюджет							x	x	x	x	x	x	50 326 232,45	x	x
объект-жилые помещения (количество квартир - 54)	инвестиции	2022					x	x	x	x	x	x	x	95 406 600,00	x
в том числе:															x
городской бюджет							x	x	x	x	x	x	x	0,00	x
краевой бюджет							x	x	x	x	x	x	x	52 679 163,44	x
федеральный бюджет							x	x	x	x	x	x	x	42 727 436,56	x
объект-жилые помещения (количество квартир - 24)	инвестиции	2023					x	x	x	x	x	x	x	x	49 587 600,00
в том числе:															
городской бюджет							x	x	x	x	x	x	x	x	0,00
краевой бюджет							x	x	x	x	x	x	x	x	14 380 410,95
федеральный бюджет							x	x	x	x	x	x	x	x	35 207 189,05
Отдельное мероприятие "Приобретение жилых помещений"															
Главный распорядитель: УС и ЖКХ администрации г. Канска															
Мероприятие: Приобретение жилых помещений															
Заказчик: УС и ЖКХ администрации г. Канска							x	x	x	x			1 82 2 10 1,8 7	x	x
Приобретение жилых помещений	53,5	2018					x	x	x	x			1 82 2 10 1,8 7	x	x
в том числе:															
городской бюджет							x	x	x	x			1 82 2 10 1,8 7	x	x
Отдельное мероприятие "Приобретение жилых помещений для переселения граждан проживающих в жилых домах муниципального образования признанных в установленном порядке аварийными и подлежащими сносу или реконструкции, а также снос таких домов после расселения граждан"															
Главный распорядитель: УС и ЖКХ администрации г. Канска															

Мероприятие: Приобретение жилых помещений для переселения граждан проживающих в жилых домах муниципального образования признанных в установленном порядке аварийными и подлежащими сносу или реконструкции, а также снос таких домов после расселения граждан															
Заказчик: УС и ЖКХ администрации г. Канска							x	x	x	x	x	6429725,20	x	x	x
Приобретение жилых помещений	206,05	2019					x	x	x	x	x	6429725,20	x	x	x
в том числе:															
городской бюджет							x	x	x	x	x	70225,20	x	x	x
краевой бюджет							x	x	x	x	x	6359500,00	x	x	x

Приложение № 2
к постановлению администрации г. Канска
от 17.05.2021 № 404
Приложение № 4
к муниципальной программе
«Обеспечение доступным и комфортным жильем жителей города»

Подпрограмма 1
«Переселение граждан из аварийного жилищного фонда муниципального образования город Канск»
1. Паспорт подпрограммы.

Наименование подпрограммы	«Переселение граждан из аварийного жилищного фонда муниципального образования город Канск» (далее – подпрограмма)
Наименование муниципальной программы города Канска, в рамках которой реализуется подпрограмма	«Обеспечение доступным и комфортным жильем жителей города»
Исполнитель подпрограммы	Управление строительства и жилищно-коммунального хозяйства администрации города Канска (УС и ЖКХ администрации г. Канска)
Цель и задачи подпрограммы	Цель подпрограммы - расселение граждан из аварийного жилищного фонда Задача подпрограммы - строительство (приобретение) жилья для переселения граждан, проживающих в жилых домах, признанных в установленном порядке аварийными и подлежащими сносу или реконструкции
Ожидаемые результаты от реализации подпрограммы с указанием динамики изменения показателей результативности, отражающих социально-экономическую эффективность реализации	Перечень и значения показателей результативности подпрограммы представлены в приложении № 1 к паспорту подпрограммы
Сроки реализации подпрограммы	Срок реализации: 2014 – 2023 годы
Информация по ресурсному обеспечению подпрограммы, в том числе в разбивке по всем источникам финансирования на очередной финансовый год и плановый период.	Общий объем финансирования подпрограммы составляет – 1 706 533 556,17 руб., в том числе по годам: 2014 год – 172 682 653,22 руб.; 2015 год – 426 291 632,50 руб.; 2016 год – 680 025 179,41 руб.; 2017 год – 29 671 327,93 руб. 2019 год – 145 481 194,56 руб.;

<p>2020 год – 79 648 959,20 руб.;</p> <p>2021 год – 172 732 609,35 руб.;</p> <p>2022 год – 0,00 руб.</p> <p>в том числе:</p> <p>средства краевого бюджета – 1 694 264 749,32 руб.:</p> <p>2014 год – 169 716 267,61 руб.;</p> <p>2015 год – 421 335 319,37 руб.;</p> <p>2016 год – 678 882 129,80 руб.;</p> <p>2017 год – 29 671 327,93 руб.;</p> <p>2018 год – 0,00 руб.;</p> <p>2019 год – 144 026 382,61 руб.;</p> <p>2020 год – 79 628 038,74 руб.;</p> <p>2021 год – 171 005 283,26 руб.</p> <p>2022 год – 0,00 руб.</p> <p>средства городского бюджета – 12 268 806,85 руб.:</p> <p>2014 год – 2 966 385,61 руб.;</p> <p>2015 год – 4 956 313,13 руб.;</p> <p>2016 год – 1 143 049,61 руб.;</p> <p>2019 год – 1 454 811,95 руб.;</p> <p>2020 год – 20 920,46 руб.;</p> <p>2021 год – 1 727 326,09 руб.;</p> <p>2022 год – 0,00 руб.</p>

2. Мероприятия подпрограммы

Перечень мероприятий подпрограммы приведён в приложении № 2 к настоящей подпрограмме.

3. Механизм реализации подпрограммы

Финансирование мероприятий подпрограммы для переселения граждан, проживающих в многоквартирных домах муниципального образования город Канск, признанных в установленном порядке аварийными (далее - мероприятия программы), осуществляется за счет средств государственной корпорации - Фонда содействия реформированию жилищно-коммунального хозяйства (далее - Фонд), краевого и городского бюджета.

Объем финансирования на проведение в рамках реализации подпрограммы мероприятий по переселению граждан из аварийного жилищного фонда определен исходя из перечня аварийных многоквартирных домов, площади расселяемых жилых помещений и размера стоимости одного квадратного метра общей площади жилых помещений, предоставляемых гражданам в соответствии с программой. При определении объема финансирования на проведение в рамках реализации подпрограммы мероприятий по переселению граждан из аварийного жилищного фонда учитывался размер стоимости одного квадратного метра общей площади жилых помещений, предоставляемых гражданам в соответствии с программой в рамках реализации Федерального закона, утверждаемый федеральным органом исполнительной власти, осуществляющим функции по выработке государственной политики и нормативно-правовому регулированию в сфере строительства, архитектуры, градостроительства (за исключением государственного технического учета и технической инвентаризации объектов капитального строительства) и жилищно-коммунального хозяйства (далее - предельная стоимость одного квадратного метра общей площади жилого помещения). Расходование средств по подпрограмме осуществляется на строительство многоквартирных домов (в том числе участия в долевом строительстве), приобретение жилых помещений у застройщиков, приобретение жилых помещений у лиц, не являющихся застройщиками, на выплату лицам, в чей собственности находятся жилые помещения, входящие в аварийный жилищный фонд, выплату выкупной цены за изымаемые жилые помещения в соответствии со статьей 32 Жилищного кодекса Российской Федерации.

Планируемый объем средств на реализацию подпрограммы определяется как произведение предельной стоимости одного квадратного метра общей площади жилого помещения и суммы общей площади расселяемых жилых помещений и тридцати процентов от общей площади расселяемых жилых помещений по муниципальному образованию (далее - планируемый объем средств).

Планируемый объем средств местного бюджета на реализацию подпрограммы в пределах этапа определяется как один процент от произведения общей площади расселяемых жилых помещений и предельной стоимости одного квадратного метра общей площади жилого помещения.

Средства, образовавшиеся в результате возникновения разницы между ценой заключенного муниципального контракта и ценой муниципального контракта, рассчитанной в соответствии с планируемым объемом средств, уменьшаются пропорционально между средствами Фонда и средствами краевого бюджета.

Гражданам, переселяемым из жилых помещений, занимаемых по договорам социального найма в многоквартирных домах муниципального образования город Канск, признанных в установленном порядке аварийными, предоставляются жилые помещения в построенных многоквартирных домах в соответствии со [статьями 86, 87, 89](#) Жилищного кодекса Российской Федерации.

Собственникам жилья предоставляются жилые помещения, построенные в рамках подпрограммы, по договорам мены взамен изымаемого муниципальными образованиями аварийного жилищного фонда в соответствии со статьей 32 Жилищного кодекса Российской Федерации, при достижении соглашения с собственником жилого помещения в соответствии с частью 8 статьи 32 Жилищного кодекса Российской Федерации.

Финансирование мероприятий по участию в долевом строительстве многоквартирных домов, приобретение жилых помещений путем инвестирования в строительство многоквартирного жилого дома в городе Канске, приобретение вторичного жилого фонда, приобретение жилых помещений у лиц являющимися застройщиками, выкуп жилых помещений у собственников, для последующего предоставления жилых помещений гражданам, переселяемым из аварийного жилищного фонда, выплате выкупной цены (далее - мероприятия программы) осуществляется за счет средств Фонда, средств краевого бюджета и средств бюджета муниципального образования город Канск.

Средства Фонда и средства местного бюджета направляются на строительство многоквартирного жилого дома финансирование мероприятий подпрограммы.

Средства краевого бюджета в 2021 году направлены:

- на инвестирование мероприятий программы; финансирование стоимости разницы общей площади предоставляемого гражданам жилого помещения (без учета балконов, лоджий, веранд, террас) и общей площади ранее занимаемого жилого помещения (без учета балконов, лоджий, веранд, террас);

в 2019 - 2023 годах – на финансирование мероприятий подпрограммы.

Главным распорядителем бюджетных средств, предусмотренных на реализацию мероприятий подпрограммы, является УС и ЖКХ администрации г. Канска.

Порядок перечисления денежных средств из бюджета города Канска на участие в долевом строительстве многоквартирных домов устанавливается нормативно-правовым актом администрации г. Канска.

УС и ЖКХ администрации г. Канска в течение месяца после переселения граждан из жилищного фонда, признанного в установленном порядке аварийным, представляет в министерство строительства и архитектуры Красноярского края перечень снесенных домов с указанием общей площади помещений и перечень предоставленного жилья с указанием следующих данных:

- 1) адреса предоставленного жилого помещения (улица, номер дома, квартиры);
- 2) количества комнат, общей площади и жилой площади помещения;
- 3) состава переселенной семьи, фамилии, имени, отчества каждого члена семьи;
- 4) оснований проживания в ранее занимаемом жилом помещении (договор найма, договор социального найма, договор купли-продажи, договор дарения и другие основания).

При участии муниципального образования город Канск в долевом строительстве многоквартирных домов и приобретение жилых помещений путем инвестирования в строительство многоквартирного жилого дома в городе Канске средства подпрограммы направляются на оплату части стоимости жилого помещения, не превышающей произведения общей проектной площади жилого помещения (без учета балконов, лоджий, веранд и террас) и предельной стоимости.

При строительстве муниципальным образованием город Канск жилья средства подпрограммы направляются на оплату части стоимости строительства, определяемой в соответствии с проектной документацией, имеющей положительное заключение государственной экспертизы, но не превышающей произведения общей проектной площади жилых помещений (без учета балконов, лоджий, веранд и террас) и предельной стоимости.

УС и ЖКХ администрации г. Канска составляет отчетность о расходовании субсидий в соответствии с Инструкцией о порядке составления и представления отчета о расходовании средств государственной корпорации - Фонда содействия реформированию жилищно-коммунального хозяйства, бюджета субъекта Российской Федерации и местных бюджетов на реализацию региональных адресных программ по переселению граждан из аварийного жилищного фонда и представляет в уполномоченный орган исполнительной власти Красноярского края отчет о расходовании субсидий, в соответствии с порядком, утвержденным правлением Фонда, с приложением копий платежных документов и реестра платежных документов, подтверждающих расходование муниципальным образованием города Канска средств, в соответствии с подпрограммой, ежемесячно не позднее 3-го числа месяца, следующего за отчетным; ежегодно - не позднее 12 января года, следующего за отчетным.

4. Управление подпрограммой и контроль за исполнением подпрограммы

Управление подпрограммой осуществляет УС и ЖКХ администрации г. Канска, которое определяет результаты и производит оценку реализации подпрограммы в целом.

УС и ЖКХ администрации г. Канска несёт ответственность за реализацию подпрограммы и достижения конечных результатов.

Внутренний муниципальный финансовый контроль за использованием средств городского бюджета в ходе реализации подпрограммы осуществляет: Финансовое управление администрации города Канска.

Внешний муниципальный финансовый контроль за использованием средств городского бюджета в ходе реализации подпрограммы осуществляет: Контрольно-счетная комиссия города Канска.

Приложение № 1

к подпрограмме «Переселение граждан из аварийного жилищного фонда муниципального образования город Канск»

Перечень и значения показателей результативности подпрограммы

№ п/п	Цель, показатели результативности	Ед. изм.	Источник информации	Годы реализации подпрограммы										
				2013 год	2014 год	2015 год	2016 год	2017 год	2018 год	2019 год	2020 год	2021 год	2022 год	2023 год
1	2	3	4	5	6	7	8	9	10	11	12	13	14	15
1	Цель подпрограммы: Расселение граждан из аварийного жилищного фонда													
	Задача подпрограммы: строительство (приобретение) жилья для переселения граждан, проживающих в жилых домах, признанных в установленном порядке аварийными и подлежащими сносу или реконструкции													
1.1	Доля аварийного жилищного фонда, признанного до 01.01.2012 года в установленном порядке аварийным и подлежащим сносу в связи с физическим износом в процессе их эксплуатации, в общем объеме жилищного фонда города	%	Краснояркстат	1,1	0,8	0,6	0,1	X	X	X	X	X	X	X
1.2	Доля аварийного жилищного фонда, признанного с 01.01.2012 года в установленном порядке аварийным и подлежащим сносу в связи с физическим износом в процессе их эксплуатации, в общем объеме жилищного фонда города	%	Краснояркстат	1	x	x	x	1	1	0,9	0,75	0,70	0,60	0,50

Приложение № 2

к подпрограмме «Переселение граждан из аварийного жилищного фонда муниципального образования город Канск»

Перечень мероприятий подпрограммы

№ п/п	Цели, задачи, мероприятия	ГРБС	Код бюджетной классификации	Расходы по годам реализации программы, рублей	Ожидаемый непосредственный
-------	---------------------------	------	-----------------------------	---	----------------------------

	подпрограммы		ГР БС	Рз П Р	ЦСР	В Р	201 4 год	201 5 год	201 6 год	201 7 год	20 18 год	201 9 год	202 0 год	202 1 год	20 22 год	20 23 год	ито го на 201 4- 202 2 годы	результат (краткое описание) от реализаци и подпрог рамного мероприя тия (в том числе в натуральн ом выражени и)	
1	2	3	4	5	6	7	8	9	10	11	12	13	14	15	16	17	18	19	
1	Цель подпрограммы: расселение граждан из аварийного жилищного фонда																		
1.1.	Задача подпрограммы: строительство (приобретение) жилья для переселения граждан, проживающих в жилых домах, признанных в установленном порядке аварийными и подлежащими сносу или реконструкции																		
1.1.1	Мероприятие 1. Переселение граждан из аварийного жилищного фонда	УС и ЖКХ администрации г. Канска	90 9	05 01														строительство (приобретение) жилья не менее 128 квартир; количество граждан, переселенных из аварийного жилищного фонда в городе Канске - 218 человек	
1.1.1.1	Мероприятие 1.1 Обеспечение мероприятий по переселению граждан из аварийного жилищного фонда за счет средств местного бюджета, направляемых на долевое финансирование				08180 28	4 1 2	2 966 385 ,61	0,0 0	0,0 0	0,0 0	0, 00	0,0 0	0,0 0	0,0 0	0, 00	0, 00		2 966 385 ,61	
1.1.1.2	Мероприятие 1.2 Обеспечение мероприятий по переселению граждан из аварийного жилищного фонда за счет средств, поступивших от государственной корпорации - Фонда содействия реформированию жилищно-коммунального хозяйства				08195 02	4 1 2	89 226 570 ,76	161 407 803 ,38	0,0 0	0,0 0	0, 00	0,0 0	0,0 0	0,0 0	0, 00	0, 00		250 634 374 ,14	

1.1.1 2.1.	Мероприятия 1.2.1 Обеспечение мероприятий по переселению граждан из аварийного жилищного фонда, в том числе переселению граждан из аварийного жилищного фонда с учетом необходимости развития малоэтажного жилищного строительства, за счет средств, поступивших от государственной корпорации - Фонда содействия реформированию жилищно - коммунального хозяйства			08100 9502		0,0 0	0,0 0	187 427 994 ,13	11 518 468 ,21	0, 00	0,0 0	0,0 0	0,0 0	0,0 0	0,0 0	0,0 0	0,0 0	0,0 0	0,0 0	0,0 0	0,0 0	0,0 0	198 946 462 ,34
1.1.1 3.	Мероприятия 1.3 Обеспечение мероприятий по переселению граждан из аварийного жилищного фонда за счет средств краевого бюджета, направляемых на долевое финансирование			08196 02		62 109 648 ,03	264 868 829 ,12	0,0 0	0,0 0	0, 00	0,0 0	0,0 0	0,0 0	0,0 0	0,0 0	0,0 0	0,0 0	0,0 0	0,0 0	0,0 0	0,0 0	0,0 0	326 978 477 ,15
1.1.1 3.1.	Мероприятия 1.3.1 Обеспечение мероприятий по переселению граждан из аварийного жилищного фонда, в том числе переселению граждан из аварийного жилищного фонда с учетом необходимости развития малоэтажного жилищного строительства, за счет средств краевого бюджета, направляемых на долевое финансирование		4 1 2	08100 09602		0,0 0	0,0 0	491 454 135 ,67	18 152 859 ,72	0, 00	0,0 0	0,0 0	0,0 0	0,0 0	0,0 0	0,0 0	0,0 0	0,0 0	0,0 0	0,0 0	0,0 0	0,0 0	509 606 995 ,39
1.1.1 4.	Мероприятия 1.4 Плата за пользование жилыми помещениями и жилыми помещениями в многоквартирных домах	УС и ЖКХ администрации г. Канска	4 1 2	08177 30		18 380 048 ,82	0,0 0	0,0 0	0,0 0	0, 00	0,0 0	0,0 0	0,0 0	0,0 0	0,0 0	0,0 0	0,0 0	0,0 0	0,0 0	0,0 0	0,0 0	0,0 0	18 380 048 ,82

	общей площадью, предоставляемых гражданами, за счет остатков прошлых лет																	
1.1.1.5.	Мероприятие 1.5 Субсидии бюджетам муниципальных образований на обеспечение мероприятий по переселению граждан из аварийного жилищного фонда, за исключением средств, поступивших от государственной корпорации - Фонда содействия реформированию жилищно-коммунального хозяйства и средств краевого бюджета, направляемых на долевое финансирование			0817602		0,00	0,00	0,00	0,00	0,00	0,00	0,00	0,00	0,00	0,00	0,00		
					412	0,00	0,00	0,00	0,00	0,00	0,00	0,00	0,00	0,00	0,00	0,00		
				0810076020		0,00	0,00	0,00	0,00	0,00	0,00	0,00	0,00	0,00	0,00	0,00		
1.1.1.6.	Мероприятие 1.6 Обеспечение мероприятий по переселению граждан из аварийного жилищного фонда за счет средств местного бюджета			0818028	414	0,00	15000,00	0,00	0,00	0,00	0,00	0,00	0,00	0,00	0,00	0,00	15000,00	
1.1.1.7.	Мероприятие 1.7 Обеспечение мероприятий по переселению граждан из аварийного жилищного фонда за счет средств городского бюджета			081F36748S	412	0,00	0,00	0,00	0,00	0,00	1454811,95	20920,46	1727326,09	0,00	0,00	0,00	3203058,50	Строительство объекта 105-квартирный 9-ти этажный жилой дом по адресу: Красноярский край, г. Канск, мкр. Северо-Западный, 62. (приобретение 65 жилых помещений)
1.1.1.8.	Мероприятие 1.8 Обеспечение мероприятий по переселению граждан из аварийного жилищного фонда, за счет средств, поступивших от государственной корпорации - Фонда содействия реформированию			081F367483	412	0,00	0,00	0,00	0,00	0,00	106313180,53	79085716,17	120103700,00	0,00	0,00	0,00	305502596,70	Строительство объекта 152-квартирный 9-ти этажный жилой дом по

жилищно-коммунального хозяйства																	адресу: Красноярский край, г. Канск, мкр. Северо-Западный, 63. (приобретение 77 жилых помещений-квартир)
Мероприятие 1.9 Обеспечение мероприятий по переселению граждан из аварийного жилищного фонда за средств краевого бюджета				081F3 67484	4 1 2	0,0 0	0,0 0	0,0 0	0,0 0	0,0 0	0,0 0	37 713 202 ,08	542 322 ,57	50 901 583 ,26	0, 00	0, 00	89 157 107 ,91
Итого по подпрограмме						172 682 ,22	426 291 ,50	680 025 ,41	29 671 ,93	0, 00	145 481 ,56	79 648 ,20	172 732 ,35	0, 00	0, 00	1 706 533 556 ,17	

Приложение № 3
к постановлению
администрации г. Канска
от 17.05.2021 № 404

Приложение № 6
к муниципальной программе
«Обеспечение доступным
и комфортным жильем
жителей города»

ПОДПРОГРАММА 3 «ОБЕСПЕЧЕНИЕ ЖИЛЬЕМ МОЛОДЫХ СЕМЕЙ»

1. ПАСПОРТ ПОДПРОГРАММЫ

Наименование подпрограммы	«Обеспечение жильем молодых семей» (далее - подпрограмма)
Наименование муниципальной программы города Канска, в рамках которой реализуется подпрограмма	«Обеспечение доступным и комфортным жильем жителей города»
Исполнитель подпрограммы	Администрация города Канска Красноярского края
Цель и задачи подпрограммы	Цель подпрограммы - предоставление поддержки в решении жилищной проблемы молодых семей, признанных в установленном порядке, нуждающимися в улучшении жилищных условий и являющимися участниками подпрограммы. Задача подпрограммы - предоставление молодым семьям - участникам подпрограммы социальных выплат на приобретение (строительство) жилья.
Ожидаемые результаты от реализации подпрограммы с указанием динамики изменения показателей результативности, отражающих социально-экономическую эффективность реализации подпрограммы	Перечень и значения показателей результативности подпрограммы представлены в приложении № 1 к подпрограмме. Количественные показатели (показатели результативности): 1. Количество отдельных категорий граждан, которым в 2014 - 2023 годах оказана социальная поддержка путем предоставления социальных выплат на улучшение жилищных условий – 63 семей, в том числе по годам: 2014 год - 12 семей; 2015 год - 2 семьи; 2016 год - 8 семей; 2017 год - 6 семей; 2018 год - 7 семей; 2019 год - 6 семей; 2020 год - 6 семей; 2021 год - 6 семей; 2022 год - 5 семей; 2023 год – 5 семей
Сроки реализации подпрограммы	2014 - 2023 годы
Информация по ресурсному обеспечению подпрограммы, в том числе в разбивке по всем источникам финансирования на очередной финансовый год и плановый период	Источник финансирования - средства краевого, федерального и городского бюджетов. Общий объем финансирования подпрограммы составляет 51 043 112,26 руб., в том числе по годам: 2014 год – 7 102 902,92 руб.; 2015 год – 2 213 577,96 руб.; 2016 год – 6 347 428,80 руб.; 2017 год – 4 660 137,60 руб.; 2018 год – 5 463 609,60 руб.; 2019 год – 6 508 123,20 руб.; 2020 год – 6 749 164,80 руб.;

	<p>2021 год – 6 749 164,80 руб.;</p> <p>2022 год – 2 613 295,37 руб.;</p> <p>2023 год – 2 635 707,21 руб.,</p> <p>в том числе:</p> <p>средства краевого бюджета – 23 100 168,71 руб.:</p> <p>2014 год – 4 172 028,36 руб.;</p> <p>2015 год – 433 874,88 руб.;</p> <p>2016 год – 2 632 647,17 руб.;</p> <p>2017 год – 2 126 055,39 руб.;</p> <p>2018 год – 2 197 013,35 руб.;</p> <p>2019 год – 2 768 315,34 руб.;</p> <p>2020 год – 3 276 113,36 руб.;</p> <p>2021 год – 2 957 009,67 руб.;</p> <p>2022 год – 1 255 788,91 руб.;</p> <p>2023 год – 1 281 322,28 руб.,</p> <p>средства федерального бюджета – 11 029 988,55 руб.:</p> <p>2014 год – 1 590 874,56 руб.;</p> <p>2015 год – 162 703,08 руб.;</p> <p>2016 год – 2 013 281,63 руб.;</p> <p>2017 год – 834 082,21 руб.;</p> <p>2018 год – 1 506 596,25 руб.;</p> <p>2019 год – 1 588 507,86 руб.;</p> <p>2020 год – 984 296,44 руб.;</p> <p>2021 год – 1 387 755,13 руб.;</p> <p>2022 год – 482 506,46 руб.;</p> <p>2023 год – 479 384,93 руб.,</p> <p>средства местного бюджета – 16 912 955,00 руб.:</p> <p>2014 год – 1 340 000,00 руб.;</p> <p>2015 год – 1 617 000,00 руб.;</p> <p>2016 год – 1 701 500,00 руб.;</p> <p>2017 год – 1 700 000,00 руб.;</p> <p>2018 год – 1 760 000,00 руб.;</p> <p>2019 год – 2 151 300,00 руб.;</p> <p>2020 год – 2 488 755,00 руб.;</p> <p>2021 год – 2 404 400,00 руб.;</p> <p>2022 год – 875 000,00 руб.;</p> <p>2023 год – 875 000,00 руб.</p>
--	--

2. МЕРОПРИЯТИЯ ПОДПРОГРАММЫ

Перечень мероприятий подпрограммы приведён в приложении № 2 к настоящей подпрограмме.

3. Механизм реализации подпрограммы

3.1. Общие положения

1. Механизм реализации подпрограммы предполагает предоставление субсидий бюджетом города Канска на оказание государственной поддержки молодым семьям - участникам подпрограммы, нуждающимся в жилых помещениях, путем предоставления им социальных выплат.

2. Участие в подпрограмме является добровольным.

3. Право на улучшение жилищных условий с использованием социальной выплаты за счет средств федерального, краевого и городского бюджетов предоставляется молодой семье только один раз.

4. Социальная выплата может быть использована:

а) для оплаты цены договора купли-продажи жилого помещения (за исключением случаев, когда оплата цены договора купли-продажи предусматривается в составе цены договора с уполномоченной организацией на приобретение жилого помещения стандартного жилья на первичном рынке жилья);

б) для осуществления последнего платежа в счет уплаты паевого взноса в полном размере, в случае если молодая семья или один из супругов в молодой семье является членом жилищного, жилищно-строительного, жилищного накопительного кооператива (далее - кооператив), после уплаты которого жилое помещение, приобретенное, переходит в собственность этой молодой семьи;

в) для уплаты первоначального взноса при получении жилищного кредита, в том числе ипотечного, или жилищного займа на приобретение жилого помещения или строительство объекта индивидуального жилищного строительства;

г) для оплаты цены договора с уполномоченной организацией на приобретение в интересах молодой семьи жилого помещения стандартного жилья на первичном рынке жилья, в том числе на оплату цены договора купли-продажи жилого помещения (в случаях, когда это предусмотрено договором с уполномоченной организацией) и (или) оплату услуг указанной организации;

д) для оплаты цены договора строительного подряда на создание объекта индивидуального жилищного строительства (далее - жилой дом);

ж) для погашения основной суммы долга и уплаты процентов по жилищным кредитам, в том числе ипотечным, или жилищным займам на приобретение жилого помещения или строительство жилого дома, за исключением иных процентов, штрафов, комиссий, пеней за просрочку исполнения обязательств по этим кредитам или займам;

з) для уплаты цены договора участия в долевом строительстве, который предусматривает в качестве объекта долевого строительства жилое помещение, путем внесения соответствующих средств на счет эскроу.

4.1. Социальная выплата не может быть использована на приобретение жилого помещения у близких родственников (супруга (супруги), бабушки (бабушки), внуков, родителей (в том числе усыновителей), детей (в том числе усыновленных), полнородных и неполнородных братьев и сестер).

5. Участником подпрограммы может быть молодая семья, в том числе молодая семья, имеющая одного ребенка и более, где один из супругов не является гражданином Российской Федерации, а также неполная молодая семья, состоящая из одного молодого родителя, являющегося гражданином Российской Федерации, и одного ребенка и более, соответствующие следующим требованиям:

- возраст каждого из супругов либо одного родителя в неполной семье на дату утверждения министерством строительства Красноярского края (далее – министерство) списка молодых семей - претендентов на получение социальных выплат в текущем году не превышает 35 лет;

- признание молодой семьи нуждающейся в жилом помещении в соответствии с пунктом 6 настоящего подраздела;

- наличие у семьи доходов, позволяющих получить кредит, либо иных денежных средств, достаточных для оплаты расчетной (средней) стоимости жилья в части, превышающей размер предоставляемой социальной выплаты.

Условием участия в подпрограмме и предоставления социальной выплаты является согласие совершеннолетних членов молодой семьи на обработку органами местного самоуправления, органами исполнительной власти Красноярского края, федеральными органами исполнительной власти персональных данных о членах молодой семьи.

Согласие должно быть оформлено в соответствии со статьей 9 Федерального закона от 27.07.2006 № 152-ФЗ «О персональных данных».

6. Применительно к настоящей подпрограмме под нуждающимися в жилых помещениях понимаются молодые семьи:

- поставленные на учет граждан в качестве нуждающихся в улучшении жилищных условий до 1 марта 2005 года;

- признанные для цели участия в подпрограмме администрацией города Канска нуждающимися в жилых помещениях после 1 марта 2005 года по тем же основаниям, которые установлены статьей 51 Жилищного кодекса Российской Федерации, для признания граждан нуждающимися в жилых помещениях, предоставляемых по договорам социального найма, вне зависимости от того, поставлены ли они на учет в качестве нуждающихся в жилых помещениях.

При определении для молодой семьи уровня обеспеченности общей площадью жилого помещения учитывается суммарный размер общей площади всех пригодных для проживания жилых помещений, занимаемых членами молодой семьи по договорам социального найма, и (или) жилых помещений и (или) части жилого помещения (жилых помещений), принадлежащих членам молодой семьи на праве собственности.

При определении для молодой семьи уровня обеспеченности общей площадью жилого помещения в случае использования социальной выплаты в соответствии с подпунктами «е» и «и» пункта 4 подраздела 3 подпрограммы не учитывается жилое помещение, приобретенное (построенное) за счет средств жилищного кредита, предусмотренного указанными подпунктами, обязательств по которому полностью не исполнены, либо не исполнены обязательства по кредиту (займу) на погашение ранее предоставленного жилищного кредита.

7. Порядок и условия признания молодой семьи имеющей доходы, позволяющие получить кредит либо иные денежные средства для оплаты расчетной (средней) стоимости жилья в части, превышающей размер предоставляемой социальной выплаты, устанавливаются Законом Красноярского края от 06.10.2011 № 13-6224 «Об отдельных вопросах правового регулирования предоставления молодым семьям социальных выплат на приобретение (строительство) жилья» (далее - Закон).

3.2. Порядок признания молодой семьи участником подпрограммы и формирования списков молодых семей - участников подпрограммы, изъявивших желание получить социальную выплату в планируемом году

1. Для участия в подпрограмме в целях использования социальной выплаты в соответствии с подпунктами «а» - «д», «ж» и «з» пункта 4 подраздела 3.1 подпрограммы, молодая семья до 15 мая года, предшествующего планируемому, подает в администрацию города Канска, следующие документы:

- а) заявление по форме согласно приложению № 4 к подпрограмме в 2 экземплярах (один экземпляр возвращается заявителю с указанием даты принятия заявления и приложенных к нему документов);
- б) копии документов, удостоверяющих личность каждого члена семьи;
- в) копию свидетельства о заключении брака (на неполную семью не распространяется);
- г) документ, подтверждающий признание молодой семьи, нуждающейся в жилых помещениях;
- д) документы, подтверждающие признание молодой семьи, имеющей доходы, позволяющие получить кредит, либо иные денежные средства для оплаты расчетной (средней) стоимости жилья в части, превышающей размер предоставляемой социальной выплаты;
- е) копия документа, подтверждающего регистрацию в системе индивидуального (персонифицированного) учета каждого члена семьи.

1.1. Молодая семья вправе по собственной инициативе представить в администрацию города Канска:

- выписку из решения администрации города Канска о постановке молодой семьи на учет в качестве нуждающейся в улучшении жилищных условий до 1 марта 2005 года или документ о признании для цели участия в подпрограмме молодой семьи администрацией города Канска нуждающейся в жилых помещениях после 1 марта 2005 года по тем же основаниям, которые установлены статьей 51 Жилищного кодекса Российской Федерации для признания граждан нуждающимися в жилых помещениях, предоставляемых по договорам социального найма;

- документ администрации города Канска, подтверждающий признание молодой семьи как семьи, имеющей доходы, позволяющие получить кредит, либо иные денежные средства для оплаты расчетной (средней) стоимости жилья в части, превышающей размер предоставляемой социальной выплаты в соответствии с Законом.

- копию свидетельства о заключении брака (на неполную семью не распространяется);

- документ, подтверждающий регистрацию в системе индивидуального (персонифицированного) учета, содержащий сведения о страховом номере индивидуального лицевого счета гражданина и членов его семьи (представляется по собственной инициативе заявителя). В случае непредставления указанного документа заявителя запрашивается администрацией города Канска в порядке межведомственного информационного взаимодействия.

2. Для участия в подпрограмме, в целях использования социальной выплаты, в соответствии с подпунктами «е» и «и» пункта 4 подраздела 3.1 подпрограммы молодая семья до 15 мая года, предшествующего планируемому, подает в администрацию города Канска следующие документы:

- а) заявление по форме согласно приложению № 4 к подпрограмме в 2 экземплярах (один экземпляр возвращается заявителю с указанием даты принятия заявления и приложенных к нему документов);
- б) копии документов, удостоверяющие личность каждого члена семьи;
- в) копия свидетельства о заключении брака (на неполную семью не распространяется);
- г) копию кредитного договора (договора займа);
- г) выписка (выписки) из Единого государственного реестра недвижимости о правах на жилое помещение (жилой дом), приобретенное (построенное)

с использованием средств жилищного кредита, либо при незавершенном строительстве жилого дома договор строительного подряда или иные документы, подтверждающие расходы по строительству жилого дома (далее – документы на строительство), - в случае использования социальной выплаты в соответствии с подпунктом «е» пункта 4 подраздела 3.1 подпрограммы;

д) копия договора участия в долевом строительстве (договора уступки прав требований по договору участия в долевом строительстве) – в случае использования социальной выплаты в соответствии с подпунктом «и» пункта 4 подраздела 3.1 подпрограммы;

е) копия договора жилищного кредита;

ж) справку кредитора (займодавца) о сумме остатка основного долга и сумме задолженности по уплате процентов за пользование ипотечным жилищным кредитом (займом);

з) выписку (выписки) из Единого государственного реестра недвижимости о правах на жилое помещение (жилой дом), приобретенное (построенное) с использованием средств ипотечного жилищного кредита (займа), либо договор строительного подряда или иные документы, подтверждающие расходы по строительству жилого дома, - при незавершенном строительстве жилого дома;

и) документ, подтверждающий регистрацию в системе индивидуального (персонифицированного) учета, содержащий сведения о страховом номере индивидуального лицевого счета гражданина и членов его семьи (представляется по собственной инициативе заявителя). В случае непредставления указанного документа заявителя запрашивается администрацией города Канска в порядке межведомственного информационного взаимодействия.

2.1. Молодая семья, указанная в пункте 2 настоящего подраздела, вправе по собственной инициативе представить в администрацию города Канска: а) выписку из решения администрации города Канска о постановке молодой семьи на учет в качестве нуждающейся в улучшении жилищных условий до 1 марта 2005 года или документ о признании для цели участия в подпрограмме молодой семьи администрацией города Канска нуждающейся в жилых помещениях после 1 марта 2005 года по тем же основаниям, которые установлены статьей 51 Жилищного кодекса Российской Федерации для признания граждан нуждающимися в жилых помещениях, предоставляемых по договорам социального найма;

б) копию страхового свидетельства обязательного пенсионного страхования каждого совершеннолетнего члена семьи.

3. Копии документов, предъявляемые заявителями в соответствии с пунктами 1, 2 настоящего подраздела, заверяются уполномоченным должностным лицом администрации города Канска при предъявлении оригиналов документов.

От имени молодой семьи документы, предусмотренные пунктами 1, 2 настоящего подраздела, могут быть поданы от имени молодой семьи одним из ее совершеннолетних членов либо иным уполномоченным лицом при наличии надлежащим образом оформленных полномочий.

При непредставлении заявителем по собственной инициативе документов, указанных в пунктах 1.1, 2.1 настоящего подраздела, администрация города Канска запрашивает их по истечении 2 рабочих дней после получения документов, указанных в пунктах 1, 2 настоящего подраздела, посредством межведомственных запросов в соответствии с Федеральным законом от 27.07.2010 № 210-ФЗ «Об организации предоставления государственных и муниципальных услуг» (далее – Федеральный закон).

4. Администрация города Канска в 10-дневный срок со дня получения документов, указанных в пунктах 1, 2 настоящего подраздела, организует работу по проверке сведений, содержащихся в этих документах, и принимает решение о признании либо об отказе в признании молодой семьи участником подпрограммы.

Для получения информации о ранее реализованном (нереализованном) праве молодой семьи на улучшение жилищных условий с использованием средств федерального, краевого и местного бюджетов администрация города Канска направляет соответствующие запросы в муниципальные образования по месту предыдущего жительства членов молодой семьи.

О принятом решении молодая семья письменно уведомляется администрацией города Канска в 5-дневный срок.

5. Администрация города Канска регистрирует заявления и документы, поданные молодыми семьями на участие в подпрограмме, в соответствии с пунктами 1, 2 настоящего подраздела в книге регистрации и учета (далее - книга регистрации и учета).

Книга регистрации и учета является документом строгой отчетности, прошивается, пронумеровывается, удостоверяется подписью должностного лица, уполномоченного администрацией города Канска, и печатью администрации города Канска. В ней не допускаются подчистки, поправки. Изменения, вносимые на основании документов, заверяются подписью должностного лица, уполномоченного администрацией города Канска, и печатью.

6. Основаниями для отказа в признании молодой семьи участником подпрограммы являются:

- а) несоответствие молодой семьи требованиям, указанным в пункте 5 подраздела 3.1 подпрограммы;
- б) непредставление или представление не в полном объеме документов, предусмотренных пунктами 1 или 2 настоящего подраздела подпрограммы;
- в) недостоверность сведений, содержащихся в представленных документах;
- г) ранее реализованное право на улучшение жилищных условий с использованием социальной выплаты или иной формы государственной поддержки за счет средств федерального, краевого и местного бюджетов, за исключением средств (части средств) материнского (семейного) капитала.

7. Повторное обращение с заявлением об участии в подпрограмме допускается после устранения оснований для отказа в признании молодой семьи участником подпрограммы, предусмотренных в пункте 6 настоящего подраздела.

8. Администрация города Канска до 1 июня года, предшествующего планируемому, формирует из молодых семей, признанных участниками подпрограммы, списки молодых семей - участников подпрограммы, изъявивших желание получить социальную выплату в планируемом году (далее - списки молодых семей - участников подпрограммы), утверждает их и до 7 июня года, предшествующего планируемому, предоставляет эти списки в министерство по форме согласно приложению № 5 к подпрограмме.

9. Администрация города Канска формирует списки молодых семей - участников подпрограммы в хронологическом порядке согласно дате принятия решения о признании молодой семьи нуждающейся в жилом помещении.

В первую очередь в указанные списки включаются молодые семьи - участники подпрограммы, поставленные на учет в качестве нуждающихся в улучшении жилищных условий до 1 марта 2005 года, - по дате такой постановки, а также молодые семьи, имеющие 3 и более детей, - по дате принятия решения о признании молодой семьи нуждающейся в жилых помещениях.

Молодые семьи, поставленные на учет в качестве нуждающихся в улучшении жилищных условий в один и тот же день или признанные в один и тот же день нуждающимися в жилых помещениях, включаются в данные списки по старшинству одного из супругов (одного родителя в неполной семье).

При формировании списка молодых семей – участников подпрограммы в рамках выделенного лимита администрация города Канска может установить квоту для молодых семей, не относящихся к молодым семьям, поставленным на учет в качестве нуждающихся в улучшении жилищных условий до 1 марта 2015 г., или молодым семьям, имеющим 3 и более детей, в размере не более 30 процентов общего количества молодых семей, включаемых в указанный список.

10. Для включения в списки молодых семей – участников мероприятия 8 «Субсидии бюджетам муниципальных образований Красноярского края на предоставление социальных выплат молодым семьям на приобретение (строительство) жилья» (далее – мероприятие 8) на 2018 - 2020 годы молодые семьи, состоявшие в списках молодых семей - участников мероприятия 8, участников мероприятия 13 и участников подпрограммы «Обеспечение жильем молодых семей в Красноярском крае» государственной программы «Молодежь Красноярского края в XXI веке», но не получившие социальные выплаты, представляют в орган местного самоуправления в срок до 20 мая года, предшествующего планируемому, заявление по форме согласно приложению № 8 к подпрограмме.

Если в месте жительства или составе молодой семьи произошли изменения, молодая семья в течение 10 дней со дня произошедших изменений, представляет в администрацию города Канска документы, подтверждающие произошедшие изменения (паспорт, свидетельство о браке, свидетельство о расторжении брака, свидетельство о рождении, свидетельство о смерти). Утрата молодой семьей нуждаемости в жилых помещениях, за исключением случая приобретения (строительства) жилого помещения с использованием средств, предоставленных по ипотечному кредитному договору (договору займа), является основанием для снятия администрацией города Канска молодой семьи с учета (исключения из списка молодых семей - участников) в соответствии подпунктом «ж» пункта 14 настоящего подраздела.

11. Министерство на основании списков молодых семей - участников подпрограммы, поступивших от администрации города Канска, отобранной по результатам конкурсного отбора муниципальных образований для участия в мероприятии 8, и с учетом средств, которые планируется выделить на софинансирование подпрограммы из бюджетов Красноярского края и бюджета города Канска на соответствующий год, и (при наличии) средств, предоставляемых организациями, участвующими в реализации подпрограммы, за исключением организаций, предоставляемых жилищные кредиты и займы, в соответствии с очередностью, установленной пунктом 9 настоящего подраздела, формирует и утверждает сводный список молодых семей - участников мероприятия 8, изъявивших желание получить социальную выплату в планируемом году (далее - сводный список молодых семей – участников).

После утверждения сводного списка молодых семей - участников подпрограммы на планируемый год, внесение в него изменений, в части увеличения состава молодой семьи не производится. Такие молодые семьи могут участвовать в мероприятии 9 «Предоставление дополнительной социальной выплаты молодой семье при рождении (усыновлении) 1 ребенка» (далее - мероприятие 9) подпрограммы «Улучшение жилищных условий отдельных категорий граждан» государственной программы Красноярского края «Создание условий для обеспечения доступным и комфортным жильем граждан», утвержденной Постановлением Правительства Красноярского края от 30.09.2013 № 514-п (далее – государственная программа Красноярского края), при соответствии условиям мероприятия 9 настоящей подпрограммы.

12. Министерство публикует в срок не позднее 31 декабря до начала планируемого года на едином краевом портале «Красноярский край» в информационно-телекоммуникационной сети Интернет: www.krskstate.ru сведения из сводного списка молодых семей - участников подпрограммы:

- о фамилии, имени, отчестве членов молодой семьи;

- о дате принятия гражданином с членами семьи на учет в качестве нуждающегося в улучшении жилищных условий в администрации города Канска для участия в подпрограмме.

13. При изменении фамилии, имени, отчества, паспортных данных членов молодой семьи, состоящей в списках молодых семей - участников подпрограммы, ее жилищных условий, иных обстоятельств, влияющих на получение социальной выплаты в текущем году, она подает в администрацию города Канска заявление с приложением подтверждающих документов. На основании представленных документов администрация города Канска в течение 7 рабочих дней принимает решение о внесении изменений в список молодых семей - участников, копию которого в течение 7 рабочих дней с момента принятия направляет в министерство. Министерство учитывает произошедшие изменения при формировании списка молодых семей - претендентов на получение социальных выплат в текущем году, установленного пунктом 1 раздела 3 мероприятия 8.

14. Решение о снятии молодой семьи с учета (исключении молодой семьи из списка молодых семей - участников подпрограммы) принимается администрацией города Канска в случаях:

а) получения социальной выплаты за счет средств федерального, краевого и городского бюджетов на приобретение или строительство жилья кем-либо из членов молодой семьи;

б) переезда в другое муниципальное образование на постоянное место жительства;

в) выявления недостоверных сведений в представленных документах;

г) письменного отказа молодой семьи от участия в подпрограмме;

д) расторжения брака молодой семьей, не имеющей детей;

е) достижения возраста 36 лет одним из супругов;

ж) утраты молодой семьей нуждаемости в жилых помещениях;

з) выявления факта несоответствия условиям подпрограммы либо невыполнения условий подпрограммы, в соответствии с которыми молодая семья была признана участником подпрограммы.

15. Администрация города Канска в течение 7 рабочих дней с момента установления обстоятельств, указанных в пункте 14 настоящего подраздела, принимает решение о снятии молодой семьи с учета (исключении из списка молодых семей - участников подпрограммы) и уведомляет об этом министерство с предоставлением соответствующих документов в течение 10 рабочих дней с момента принятия решения.

Министерство готовит приказ об исключении молодой семьи из сводного списка молодых семей – участников в течение 10 рабочих дней с момента получения решения о снятии молодой семьи с учета от администрации города Канска.

Если у молодой семьи после снятия с учета вновь возникло право на получение социальных выплат, то ее повторное обращение с заявлением на участие в подпрограмме производится на общих основаниях.

3.3. Определение размера социальной выплаты

1. Социальная выплата, предоставляемая участнику подпрограммы, формируется на условиях софинансирования за счет средств федерального, краевого и городского бюджетов.

Размер социальной выплаты составляет не менее:

- 35 процентов от расчетной (средней) стоимости жилья, определяемой в соответствии с требованиями подпрограммы, для молодых семей, не имеющих детей;

- 40 процентов от расчетной (средней) стоимости жилья, определяемой в соответствии с требованиями подпрограммы, для молодых семей, имеющих 1 ребенка и более, а также для неполных молодых семей, состоящих из 1 молодого родителя и 1 ребенка и более (далее - неполные молодые семьи).

2. Расчет размера социальной выплаты производится исходя из размера общей площади жилого помещения, установленной для семей разной численности, количества членов молодой семьи - участника подпрограммы и норматива стоимости 1 кв. метра общей площади жилья по муниципальному образованию город Канск. Норматив стоимости 1 кв. м общей площади жилья по муниципальному образованию город Канск для расчета размера социальной выплаты устанавливается администрацией города Канска, но не выше средней рыночной стоимости 1 кв. м общей площади жилья по Красноярскому краю, определяемую Министерством строительства и жилищно-коммунального хозяйства Российской Федерации.

- Расчет размера социальной выплаты для молодой семьи, в которой один из супругов не является гражданином Российской Федерации, производится исходя из размера общей площади жилого помещения, установленного для семей разной численности с учетом членов семьи, являющихся гражданами Российской Федерации.

3. Размер общей площади жилого помещения, с учетом которой определяется размер социальной выплаты, составляет:

- для семьи, состоящей из 2 человек (молодые супруги или 1 молодой родитель и ребенок), - 42 кв. м;

- для семьи, состоящей из 3 и более человек, включающей помимо молодых супругов одного и более детей (либо семьи, состоящей из 1 молодого родителя и 2 и более детей), - по 18 кв. м на 1 человека.

4. Расчетная (средняя) стоимость жилья, используемая при расчете размера социальной выплаты, определяется по формуле:

$$\text{СтЖ} = \text{Н} \times \text{РЖ},$$

где:

СтЖ - расчетная (средняя) стоимость жилья, используемая при расчете размера социальной выплаты;

Н - норматив стоимости 1 кв. м общей площади жилья по муниципальному образованию город Канск;

РЖ - размер общей площади жилого помещения, определяемый исходя из численного состава семьи.

5. Размер социальной выплаты рассчитывается на дату утверждения министерством списков молодых семей – претендентов, указывается в свидетельстве и остается неизменным в течение всего срока его действия.

6. Субсидия предоставляется при соблюдении условия софинансирования мероприятий из местного бюджета, установленного с учетом уровня расчетной бюджетной обеспеченности муниципальных образований после выравнивания (далее - РБО), в следующем размере:

- для муниципальных образований с уровнем РБО менее 1,2 и ровно 1,2 - не менее 7%;

- для муниципальных образований с уровнем РБО свыше 1,2 - не менее 10%.

Итоговый размер средств местного бюджета в предоставляемой молодой семье социальной выплате зависит от размера субсидии, предоставляемой из федерального бюджета бюджету Красноярского края.

В случае если денежных средств из краевого и федерального бюджетов для финансирования подпрограммы в текущем году недостаточно, средства местного бюджета, предусмотренные на финансирование подпрограммы в текущем году, используются в полном объеме на предоставление социальных выплат молодым семьям в соответствии с очередностью в списке молодых семей - участников подпрограммы в пределах утвержденного размера социальной выплаты.

7. Предоставление дополнительной социальной выплаты при рождении (усыновлении) 1 ребенка осуществляется в соответствии с мероприятием 7 государственная программа Красноярского края согласно направленному заявлению в администрацию города Канска в соответствии с приложением №7 к подпрограмме).

3.4. Правила выдачи и реализации свидетельств на получение социальных выплат на приобретение жилья или строительство индивидуального жилого дома

1. Право молодой семьи участницы подпрограммы на получение социальной выплаты удостоверяется именной документом - свидетельством о праве на получение социальной выплаты на приобретение жилого помещения или строительство индивидуального жилого дома (далее - свидетельство), которое не является ценной бумагой.

Срок действия свидетельства составляет не более 7 месяцев с даты выдачи, указанной в этом свидетельстве. Для свидетельств, выданных в 2020 году, срок действия составляет не более 9 месяцев с даты выдачи, указанной в свидетельстве.

Выдача свидетельства осуществляется по форме согласно приложению № 1 к Правилам предоставления молодым семьям социальных выплат на приобретение (строительство) жилья и их использования (согласно Постановлению Правительства Российской Федерации от 17.12.2010 № 1050 «О реализации отдельных мероприятий государственной программы Российской Федерации «Обеспечение доступным и комфортным жильем и коммунальными услугами граждан Российской Федерации») администрацией города Канска в соответствии с выпиской из утвержденного министерством списка молодых семей – претендентов на получение социальных выплат в соответствующем году.

2. Администрация города Канска в течение 5 рабочих дней после получения уведомления о лимитах бюджетных обязательств, предусмотренных на предоставление субсидий из бюджета Красноярского края, предназначенных для предоставления социальных выплат оповещает способом, позволяющим подтвердить факт и дату оповещения, молодые семьи – претендентов на получение социальной выплаты в соответствующем году о необходимости предоставления документов для получения свидетельства, а также разъясняет порядок и условия получения и использования социальной выплаты, предоставляемой по этому свидетельству.

3. Для получения свидетельства молодая семья - претендент на получение социальной выплаты в текущем году в течение 15 рабочих дней после получения уведомления о необходимости представления документов для получения свидетельства направляет в администрацию города Канска заявление и следующие документы:

- предусмотренными подпунктами «б» - «д» пункта 1 подраздела 3.2 подпрограммы, - в случае использования социальных выплат в соответствии с подпунктами «а» - «д», «ж» и «з» пункта 4 подраздела 3.1 подпрограммы;

- предусмотренными подпунктами «б» - «ж» и «и» пункта 2 подраздела 3.2 подпрограммы, - в случае использования социальных выплат в соответствии с подпунктами «е» и «и» пункта 4 подраздела 3.1 подпрограммы.

4. В заявлении о выдаче свидетельства молодая семья дает письменное согласие на получение социальной выплаты в порядке и на условиях, которые указаны в подпрограмме.

Копии документов, предъявляемые молодыми семьями в соответствии с пунктом 3 настоящего подраздела, заверяются должностным лицом администрации города Канска при предъявлении оригиналов документов.

От имени молодой семьи документы, предусмотренные пунктом 3 настоящего подраздела, могут быть поданы одним из ее совершеннолетних членов либо иным уполномоченным лицом при наличии надлежащим образом оформленных полномочий.

5. Администрация города Канска организует работу по проверке сведений, содержащихся в документах, предусмотренных пунктом 3 настоящего подраздела.

6. Основаниями для отказа в выдаче свидетельства являются:

- непредставление необходимых документов для получения свидетельства в срок, установленный абзацем первым пункта 3 настоящего подраздела;

- непредставление или представление не в полном объеме документов, установленных абзацем 2 пункта 3 или абзацем 3 пункта 3 настоящего подраздела;

- недостоверность сведений, содержащихся в представленных документах;

- несоответствие жилого помещения, приобретенного (построенного) с помощью кредитных (заемных) средств, требованиям пунктов 16, 17 подраздела 3.4 подпрограммы.

7. В течение 1 месяца после получения уведомления о лимитах бюджетных обязательств из краевого бюджета, предназначенных для предоставления социальных выплат, администрация города Канска производит оформление свидетельств (по форме в соответствии с приложением № 3 к подпрограмме) и выдачу их молодым семьям - претендентам на получение социальных выплат в соответствии со списком молодых семей - претендентов на получение социальных выплат, утвержденным министерством.

8. При возникновении у молодой семьи - претендента на получение социальной выплаты в текущем году обстоятельств, потребовавших замены выданного свидетельства, молодая семья представляет в администрацию города Канска заявление о его замене с указанием обстоятельств, потребовавших такой замены, и приложением документов, подтверждающих эти обстоятельства.

К таким обстоятельствам относятся утрата (хищение) или порча свидетельства, уважительные причины, не позволившие молодой семье представить свидетельство в банк в установленный срок, а также изменение состава семьи, влияющее на уменьшение размера социальной выплаты (расторжение брака, смерть членов семьи).

В течение 30 дней с даты получения заявления о замене свидетельства администрация города Канска выдает новое свидетельство, в котором указывается размер социальной выплаты, предусмотренный в замененном свидетельстве, и срок действия, соответствующий оставшемуся сроку действия.

В случае замены свидетельства в связи с изменением состава семьи производится перерасчет размера социальной выплаты исходя из нового состава семьи и норматива стоимости 1 кв. м общей площади жилья по муниципальному образованию город Канск, установленному на момент выдачи замененного свидетельства. Замена свидетельства в этом случае производится в рамках лимитов средств федерального, краевого и городского бюджетов, утвержденных на плановый (текущий) период. При этом срок действия свидетельства, выданного при данной замене, остается неизменным.

9. Полученное свидетельство молодая семья (далее – владелец свидетельства) сдает в течение 1 месяца с даты его выдачи в банк, отобранный для обслуживания средств, предусмотренных на предоставление социальных выплат (далее - банк), где на его имя открывается банковский счет, предназначенный для зачисления социальной выплаты. Отбор банков для участия в реализации подпрограммы осуществляется комиссией, созданной в министерстве. В отношении свидетельств, выданных в 2020 году, срок для предоставления в банк составляет 3 месяца с даты выдачи, указанной в свидетельстве.

Критерии отбора банков определяются Министерством строительства и жилищно-коммунального хозяйства Российской Федерации совместно с Центральным банком Российской Федерации.

По результатам отбора банков с учетом рекомендации комиссии министерство заключает с ними соглашения.

Рекомендации комиссии по отбору банков, претендующих на участие в реализации подпрограммы, оформляются соответствующим протоколом, подписываемым всеми членами комиссии.

Порядок отбора банков, состав комиссии по отбору банков, участвующих в реализации подпрограммы, положение о ней устанавливаются министерством.

Социальная выплата предоставляется владельцу свидетельства в безналичной форме путем зачисления соответствующих средств на основании заявки банка на перечисление бюджетных средств на его банковский счет, открытый в банке.

Свидетельство, сданное в банк, после заключения договора банковского счета его владельцу не возвращается.

10. Свидетельство, представленное в банк по истечении 1-месячного срока с даты его выдачи, а в 2020 году - представленное в банк по истечении 3-месячного срока с даты его выдачи, банком не принимается. По истечении этого срока владелец свидетельства вправе обратиться в порядке, предусмотренном пунктом 8 настоящего подраздела, в администрацию города Канска, с заявлением о замене свидетельства.

11. Банк проверяет соответствие данных, указанных в свидетельстве, данным, содержащимся в документе, удостоверяющем личность владельца этого свидетельства, а также своевременность представления указанного свидетельства в банк.

В случае выявления несоответствия данных, указанных в свидетельстве, данным, содержащимся в представленных документах, банк отказывает в заключении договора банковского счета и возвращает свидетельство его владельцу, а в остальных случаях заключает с владельцем свидетельства договор банковского счета и открывает на его имя банковский счет для учета средств, предоставленных в качестве социальной выплаты.

12. В договоре банковского счета устанавливаются условия обслуживания банковского счета, порядок взаимоотношения банка и владельца свидетельства, на чье имя открыт банковский счет (далее - распорядитель счета), а также порядок перевода средств с банковского счета. В договоре банковского счета может быть указано лицо, которому доверяется распоряжаться указанным счетом, и условия перечисления поступивших на банковский счет распорядителя счета средств.

13. Договор банковского счета заключается на срок, оставшийся до истечения срока действия свидетельства, и может быть расторгнут в течение срока действия договора по письменному заявлению распорядителя счета. В случае досрочного расторжения договора банковского счета (если на указанный счет не были зачислены средства, предоставляемые в качестве социальной выплаты) банк выдает распорядителю счета справку о расторжении договора

банковского счета без перечисления средств социальной выплаты. Свидетельство, предоставленное в банк, после заключения договора банковского счета владельцу не возвращается.

14. Банк ежемесячно до 10-го числа представляет в администрацию города Канска информацию по состоянию на 1-е число о фактах заключения договоров банковского счета с владельцами свидетельств, об отказе в заключении договоров, об их расторжении без зачисления средств, предоставляемых в качестве социальной выплаты, и о перечислении средств с банковского счета в счет оплаты приобретаемого жилого помещения (строительства жилого дома).

15. Распорядитель счета имеет право использовать социальную выплату для приобретения на территории Красноярского края у любых физических, за исключением указанных в пункте 4.1 подпункта 3.1 подпрограммы и (или) юридических лиц жилого помещения как на первичном, так и на вторичном рынках жилья, уплаты цены договора участия в долевом строительстве, предусматривающего в качестве объекта долевого строительства жилое помещение, или для строительства жилого дома, отвечающих требованиям, установленным статьями 15 и 16 Жилищного кодекса Российской Федерации, благоустроенных применительно к условиям населенного пункта, выбранного для постоянного проживания, в котором приобретается (строится) жилое помещение для постоянного проживания.

16. В случае использования социальной выплаты в соответствии подпунктами «а» - «д», «ж» и «з» пункта 4 подпункта 3.1 подпрограммы общая площадь приобретаемого жилого помещения (строящегося жилого дома, жилого помещения, являющегося объектом долевого строительства) в расчете на каждого члена молодой семьи, учтенного при расчете размера социальной выплаты, не может быть меньше учетной нормы общей площади жилого помещения, установленной органами местного самоуправления в целях принятия граждан на учет в качестве нуждающихся в улучшении жилищных условий в месте приобретения жилого помещения или строительства жилого дома.

В случае использования социальной выплаты в соответствии с подпунктом «е» пункта 4 подпункта 3.1 подпрограммы общая площадь приобретаемого жилого помещения (строящегося жилого дома) в расчете на каждого члена молодой семьи на дату государственной регистрации права собственности на такое жилое помещение (жилой дом) не может быть меньше учетной нормы общей площади жилого помещения, установленной органами местного самоуправления в целях принятия граждан на учет в качестве нуждающихся в жилых помещениях в месте приобретения жилого помещения или строительства жилого дома.

В случае использования социальной выплаты в соответствии с подпунктами «ж» - «и» пункта 4 подпункта 3.1 подпрограммы общая площадь приобретаемого жилого помещения, являющегося объектом долевого строительства, в расчете на каждого члена молодой семьи на дату государственной регистрации договора участия в долевом строительстве (договора уступки прав требований по договору участия в долевом строительстве) не может быть меньше учетной нормы общей площади жилого помещения, установленной органами местного самоуправления в целях принятия граждан на учет в качестве нуждающихся в жилых помещениях в месте приобретения строящегося жилого помещения, являющегося объектом долевого строения по договору участия в долевом строительстве.

17. Приобретаемое жилое помещение (создаваемый объект индивидуального жилищного строительства) оформляется в общую собственность всех членов молодой семьи, указанных в свидетельстве.

18. В случае использования средств социальной выплаты на уплату первоначального взноса по ипотечному жилищному кредиту (займу), а также для погашения основной суммы долга и уплаты процентов по жилищному (ипотечному) кредиту (займу) допускается оформление приобретенного жилого помещения в собственность одного из супругов (родителя в неполной молодой семье) или обоих супругов. При этом член молодой семьи, на чье имя оформлено право собственности на жилое помещение или жилой дом, представляет в администрацию города Канска нотариально заверенное обязательство переоформить приобретенное с помощью социальной выплаты жилое помещение или построенный с помощью социальной выплаты жилой дом в общую собственность всех членов семьи, указанных в свидетельстве, в течение 6 месяцев после снятия обременения с жилого помещения или жилого дома.

В случае использования средств социальной выплаты для уплаты цены договора участия в долевом строительстве, который предусматривает в качестве объекта долевого строительства жилое помещение, путем внесения соответствующих средств на счет эскроу, допускается указание в договоре участия в долевом строительстве (договоре уступки прав требований по договору участия в долевом строительстве) в качестве участника (участников) долевого строительства одного из супругов (родителя в неполной молодой семье) или обоих супругов. При этом лицо (лица), являющееся участником долевого строительства, представляет в администрацию города Канска нотариально заверенное обязательство переоформить жилое помещение, являющееся объектом долевого строительства, в общую собственность всех членов семьи, указанных в свидетельстве о праве на получение социальной выплаты, в течение 6 месяцев после государственной регистрации права собственности лица (лиц), являющегося участником долевого строительства, на такое жилое помещение.

В случае использования средств социальной выплаты на цели, предусмотренные подпунктами «з» и «и» пункта 4 подпункта 3.1 подпрограммы, допускается указание в договоре участия в долевом строительстве (договоре уступки прав требований по договору участия в долевом строительстве) в качестве участника (участников) долевого строительства одного из супругов (родителя в неполной молодой семье) или обоих супругов. При этом лицо (лица), являющееся участником долевого строительства, представляет в орган местного самоуправления нотариально заверенное обязательство переоформить жилое помещение, являющееся объектом долевого строительства, в общую собственность всех членов семьи, указанных в свидетельстве о праве на получение социальной выплаты, в течение 6 месяцев после государственной регистрации прекращения обременения жилого помещения, являющегося объектом долевого строительства по договору участия в долевом строительстве.

19. Молодые семьи - участники подпрограммы могут привлекать в целях приобретения жилого помещения (строительства жилого дома, уплаты цены договора участия в долевом строительстве (договора уступки прав требований по договору участия в долевом строительстве) собственные средства, средства материнского (семейного) капитала и средства кредитов или займов, предоставляемых любыми организациями и (или) физическими лицами, и средства, предоставляемые при реализации мер государственной поддержки семей, имеющих детей, в части погашения обязательств по ипотечным жилищным кредитам, предусмотренных Федеральным законом «О мерах государственной поддержки семей, имеющих детей, в части погашения обязательств по ипотечным жилищным кредитам (займам) и о внесении изменений в статью 13.2 Федерального закона «Об актах гражданского состояния».

20. Для оплаты приобретаемого жилого помещения распорядитель счета представляет в банк:

а) при использовании социальной выплаты в качестве оплаты первоначального взноса при получении жилищного кредита (займа), в том числе ипотечного, на строительство индивидуального жилого дома:

- кредитный договор (договор займа);
- договор банковского счета;
- договор строительного подряда;

б) для уплаты первоначального взноса при получении жилищного кредита, в том числе ипотечного, или жилищного займа на приобретение жилого помещения или строительства жилого дома:

- кредитный договор (договор займа);
- договор банковского счета;
- договор купли-продажи жилого помещения;

в) при использовании социальной выплаты на погашение основной суммы долга и уплату процентов по жилищным кредитам, в том числе ипотечным, или жилищным займам на приобретение жилья или строительство индивидуального жилого дома:

- договор банковского счета;
- кредитный договор (договор займа);
- свидетельство о государственной регистрации права собственности на приобретенное жилое помещение или выписку из Единого государственного реестра недвижимости (предоставляется по собственной инициативе), или документы на строительство - при незавершенном

строительстве индивидуального жилого дома;

- справку кредитора (заимодавца) о сумме остатка основного долга и сумме задолженности по выплате процентов за пользование ипотечным жилищным кредитом (займом).

При этом размер предоставляемой социальной выплаты ограничивается суммой остатка основного долга и остатка задолженности по выплате процентов за пользование ипотечным жилищным кредитом или займом;

г) при использовании социальной выплаты для оплаты цены договора купли-продажи жилого помещения:

- договор банковского счета;

- договор купли-продажи жилого помещения, в котором указываются реквизиты свидетельства (номер, дата выдачи, наименование органа, выдавшего свидетельство) и банковского счета (банковских счетов), с которого будут осуществляться операции по оплате жилого помещения, приобретаемого на основании этого договора, а также порядок уплаты суммы, превышающей размер предоставляемой социальной выплаты;

- выписку из Единого государственного реестра недвижимости;

- документы, подтверждающие наличие достаточных средств для оплаты приобретаемого жилого помещения в части, превышающей размер предоставляемой социальной выплаты, либо документ о передаче денежных средств продавцу жилья в сумме, превышающей размер предоставляемой социальной выплаты, если в договоре купли-продажи жилья отсутствует положение о передаче покупателем собственных (заемных) средств в сумме, превышающей размер предоставляемой социальной выплаты, продавцу до подписания договора купли-продажи жилья;

д) при использовании социальной выплаты для оплаты цены договора строительного подряда на строительство жилого дома:

- договор банковского счета;

- договор строительного подряда, предусматривающий информацию об общей площади жилого дома, планируемого к строительству, в котором указываются реквизиты свидетельства (номер, дата выдачи, наименование органа, выдавшего свидетельство) и банковского счета (банковских счетов), с которого будут осуществляться операции по оплате, строящегося жилого помещения на основании этого договора, а также порядок уплаты суммы, превышающей размер предоставляемой социальной выплаты;

- документы, подтверждающие право собственности, постоянного (бессрочного) пользования или пожизненного наследуемого владения членом молодой семьи на земельный участок;

- разрешение на строительство, выданное одному из членов молодой семьи;

- расчет стоимости производимых работ по строительству жилого дома;

е) при использовании социальной выплаты для оплаты цены договора с уполномоченной организацией на приобретение в интересах молодой семьи жилого помещения стандартного жилья на первичном рынке жилья, в том числе на оплату цены договора купли-продажи жилого помещения (в случаях, когда это предусмотрено договором с уполномоченной организацией) и (или) оплаты услуг указанной организации:

- договор банковского счета;

- договор с уполномоченной организацией.

Условия примерного договора с уполномоченной организацией утверждаются Министерством строительства и жилищно-коммунального хозяйства Российской Федерации.

В договоре с уполномоченной организацией, осуществляющей оказание услуг для молодых семей - участников подпрограммы, указываются реквизиты свидетельства (серия, номер, дата выдачи, орган, выдавший свидетельство), уполномоченной организации и ее банковского счета (банковских счетов), а также определяется порядок уплаты суммы, превышающей размер предоставляемой социальной выплаты, необходимой для приобретения жилого помещения стандартного жилья на первичном рынке жилья;

ж) при использовании социальной выплаты для осуществления последнего платежа в счет уплаты паевого взноса в полном размере, после уплаты которого жилое помещение переходит в собственность молодой семьи (в случае, если молодая семья или один из супругов в молодой семье является членом жилищного, жилищно-строительного, жилищного накопительного кооператива):

- справку об оставшейся неуплаченной сумме паевого взноса, необходимой для приобретения им права собственности на жилое помещение, переданное кооперативом в его пользование;

- копию устава кооператива;

- выписку из реестра членов кооператива, подтверждающую его членство в кооперативе;

- копию выписки из Единого государственного реестра недвижимости о правах кооператива на жилое помещение, которое приобретено для молодой семьи - участницы подпрограммы;

- копию решения о передаче жилого помещения в пользование члена кооператива.

20.1. В случае направления социальной выплаты для уплаты цены договора участия в долевом строительстве, который предусматривает в качестве объекта долевого строительства жилое помещение, путем внесения соответствующих средств на счет эскроу, распорядитель счета представляет в банк договор банковского счета, договор участия в долевом строительстве и документы, подтверждающие наличие достаточных средств для уплаты цены договора участия в долевом строительстве, а также определяется порядок уплаты суммы, превышающей размер предоставляемой социальной выплаты.

В договоре участия в долевом строительстве указываются реквизиты свидетельства о праве на получение социальной выплаты (номер, дата выдачи, орган, выдавший свидетельство) и банковского счета (банковских счетов), с которого (которых) будут осуществляться операции по уплате цены договора участия в долевом строительстве, а также определяется порядок уплаты суммы, превышающей размер предоставляемой социальной выплаты.

21. Банк в течение 5 рабочих дней со дня получения документов, предусмотренных пунктами 20, 20.1 настоящего подраздела, осуществляет проверку содержащихся в них сведений, включающую проверку соответствия приобретаемого жилого помещения (строящегося жилого дома, жилого помещения, являющегося объектом долевого строительства) условиям отнесения жилых помещений к стандартному жилью, утвержденным Министерством строительства и жилищно-коммунального хозяйства Российской Федерации.

22. В случае принятия банком решения об отказе в принятии договора купли-продажи жилого помещения, документов на строительство и документов, предусмотренных пунктами 20, 20.1 настоящего подраздела, либо об отказе в оплате расходов на основании этих документов или уплате оставшейся части паевого взноса распорядителю счета вручается в течение 5 рабочих дней со дня получения указанных документов соответствующее уведомление в письменной форме с указанием причин отказа. При этом документы, принятые банком для проверки, возвращаются.

23. Оригиналы договора купли-продажи жилого помещения, документов на строительство и документов, предусмотренных пунктом 20 настоящего подраздела, хранятся в банке до перечисления средств указанному в них лицу или до отказа в таком перечислении и затем возвращаются распорядителю счета.

24. Банк в течение 1 рабочего дня после вынесения решения о принятии договора купли-продажи жилого помещения, документов на строительство и документов, предусмотренных пунктом 20 настоящего подраздела, направляет в администрацию города Канска заявку на перечисление бюджетных средств в счет оплаты расходов на основании указанных документов, а также копии указанных документов.

25. Администрация города Канска в течение 14 рабочих дней с даты получения от банка заявки на перечисление средств из местного бюджета на банковский счет проверяет ее на соответствие данным о выданных свидетельствах и при их соответствии перечисляет средства, предоставляемые в качестве социальной выплаты, банку. При несоответствии заявки данным о выданных свидетельствах либо несоответствии предоставленных документов условиям подпрограммы перечисление указанных средств не производится, о чем администрация города Канска в указанный срок письменно уведомляет банк.

26. Перечисление средств с банковского счета лицу, в пользу которого распорядитель счета должен осуществить платеж, осуществляется в безналичной форме в течение 5 рабочих дней со дня поступления средств из местного бюджета для предоставления социальной выплаты на банковский счет.

27. По соглашению сторон договор банковского счета может быть продлен, если:

а) до истечения срока действия договора банковского счета банк принял договор купли-продажи жилого помещения, документы на строительство и документы, предусмотренные пунктами 20, 20.1 настоящего подраздела, либо об отказе в оплате расходов на основании этих документов не произведена;

б) в банк до истечения срока действия договора банковского счета представлена расписка органа, осуществляющего государственную регистрацию прав на недвижимое имущество и сделок с ним, о получении им документов для государственной регистрации права собственности на приобретенное жилое помещение или построенный жилой дом с указанием срока оформления государственной регистрации указанного права. В этом случае документ, являющийся основанием для государственной регистрации права собственности на приобретенное жилое помещение или построенный жилой дом, и правоустанавливающие документы на жилое помещение или жилой дом представляются в банк не позднее 2 рабочих дней после окончания срока, предусмотренного в расписке указанного органа, а принятие банком договора купли-продажи жилого помещения для оплаты осуществляется в порядке, установленном пунктом 24 настоящего подраздела.

28. Социальная выплата считается предоставленной участнику подпрограммы с даты исполнения банком распоряжения распорядителя счета о перечислении банком зачисленных на его банковский счет средств на цели, предусмотренные абзацами вторым – седьмым пункта 4 подраздела 3.1.

29. Свидетельства, находящиеся в банке, погашаются банком в устанавливаемом им порядке. Погашенные свидетельства подлежат хранению в течение 3 лет. Свидетельства, не предъявленные в банк в сроки, установленные пунктом 10 настоящего подраздела, считаются недействительными.

30. В случае если владелец свидетельства по какой-либо причине не смог в установленный срок действия свидетельства воспользоваться правом на получение выделенной ему социальной выплаты, он представляет в администрацию города Канска справку о закрытии договора банковского счета без перечисления средств социальной выплаты и сохраняет право на улучшение жилищных условий, в том числе на дальнейшее участие в подпрограмме на общих основаниях.

4. Управление подпрограммой и контроль за исполнением подпрограммы

Обеспечение целевого расходования бюджетных средств осуществляет администрация города Канска, являющаяся главным распорядителем средств городского бюджета.

Внутренний муниципальный финансовый контроль за использованием средств городского бюджета в ходе реализации подпрограммы осуществляет Финансовое управление администрации города Канска.

Внешний муниципальный финансовый контроль за использованием средств городского бюджета в ходе реализации подпрограммы осуществляет Контрольно-счетная комиссия города Канска

Администрация города Канска несет ответственность за реализацию подпрограммы и достижение конечных результатов.

Выполнение подпрограммы обеспечит комфортную среду обитания и жизнедеятельности для человека, которая позволяет не только удовлетворять жилищные потребности, но и обеспечивает высокое качество жизни в целом.

Реализация мероприятий подпрограммы за период ее реализации позволит обеспечить жильем не менее 64 молодых семей, нуждающихся в улучшении жилищных условий.

Подпрограмма носит социальный характер, основным критерием эффективности которой является достижение максимального уровня создания благоприятной среды для молодых семей города Канска.

Приложение № 3
к подпрограмме
«Обеспечение жильем
молодых семей»

СВИДЕТЕЛЬСТВО

о праве на получение социальной выплаты на приобретение
жилого помещения или создание объекта
индивидуального жилищного строительства

Настоящим свидетельством удостоверяется, что молодой семье в составе:

супруг _____,

(Ф.И.О., дата рождения)

супруга _____,

(Ф.И.О., дата рождения)

дети: 1) _____,

(Ф.И.О., дата рождения)

являющейся участницей основного мероприятия «Обеспечение жильем молодых семей» государственной программы Российской Федерации «Обеспечение доступным и комфортным жильем и коммунальными услугами граждан Российской Федерации», в соответствии с условиями этого основного мероприятия предоставляется социальная выплата в размере _____ рублей

(цифрами и прописью)

на приобретение (строительство) жилья на территории _____

(наименование субъекта Российской Федерации)

Свидетельство подлежит предъявлению в банк до «__» _____ 20__ г. (включительно).

Свидетельство действительно до «__» _____ 20__ г. (включительно).

Дата выдачи «__» _____ 20__ г.

(подпись, дата)

(расшифровка подписи)

Руководитель органа
местного самоуправления

М.П.

Приложение № 4
подпрограмме
«Обеспечение жильем
молодых семей»

Главе города Канска

Заявление

Прошу признать нашу молодую семью участником мероприятия "Субсидии бюджетам муниципальных образований на предоставление социальных выплат молодым семьям на приобретение (строительство) жилья" в составе:

супруг _____,

(Ф.И.О., дата рождения)

паспорт: серия _____ № _____, выданный _____

_____ «__» _____ Г.,

проживает по адресу (с указанием индекса) _____;

_____;

супруга _____,

(Ф.И.О., дата рождения)

паспорт: серия _____ № _____, выданный _____

_____ «__» _____ Г.,

проживает по адресу _____;

_____;

дети: _____

(Ф.И.О., дата рождения) свидетельство о рождении (паспорт для ребенка, достигшего 14 лет) (нужно подчеркнуть)

серия _____ № _____, выданное (ый) _____

_____ «__» _____ Г.,

проживает по адресу _____;

_____;

(Ф.И.О., дата рождения) свидетельство о рождении (паспорт для ребенка, достигшего 14 лет) (нужно подчеркнуть)

серия _____ № _____, выданное (ый) _____

_____ «__» _____ Г.,

проживает по адресу _____;

_____.

Молодая семья состоит на учете по улучшению жилищных условий в органе местного самоуправления

с «__» _____ года.

(указать муниципальное образование)

Подтверждаю, что не имею (ем) жилья, принадлежащего на праве собственности, ранее не получал (и) безвозмездную помощь за счет средств федерального, краевого или местного бюджетов:

1) _____

(Ф.И.О. совершеннолетнего члена семьи)

(подпись)

(дата)

2) _____

(Ф.И.О. совершеннолетнего члена семьи)

(подпись)

(дата)

3) _____

(Ф.И.О. совершеннолетнего члена семьи)

(подпись)

(дата)

Я подтверждаю, что сведения, сообщенные мной в настоящем заявлении, достоверны:

(подпись)

(фамилия, инициалы)

С условиями участия в мероприятии «Субсидии бюджетам муниципальных образований на предоставление социальных выплат молодым семьям на приобретение (строительство) жилья», в том числе о необходимости ежегодной подачи заявления на включение в список молодых семей - участников, изъявивших желание получить социальную выплату в планируемом году, ознакомлен (ы) и обязуюсь (емя) их выполнять:

1) _____

(Ф.И.О. совершеннолетнего члена семьи)

(подпись)

(дата)

2) _____

(Ф.И.О. совершеннолетнего члена семьи)

(подпись)

(дата)

3) _____

(Ф.И.О. совершеннолетнего члена семьи)

(подпись)

(дата)

Даю (ем) согласие на обработку органами местного самоуправления, органами исполнительной власти субъекта Российской Федерации, федеральными органами исполнительной власти персональных данных о членах молодой семьи, размещение данных о фамилии, имени, отчестве членов молодой семьи и ее составе на едином краевом портале "Красноярский край" в информационно-телекоммуникационной сети Интернет:

1) _____

(Ф.И.О. совершеннолетнего члена семьи)

(подпись) (дата)

2) _____

(Ф.И.О. совершеннолетнего члена семьи)

(подпись) (дата)

3) _____

(Ф.И.О. совершеннолетнего члена семьи)

(подпись) (дата)

К заявлению прилагаются следующие документы:

1) _____

(наименование и номер документа, кем и когда выдан)

2) _____

(наименование и номер документа, кем и когда выдан)

3) _____

- 4) _____
(наименование и номер документа, кем и когда выдан)
- 5) _____
(наименование и номер документа, кем и когда выдан)
- 6) _____
(наименование и номер документа, кем и когда выдан)
- 7) _____
(наименование и номер документа, кем и когда выдан)
- 8) _____
(наименование и номер документа, кем и когда выдан)

Телефоны домашний _____ сотовый _____ служебный _____.

Заявление и прилагаемые к нему документы приняты
"__" _____ 20__ г.

_____ (должность лица, принявшего заявление)

_____ (подпись, дата) (инициалы, фамилия)

М.П.

Приложение № 5
к подпрограмме
«Обеспечение жильем
молодых семей»

СПИСОК
молодых семей - участников мероприятия
«Субсидии бюджетам муниципальных образований
на предоставление социальных выплат молодым семьям
на приобретение (строительство) жилья», изъявивших желание
получить социальную выплату в 20__ году,
по _____
(наименование муниципального образования)

N п/ п	Данные о членах молодой семьи						Дата приз нани я мо ло дой сем ьи уч ас т н ик ом ме ро п ри я т ия	Дата принят ия мо ло дой сем ьи на учет в кач ес т ве нуж да ю ще й с я в у лу ч ш е н и ж и ли щ н ых ус ло ви й	Орган местного самоупра вления, на ос но ва н и р е ш е н и я ко то ро го мо ло дая сем ья в к лю че на в сп и сок уч ас т н и ков п од п ро г р ам мы	Расчетная стоимость жилья				
	количе ство членов семьи (челов ек)	Ф.И.О.	родств енные отнош ения	паспорт гражданина Российской Федерации или свидетельство о рождении	числ о, мес я ц, год ро ж де ни я	свидетельство о браке				стоимо сть 1 кв. м (тыс. рублей)	размер общей площа ди жилого помещ ения на семью (кв. м)	всего (графа 13 х графа 14)		
1	2	3	4	серия, номер	кем, когда выдан	7	серия, номер	кем, когда выдано	10	11	12	13	14	15

Глава муниципального образования _____
(подпись) (инициалы, фамилия)

М.П.

Исполнитель
Должность
Телефон

Приложение № 6
к подпрограмме
«Обеспечение жильем
молодых семей»

Главе города Канска

Заявление
на выдачу свидетельства о праве на получение социальной
выплаты на приобретение жилого помещения или строительство
индивидуального жилого дома

Фамилия, имя, отчество _____

Дата рождения _____

Адрес регистрации _____

Право, на котором участник подпрограммы владеет жилым помещением
(социальный наем, аренда, собственность, другое): _____

Телефоны: домашний _____ рабочий _____ сотовый _____.

Состав семьи:

супруга (супруг) _____ года рождения,

(Ф.И.О.)

проживает по адресу: _____

дети: _____ год рождения,

(Ф.И.О.)

_____ год рождения,

(Ф.И.О.)

_____ год рождения,
(Ф.И.О.)
проживают по адресу: _____

Прошу выдать мне, как участнику мероприятия «Субсидии бюджетам муниципальных образований на предоставление социальных выплат молодым семьям на приобретение (строительство) жилья» свидетельство о праве на получение социальной выплаты на приобретение или строительство жилья.

С условиями получения свидетельства ознакомлен (а) и обязуюсь их выполнять.

Подписи участника Мероприятия, _____ / _____ /
совершеннолетних членов семьи _____ / _____ /
_____/_____/_____
_____/_____/_____
_____/_____/_____

Дата «_» _____ 20__ г.

Приложение № 7
к подпрограмме
«Обеспечение жильем
молодых семей»

Заявление
о предоставлении дополнительной социальной выплаты
на приобретение жилья или строительство индивидуального
жилого дома в соответствии с мероприятием «Предоставление
дополнительной социальной выплаты при рождении
(усыновлении) 1 ребенка»

Прошу предоставить моей семье _____,
(ФИО лица, подающего заявление)

паспорт: серия _____ № _____, выданный _____
_____ «_» _____ г.,

проживаю по адресу: индекс _____,
дополнительную социальную выплату в размере 5% средней стоимости жилья на цели погашения части ипотечного жилищного кредита или займа
либо компенсации затраченных молодой семьей собственных средств на приобретение жилья или строительство индивидуального жилья при рождении
(усыновлении) 1 ребенка _____
(ФИО, дата рождения)

свидетельство о рождении: серия _____ № _____, выдано _____
_____ «_» _____ г.

Социальная выплата на приобретение или строительство индивидуального жилого дома за счет средств краевого бюджета выдана на основании
свидетельства о выделении социальной выплаты № _____ от «_» _____ г., выданного _____
(орган местного самоуправления)

- 1) _____;
(наименование и номер документа, кем и когда выдан)
- 2) _____;
(наименование и номер документа, кем и когда выдан)
- 3) _____;
(наименование и номер документа, кем и когда выдан)
- 4) _____;
(наименование и номер документа, кем и когда выдан)

_____ (ФИО подающего заявление лица)

_____ (дата подписания) _____ (подпись подавшего заявление лица) _____ (инициалы, фамилия)

Заявление принято «_» _____ 20__ г.

_____ (должность принявшего заявление лица) _____ (подпись) _____ (расшифровка)

Приложение № 8
к подпрограмме
«Обеспечение жильем
молодых семей»

Главе города Канска _____

Заявление

Прошу включить в список молодых семей - участников мероприятия «Субсидии бюджетам муниципальных образований на предоставление социальных выплат молодым семьям на приобретение (строительство) жилья» на 2019, 2020 и т.д. (нужное подчеркнуть) год нашу молодую семью в составе:

супруг _____,
(Ф.И.О., дата рождения)

паспорт: серия _____ № _____, выданный _____
_____ «_» _____ г.,

проживает по адресу (с указанием индекса) _____;
_____;

супруга _____,

_____ (Ф.И.О., дата рождения)

паспорт: серия _____ № _____, выданный _____
_____ «_» _____ г.,

проживает по адресу _____;
_____;

дети: _____;
(Ф.И.О., дата рождения) свидетельство о рождении (паспорт для ребенка, достигшего 14 лет) (нужное подчеркнуть)

серия _____ № _____, выданное (ый) _____
_____ «_» _____ г.,

проживает по адресу _____;
_____;

_____ (Ф.И.О., дата рождения) свидетельство о рождении (паспорт для ребенка, достигшего 14 лет) (нужное подчеркнуть)

серия _____ № _____, выданное (ый) _____
_____ «_» _____ г.,

проживает по адресу _____.

Подтверждаю, что не имею (ем) жилья, принадлежащего на праве собственности, ранее не получал (и) безвозмездную помощь за счет средств федерального, краевого или местного бюджетов:

- 1) _____; (подпись) (дата)
 (Ф.И.О. совершеннолетнего члена семьи)
- 2) _____; (подпись) (дата)
 (Ф.И.О. совершеннолетнего члена семьи)
- 3) _____; (подпись) (дата)
 (Ф.И.О. совершеннолетнего члена семьи)

Я подтверждаю, что сведения, сообщенные мной в настоящем заявлении, достоверны:

_____ (подпись, фамилия, инициалы)

С условиями участия в мероприятии «Субсидии бюджетам муниципальных образований на предоставление социальных выплат молодым семьям на приобретение (строительство) жилья», в том числе о необходимости ежегодной подачи заявления на включение в список молодых семей - участников мероприятия, изъявивших желание получить социальную выплату в планируемом году, ознакомлен (ны) и обязуюсь (емя) их выполнять:

- 1) _____; (подпись) (дата)
 (Ф.И.О. совершеннолетнего члена семьи)
- 2) _____; (подпись) (дата)
 (Ф.И.О. совершеннолетнего члена семьи)
- 3) _____; (подпись) (дата)
 (Ф.И.О. совершеннолетнего члена семьи)

Даю (ем) согласие на обработку органами местного самоуправления, органами исполнительной власти субъекта Российской Федерации, федеральными органами исполнительной власти персональных данных о членах молодой семьи, размещение данных о фамилии, имени, отчестве членов молодой семьи и ее составе на едином краевом портале «Красноярский край» в информационно-телекоммуникационной сети Интернет:

- 1) _____; (подпись) (дата)
 (Ф.И.О. совершеннолетнего члена семьи)
- 2) _____; (подпись) (дата)
 (Ф.И.О. совершеннолетнего члена семьи)
- 3) _____; (подпись) (дата)
 (Ф.И.О. совершеннолетнего члена семьи)

К заявлению прилагаются следующие документы:

- 1) _____; (наименование и номер документа, кем и когда выдан)
- 2) _____; (наименование и номер документа, кем и когда выдан)
- 3) _____; (наименование и номер документа, кем и когда выдан)
- 4) _____; (наименование и номер документа, кем и когда выдан)
- 5) _____; (наименование и номер документа, кем и когда выдан)
- 6) _____; (наименование и номер документа, кем и когда выдан)

Телефоны: домашний _____ сотовый _____ служебный _____.

Заявление и прилагаемые к нему документы приняты

«__» 20 __ г.

_____ (должность лица, принявшего заявление)

_____ (подпись, дата) (инициалы, фамилия)

М.П.

Приложение № 1 к подпрограмме "Обеспечение жильем молодых семей"

Перечень и значения показателей результативности подпрограммы

Цель, показатели результативности	Ед. изм.	Источник информации	Годы реализации подпрограммы										
			2013 год	2014 год	2015 год	2016 год	2017 год	2018 год	2019 год	2020 год	2021 год	2022	2023 год
2	3	4	5	6	7	8	9	10	11	12	13	14	15
Цель подпрограммы: предоставление поддержки в решении жилищной проблемы молодых семей, признанных в установленном порядке нуждающимися в улучшении жилищных условий													
Задача подпрограммы: предоставление молодым семьям - участникам подпрограммы социальных выплат на приобретение (строительство) жилья													
Обеспечение жильем молодых семей	ед.	Годовая отчетность	3	12	2	8	6	7	6	6	6	5	5
Доля молодых семей, улучшивших жилищные условия за счет полученных социальных выплат, в общем количестве молодых семей, признанных в установленном порядке участником подпрограммы до 15 мая года, предшествующего планируемому	%	Расчетный показатель	20	90	11,76	25	12	14	8,1	7,3	6,81	6	6

1.2. Реализация мероприятий по обеспечению жильем молодых семей федеральной целевой программы "Жилище" на 2015-2020 годы	0835020	3 2 2	1 590 874, 56	162 703, 08	0,00	0,00	0,00	0,00	0,00	0,00	0,00	0,00	1 753 577,6 4
	0830050200	3 2 2	0,00	0,00	2 013 281, 63	0,00	0,00	0,00	0,00	0,00	0,00	0,00	2 013 281,6 3
1.3. Предоставление социальных выплат молодым семьям на приобретение (строительство) жилья	0837458	3 2 2	4 172 028, 36	433 874, 88	0,00	0,00	0,00	0,00	0,00	0,00	0,00	0,00	4 605 903,2 4
	08300R0200	3 2 2	0,00	0,00	2 632 647, 17	2 960 137, 60	0,00	0,00	0,00	0,00	0,00	0,00	5 592 784,7 7
	08300S0200	3 2 2	0,00	0,00	1 701 500, 00	0,00	0,00	0,00	0,00	0,00	0,00	0,00	1 701 500,0 0
	08300L0200	3 2 2	0,00	0,00	0,00	1 700 000, 00	0,00	0,00	0,00	0,00	0,00	0,00	1 700 000,0 0
	08300L4970	3 2 2	0,00	0,00	0,00	0,00	1 760 000, 00	6 508 123, 20	6 749 164, 80	6 749 164, 80	2 613 295, 37	2 635 707, 21	27 015 455,3 8
	08300R4970	3 2 2	0,00	0,00	0,00	0,00	3 703 609, 60	0,00	0,00	0,00	0,00	0,00	0,00
ИТОГО по подпрограмме:			7 102 902, 92	2 21 3 347 577, 96	6 428, 80	4 660 137, 60	5 463 609, 60	6 50 8 12 9 16 3,20	6 74 9 16 4,80	6 74 9 16 4,80	2 61 3 29 5,37	2 635 707, 21	51 043 112,2 6