



Российская Федерация  
Администрация города Канска  
Красноярского края  
**ПОСТАНОВЛЕНИЕ**

05.08.2020

О внесении изменений в постановление администрации г. Канска от 14.05.2019 №413

№ 647

В целях приведения в соответствие с действующим законодательством Положения о порядке комплектования муниципальных дошкольных образовательных учреждений на территории города Канска, утвержденного постановлением администрации г. Канска от 14.05.2019 № 413 «Об утверждении Положения о порядке комплектования муниципальных дошкольных образовательных учреждений на территории города Канска», и обеспечения реализации права граждан на получение образования, в соответствии со статьей 67 Федерального закона № 273-ФЗ от 29.12.2012 «Об образовании в Российской Федерации», приказом Минпросвещения России от 15.05.2020 № 236 «Об утверждении порядка приема на обучение по образовательным программам дошкольного образования», руководствуясь статьями 30, 35 Устава города Канска, **ПОСТАНОВЛЯЮ:**

1. Внести в постановление администрации г. Канска от 14.05.2019 № 413 «Об утверждении Положения о порядке комплектования муниципальных дошкольных образовательных учреждений на территории города Канска» (далее - постановление) следующие изменения:

1.1. В приложении к постановлению:

1.1.1. Пункт 2.1 Раздела II постановления изложить в новой редакции:

«2.1. Постановка детей на учет для определения в группы общеразвивающей направленности в пределах муниципального образования, производится однократно. Заявления принимаются круглогодично.

Управлением образования администрации города Канска родителю (законному представителю) ребенка предоставляется на бумажном носителе и (или) в электронной форме через единый портал государственных и муниципальных услуг следующая информация:

- о заявлениях для направления и приема (индивидуальный номер и дата подачи заявления);
- о статусах обработки заявлений, об основаниях их изменения и комментарии к ним;
- о последовательности предоставления места в муниципальной образовательной организации;
- о документе о предоставлении места в муниципальной образовательной организации;
- о документе о зачислении ребенка в муниципальную образовательную организацию.

Постановка на учет осуществляется с рождения до достижения ребенком возраста 7 лет на 01 сентября текущего календарного года по заявлению родителей (законных представителей).

Учет производится на электронном носителе посредством автоматизированной информационной системы «Прием заявлений в учреждения дошкольного образования» (далее – АИС), которая ведется в порядке, предусмотренном Федеральным законом от 27.07.2006 №152-ФЗ «О персональных данных».

Для регистрации будущих воспитанников в АИС заявитель (законный представитель) заполняет заявление (приложение № 1):

в Управлении образования администрации города Канска (далее - Управление образования) при личном обращении без предварительной записи в порядке живой очереди;

самостоятельно, с помощью сервисов официального портала государственных и муниципальных услуг;

в офисе структурного подразделения Краевого государственного бюджетного учреждения «Многофункциональный центр предоставления государственных и муниципальных услуг» (КГБУ «МФЦ») по адресу: Красноярский край, г. Канск, мкр. Северный, 34.

В заявлении о постановке на учет в обязательном порядке указываются:

фамилия, имя, отчество (последнее – при наличии) ребенка;

дата рождения ребенка;

реквизиты свидетельства о рождении ребенка;

адрес места жительства (места пребывания, места фактического проживания) ребенка;

фамилия, имя, отчество (последнее – при наличии) родителей (законных представителей) ребенка;

реквизиты документа, удостоверяющего личность родителя (законного представителя) ребенка;

реквизиты документа, подтверждающего установление опеки (при наличии);

адрес электронной почты, номер телефона (при наличии) родителей (законных представителей) ребенка;

о выборе языка образования, родного языка из числа языков народов Российской Федерации, в том числе русского языка как родного языка;

о потребности в обучении ребенка по адаптированной образовательной программе дошкольного образования и (или) в создании специальных условий для организации обучения и воспитания ребенка-инвалида в соответствии с индивидуальной программой реабилитации инвалида (при наличии);

о направленности дошкольной группы;

о необходимом режиме пребывания ребенка;

о желаемой дате приема на обучение.

В заявлении родителями (законными представителями) ребенка дополнительно указываются сведения о муниципальных образовательных организациях, выбранных для приема, и о наличии права на специальные меры поддержки (гарантии) отдельных категорий граждан и их семей (при необходимости).

При наличии у ребенка братьев и (или) сестер, проживающих в одной с ним семье и имеющих общее с ним место жительства, обучающихся в муниципальной образовательной организации, выбранной родителем (законным представителем) для приема ребенка, его родители (законные представители) дополнительно в заявлении для направления указывают фамилию(-ни), имя (имена), отчество(-а) (последнее – при наличии) братьев и (или) сестер.»

1.1.2. Пункт 2.2 Раздела II постановления изложить в новой редакции:

«2.2. Регистрация будущих воспитанников в АИС для определения в ДОУ и выдача направлений осуществляется на основании следующих документов:

1) заявления родителя (законного представителя) о постановке ребенка на учет для определения в ДОУ;

2) документа, удостоверяющего личность родителя (законного представителя) ребенка, либо документа, удостоверяющего личность иностранного гражданина или лица без гражданства в Российской Федерации в соответствии со статьей 10 Федерального закона от 25 июля 2002 г. № 115-ФЗ «О правовом положении иностранных граждан в Российской Федерации»;

3) свидетельства о рождении ребенка или для иностранных граждан и лиц без гражданства – документа, удостоверяющего личность ребенка и подтверждающего законность представления прав ребенка;

4) документа, подтверждающего установление опеки (при необходимости);

5) свидетельства о регистрации ребенка по месту жительства или по месту пребывания на закрепленной территории или документа, содержащего сведения о месте пребывания, месте фактического проживания ребенка;

6) документа психолого-медико-педагогической комиссии (при необходимости);

7) документа, подтверждающего потребность в обучении в группе оздоровительной направленности (при необходимости)

Родители (законные представители) ребенка, являющиеся иностранными гражданами или лицами без гражданства, дополнительно предъявляют документ, подтверждающий право заявителя на пребывание в Российской Федерации. Иностранцы граждане и лица без гражданства все документы представляют на русском языке или вместе с заверенным переводом на русский язык.»

1.1.3. Приложение № 1 к Положению о порядке комплектования муниципальных дошкольных образовательных учреждений на территории города Канска утвердить в новой редакции согласно Приложению к постановлению.

2. Ведущему специалисту Отдела культуры (Н.А. Нестерова) опубликовать настоящее постановление в газете «Канский вестник» и разместить на официальном сайте муниципального образования город Канск в сети Интернет.

3. Контроль за исполнением настоящего постановления возложить на заместителя главы города по социальной политике Ю.А. Ломову.

4. Постановление вступает в силу со дня официального опубликования.

Глава города Канска

А.М. Береснев

Приложение к постановлению администрации города Канска от 05.08.2020 г. № 647  
Приложение № 1 к Положению о порядке комплектования муниципальных дошкольных образовательных учреждений на территории города Канска

Руководителю УО администрации г. Канска  
Т.Ю. Шопенковой

(Ф.И.О. заявителя, законного представителя заявителя)  
проживающего по адресу:

#### Заявление

Прошу поставить на учет для получения места в муниципальном дошкольном образовательном учреждении моего ребенка \_\_\_\_\_

дата рождения ребенка \_\_\_\_\_

№ свидетельства о рождении ребенка \_\_\_\_\_

адрес места жительства (места пребывания, места фактического проживания) ребенка \_\_\_\_\_

реквизиты документа, удостоверяющего личность родителя (законного представителя) \_\_\_\_\_

реквизиты документа, подтверждающего установление опеки (при наличии) \_\_\_\_\_

адрес электронной почты родителя (законного представителя) \_\_\_\_\_

телефон родителя (законного представителя) \_\_\_\_\_

язык образования \_\_\_\_\_

адаптированная образовательная программа для детей с ОВЗ или ребенка-инвалида \_\_\_\_\_

(рекомендованная программа)

направленность дошкольной группы \_\_\_\_\_  
(общеразвивающая, комбинированная, компенсирующая)

Режим пребывания \_\_\_\_\_

Желаемая дата приема в ДОУ \_\_\_\_\_

Хотел (а) бы получить место для ребенка в муниципальном дошкольном образовательном учреждении \_\_\_\_\_

(можно указать до 5-ти ДОУ)

Имеющиеся льготы \_\_\_\_\_

Информация о братьях и (или) сестрах, обучающихся в ДОУ \_\_\_\_\_

Даю свое согласие на обработку моих персональных данных и персональных данных моего ребенка УО администрации г. Канска в соответствии с ФЗ РФ от 27.07.2006 №152-ФЗ «О персональных данных».

"\_\_" \_\_\_\_\_ 20\_\_ г.

Подпись \_\_\_\_\_»



Российская Федерация  
Администрация города Канска  
Красноярского края  
**ПОСТАНОВЛЕНИЕ**

05.08.2020

О внесении изменений в постановление администрации г. Канска № 152 от 27.02.2019

№ 648

В соответствии с Федеральным законом от 27.07.2010 № 210-ФЗ «Об организации предоставления государственных и муниципальных услуг», Постановлением Правительства Российской Федерации от 27.09.2011 № 797 «О взаимодействии между многофункциональными центрами предоставления государственных и муниципальных услуг и федеральными органами исполнительной власти, органами государственных внебюджетных фондов, органами государственной власти субъектов Российской Федерации, органами местного самоуправления», руководствуясь статьями 30, 35 Устава города Канска, ПОСТАНОВЛЯЮ:

1. Внести в постановление администрации г. Канска № 152 от 27.02.2019 «Об утверждении перечней муниципальных услуг, предоставление которых организуется в КГБУ «Многофункциональный центр предоставления государственных и муниципальных услуг» города Канска и отмене некоторых постановлений администрации г. Канска» (далее – Постановление) следующие изменения:

1.1. Приложение № 1 к Постановлению изложить в новой редакции согласно приложению № 1 к настоящему Постановлению.

1.2. Приложение № 2 к Постановлению изложить в новой редакции согласно приложению № 2 к настоящему Постановлению.

2. Ведущему специалисту Отдела культуры администрации г. Канска Н.А. Нестеровой опубликовать настоящее Постановление в официальном печатном издании «Канский вестник» и разместить на официальном сайте администрации г.Канска в сети Интернет.

3. Контроль за исполнением настоящего Постановления возложить на заместителя главы города по общим вопросам Обвертку С.В.

4. Постановление вступает в силу со дня подписания.

Глава города Канска

А.М. Береснев

Приложение № 1 к постановлению  
администрации г. Канска  
от 05.08.2020 № 648

Приложение № 1 к постановлению  
администрации г. Канска  
от 27.02.2020 № 152

Перечень муниципальных услуг,  
предоставление которых организуется в  
КГБУ «Многофункциональный центр предоставления государственных и муниципальных услуг» города Канска

№ п/п	Наименование муниципальной услуги	Наименование органа, предоставляющего услугу	Наименование и реквизиты НПА, которым утвержден административный регламент оказания услуги	Административная процедура, предоставление которой организуется в КГБУ «МФЦ»
1	2	3	4	5
1	Назначение, перерасчет и выплата пенсии за выслугу лет гражданам, замещавшим должности муниципальной службы в городе Канске	Финансовое управление администрации города Канска	Постановление администрации города Канска от 09.12.2019 № 1185 «Об утверждении административного регламента предоставления Финансовым управлением администрации города Канска муниципальной услуги по назначению, перерасчету и выплате пенсии за выслугу лет гражданам, замещавшим должности муниципальной службы в городе Канске»	Информирование и консультирование по вопросам предоставления муниципальной услуги
2	Выдача разрешения на право организации розничного рынка на территории муниципального образования город Канск	Отдел экономического развития и муниципального заказа администрации г. Канска	Постановление администрации г. Канска от 12.03.2012 № 331 «Об утверждении Административного регламента предоставления муниципальной услуги по выдаче разрешения на право организации розничного рынка на территории муниципального образования город Канск»	Информирование и консультирование по вопросам предоставления муниципальной услуги, прием и выдача документов
3	Выдача разрешения на размещение объекта мелкорозничной торговли во время проведения мероприятий на территории города Канска	Отдел экономического развития и муниципального заказа администрации г. Канска	Постановление администрации г. Канска от 11.03.2012 № 327 «Об утверждении административного регламента предоставления муниципальной услуги по выдаче разрешения на размещение объекта мелкорозничной торговли во время проведения мероприятий на территории города Канска»	Информирование и консультирование по вопросам предоставления муниципальной услуги, прием и выдача документов
4	Предоставление информации о муниципальной и государственной поддержке молодых семей в рамках подпрограммы "Обеспечение жильем молодых семей" муниципальной программы города Канска "Обеспечение доступным и комфортным жильем жителей города"	Управление строительства и жилищно-коммунального хозяйства администрации г. Канска, отдел экономического развития и муниципального заказа администрации г. Канска	Постановление администрации г. Канска от 30.02.2012 № 450 «Об утверждении Административного регламента предоставления муниципальной услуги «Предоставление информации о муниципальной и государственной поддержке молодых семей по КЦП и ГЦП «Обеспечение жильем молодых семей»	Информирование и консультирование по вопросам предоставления муниципальной услуги
5	Утверждение схемы расположения земельного участка или земельных участков на кадастровом плане территории	Управление архитектуры и градостроительства администрации г. Канска	Постановление администрации г. Канска Красноярского края от 01.07.2015 № 1003 "Об утверждении Административного регламента по предоставлению муниципальной услуги "Утверждение схемы расположения земельного участка или земельных участков на кадастровом плане территории" и отмене Постановления администрации г. Канска от 11.09.2014 № 1486"	Информирование и консультирование по вопросам предоставления муниципальной услуги, прием и выдача документов
6	Принятие документов, а также выдача решений о переводе или об отказе в переводе жилого помещения в нежилое или нежилого помещения в жилое помещение	Управление архитектуры и градостроительства администрации г. Канска	Постановление администрации г. Канска Красноярского края от 16.05.2014 № 730 "Об утверждении Административного регламента предоставления муниципальной услуги "Принятие документов, а также выдача решений о переводе или об отказе в переводе жилого помещения в нежилое или нежилого помещения в жилое помещение" и отмене Постановлений администрации г. Канска от 15.04.2011 № 460, от 30.10.2012 № 1683, от 29.03.2013 № 415"	Информирование и консультирование по вопросам предоставления муниципальной услуги, прием и выдача документов
7	Прием заявлений и выдача документов о согласовании переустройства и (или) перепланировки помещения в многоквартирном доме	Управление архитектуры и градостроительства администрации г. Канска	Постановление администрации г. Канска от 15.04.2011 № 459 "Об утверждении Административного регламента по предоставлению муниципальной услуги "Прием заявлений и выдача документов о согласовании переустройства и (или) перепланировки жилого помещения"	Информирование и консультирование по вопросам предоставления муниципальной услуги, прием и выдача документов
8	Выдача разрешения на строительство объекта	Управление архитектуры и градостроительства администрации г. Канска	Постановление администрации г. Канска Красноярского края от 25 июня 2019г. № 578 "Об утверждении административного регламента предоставления муниципальной услуги по выдаче разрешения на строительство объекта"	Информирование и консультирование по вопросам предоставления муниципальной услуги, прием и выдача документов
9	Выдача разрешения на ввод объекта в эксплуатацию	Управление архитектуры и градостроительства администрации г. Канска	Постановление администрации г. Канска Красноярского края от 11 июня 2019 г. № 534 "Об утверждении административного регламента предоставления муниципальной услуги по выдаче разрешения на ввод объекта в эксплуатацию"	Информирование и консультирование по вопросам предоставления муниципальной услуги, прием и выдача документов
10	Выдача уведомления о соответствии (несоответствии) построенных или реконструированных объекта индивидуального жилищного строительства или садового дома требованиям законодательства о градостроительной деятельности	Управление архитектуры и градостроительства администрации г. Канска	Постановление администрации г. Канска Красноярского края от 25 июня 2019 г. № 577 "Об утверждении административного регламента предоставления муниципальной услуги по выдаче уведомления о соответствии (несоответствии) построенных или реконструированных объекта индивидуального жилищного строительства или садового дома требованиям законодательства о градостроительной деятельности"	Информирование и консультирование по вопросам предоставления муниципальной услуги, прием и выдача документов

11	Выдача уведомления о соответствии (несоответствии) указанных в уведомлении о планируемых строительстве или реконструкции объекта индивидуального жилищного строительства или садового дома параметров объекта индивидуального жилищного строительства или садового дома установленным параметрам и допустимости размещения объекта индивидуального жилищного строительства или садового дома на земельном участке	Управление архитектуры и градостроительства администрации г. Канска	Постановление администрации г. Канска Красноярского края от 14 июня 2019 г. № 554 "Об утверждении административного регламента предоставления муниципальной услуги по выдаче уведомления о соответствии (несоответствии) указанных в уведомлении о планируемых строительстве или реконструкции объекта индивидуального жилищного строительства или садового дома параметров объекта индивидуального жилищного строительства или садового дома установленным параметрам и допустимости размещения объекта индивидуального жилищного строительства или садового дома на земельном участке"	Информирование и консультирование по вопросам предоставления муниципальной услуги, прием и выдача документов
12	Выдача градостроительного плана земельного участка	Управление архитектуры и градостроительства администрации г. Канска	Постановление администрации г. Канска Красноярского края от 25 июня 2019 г. № 576 "Об утверждении административного регламента предоставления муниципальной услуги по выдаче градостроительного плана земельного участка"	Информирование и консультирование по вопросам предоставления муниципальной услуги, прием и выдача документов
13	Предоставление земельного участка для индивидуального жилищного строительства	Управление архитектуры и градостроительства администрации г. Канска, Комитет по управлению муниципальным имуществом города Канска	Постановление администрации г. Канска 18.07.2016 № 666 "Об утверждении Административного регламента по предоставлению муниципальной услуги "Предоставление земельного участка для индивидуального жилищного строительства" и отмене постановления от 15.06.2012 № 992	Информирование и консультирование по вопросам предоставления муниципальной услуги, прием и выдача документов
14	Предварительное согласование предоставления земельного участка	Управление архитектуры и градостроительства администрации г. Канска	Постановление администрации г. Канска 11.07.2016 № 642 "Об утверждении Административного регламента по предварительному согласованию предоставления земельного участка"	Информирование и консультирование по вопросам предоставления муниципальной услуги, прием и выдача документов
15	Предварительное согласование предоставления земельного участка для индивидуального жилищного строительства	Управление архитектуры и градостроительства администрации г. Канска	Постановление администрации г. Канска 11.07.2016 № 641 "Об утверждении Административного регламента по предварительному согласованию предоставления земельного участка для индивидуального жилищного строительства"	Информирование и консультирование по вопросам предоставления муниципальной услуги, прием и выдача документов
16	Выдача разрешений на установку и эксплуатацию рекламных конструкций на территории города Канска	Управление архитектуры и градостроительства администрации г. Канска	Постановление администрации г. Канска Красноярского края от 22.12.2014 № 2076 "Об утверждении Административного регламента предоставления муниципальной услуги "Выдача разрешений на установку и эксплуатацию рекламных конструкций на территории города Канска" и отмене Постановления администрации г. Канска от 31.12.2010 2297"	Информирование и консультирование по вопросам предоставления муниципальной услуги, прием и выдача документов
17	Выдача документа, подтверждающего проведение основных работ по строительству (реконструкции) объекта индивидуального жилищного строительства, осуществляемого с привлечением средств материнского (семейного) капитала	Управление архитектуры и градостроительства администрации г. Канска	Постановление администрации г. Канска Красноярского края от 14.09.2015 № 1412 "Об утверждении административного регламента по предоставлению муниципальной услуги "Выдача документа, подтверждающего проведение основных работ по строительству (реконструкции) объекта индивидуального жилищного строительства, осуществляемого с привлечением средств материнского (семейного) капитала"	Информирование и консультирование по вопросам предоставления муниципальной услуги, прием и выдача документов
18	Присвоение адресов объектам недвижимости в городе Канске	Управление архитектуры и градостроительства администрации г. Канска	Постановление администрации г. Канска Красноярского края от 20.07.2015 № 1129 "Об утверждении Административного регламента предоставления муниципальной услуги "Присвоение адресов объектам недвижимости в городе Канске"	Информирование и консультирование по вопросам предоставления муниципальной услуги, прием и выдача документов
19	Предоставление разрешения на условно разрешенный вид использования земельного участка или объекта капитального строительства	Управление архитектуры и градостроительства администрации г. Канска	Постановление администрации г. Канска Красноярского края от 18.10.2016 № 1048 Об утверждении административного регламента по предоставлению муниципальной услуги «Предоставление разрешения на условно разрешенный вид использования земельного участка или объекта капитального строительства»	Информирование и консультирование по вопросам предоставления муниципальной услуги, прием и выдача документов
20	Предоставление разрешения на отклонение от предельных параметров разрешенного строительства, реконструкции объекта капитального строительства	Управление архитектуры и градостроительства администрации г. Канска	Постановление администрации г. Канска Красноярского края от 18.10.2016 № 1049 Об утверждении административного регламента по предоставлению муниципальной услуги «Предоставление разрешения на отклонение от предельных параметров разрешенного строительства, реконструкции объекта капитального строительства»	Информирование и консультирование по вопросам предоставления муниципальной услуги, прием и выдача документов
21	Принятие решения о проведении аукциона на право заключения договора аренды земельного участка, находящегося в государственной или муниципальной собственности	Управление архитектуры и градостроительства администрации г. Канска	Постановление администрации г. Канска от 11.02.2020 № 118 «Об утверждении административного регламента предоставления муниципальной услуги по принятию решения о проведении аукциона на право заключения договора аренды земельного участка, находящегося в государственной или муниципальной собственности»	Информирование и консультирование по вопросам предоставления муниципальной услуги, прием и выдача документов
22	Выдача сведений из государственной информационной системы обеспечения градостроительной деятельности	Управление архитектуры и градостроительства администрации г. Канска	Постановление администрации города Канска от 07.02.2020 № 95 «Об утверждении административного регламента по предоставлению муниципальной услуги по выдаче сведений из государственной информационной системы обеспечения градостроительной деятельности»	Информирование и консультирование по вопросам предоставления муниципальной услуги, прием и выдача документов

23	Запись на обзорные, тематические и интерактивные экскурсии	Муниципальное бюджетное учреждение культуры «Канский краеведческий музей»	Постановление администрации города Канска от № 509 от 07.06.2016г. «Об утверждении административного регламента по предоставлению муниципальной услуги «Запись на обзорные, тематические и интерактивные экскурсии»	Информирование и консультирование по вопросам предоставления муниципальной услуги, прием и выдача документов
24	Предоставление информации об организации дополнительного образования детей в сфере культуры» на территории города Канска	Муниципальные образовательные учреждения дополнительного образования в сфере культуры города Канска: МБУДО ДХШ, МБУДО «ДШИ №1» г. Канска, МБУДО ДМШ №2	Постановление администрации города Канска от № 511 от 07.06.2016г. «Об утверждении административного регламента по предоставлению муниципальной услуги «Предоставление информации об организации дополнительного образования детей в сфере культуры» на территории города Канска»	Информирование и консультирование по вопросам предоставления муниципальной услуги
25	Предоставление информации о времени и месте культурно – досуговых мероприятий, анонсы данных мероприятий в электронном виде	Муниципальное бюджетное учреждение культуры «Городской Дом культуры г. Канска»	Постановление администрации города Канска от № 512 от 07.06.2016г. «Об утверждении административного регламента по предоставлению муниципальной услуги «Предоставление информации о времени и месте культурно – досуговых мероприятий, анонсы данных мероприятий в электронном виде»	Информирование и консультирование по вопросам предоставления муниципальной услуги
26	Предоставление доступа к оцифрованным краеведческим изданиям, в том числе из фонда редких книг, хранящимся в Центральной городской библиотеке имени А.П. Чехова ЦБС г. Канска	Центральная городская библиотека имени А.П. Чехова ЦБС г. Канска.	Постановление администрации города Канска от № 513 от 07.06.2016г. «Об утверждении административного регламента исполнения муниципальной услуги «По предоставлению доступа к оцифрованным краеведческим изданиям, в том числе из фонда редких книг, хранящимся в Центральной городской библиотеке имени А.П. Чехова ЦБС г. Канска»	Информирование и консультирование по вопросам предоставления муниципальной услуги, прием и выдача документов
27	Предоставление доступа к справочно-поисковому аппарату библиотек, баз данных ЦБС г. Канска	Муниципальное бюджетное учреждение культуры «Централизованная библиотечная система г. Канска»	Постановление администрации города Канска от № 514 от 07.06.2016г. «Об утверждении административного регламента предоставления муниципальной услуги «Предоставление доступа к справочно-поисковому аппарату библиотек, баз данных ЦБС г. Канска»	Информирование и консультирование по вопросам предоставления муниципальной услуги, прием и выдача документов
28	Предоставление информации о проведении ярмарок, выставок народного творчества, ремесел на территории муниципального образования	Муниципальное бюджетное учреждение культуры «Городской Дом культуры г. Канска», муниципальное бюджетное учреждение культуры «Канский краеведческий музей»	Постановление администрации города Канска от № 515 от 07.06.2016г. «Об утверждении административного регламента по предоставлению муниципальной услуги «Предоставление информации о проведении ярмарок, выставок народного творчества, ремесел на территории муниципального образования»	Информирование и консультирование по вопросам предоставления муниципальной услуги
29	Организация информационного обеспечения граждан, организаций и общественных объединений на основе документов Архивного фонда Российской Федерации и других архивных документов	Муниципальное казенное учреждение "Канский городской архив"	Постановление администрации города Канска от 24.02.2012 № 227 "Об утверждении Административного Регламента по предоставлению муниципальной услуги "Организация информационного обеспечения граждан, организаций и общественных объединений на основе документов Архивного фонда Российской Федерации и других архивных документов"	Информирование и консультирование по вопросам предоставления муниципальной услуги, прием и выдача документов
30	Предоставление сведений, выписок из реестра муниципальной собственности города Канска	Комитет по управлению муниципальным имуществом города Канска	Постановление от 11.01.2011. № 01 «Об утверждении административного регламента по предоставлению муниципальной услуги «Предоставление сведений, выписок из реестра муниципальной собственности города Канска»	Информирование и консультирование по вопросам предоставления муниципальной услуги, прием и выдача документов
31	Предоставление информации об объектах недвижимого имущества, находящихся в муниципальной собственности и предназначенных для сдачи в аренду	Комитет по управлению муниципальным имуществом города Канска	Постановление от 30.11.2010. № 207 «Об утверждении административного регламента по предоставлению муниципальной услуги «Предоставление информации об объектах недвижимого имущества, находящихся в муниципальной собственности и предназначенных для сдачи в аренду»	Информирование и консультирование по вопросам предоставления муниципальной услуги, прием и выдача документов
32	Рассмотрение заявлений о предоставлении в постоянное (бессрочное) пользование земельных участков, находящихся в государственной собственности, до разграничения прав на земельные участки или собственности муниципального образования город Канск	Комитет по управлению муниципальным имуществом города Канска	Постановление администрации города Канска от 11.09.2015 № 1405 «Об утверждении административного регламента муниципальной услуги «Рассмотрение заявлений о предоставлении в постоянное (бессрочное) пользование земельных участков, находящихся в государственной собственности, до разграничения прав на земельные участки или собственности муниципального образования город Канск», отмене постановления от 01.03.2012 № 288	Информирование и консультирование по вопросам предоставления муниципальной услуги, прием и выдача документов
33	Предоставление собственникам зданий, сооружений или помещений в собственность (аренду) земельных участков, находящихся в собственности муниципального образования города Канска, и земельных участков, государственная собственность на которые не разграничена, расположенных на территории города Канск	Комитет по управлению муниципальным имуществом города Канска	Постановление администрации города Канска от 11.09.2015 № 1407 «Об утверждении административного регламента муниципальной услуги «Предоставление собственникам зданий, сооружений или помещений в собственность (аренду) земельных участков, находящихся в собственности муниципального образования города Канска, и земельных участков, государственная собственность на которые не разграничена, расположенных на территории города Канска», отмене постановления от 01.03.2012 № 290	Информирование и консультирование по вопросам предоставления муниципальной услуги, прием и выдача документов
34	Прекращение права постоянного(бессрочного) пользования земельными участками, находящимися в государственной собственности до разграничения прав на земельные участки или собственности муниципального образования город Канск, в связи с отказом от права	Комитет по управлению муниципальным имуществом города Канска	Постановление администрации города Канска от 04.06.2019 г. № 494 «Об утверждении административного регламента предоставления муниципальной услуги "Прекращение права постоянного(бессрочного) пользования земельными участками, находящимися в государственной собственности до разграничения прав на земельные участки или собственности муниципального образования город Канск, в связи с отказом от права"	Информирование и консультирование по вопросам предоставления муниципальной услуги, прием и выдача документов

35	Предоставление информации по вопросам бесплатной передачи в собственность граждан РФ на добровольной основе занимаемых ими жилых помещений в муниципальном жилищном фонде	Комитет по управлению муниципальным имуществом города Канска	Постановление от 10.11.2016 № 1124 «Об утверждении административного регламента муниципальной услуги «Предоставление информации по вопросам бесплатной передачи в собственность граждан РФ на добровольной основе занимаемых ими жилых помещений в муниципальном жилищном фонде»	Информирование и консультирование по вопросам предоставления муниципальной услуги, прием и выдача документов
36	Зачисление в муниципальные общеобразовательные учреждения, расположенные на территории муниципального образования город Канск	Управление образования администрации города Канска	Постановление администрации г. Канска от 28.09.2015 № 1462 «Об утверждении административного регламента предоставления управлением образования администрации города Канска муниципальной услуги по зачислению в муниципальные общеобразовательные учреждения, расположенные на территории муниципального образования город Канск»	Информирование и консультирование по вопросам предоставления муниципальной услуги, прием документов
37	Предоставление информации об организации общедоступного и бесплатного дошкольного, начального общего, основного общего, среднего общего образования, а также дополнительного образования в общеобразовательных учреждениях, расположенных на территории муниципального образования город Канск	Управление образования администрации города Канска	Постановление администрации г. Канска от 18.01.2016 № 11 «Об утверждении административного регламента предоставления Муниципальным казенным учреждением «Управление образования администрации города Канска» муниципальной услуги по предоставлению информации об организации общедоступного и бесплатного дошкольного, начального общего, основного общего, среднего общего образования, а также дополнительного образования в общеобразовательных учреждениях, расположенных на территории муниципального образования город Канск»	Информирование и консультирование по вопросам предоставления муниципальной услуги, прием документов
38	Предоставление информации об образовательных программах и учебных планах, рабочих программах учебных курсов, предметов, дисциплин (модулей), годовых календарных учебных графиков образовательных учреждений, расположенных на территории муниципального образования город Канск	Управление образования администрации города Канска	Постановление администрации г. Канска от 28.09.2015 № 1461 «Об утверждении административного регламента предоставления Муниципальным казенным учреждением «Управление образования администрации города Канска» муниципальной услуги по предоставлению информации об образовательных программах и учебных планах, рабочих программах учебных курсов, предметов, дисциплин (модулей), годовых календарных учебных графиков образовательных учреждений, расположенных на территории муниципального образования город Канск»	Информирование и консультирование по вопросам предоставления муниципальной услуги, прием документов
39	Прием заявлений, постановка на учет и зачисление детей в образовательные учреждения, реализующие основную образовательную программу дошкольного образования, на территории муниципального образования город Канск	Управление образования администрации города Канска	Постановление администрации г. Канска от 03.02.2016 № 80 «Об утверждении Административного регламента предоставления Муниципальным казенным учреждением «Управление образования администрации города Канска» муниципальной услуги «Прием заявлений, постановка на учет и зачисление детей в образовательные учреждения, реализующие основную образовательную программу дошкольного образования, на территории муниципального образования город Канск»	Информирование и консультирование по вопросам предоставления муниципальной услуги, прием документов
40	Выдача выписки из домовой книги	Администрация г. Канска в лице муниципального казенного учреждения «Служба заказчика»	Постановление № 622 от 25.04.2012г. «Об утверждении административного регламента предоставления муниципальной услуги «О выдаче выписки из домовой книги»	Информирование и консультирование по вопросам предоставления муниципальной услуги, прием документов
41	Прием заявлений, документов, а также постановка граждан на учет в качестве нуждающихся в жилых помещениях	Администрация г. Канска	Постановление № 1360 от 22.08.2012 «Об утверждении административного регламента предоставления муниципальной услуги по приему заявлений, документов, а также постановке граждан на учет в качестве нуждающихся в жилых помещениях»	Информирование и консультирование по вопросам предоставления муниципальной услуги, прием документов
42	Признание граждан малоимущими в целях реализации Положений жилищного законодательства	Управление строительства и жилищно-коммунального хозяйства администрации г. Канска	Постановление № 1283 от 31.12.2019 «Об утверждении Административного регламента предоставления муниципальной услуги «Признание граждан малоимущими в целях реализации положений жилищного законодательства»	Информирование и консультирование по вопросам предоставления муниципальной услуги, прием документов

Главный специалист по информатизации администрации г. Канска

И.М. Ануфриева

Приложение № 2 к постановлению администрации г. Канска от 05.08.2020 № 648

Приложение № 2 к постановлению администрации г. Канска от 27.02.2020 № 152

Перечень муниципальных услуг, предоставление которых не осуществляется посредством комплексного запроса в КГБУ «Многofункциональный центр предоставления государственных и муниципальных услуг» города Канска

№ п/п	Наименование муниципальной услуги	Наименование органа, предоставляющего услугу	Наименование и реквизиты НПА, которым утвержден административный регламент оказания услуги	Административная процедура, предоставление которой организуется в КГБУ «МФЦ»
1	2	3	4	5
1	Назначение, перерасчёт и выплата пенсии за выслугу лет гражданам, замещающим должности муниципальной службы в городе Канске	Финансовое управление администрации города Канска	Постановление администрации города Канска от 09.12.2019 № 1185 «Об утверждении административного регламента предоставления Финансовым управлением администрации города Канска муниципальной услуги по назначению, перерасчету и выплате пенсии за выслугу лет гражданам, замещающим должности муниципальной службы в городе Канске»	Информирование и консультирование по вопросам предоставления муниципальной услуги

2	Выдача разрешения на право организации розничного рынка на территории муниципального образования город Канск	Отдел экономического развития и муниципального заказа администрации г. Канска	Постановление администрации г. Канска от 12.03.2012 № 331 «Об утверждении Административного регламента предоставления муниципальной услуги по выдаче разрешения на право организации розничного рынка на территории муниципального образования город Канск»	Информирование и консультирование по вопросам предоставления муниципальной услуги, прием и выдача документов
3	Выдача разрешения на размещение объекта мелкорозничной торговли во время проведения мероприятий на территории города Канска	Отдел экономического развития и муниципального заказа администрации г. Канска	Постановление администрации г. Канска от 11.03.2012 № 327 «Об утверждении административного регламента предоставления муниципальной услуги по выдаче разрешения на размещение объекта мелкорозничной торговли во время проведения мероприятий на территории города Канска»	Информирование и консультирование по вопросам предоставления муниципальной услуги, прием и выдача документов
4	Предоставление информации о муниципальной и государственной поддержке молодых семей в рамках подпрограммы "Обеспечение жильем молодых семей" муниципальной программы города Канска "Обеспечение доступным и комфортным жильем жителей города"	Управление строительства и жилищно-коммунального хозяйства администрации г. Канска, отдел экономического развития и муниципального заказа администрации г. Канска	Постановление администрации г. Канска от 30.02.2012 № 450 «Об утверждении Административного регламента предоставления муниципальной услуги «Предоставление информации о муниципальной и государственной поддержке молодых семей по КЦП и ГЦП «Обеспечение жильем молодых семей»	Информирование и консультирование по вопросам предоставления муниципальной услуги
5	Утверждение схемы расположения земельного участка или земельных участков на кадастровом плане территории	Управление архитектуры и градостроительства администрации г. Канска	Постановление администрации г. Канска Красноярского края от 01.07.2015 № 1003 "Об утверждении Административного регламента по предоставлению муниципальной услуги "Утверждение схемы расположения земельного участка или земельных участков на кадастровом плане территории" и отмене Постановления администрации г. Канска от 11.09.2014 № 1486"	Информирование и консультирование по вопросам предоставления муниципальной услуги, прием и выдача документов
6	Принятие документов, а также выдача решений о переводе или об отказе в переводе жилого помещения в нежилое или нежилого помещения в жилое помещение	Управление архитектуры и градостроительства администрации г. Канска	Постановление администрации г. Канска Красноярского края от 16.05.2014 № 730 "Об утверждении Административного регламента предоставления муниципальной услуги "Принятие документов, а также выдача решений о переводе или об отказе в переводе жилого помещения в нежилое или нежилого помещения в жилое помещение" и отмене Постановлений администрации г. Канска от 15.04.2011 № 460, от 30.10.2012 № 1683, от 29.03.2013 № 415"	Информирование и консультирование по вопросам предоставления муниципальной услуги, прием и выдача документов
7	Прием заявлений и выдача документов о согласовании переустройства и (или) перепланировки помещения в многоквартирном доме	Управление архитектуры и градостроительства администрации г. Канска	Постановление администрации г. Канска от 15.04.2011 № 459 "Об утверждении Административного регламента по предоставлению муниципальной услуги "Прием заявлений и выдача документов о согласовании переустройства и (или) перепланировки жилого помещения"	Информирование и консультирование по вопросам предоставления муниципальной услуги, прием и выдача документов
8	Выдача разрешения на строительство объекта	Управление архитектуры и градостроительства администрации г. Канска	Постановление администрации г. Канска Красноярского края от 25 июня 2019г. № 578 "Об утверждении административного регламента предоставления муниципальной услуги по выдаче разрешения на строительство объекта"	Информирование и консультирование по вопросам предоставления муниципальной услуги, прием и выдача документов
9	Выдача разрешения на ввод объекта в эксплуатацию	Управление архитектуры и градостроительства администрации г. Канска	Постановление администрации г. Канска Красноярского края от 11 июня 2019 г. № 534 "Об утверждении административного регламента предоставления муниципальной услуги по выдаче разрешения на ввод объекта в эксплуатацию"	Информирование и консультирование по вопросам предоставления муниципальной услуги, прием и выдача документов
10	Выдача уведомления о соответствии (несоответствии) построенных или реконструированных объекта индивидуального жилищного строительства или садового дома требованиям законодательства о градостроительной деятельности	Управление архитектуры и градостроительства администрации г. Канска	Постановление администрации г. Канска Красноярского края от 25 июня 2019 г. № 577 "Об утверждении административного регламента предоставления муниципальной услуги по выдаче уведомления о соответствии (несоответствии) построенных или реконструированных объекта индивидуального жилищного строительства или садового дома требованиям законодательства о градостроительной деятельности"	Информирование и консультирование по вопросам предоставления муниципальной услуги, прием и выдача документов
11	Выдача уведомления о соответствии (несоответствии) указанных в уведомлении о планируемых строительстве или реконструкции объекта индивидуального жилищного строительства или садового дома параметров объекта индивидуального жилищного строительства или садового дома установленным параметрам и допустимости размещения объекта индивидуального жилищного строительства или садового дома на земельном участке	Управление архитектуры и градостроительства администрации г. Канска	Постановление администрации г. Канска Красноярского края от 14 июня 2019 г. № 554 "Об утверждении административного регламента предоставления муниципальной услуги по выдаче уведомления о соответствии (несоответствии) указанных в уведомлении о планируемых строительстве или реконструкции объекта индивидуального жилищного строительства или садового дома параметров объекта индивидуального жилищного строительства или садового дома установленным параметрам и допустимости размещения объекта индивидуального жилищного строительства или садового дома на земельном участке"	Информирование и консультирование по вопросам предоставления муниципальной услуги, прием и выдача документов
12	Предоставление земельного участка для индивидуального жилищного строительства	Управление архитектуры и градостроительства администрации г. Канска, Комитет по управлению муниципальным имуществом города Канска	Постановление администрации г. Канска 18.07.2016 № 666 "Об утверждении Административного регламента по предоставлению муниципальной услуги "Предоставление земельного участка для индивидуального жилищного строительства" и отмене постановления от 15.06.2012 № 992	Информирование и консультирование по вопросам предоставления муниципальной услуги, прием и выдача документов

13	Предварительное согласование предоставления земельного участка	Управление архитектуры и градостроительства администрации г. Канска	Постановление администрации г. Канска 11.07.2016 № 642 "Об утверждении Административного регламента по предварительному согласованию предоставления земельного участка"	Информирование и консультирование по вопросам предоставления муниципальной услуги, прием и выдача документов
14	Предварительное согласование предоставления земельного участка для индивидуального жилищного строительства	Управление архитектуры и градостроительства администрации г. Канска	Постановление администрации г. Канска 11.07.2016 № 641 "Об утверждении Административного регламента по предварительному согласованию предоставления земельного участка для индивидуального жилищного строительства"	Информирование и консультирование по вопросам предоставления муниципальной услуги, прием и выдача документов
15	Выдача разрешений на установку и эксплуатацию рекламных конструкций на территории города Канска	Управление архитектуры и градостроительства администрации г. Канска	Постановление администрации г. Канска Красноярского края от 22.12.2014 № 2076 "Об утверждении Административного регламента предоставления муниципальной услуги "Выдача разрешений на установку и эксплуатацию рекламных конструкций на территории города Канска" и отмене Постановления администрации г. Канска от 31.12.2010 2297"	Информирование и консультирование по вопросам предоставления муниципальной услуги, прием и выдача документов
16	Выдача документа, подтверждающего проведение основных работ по строительству (реконструкции) объекта индивидуального жилищного строительства, осуществляемого с привлечением средств материнского (семейного) капитала	Управление архитектуры и градостроительства администрации г. Канска	Постановление администрации г. Канска Красноярского края от 14.09.2015 № 1412 "Об утверждении административного регламента по предоставлению муниципальной услуги "Выдача документа, подтверждающего проведение основных работ по строительству (реконструкции) объекта индивидуального жилищного строительства, осуществляемого с привлечением средств материнского (семейного) капитала"	Информирование и консультирование по вопросам предоставления муниципальной услуги, прием и выдача документов
17	Присвоение адресов объектам недвижимости в городе Канске	Управление архитектуры и градостроительства администрации г. Канска	Постановление администрации г. Канска Красноярского края от 20.07.2015 № 1129 "Об утверждении Административного регламента предоставления муниципальной услуги "Присвоение адресов объектам недвижимости в городе Канске"	Информирование и консультирование по вопросам предоставления муниципальной услуги, прием и выдача документов
18	Предоставление разрешения на условно разрешенный вид использования земельного участка или объекта капитального строительства	Управление архитектуры и градостроительства администрации г. Канска	Постановление администрации г. Канска Красноярского края от 18.10.2016 № 1048 Об утверждении административного регламента по предоставлению муниципальной услуги «Предоставление разрешения на условно разрешенный вид использования земельного участка или объекта капитального строительства»	Информирование и консультирование по вопросам предоставления муниципальной услуги, прием и выдача документов
19	Предоставление разрешения на отклонение от предельных параметров разрешенного строительства, реконструкции объекта капитального строительства	Управление архитектуры и градостроительства администрации г. Канска	Постановление администрации г. Канска Красноярского края от 18.10.2016 № 1049 Об утверждении административного регламента по предоставлению муниципальной услуги «Предоставление разрешения на отклонение от предельных параметров разрешенного строительства, реконструкции объекта капитального строительства»	Информирование и консультирование по вопросам предоставления муниципальной услуги, прием и выдача документов
20	Принятие решения о проведении аукциона на право заключения договора аренды земельного участка, находящегося в государственной или муниципальной собственности	Управление архитектуры и градостроительства администрации г. Канска	Постановление администрации г. Канска от 11.02.2020 № 118 «Об утверждении административного регламента предоставления муниципальной услуги по принятию решения о проведении аукциона на право заключения договора аренды земельного участка, находящегося в государственной или муниципальной собственности»	Информирование и консультирование по вопросам предоставления муниципальной услуги, прием и выдача документов
21	Выдача сведений из государственной информационной системы обеспечения градостроительной деятельности	Управление архитектуры и градостроительства администрации г. Канска	Постановление администрации города Канска от 07.02.2020 № 95 «Об утверждении административного регламента по предоставлению муниципальной услуги по выдаче сведений из государственной информационной системы обеспечения градостроительной деятельности»	Информирование и консультирование по вопросам предоставления муниципальной услуги, прием и выдача документов
22	Запись на обзорные, тематические и интерактивные экскурсии	Муниципальное бюджетное учреждение культуры «Канский краеведческий музей»	Постановление администрации города Канска от № 509 от 07.06.2016г. «Об утверждении административного регламента по предоставлению муниципальной услуги «Запись на обзорные, тематические и интерактивные экскурсии»	Информирование и консультирование по вопросам предоставления муниципальной услуги, прием и выдача документов
23	Предоставление информации об организации дополнительного образования детей в сфере культуры» на территории города Канска	Муниципальные образовательные учреждения дополнительного образования в сфере культуры города Канска: МБУДО ДХШ, МБУДО «ДШИ №1» г. Канска, МБУДО ДМШ №2	Постановление администрации города Канска от № 511 от 07.06.2016г. «Об утверждении административного регламента по предоставлению муниципальной услуги «Предоставление информации об организации дополнительного образования детей в сфере культуры» на территории города Канска»	Информирование и консультирование по вопросам предоставления муниципальной услуги
24	Предоставление информации о времени и месте культурно – досуговых мероприятий, анонсы данных мероприятий в электронном виде	Муниципальное бюджетное учреждение культуры «Городской Дом культуры г. Канска»	Постановление администрации города Канска от № 512 от 07.06.2016г. «Об утверждении административного регламента по предоставлению муниципальной услуги «Предоставление информации о времени и месте культурно – досуговых мероприятий, анонсы данных мероприятий в электронном виде»	Информирование и консультирование по вопросам предоставления муниципальной услуги
25	Предоставление доступа к оцифрованным краеведческим изданиям, в том числе из фонда редких книг, хранящимся в Центральной городской библиотеке имени А.П. Чехова ЦБС г. Канска	Центральная городская библиотека имени А.П. Чехова ЦБС г. Канска.	Постановление администрации города Канска от № 513 от 07.06.2016г. «Об утверждении административного регламента исполнения муниципальной услуги «По предоставлению доступа к оцифрованным краеведческим изданиям, в том числе из фонда редких книг, хранящимся в Центральной городской библиотеке имени А.П. Чехова ЦБС г. Канска»	Информирование и консультирование по вопросам предоставления муниципальной услуги, прием и выдача документов



26	Предоставление доступа к справочно-поисковому аппарату библиотек, баз данных ЦБС г. Канска	Муниципальное бюджетное учреждение культуры «Централизованная библиотечная система г. Канска»	Постановление администрации города Канска от № 514 от 07.06.2016г. «Об утверждении административного регламента предоставления муниципальной услуги «Предоставление доступа к справочно-поисковому аппарату библиотек, баз данных ЦБС г. Канска»	Информирование и консультирование по вопросам предоставления муниципальной услуги, прием и выдача документов
27	Предоставление информации о проведении ярмарок, выставок народного творчества, ремесел на территории муниципального образования	Муниципальное бюджетное учреждение культуры «Городской Дом культуры г. Канска», муниципальное бюджетное учреждение культуры «Канский краеведческий музей»	Постановление администрации города Канска от № 515 от 07.06.2016г. «Об утверждении административного регламента по предоставлению муниципальной услуги «Предоставление информации о проведении ярмарок, выставок народного творчества, ремесел на территории муниципального образования»	Информирование и консультирование по вопросам предоставления муниципальной услуги
28	Предоставление информации об объектах недвижимого имущества, находящихся в муниципальной собственности и предназначенных для сдачи в аренду	Комитет по управлению муниципальным имуществом города Канска	Постановление от 30.11.2010. № 2027 «Об утверждении административного регламента по предоставлению муниципальной услуги «Предоставление информации об объектах недвижимого имущества, находящихся в муниципальной собственности и предназначенных для сдачи в аренду»	Информирование и консультирование по вопросам предоставления муниципальной услуги, прием и выдача документов
29	Рассмотрение заявлений о предоставлении в постоянное (бессрочное) пользование земельных участков, находящихся в государственной собственности, до разграничения прав на земельные участки или собственности муниципального образования город Канск	Комитет по управлению муниципальным имуществом города Канска	Постановление администрации города Канска от 11.09.2015 № 1405 «Об утверждении административного регламента муниципальной услуги «Рассмотрение заявлений о предоставлении в постоянное (бессрочное) пользование земельных участков, находящихся в государственной собственности, до разграничения прав на земельные участки или собственности муниципального образования город Канск», отмене постановления от 01.03.2012 № 288	Информирование и консультирование по вопросам предоставления муниципальной услуги, прием и выдача документов
30	Предоставление собственникам зданий, сооружений или помещений в собственность (аренду) земельных участков, находящихся в собственности муниципального образования города Канска, и земельных участков, государственная собственность на которые не разграничена, расположенных на территории города Канск	Комитет по управлению муниципальным имуществом города Канска	Постановление администрации города Канска от 11.09.2015 № 1407 «Об утверждении административного регламента муниципальной услуги «Предоставление собственникам зданий, сооружений или помещений в собственность (аренду) земельных участков, находящихся в собственности муниципального образования города Канска, и земельных участков, государственная собственность на которые не разграничена, расположенных на территории города Канска», отмене постановления от 01.03.2012 № 290	Информирование и консультирование по вопросам предоставления муниципальной услуги, прием и выдача документов
31	Прекращение права постоянного(бессрочного) пользования земельными участками, находящимися в государственной собственности до разграничения прав на земельные участки или собственности муниципального образования город Канск, в связи с отказом от права	Комитет по управлению муниципальным имуществом города Канска	Постановление администрации города Канска от 04.06.2019 г. № 494 «Об утверждении административного регламента предоставления муниципальной услуги "Прекращение права постоянного(бессрочного) пользования земельными участками, находящимися в государственной собственности до разграничения прав на земельные участки или собственности муниципального образования город Канск, в связи с отказом от права"	Информирование и консультирование по вопросам предоставления муниципальной услуги, прием и выдача документов
32	Предоставление информации по вопросам бесплатной передачи в собственность граждан РФ на добровольной основе занимаемых ими жилых помещений в муниципальном жилищном фонде	Комитет по управлению муниципальным имуществом города Канска	Постановление от 10.11.2016 № 1124 «Об утверждении административного регламента муниципальной услуги «Предоставление информации по вопросам бесплатной передачи в собственность граждан РФ на добровольной основе занимаемых ими жилых помещений в муниципальном жилищном фонде»	Информирование и консультирование по вопросам предоставления муниципальной услуги, прием и выдача документов
33	Предоставление информации об организации общедоступного и бесплатного дошкольного, начального общего, основного общего, среднего общего образования, а также дополнительного образования в общеобразовательных учреждениях, расположенных на территории муниципального образования город Канск	Управление образования администрации города Канска	Постановление администрации г. Канска от 18.01.2016 № 11 «Об утверждении административного регламента предоставления Муниципальным казенным учреждением «Управление образования администрации города Канска» муниципальной услуги по предоставлению информации об организации общедоступного и бесплатного дошкольного, начального общего, основного общего, среднего общего образования, а также дополнительного образования в общеобразовательных учреждениях, расположенных на территории муниципального образования город Канск»	Информирование и консультирование по вопросам предоставления муниципальной услуги, прием документов
34	Предоставление информации об образовательных программах и учебных планах, рабочих программах учебных курсов, предметов, дисциплин (модулей), годовых календарных учебных графиках образовательных учреждений, расположенных на территории муниципального образования город Канск	Управление образования администрации города Канска	Постановление администрации г. Канска от 28.09.2015 № 1461 «Об утверждении административного регламента предоставления Муниципальным казенным учреждением «Управление образования администрации города Канска» муниципальной услуги по предоставлению информации об образовательных программах и учебных планах, рабочих программах учебных курсов, предметов, дисциплин (модулей), годовых календарных учебных графиках образовательных учреждений, расположенных на территории муниципального образования город Канск»	Информирование и консультирование по вопросам предоставления муниципальной услуги, прием документов
35	Выдача выписки из домовой книги	Администрация г. Канска в лице муниципального казенного учреждения «Служба заказчика»	Постановление № 622 от 25.04.2012г. «Об утверждении административного регламента предоставления муниципальной услуги «О выдаче выписки из домовой книги»	Информирование и консультирование по вопросам предоставления муниципальной услуги, прием документов
36	Прием заявлений, документов, а также постановка граждан на учет в качестве нуждающихся в жилых помещениях	Администрация г. Канска	Постановление № 1360 от 22.08.2012 «Об утверждении административного регламента предоставления муниципальной услуги по приему заявлений, документов, а также постановке граждан на учет в качестве нуждающихся в жилых помещениях»	Информирование и консультирование по вопросам предоставления муниципальной услуги, прием документов

37	Признание граждан малоимущими в целях реализации Положений жилищного законодательства	Управление строительства и жилищно-коммунального хозяйства администрации г. Канска	Постановление № 1283 от 31.12.2019 «Об утверждении Административного регламента предоставления муниципальной услуги «Признание граждан малоимущими в целях реализации положений жилищного законодательства»	Информирование и консультирование по вопросам предоставления муниципальной услуги, прием документов
----	---	--	---	---

Главный специалист по информатизации администрации г. Канска

И.М. Ануфриева



Российская Федерация  
Администрация города Канска  
Красноярского края  
**ПОСТАНОВЛЕНИЕ**

05.08.2020

№ 649

О внесении изменений в постановление администрации г. Канска от 24.01.2012 № 66

В соответствии со статьей 47 Федерального закона от 06.10.2003 № 131-ФЗ «Об общих принципах организации местного самоуправления в Российской Федерации», постановлением администрации города Канска от 19.10.2010 № 1760 «Об утверждении Порядка разработки и утверждения административных регламентов предоставления муниципальных услуг», руководствуясь статьями 30, 35 Устава города Канска, ПОСТАНОВЛЯЮ:

1. Внести в постановление администрации города Канска от 24.01.2012 № 66 «Об утверждении Административного регламента по предоставлению муниципальной услуги «Уведомительная регистрация заключения и факта прекращения трудовых договоров работодателей - физических лиц, не являющихся индивидуальными предпринимателями, с работниками» (далее – Постановление) следующие изменения:

- 1.1. Приложение к Постановлению изложить в новой редакции согласно приложению к настоящему постановлению.
2. Ведущему специалисту Отдела культуры администрации г. Канска Н.А. Нестеровой опубликовать настоящее постановление в официальном печатном издании «Канский вестник» и разместить на официальном сайте администрации г. Канска в сети Интернет.
3. Контроль за исполнением настоящего постановления возложить на заместителя главы города по экономике и финансам Е.Н. Лифанскую.
4. Постановление вступает в силу со дня официального опубликования.

Глава города Канска

А.М. Береснев

Приложение  
к постановлению  
администрации г. Канска  
от 05.08.2020 № 649

Приложение  
к Постановлению  
администрации города Канска  
от 24 января 2012 г. № 66

Административный регламент по предоставлению муниципальной услуги «Уведомительная регистрация заключения и факта прекращения трудовых договоров работодателей-физических лиц, не являющихся индивидуальными предпринимателями, с работниками»

#### 1. ОБЩИЕ ПОЛОЖЕНИЯ

1.1. Настоящий Административный регламент разработан в целях повышения качества предоставления муниципальной услуги «Уведомительная регистрация заключения и факта прекращения трудовых договоров работодателей - физических лиц, не являющихся индивидуальными предпринимателями, с работником» (далее - Административный регламент и муниципальная услуга соответственно), в целях доступности на территории г. Канска муниципальной услуги, создания комфортных условий для участников отношений, определяет сроки и последовательность действий (административных процедур) предоставления указанной муниципальной услуги.

1.2. Исполнение муниципальной услуги осуществляется в соответствии: со статьей 303, ч. ч. 3, 4 статьи 307 Трудового кодекса Российской Федерации; Федеральным законом от 27.07.2010 № 210-ФЗ «Об организации предоставления государственных и муниципальных услуг»; Постановлением администрации города Канска от 08.02.2007 № 195 «О регистрации трудовых договоров, заключаемых между работодателями - физическими лицами, не являющимися индивидуальными предпринимателями, и наемными работниками».

- 1.3. Заявителями на предоставление муниципальной услуги являются физические лица, не являющиеся индивидуальными предпринимателями.
- 1.4. Муниципальная услуга в краевом государственном бюджетном учреждении «Многофункциональный центр предоставления государственных и муниципальных услуг» не оказывается.
- 1.5. Муниципальная услуга в электронном виде не предоставляется.

#### 2. СТАНДАРТ ПРЕДОСТАВЛЕНИЯ МУНИЦИПАЛЬНОЙ УСЛУГИ

2.1. Наименование муниципальной услуги - «Уведомительная регистрация заключения и факта прекращения трудовых договоров работодателей - физических лиц, не являющихся индивидуальными предпринимателями, с работниками».

- 2.2. Муниципальная услуга предоставляется отделом экономического развития и муниципального заказа администрации г. Канска.
- 2.3. Результатом предоставления муниципальной услуги является отметка о регистрации на трудовом договоре.
- 2.4. Срок предоставления муниципальной услуги.
- 2.4.1. Не должен превышать 20 мин., при условии представления всех необходимых документов;
- 2.4.2. Приостановление предоставления муниципальной услуги федеральным и краевым законодательством не предусмотрено.
- 2.4.3. Выдача зарегистрированных трудовых договоров - не более 5 минут.
- 2.5. Правовыми основаниями для предоставления муниципальной услуги являются нормы, установленные нормативными правовыми актами, указанными в п. 1.2 настоящего Административного регламента.

2.6. Перечень документов, представляемых заявителем для предоставления муниципальной услуги:

- 2.6.1. Для регистрации заключения трудового договора: два экземпляра (оригинала) трудового договора. Документы должны быть надлежащим образом оформлены: четко напечатаны на листах формата А-4, с необходимыми реквизитами (подписи сторон с расшифровкой, дата подписания, место регистрации), листы пронумерованы, прошиты (если количество листов 2 и более). Подчистки и исправления в документах не допускаются.

За предоставление недостоверных или искаженных сведений получатель муниципальной услуги несет ответственность в соответствии с законодательством.

- 2.6.2. Для регистрации факта прекращения трудового договора работодатель представляет: два оригинала зарегистрированного трудового договора.
- 2.6.3. В случае смерти работодателя или отсутствия сведений о месте его пребывания в течение двух месяцев, иных случаях, не позволяющих продолжать трудовые отношения и исключающих возможность регистрации факта прекращения трудового договора работодателем, регистрация факта прекращения трудового договора осуществляется на основании представленных работником документов: оригинал трудового договора работника.
- 2.7. Оснований для отказа в приеме документов, необходимых для предоставления муниципальной услуги, не предусмотрено.
- 2.8. Перечень оснований для отказа в предоставлении муниципальной услуги: представленные документы не соответствуют требованиям, определенным в п. 2.6 настоящего Административного регламента; при представлении неполного пакета документов; представленные документы имеют зачеркнутые слова, а также документы с повреждениями, не позволяющими однозначно истолковать их содержание; в случае если у работодателя отсутствует регистрация по месту жительства в городе Канске.

- 2.9. Муниципальная услуга предоставляется на бесплатной основе.
- 2.10. Максимальный срок ожидания в очереди обращения и при получении результата предоставления муниципальной услуги не должен превышать 5 минут.
- 2.11. Для предоставления муниципальной услуги письменного обращения заявителя не требуется.
- 2.12. Требования к помещениям, в которых предоставляется муниципальная услуга.
- 2.12.1. Центральный вход в здание, в котором располагается администрация города Канска, должен быть оборудован информационной табличкой (вывеской), содержащей наименование администрации.
- 2.12.2. Места для ожидания должны быть оборудованы стульями.
- Помещение для приема заявителей должно быть оборудовано табличками с указанием номера кабинета и должности лица, осуществляющего прием.
- 2.12.3. Рабочее место специалиста, предоставляющего муниципальную услугу, должно быть оборудовано персональным компьютером с возможностью доступа к необходимым информационным базам данных, включая Интернет, печатающим устройством, средствами связи, канцелярскими принадлежностями, информационными и справочными материалами, стульями, столами.
- 2.12.4. На информационном стенде размещается следующая информация:  
место нахождения и график работы специалиста отдела;  
номера телефонов для справок;  
адрес официального сайта администрации города Канска в сети Интернет, содержащего информацию о предоставлении муниципальной услуги;  
текст Административного регламента.
- 2.13. Показатели доступности и качества муниципальных услуг.
- Качество предоставляемой муниципальной услуги определяется соблюдением сроков, определенных п. 2.4 настоящего Административного регламента, и отсутствием жалоб со стороны заявителей.

### 3. СОСТАВ, ПОСЛЕДОВАТЕЛЬНОСТЬ И СРОКИ ВЫПОЛНЕНИЯ АДМИНИСТРАТИВНЫХ ПРОЦЕДУР, ТРЕБОВАНИЯ К ПОРЯДКУ ИХ ВЫПОЛНЕНИЯ

- 3.1. Предоставление муниципальной услуги включает в себя следующие административные процедуры.
- 3.1.1. При регистрации заключения трудового договора:  
прием документов;  
принятие решения о предоставлении муниципальной услуги либо об отказе в предоставлении муниципальной услуги;  
проверка трудовых договоров на предмет соответствия трудовому законодательству и иным нормативным актам Российской Федерации и Красноярского края;  
регистрация трудового договора в журнале;  
отметка о регистрации трудовых договоров на бланках договоров;  
выдача заявителю двух экземпляров трудового договора.
- 3.1.2. При регистрации факта прекращения трудового договора:  
прием документов;  
принятие решения о предоставлении муниципальной услуги либо об отказе в предоставлении муниципальной услуги;  
отметка о прекращении действия трудового договора в журнале;  
отметка о прекращении действия трудового договора на бланках договоров;  
выдача заявителю двух экземпляров трудового договора.
- 3.2. Ответственным за выполнение административных процедур настоящего Административного регламента является главный специалист по вопросам экономики отдела экономического развития и муниципального заказа администрации г. Канска, далее - специалист отдела.
- 3.3. Содержание административных процедур, продолжительность и (или) максимальный срок их выполнения.
- 3.3.1. Основанием для начала проведения административной процедуры является поступление специалисту отдела документов, необходимых для оказания муниципальной услуги и указанных в п. 2.6 настоящего Административного регламента.
- Срок выполнения административной процедуры по приему документов муниципальной услуги составляет не более 5 минут.
- 3.3.2. Принятие решения о предоставлении либо об отказе в предоставлении муниципальной услуги:  
проверяет поступившие документы на предмет отсутствия оснований для отказа в предоставлении муниципальной услуги согласно п. 2.8 настоящего Административного регламента;  
при подаче неполного пакета документов, т.е. представлен один экземпляр трудового договора, муниципальная услуга не оказывается;  
в случае если имеются основания для отказа в предоставлении муниципальной услуги, специалист отдела в письменной форме информирует заявителя о причинах отказа.
- Срок выполнения административной процедуры по принятию решения о предоставлении муниципальной услуги либо об отказе в предоставлении муниципальной услуги составляет не более 5 минут.
- 3.3.3. В случае отсутствия оснований для отказа в предоставлении муниципальной услуги специалист отдела приступает к выполнению административных процедур в день обращения.
- Трудовой договор, в котором содержатся условия, противоречащие действующему законодательству, подлежит регистрации, а сторонам в письменной форме предлагается внести соответствующие изменения.
- Максимальный срок выполнения действия 5 мин.
- 3.3.4. Специалист отдела вносит в журнал уведомительной регистрации трудовых договоров (форма журнала - приложение № 1 к настоящему Административному регламенту) данные:  
регистрационный номер;  
вид регистрируемого документа;  
Ф.И.О. работодателя;  
Ф.И.О. работника;  
дата начала работы и срок действия трудового договора;  
дата прекращения действия трудового договора;  
дата отметки о прекращении действия трудового договора;  
дата регистрации, подпись получателя регистрируемого документа.
- Максимальный срок выполнения действия 5 мин.
- 3.3.5. Специалист отдела на 2-х экземплярах договора проставляет дату регистрации, присваивает регистрационный номер, ставит подпись специалиста отдела, которая заверяется печатью отдела, и выдает зарегистрированные трудовые договоры заявителю.
- Максимальный срок выполнения действия 5 мин.
- 3.3.6. Порядок проведения уведомительной регистрации факта прекращения трудового договора, заключенного с работодателем - физическим лицом, не являющимся индивидуальным предпринимателем, с работником.
- Уведомительная регистрация факта прекращения трудового договора, заключенного работодателем - физическим лицом, не являющимся индивидуальным предпринимателем, с работником, осуществляется в журнале регистрации трудовых договоров, а также на 2-х экземплярах ранее зарегистрированных договоров, специалист отдела проставляет дату расторжения трудового договора, ставит подпись, которая заверяется печатью отдела.
- Максимальный срок выполнения действия 5 мин.
- 3.3.7. Информация о местах нахождения, номерах телефонов и режиме работы:  
администрация города Канска: 663600, Красноярский край, г. Канск, ул. Ленина, 4/1; тел. 8 (39161) 3-30-50, факс 8 (39161) 3-34-76;  
отдел экономического развития и муниципального заказа: 663600, г. Канск, ул. Ленина, 4/1, каб. 509, режим работы отдела: понедельник - четверг с 8:00 до 17:00 часов, пятница с 8:00 до 16:00 часов, перерыв на обед с 12:00 до 13:00 часов, предвыходные и предпраздничные дни с 8:00 до 16:00 часов, суббота, воскресенье - выходные дни;  
телефон специалиста: 8 (39161) 3-26-59;  
адрес электронной почты администрации г. Канска: admgorodkansk@ya.ru;  
адрес электронной почты начальника отдела: kansk\_mupzakaz@mail.ru;  
адрес электронной почты специалиста отдела: kansk-ot@mail.ru;  
официальный сайт муниципального образования город Канск в сети Интернет, содержащий информацию о предоставлении муниципальной услуги: www.kansk-adm.ru.
- Федеральная государственная информационная система "Портал государственных услуг": www.gosuslugi.ru.
- Основными требованиями к информированию и консультированию о процедуре предоставления муниципальной услуги являются:  
достоверность предоставляемой информации;  
полнота информирования;  
четкость в изложении информации.
- Индивидуальное устное информирование и консультирование о процедуре предоставления муниципальной услуги осуществляется специалистом отдела лично и (или) по телефону.
- Специалист отдела предоставляет заявителям информацию:  
о нормативных правовых актах, регулирующих условия и порядок предоставления муниципальной услуги;  
о возможностях, порядке и условиях получения муниципальной услуги;

об основаниях для отказа в предоставлении муниципальной услуги;

о порядке обжалования действий (бездействия) и решений, осуществляемых (принимаемых) при предоставлении муниципальной услуги.

Срок выполнения административной процедуры по устному информированию и консультированию заявителя по вопросам предоставления муниципальной услуги составляет не более 10 минут в зависимости от объема запрашиваемой консультации.

Индивидуальное письменное информирование и консультирование о процедуре предоставления муниципальной услуги осуществляется при наличии письменного обращения заявителя.

Ответ направляется почтой, электронной связью или размещением его на официальном сайте муниципального образования город Канск Красноярского края в сети Интернет в зависимости от способа обращения заявителя за информацией и консультацией или способа доставки, указанного в письменном обращении заявителя.

При индивидуальном письменном информировании и консультировании письменный ответ направляется заявителю в течение 30 дней со дня регистрации письменного обращения.

3.4. Блок-схема последовательности действий по предоставлению муниципальной услуги «Уведомительная регистрация заключения и факта прекращения трудовых договоров работодателей - физических лиц, не являющихся индивидуальными предпринимателями, с работниками» приведена в приложении № 2 к настоящему Административному регламенту.

#### 4. ФОРМЫ КОНТРОЛЯ ЗА ИСПОЛНЕНИЕМ АДМИНИСТРАТИВНОГО РЕГЛАМЕНТА

4.1. Текущий контроль за соблюдением последовательности действий, определенных административными процедурами, и принятием специалистом решений осуществляется начальником отдела.

4.2. Периодичность осуществления текущего контроля устанавливается начальником отдела. Текущий контроль может быть плановым (осуществляться на основании планов работы отдела) и внеплановым. При проверке могут рассматриваться все вопросы, связанные с предоставлением муниципальной услуги (комплексные проверки), или вопросы, связанные с исполнением отдельных административных процедур (тематические проверки). Проверка также может проводиться по конкретному обращению заявителя.

4.3. Должностные лица, осуществляющие выполнение административных процедур, предусмотренных настоящим Административным регламентом, несут ответственность за соблюдение сроков и порядка предоставления муниципальной услуги.

4.4. Положения, характеризующие требования к порядку и формам контроля по исполнению предоставления муниципальной услуги, в том числе со стороны заявителей.

Требования к порядку и формам контроля по исполнению предоставления муниципальной услуги включают в себя:

рассмотрение всех вопросов, связанных с предоставлением муниципальной услуги при проведении текущего контроля и плановых проверок;

рассмотрение отдельных вопросов при проведении внеплановых проверок;

выявление и устранение нарушений прав заявителей;

рассмотрение, принятие решений и подготовка ответов на обращения заявителей, содержащих жалобы на решения, действия (бездействие) специалиста отдела.

Заявители в рамках контроля за предоставлением муниципальной услуги имеют право:

истребовать дополнительные документы и материалы либо обращаться с просьбой об их истребовании;

знакомиться с документами и материалами по вопросам предоставления муниципальной услуги, если это не затрагивает права, свободы и законные интересы других лиц;

запрашивать информацию о ходе исполнения муниципальной услуги.

#### 5. ПОРЯДОК ОБЖАЛОВАНИЯ ДЕЙСТВИЙ (БЕЗДЕЙСТВИЯ) И РЕШЕНИЙ, ОСУЩЕСТВЛЯЕМЫХ (ПРИНИМАЕМЫХ) ПРИ ПРЕДОСТАВЛЕНИИ МУНИЦИПАЛЬНЫХ УСЛУГ

5.1. Заявитель имеет право обжаловать действия (бездействие) органа, предоставляющего муниципальную услугу, должностного лица органа, предоставляющего муниципальную услугу, либо муниципального служащего, решения и действия (бездействие) которого обжалуются.

5.2. Жалоба рассматривается в порядке, установленном Федеральным законом от 27.07.2010 № 210-ФЗ «Об организации предоставления государственных и муниципальных услуг».

5.3. Заявители имеют право обратиться лично или направить жалобу по почте, через многофункциональный центр, с использованием информационно-телекоммуникационной сети Интернет, официального сайта администрации города, единого портала государственных и муниципальных услуг либо регионального портала государственных и муниципальных услуг.

5.4. Жалоба должна содержать:

1) наименование органа, предоставляющего муниципальную услугу, должностного лица органа, предоставляющего муниципальную услугу, либо муниципального служащего, решения и действия (бездействие) которого обжалуются;

2) фамилию, имя, отчество, сведения о месте жительства заявителя - физического лица либо наименование, сведения о месте нахождения заявителя - юридического лица, а также номер контактного телефона, адрес электронной почты (при наличии) и почтовый адрес, по которым должен быть направлен ответ заявителю;

3) сведения об обжалуемых решениях и действиях (бездействии) органа, предоставляющего муниципальную услугу, должностного лица органа, предоставляющего муниципальную услугу, либо муниципального служащего;

4) доводы, на основании которых заявитель не согласен с решением и действием (бездействием) органа, предоставляющего муниципальную услугу, должностного лица органа, предоставляющего муниципальную услугу, либо муниципального служащего. Заявителем могут быть представлены документы (при наличии), подтверждающие доводы заявителя, либо их копии.

5.5 Жалоба, поступившая в орган, предоставляющий муниципальную услугу, подлежит рассмотрению должностным лицом, наделенным полномочиями по рассмотрению жалоб, в течение пятнадцати рабочих дней со дня ее регистрации, а в случае обжалования отказа органа, предоставляющего муниципальную услугу, должностного лица органа, предоставляющего муниципальную услугу, в приеме документов у заявителей либо в исправлении допущенных опечаток и ошибок или в случае обжалования нарушения установленного срока таких исправлений - в течение пяти рабочих дней со дня ее регистрации.

5.6. По результатам рассмотрения жалобы орган, предоставляющий муниципальную услугу, принимает одно из следующих решений:

1) удовлетворяет жалобу, в том числе в форме отмены принятого решения, исправления допущенных органом, предоставляющим муниципальную услугу, опечаток и ошибок в выданных в результате предоставления муниципальной услуги документах, возврата заявителю денежных средств, взимание которых не предусмотрено правовыми актами Российской Федерации, нормативными правовыми актами субъектов Российской Федерации, муниципальными правовыми актами;

2) отказывает в удовлетворении жалобы.

5.7. Не позднее дня, следующего за днем принятия решения, указанного в пункте 5.6, заявителю в письменной форме и по желанию заявителя в электронной форме направляется мотивированный ответ о результатах рассмотрения жалобы.

5.8. Споры, связанные с действиями (бездействием) должностных лиц и решениями администрации, осуществляемыми (принимаемыми) в ходе предоставления муниципальной услуги, разрешаются в судебном порядке в соответствии с законодательством Российской Федерации.

Обжалование производится в сроки, по правилам подведомственности и подсудности, установленным процессуальным законодательством Российской Федерации.

Начальник отдела экономического развития и муниципального заказа администрации г. Канска

С.В. Юшина



Российская Федерация  
Администрация города Канска  
Красноярского края  
**ПОСТАНОВЛЕНИЕ**

05.08.2020

№ 651

Об утверждении проекта планировки и проекта межевания территории линейного объекта: «Строительство ЛЭП-6, кВ КТП 6/0,4 кВ, ЛЭП – 0,4 кВ для электроснабжения объекта, расположенного по адресу: г.Канск, 1-й городок, д.27, пом.3»

В соответствии со ст. 5.1, ст.ст. 45, 46 Градостроительного кодекса Российской Федерации, Правилами землепользования и застройки города Канска, утвержденными Решением Канского городского Совета депутатов от 21.10.2010 № 9-45, на основании заключения о результатах публичных слушаний по

проекту планировки и проекту межевания территории линейного объекта: «Строительство ЛЭП-6 кВ, КТП 6/0,4 кВ, ЛЭП – 0,4 кВ для электроснабжения объекта, расположенного по адресу: г.Канск, 1-й городок, д.27, пом.3» от 24.07.2020, рекомендаций комиссии по подготовке и рассмотрению проекта корректировки правил землепользования и застройки города Канска от 29.07.2020, руководствуясь ст. 30, 47.2. Устава города Канска, ПОСТАНОВЛЯЮ:

1. Утвердить проект планировки и проект межевания территории линейного объекта: «Строительство ЛЭП-6 кВ, КТП 6/0,4 кВ, ЛЭП – 0,4 кВ для электроснабжения объекта, расположенного по адресу: г.Канск, 1-й городок, д.27, пом.3».
2. Ведущему специалисту Отдела культуры администрации города Канска (Нестеровой Н.А.) разместить настоящее постановление на официальном сайте администрации города Канска «www.kansk-adm.ru» в сети Интернет и опубликовать настоящее постановление в газете «Канский Вестник».
3. Контроль за исполнением настоящего постановления возложить на Управление архитектуры и градостроительства администрации г. Канска.
4. Постановление вступает в силу со дня официального опубликования.

Глава города Канска

А.М. Береснев

<p>ОБЩЕСТВО С ОГРАНИЧЕННОЙ ОТВЕТСТВЕННОСТЬЮ «СИБИРСКАЯ ГЕОКАДАСТРОВАЯ КОМПАНИЯ»</p> <p><b>СТРОИТЕЛЬСТВО ЛЭП-6 кВ, КТП 6/0,4 кВ, ЛЭП-0,4 кВ ДЛЯ ЭЛЕКТРОСНАБЖЕНИЯ ОБЪЕКТА, РАСПОЛОЖЕННОГО ПО АДРЕСУ: Г. КАНСК, 1-Й ГОРОДОК, Д. 27, ПОМ. 3</b></p> <p><b>ПРОЕКТ ПЛАНИРОВКИ И ПРОЕКТ МЕЖЕВАНИЯ ТЕРРИТОРИИ ОБЪЕКТА</b></p> <p>Красноярск, 2019 г.</p>	<p>ОБЩЕСТВО С ОГРАНИЧЕННОЙ ОТВЕТСТВЕННОСТЬЮ «СИБИРСКАЯ ГЕОКАДАСТРОВАЯ КОМПАНИЯ»</p> <p><b>СТРОИТЕЛЬСТВО ЛЭП-6 кВ, КТП 6/0,4 кВ, ЛЭП-0,4 кВ ДЛЯ ЭЛЕКТРОСНАБЖЕНИЯ ОБЪЕКТА, РАСПОЛОЖЕННОГО ПО АДРЕСУ: Г. КАНСК, 1-Й ГОРОДОК, Д. 27, ПОМ. 3</b></p> <p><b>ПРОЕКТ ПЛАНИРОВКИ ТЕРРИТОРИИ ОБЪЕКТА</b></p> <p>Основная (утверждаемая) часть проекта планировки территории</p> <p>Том 1</p> <p>Красноярск, 2019г.</p>
--	--

<p>ОБЩЕСТВО С ОГРАНИЧЕННОЙ ОТВЕТСТВЕННОСТЬЮ «СИБИРСКАЯ ГЕОКАДАСТРОВАЯ КОМПАНИЯ»</p> <p>Заказчик – АО «Красноярская региональная энергетическая компания»</p> <p><b>СТРОИТЕЛЬСТВО ЛЭП-6 кВ, КТП 6/0,4 кВ, ЛЭП-0,4 кВ ДЛЯ ЭЛЕКТРОСНАБЖЕНИЯ ОБЪЕКТА, РАСПОЛОЖЕННОГО ПО АДРЕСУ: Г. КАНСК, 1-Й ГОРОДОК, Д. 27, ПОМ. 3</b></p> <p><b>ПРОЕКТ ПЛАНИРОВКИ ТЕРРИТОРИИ ОБЪЕКТА</b></p> <p>Основная (утверждаемая) часть проекта планировки территории</p> <p>ЕЕС-50 ПП19-228 Р 00 00-ППТ 1</p> <p>Раздел 1</p> <p>Графическая часть</p> <p>Директор: И.А. Нелюеико Нач. отдела: Н.М. Прусак</p> <p>Красноярск, 2019г.</p>	<p>Содержание</p> <table border="1" style="width: 100%; border-collapse: collapse;"> <tr> <td>1. Чертеж красных линий</td> <td style="text-align: right;">4</td> </tr> <tr> <td>2. Чертеж границ зон планируемого размещения линейных объектов</td> <td style="text-align: right;">5</td> </tr> <tr> <td colspan="2">Чертеж границ зон планируемого размещения линейных объектов, подлежащих реконструкции в связи с изменением их местоположения не прилагается (не разрабатывается), т.е. не предусмотрена реконструкция в связи с изменением их местоположения.</td> </tr> </table> <p>ЕЕС-50 ПП19-228 Р 00 00-ППТ 1-С</p> <table border="1" style="width: 100%; border-collapse: collapse;"> <tr> <td>Имя</td> <td>Подпись</td> <td>Дата</td> <td>Страна</td> <td>Лист</td> <td>Листов</td> </tr> <tr> <td>Разработчик</td> <td>И.А. Нелюеико</td> <td>12.19</td> <td>РФ</td> <td>1</td> <td>1</td> </tr> <tr> <td>Проверил</td> <td>Н.М. Прусак</td> <td>12.19</td> <td></td> <td></td> <td></td> </tr> <tr> <td>Исполнитель</td> <td>И.А. Нелюеико</td> <td>12.19</td> <td></td> <td></td> <td></td> </tr> </table> <p>Содержание</p> <table border="1" style="width: 100%; border-collapse: collapse;"> <tr> <td>Страна</td> <td>Лист</td> <td>Листов</td> </tr> <tr> <td>РФ</td> <td>1</td> <td>1</td> </tr> </table> <p>ООО «СибГК»</p>	1. Чертеж красных линий	4	2. Чертеж границ зон планируемого размещения линейных объектов	5	Чертеж границ зон планируемого размещения линейных объектов, подлежащих реконструкции в связи с изменением их местоположения не прилагается (не разрабатывается), т.е. не предусмотрена реконструкция в связи с изменением их местоположения.		Имя	Подпись	Дата	Страна	Лист	Листов	Разработчик	И.А. Нелюеико	12.19	РФ	1	1	Проверил	Н.М. Прусак	12.19				Исполнитель	И.А. Нелюеико	12.19				Страна	Лист	Листов	РФ	1	1
1. Чертеж красных линий	4																																				
2. Чертеж границ зон планируемого размещения линейных объектов	5																																				
Чертеж границ зон планируемого размещения линейных объектов, подлежащих реконструкции в связи с изменением их местоположения не прилагается (не разрабатывается), т.е. не предусмотрена реконструкция в связи с изменением их местоположения.																																					
Имя	Подпись	Дата	Страна	Лист	Листов																																
Разработчик	И.А. Нелюеико	12.19	РФ	1	1																																
Проверил	Н.М. Прусак	12.19																																			
Исполнитель	И.А. Нелюеико	12.19																																			
Страна	Лист	Листов																																			
РФ	1	1																																			

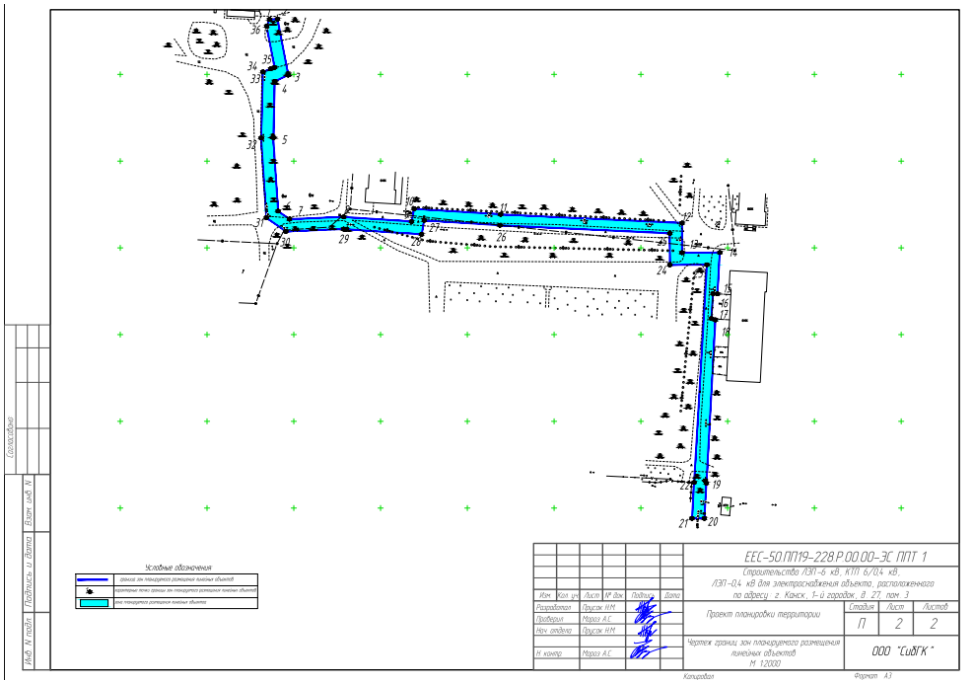
№ п/п	№ документа	Обозначение	Исполнитель	Примечание	З
1	ЕЕС-50 ПП19-228 Р 00 00-ППТ 1	Основная часть проекта планировки территории с проектом межевания, подлежащая утверждению			
		Графическая часть			
		Пояснение о размещении линейных объектов			
2	ЕЕС-50 ПП19-228 Р 00 00-ППТ 1	Материалы по обоснованию проекта планировки территории для размещения объекта местного значения			
		Графическая часть			
		Пояснительная записка			
3	ЕЕС-50 ПП19-228 Р 00 00-ППТ 1	Проект межевания территории			
		Основная часть проекта межевания территории подлежащая утверждению			
		Материалы по обоснованию проекта межевания территории включенные в себя чертежи			
		Материалы ППТ и ПМТ, передаваемые Заказчику на электротехнических работах			
		Диск 1 Материалы проекта в электронном виде – комплект текстовых материалов в формате Microsoft Word (.doc) и pdf и графических материалов в формате .dwg и .dxf			

Объекты линейных объектов	Кординаты в	
	X	Y
1	108101.00	108101.00
2	108101.00	108101.00
3	108101.00	108101.00
4	108101.00	108101.00
5	108101.00	108101.00
6	108101.00	108101.00
7	108101.00	108101.00
8	108101.00	108101.00
9	108101.00	108101.00
10	108101.00	108101.00
11	108101.00	108101.00
12	108101.00	108101.00
13	108101.00	108101.00
14	108101.00	108101.00
15	108101.00	108101.00
16	108101.00	108101.00
17	108101.00	108101.00
18	108101.00	108101.00
19	108101.00	108101.00
20	108101.00	108101.00
21	108101.00	108101.00
22	108101.00	108101.00
23	108101.00	108101.00
24	108101.00	108101.00
25	108101.00	108101.00
26	108101.00	108101.00
27	108101.00	108101.00
28	108101.00	108101.00
29	108101.00	108101.00
30	108101.00	108101.00
31	108101.00	108101.00
32	108101.00	108101.00
33	108101.00	108101.00
34	108101.00	108101.00

ЕЕС-50 ПП19-228 Р 00 00-ППТ 1

Состав проекта планировки и проекта межевания территории

ООО «СибГК»



**ОБЩЕСТВО С ОГРАНИЧЕННОЙ ОТВЕТСТВЕННОСТЬЮ  
 «СИБИРСКАЯ ГЕОКАДАСТРОВАЯ КОМПАНИЯ»**

**СТРОИТЕЛЬСТВО ЛЭП-6 кВ, КТП 6/0,4 кВ, ЛЭП-0,4 кВ  
 ДЛЯ ЭЛЕКТРОСНАБЖЕНИЯ ОБЪЕКТА,  
 РАСПОЛОЖЕННОГО ПО АДРЕСУ:  
 Г. КАНСК, 1-Й ГОРОДОК, Д. 27, ПОМ. 3**

**ПРОЕКТ ПЛАНИРОВКИ ТЕРРИТОРИИ ОБЪЕКТА**

Основная (утверждаемая) часть проекта планировки территории

**Том 1**

Красноярск, 2019 г.

Содержание	2
Исходно-разрешительная документация для выполнения работ	4
Цели и задачи проекта планировки территории линейного объекта	5
А) Назначение линейного объекта и его основные характеристики	6
Б) Перечень субъектов Российской Федерации, поселений и населенных пунктов, на территории которых устанавливаются зоны планируемого размещения линейных объектов	6
В) Перечень координат характерных точек границ зон планируемого размещения объектов	7
Г) Перечень координат характерных точек границ зон планируемого размещения линейных объектов, подлежащих реконструкции в связи с изменением их местоположения	9
Д) Приемлемые параметры размещения строительства, реконструкции объектов капитального строительства, входящих в состав линейных объектов в границах зон их планируемого размещения	9
Е) Информация о необходимости осуществления мероприятий по защите сохраняемых объектов капитального строительства (здания, строения, сооружения, объекты, строительство которых не завершено), существующих и строящихся на момент подготовки проекта планировки территории, а также объектов капитального строительства, планируемых к строительству в соответствии с ранее утвержденной документацией по планировке территории, от возможного негативного воздействия в связи с размещением линейных объектов	17
Ж) Информация о необходимости осуществления мероприятий по сохранению объектов культурного наследия от возможного негативного воздействия в связи с размещением линейных объектов	18
З) Информация о необходимости осуществления мероприятий по охране окружающей среды	18
И) Информация о необходимости осуществления мероприятий по защите территории от чрезвычайных ситуаций природного и техногенного характера, в том числе по обеспечению пожарной безопасности и гражданской обороны.	22
<b>ТЕКСТОВЫЕ ПРИЛОЖЕНИЯ</b>	24

**ОБЩЕСТВО С ОГРАНИЧЕННОЙ ОТВЕТСТВЕННОСТЬЮ  
 «СИБИРСКАЯ ГЕОКАДАСТРОВАЯ КОМПАНИЯ»**

Заказчик – АО «Красноярская региональная энергетическая компания»

**СТРОИТЕЛЬСТВО ЛЭП-6 кВ, КТП 6/0,4 кВ, ЛЭП-0,4 кВ  
 ДЛЯ ЭЛЕКТРОСНАБЖЕНИЯ ОБЪЕКТА,  
 РАСПОЛОЖЕННОГО ПО АДРЕСУ:  
 Г. КАНСК, 1-Й ГОРОДОК, Д. 27, ПОМ. 3**



**ПРОЕКТ ПЛАНИРОВКИ ТЕРРИТОРИИ ОБЪЕКТА**

Основная (утверждаемая) часть проекта планировки территории

ЕЭС-50 ПП19-228 Р.00.00-ППТ.1

**Раздел 2**

Положение о размещении линейных объектов

Директор  И.А. Немченко  
 Нач. отдела  Н.М. Прусак


Красноярск, 2019 г.

Номер раздела	Обозначение	Наименование	Примечание
1	ЕЭС-50 ПП19-228 Р.00.00-ППТ.1	Основная часть проекта планировки территории с проектом межевания, подлежащая утверждению Графическая часть Положение о размещении линейных объектов	
2	ЕЭС-50 ПП19-228 Р.00.00-ППТ.1	Материалы по обоснованию проекта планировки территории для размещения объекта местного значения Графическая часть Пояснительная записка	
3	ЕЭС-50 ПП19-228 Р.00.00-ППТ.1	Проект межевания территории Основная часть проекта межевания территории подлежащая утверждению Материалы по обоснованию проекта межевания территории включающие в себя чертежи Материалы ППТ и ПМТ, передаваемые Заказчику на электронных носителях Диск 1 Материалы проекта в электронном виде – комплект текстовых материалов в формате Microsoft Word (.doc) и pdf и графических материалов в форматах .dwg и .jpg	

ИСКЛЮДИТЕЛЬНО-РАЗРЕШИТЕЛЬНАЯ ДОКУМЕНТАЦИЯ ДЛЯ ВЫПОЛНЕНИЯ РАБОТ					
- Проектная документация ЕЭС-50.ПП19-228.Р.00.00-ЭС, изготовленная ООО «Кравой инженеринг центр» - Технический отчет по результатам инженерно-геодезических изысканий для подготовки проектной документации ЕЭС-50.ПП19-228.Р.00.00-ИГДИ, изготовленный ООО «Прогресс_Гео». - Правила землепользования и застройки территории города Канска, утвержденные Решением Канского городского Совета депутатов № 9-45 от 21.10.2019г. (в ред. Решения Канского городского Совета депутатов Красноярского края от 25.02.2015 N 69-382, с изменениями, внесенными Решением Канского городского Совета депутатов от 21.03.2018 № 26-140, от 08 августа 2019 г. № 42-247).					
ЕЭС-50.ПП19-228.Р.00.00-ППТ.1.ПЗ					
Имя	Фамилия	Служ.	№ инв.	Подп.	Дата
Проверил	Мороз		12.19		
Н.Контроль	Мороз		12.19		
Послнительная записка					Лист
ООО «СибГК»					2

ЦЕЛИ И ЗАДАЧИ ПРОЕКТА ПЛАНИРОВКИ ТЕРРИТОРИИ ЛИНЕЙНОГО ОБЪЕКТА					
Целью подготовки проекта планировки линейного объекта «Строительство ЛЭП-6 кВ, КТП 6/0,4 кВ, ЛЭП-0,4 кВ для электроснабжения объекта, расположенного по адресу: г. Канск, 1-й городок, д. 27, пом. 3», является обеспечение устойчивого развития территории, установление зон планируемого размещения объекта. Задачами проекта являются: выделение элемента планировочной структуры объекта, установление параметров планируемого развития элементов планировочной структуры, зон планируемого размещения линейного объекта.					
ЕЭС-50.ПП19-228.Р.00.00-ППТ.1.ПЗ					
Имя	Фамилия	Служ.	№ инв.	Подп.	Дата
					Лист
					2

<b>А) Наименование линейного объекта и его основные характеристики</b> Линейный объект местного назначения - «Строительство ЛЭП-6 кВ, КТП 6/0,4 кВ, ЛЭП-0,4 кВ для электроснабжения объекта, расположенного по адресу: г. Канск, 1-й городок, д. 27, пом. 3».					
<b>Основные характеристики объекта</b> Основные технико-экономические показатели: ЕЭС-50.ПП19-228.Р.00.00 Класс напряжения: 6/0,4 кВ Расчетная мощность - 150 кВт; Категория потребителей по надежности электроснабжения: III. Основной источник питания - ТЭЦ-1 ЗРУ-6 кВ ф 38 опора №36 Длина КЛ-6кВ - 511м (по плану), кабельная линия выполняется кабелем марки ААБз-эк70 мм²; Переход кабеля через асфальтированные дороги и вдоль жилого дома параллельно проезжей части автодороги выполнен методом ГНБ. Прокладка кабеля методом ГНБ выполняется на глы. -1,500 м от уровня поверхности земли; Запроектирована тушковая трансформаторная подстанция КТП-КВ-250-6/0,4 кВ. Тушковая комплектная трансформаторная железобетонная подстанция типа КТП-КВ-250-6/0,4 кВ УХЛП, является сооружением полной заводской готовности, штепсельное и сертифицированное. Для КТП выполнен контур заземления. Учет электроэнергии выполнен в КТП в РУ-0,4 кВ. Длина ВЛП-0,4 кВ - 31м (по плану) от КТП до заявителя, из 2 опор, линия выполняется при помощи самонесущего провода СИП-2 4х95+1х95 на деревянных столбах с яб. приставками.					
<b>Б) Перечень субъектов Российской Федерации, перечень муниципальных районов, городских округов в составе субъектов Российской Федерации, перечень населенных пунктов, интрагородских территорий городов федерального значения, на территории которых устанавливаются зоны планируемого размещения линейных объектов</b> В административном отношении участок строительства расположен в западной части города Канска имеющего статус городского округа в составе Красноярского края. Местоположение участка работ приведено на Ситуационной схеме расположения проектируемого объекта.					
ЕЭС-50.ПП19-228.Р.00.00-ППТ.1.ПЗ					
Имя	Фамилия	Служ.	№ инв.	Подп.	Дата
					Лист
					3

Ситуационная схема расположения проектируемого объекта 					
<b>В) Перечень координат характерных точек границ зон планируемого размещения объекта</b>					
Обозначение характерных точек границ		Координаты, м			
1	2	X	Y		
Зоны жилой застройки средней этажности (Ж-3) Площадь - 3544кв.м.					
1		728881,66	88385,93		
2		728881,86	88390,68		
3		728849,39	88396,76		
4		728844,62	88389,07		
5		728813,50	88388,19		
6		728771,20	88390,93		
7		728764,54	88397,50		
8		728767,84	88428,80		
ЕЭС-50.ПП19-228.Р.00.00-ППТ.1.ПЗ					
Имя	Фамилия	Служ.	№ инв.	Подп.	Дата
					Лист
					4

9 728765,19 88467,89 10 728772,54 88469,35 11 728789,22 88519,19 12 728784,29 88623,74 13 728747,22 88623,68 14 728747,29 88645,49 15 728723,48 88644,08 16 728723,63 88641,54 17 728709,26 88640,65 18 728708,49 88642,97 19 728614,35 88637,74 20 728614,80 88630,66 21 728740,27 88638,06 22 728740,20 88616,65 23 728738,33 88618,71 24 728763,02 88518,79 25 728765,85 88475,13 26 728757,78 88473,67 27 728760,80 88428,71 28 728758,47 88395,40 29 728767,41 88384,16 30 728813,37 88381,18 31 728831,44 88382,21 32 728833,18 88386,65 33 728834,00 88388,88 34 728877,80 88384,35 35 728881,66 88385,93 Зоны производственных предприятий IV - V классов вредности (П-3) Площадь - 146кв.м. 19 728614,35 88637,74 20 728594,07 88636,61 21 728594,07 88629,44 22 728614,80 88630,66					
ЕЭС-50.ПП19-228.Р.00.00-ППТ.1.ПЗ					
Имя	Фамилия	Служ.	№ инв.	Подп.	Дата
					Лист
					5

19 728614,35 88637,74 <b>Г) Перечень координат характерных точек границ зон планируемого размещения линейных объектов, подлежащих реконструкции в связи с изменением их местоположения</b> Проектом не предусмотрена реконструкция в связи с изменением местоположения линейных объектов. <b>Д) Предельные параметры разрешенного строительства, реконструкции объектов капитального строительства, входящих в состав линейных объектов в границах зон их планируемого размещения</b> Согласно п. 7 ст. 17 Правил землепользования и застройки города Канска Красноярского края, зона проектирования объекта расположена в зонах: "Ж-3" Зоны жилой застройки средней этажности и "П-3" Зоны производственных предприятий IV - V классов вредности. Зона "Ж-3" Зоны жилой застройки средней этажности определена для застройки жилыми домами высотой не более пяти этажных этажей, а также объектами социального и культурно-бытового обслуживания населения и включают в себя участки территории города, предназначенные для строительства и эксплуатации многоквартирных жилых домов средней этажности. В зонах жилой застройки средней этажности допускается размещение объектов, связанных с проведением торговли и не оказывающих негативного воздействия на окружающую среду, а также стоек, гаражей, площадок для временной парковки автотранспорта, объектов социального, культурно-бытового назначения, линейных и иных объектов в случаях, предусмотренных настоящей статьёй.					
ЕЭС-50.ПП19-228.Р.00.00-ППТ.1.ПЗ					
Имя	Фамилия	Служ.	№ инв.	Подп.	Дата
					Лист
					6

Основной вид разрешенного использования:		10			
Наименование вида разрешенного использования земельного участка	Описание вида разрешенного использования земельного участка				
Среднеэтажная жилая застройка	Размещение многоквартирных домов этажностью не выше восьми этажей, благоустройство и озеленение; размещение подземных гаражей и автостоянок; обустройство спортивных и детских площадок, площадок для отдыха; размещение объектов обслуживания жилой застройки во встроенных, пристроенных и встроенно-пристроенных помещениях многоквартирного дома, если общая площадь таких помещений в многоквартирном доме не составляет более 20% общей площади помещений дома				
Образование и просвещение	Размещение объектов капитального строительства, предназначенных для воспитания, образования и просвещения.				
Деловое управление	Размещение объектов капитального строительства с целью размещения органов управления производством, торговли, банковской, страховой деятельностью, а также иной управленческой деятельностью, не связанной с государственным или муниципальным управлением и оказанием услуг, а также с целью обеспечения совершения сделок, не требующих передачи товара в момент ее совершения между организациями, в том числе биржевая деятельность (за исключением банковской и страховой деятельности)				
Общественное питание	Размещение объектов капитального строительства в целях устройства мест общественного питания на пульт (ресторан, кафе, столовая, закусочные, бары).				
Бытовое обслуживание	Размещение объектов капитального строительства, предназначенных для оказания населению или организациям бытовых услуг (мастерские мелкого ремонта, ателье, бани, парикмахерские, прачечные, похоронные бюро).				
Здравоохранение	Размещение объектов капитального строительства, предназначенных для оказания гражданам медицинской помощи.				
Социальное обслуживание	Размещение зданий, предназначенных для оказания гражданам социальной помощи.				
Коммунальное обслуживание	Размещение зданий и сооружений в целях обеспечения физических и юридических лиц коммунальными услугами.				
Обслуживание внутреннего правоохранения	Размещение объектов капитального строительства, необходимых для подготовки и поддержания в готовности органов внутренних дел и силовых структур, в которых существует военизированная служба; размещение объектов гражданской обороны, за исключением объектов гражданской обороны, являющихся частями производственных зданий.				
Спорт	Размещение зданий и сооружений для занятий спортом.				
Хранение автотранспорта	Размещение отдельно стоящих и пристроенных гаражей, в том числе подземных, предназначенных для хранения автотранспорта, в том числе с разделением на машино-места.				
Лист	ЕКС-50 ПП19-218 Р.00.00 ППТ.1 ПЗ	7			
Имя	Катула	Лист	№ инв.	Подп.	Дата

Основной вид разрешенного использования:		12			
Наименование вида разрешенного использования земельного участка	Описание вида разрешенного использования земельного участка				
Малоэтажная многоквартирная жилая застройка	Размещение малоэтажного многоквартирного жилого дома, (дом, многоквартирный дом) для постоянного проживания, высотой до 4 этажей, включая мансардный); разведение декоративных и плодовых деревьев, овощных и ягодных культур; размещение индивидуальных гаражей и иных вспомогательных сооружений; обустройство спортивных и детских площадок, площадок отдыха; размещение объектов обслуживания жилой застройки во встроенных, пристроенных и встроенно-пристроенных помещениях малоэтажного многоквартирного дома, если общая площадь таких помещений в многоквартирном доме не составляет более 15% общей площади помещений дома				
<p><b>Пределы параметры разрешенного строительства, реконструкции объектов капитального строительства:</b></p> <p>1) этажность - не более 5 этажей;</p> <p>2) отступ от красной линии до зданий, строений, сооружений при осуществлении строительства - не менее 0,5 м;</p> <p>3) для трех-пятиэтажной застройки:</p> <p>а) коэффициент застройки - не более 0,37;</p> <p>б) коэффициент свободных территорий - не менее 0,63;</p> <p>Коэффициент застройки для гаражей - не более 0,5, коэффициент свободных территорий - не менее 0,2.</p>					
<p><b>"П-3" Зоны производственных предприятий IV - V классов вредности</b> включают в себя участки территории города, предназначенные для размещения объектов IV - V классов вредности, в том числе промышленных, коммунальных и складских объектов, объектов производственной, инженерной и транспортной инфраструктуры, а также для установления санитарно-защитных зон таких объектов.</p> <p>В зонах производственных предприятий IV - V классов вредности допускается размещение связанных с обслуживанием объектов, расположенных в данных зонах, конструкторского бюро, объектов среднего профессионального и высшего профессионального образования, полицинии, научно-исследовательских лабораторий, спортивно-оздоровительных сооружений для работников таких объектов, административных объектов в случаях, предусмотренных настоящей статьей.</p> <p>В зонах производственных предприятий IV - V классов вредности допускается также размещение объектов коммунально-бытового назначения, объектов транспорта, объектов торговли, культурных, административных и иных объектов в случаях, предусмотренных настоящей статьей.</p>					
<p><b>Основные виды разрешенного использования:</b></p>					
Наименование вида разрешенного использования земельного участка	Описание вида разрешенного использования земельного участка	Описание вида разрешенного использования земельного участка по ПЗЗ			
Тяжелая промышленность	Размещение объектов капитального строительства горно-обогатительной и горно-перерабатывающей,	- промышленные, коммунальные и складские объекты IV - V классов			
Лист	ЕКС-50 ПП19-218 Р.00.00 ППТ.1 ПЗ	9			
Имя	Катула	Лист	№ инв.	Подп.	Дата

Основной вид разрешенного использования:		14			
Наименование вида разрешенного использования земельного участка	Описание вида разрешенного использования земельного участка				
автотранспорта	гаражи с несколькими стоянками (местом, стоянок, автостоянками, станций (бензиновых, газовых), размещения магазинов сопутствующей торговли, зданий для организации общественного питания в качестве придорожного сервиса; размещение автомобильных моек и причалов для автомобильных прокатных мастерских, предназначенных для ремонта и обслуживания автомобилей	обслуживание автомобилей, автосервисные станции, гаражи			
Связь	Размещение объектов связи, радиосвязи, телевизионной, включая воздушные радиорелейные, излучающие и приемные кабельные линии связи, линии радиодиффузии, антенные поля, усилительные пункты на кабельных линиях связи, инфраструктуру спутниковой связи и термостабилизации	- сооружения связи			
Магазины	Размещение объектов капитального строительства, предназначенных для продажи товаров, торговая площадь которых составляет до 5000 кв. м	- объекты оптовой торговли (ароме оптовых рынков)			
Обеспечение внутреннего правоохранения	Размещение объектов капитального строительства, необходимых для подготовки и поддержания в готовности органов внутренних дел и силовых структур, в которых существует военизированная служба; размещение объектов гражданской обороны, за исключением объектов гражданской обороны, являющихся частями производственных зданий	- объекты специализированных ведомств по предупреждению чрезвычайных ситуаций			
Деловое управление	Размещение объектов капитального строительства с целью размещения органов управления производством, торговли, банковской, страховой деятельностью, а также иной управленческой деятельностью, не связанной с государственным или муниципальным управлением и оказанием услуг, а также с целью обеспечения совершения сделок, не требующих передачи товара в момент ее совершения между организациями, в том числе биржевая деятельность (за исключением банковской и страховой деятельности)	- административные объекты, связанные с обслуживанием объектов, расположенных в зоне производственных предприятий IV - V классов вредности; - производственно-лабораторные корпуса			
Лист	ЕКС-50 ПП19-218 Р.00.00 ППТ.1 ПЗ	11			
Имя	Катула	Лист	№ инв.	Подп.	Дата

Основной вид разрешенного использования:		11			
Наименование вида разрешенного использования земельного участка	Описание вида разрешенного использования земельного участка				
Блокированная жилая застройка	Размещение жилого дома, имеющего одну или несколько общих стен с соседним жилыми домами (количеством этажей не более чем три, при общем количестве совмещенных домов не более десяти и каждой из которых предусматривается для проживания одной семьи, имеет общую стену (общие стены) без проемов с соседним домом или соседними домами, расположен на отдельном земельном участке и имеет выход на территорию общего пользования (жилая дома блокированной застройки); разведение декоративных и плодовых деревьев, овощных и ягодных культур; размещение индивидуальных гаражей и иных вспомогательных сооружений; обустройство спортивных и детских площадок, площадок для отдыха				
<p><b>Вспомогательные виды разрешенного использования:</b></p> <p>1) открытые стоянки, открытые площадки для временной парковки автотранспорта;</p> <p>2) объекты инженерной инфраструктуры и линейные объекты, связанные с объектами, расположенными в зоне жилой застройки средней этажности, а также в смежных территориальных зонах, либо с обслуживанием таких объектов;</p> <p>3) спортивные площадки, не требующих установления санитарно-защитных зон;</p> <p>4) объекты благоустройства;</p> <p>5) сады, парки.</p>					
<p><b>Условно разрешенные виды использования:</b></p>					
Наименование вида разрешенного использования земельного участка	Описание вида разрешенного использования земельного участка				
Гостиничное обслуживание	Размещение гостиниц, а также иных зданий, используемых с целью извлечения предпринимательской выгоды из предоставления жилого помещения для временного проживания в них				
Магазины	Размещение объектов капитального строительства, предназначенных для продажи товаров, торговая площадь которых составляет до 5000 кв. м;				
Культурное развитие	Размещение зданий и сооружений, предназначенных для размещения объектов культуры				
Хранение	Размещение отдельно стоящих и пристроенных гаражей, в том числе подземных, предназначенных для хранения автотранспорта, в том числе с разделением на машино-места.				
Объекты дорожного сервиса	Размещение зданий и сооружений дорожного сервиса.				
Для индивидуального жилищного строительства	Размещение жилого дома (отдельно стоящего здания количеством этажей не более чем три высотой не более двенадцати метров, которое состоит из комнат и помещений вспомогательного использования, предназначенных для удовлетворения гражданами бытовых и иных нужд, связанных с их проживанием в таком здании, не предназначенных для раздела на самостоятельные объекты недвижимости); выращивание сельскохозяйственных культур; размещение индивидуальных гаражей и хозяйственных построек				
Лист	ЕКС-50 ПП19-218 Р.00.00 ППТ.1 ПЗ	8			
Имя	Катула	Лист	№ инв.	Подп.	Дата

Основной вид разрешенного использования:		13			
Наименование вида разрешенного использования земельного участка	Описание вида разрешенного использования земельного участка				
Металлургической, машиностроительной промышленности, а также изготовления и ремонта продукции автомобилестроения, судостроения, авиастроения, машиностроения, станкостроения, а также другие подобные промышленные предприятия, для эксплуатации которых предусматривается установление оградных или санитарно-защитных зон, за исключением случаев, когда объект промышленности отнесен к иному виду разрешенного использования	металлургической, машиностроительной промышленности, а также изготовления и ремонта продукции автомобилестроения, судостроения, авиастроения, машиностроения, станкостроения, а также другие подобные промышленные предприятия, для эксплуатации которых предусматривается установление оградных или санитарно-защитных зон, за исключением случаев, когда объект промышленности отнесен к иному виду разрешенного использования	вредности; - производственные цеха			
Легкая промышленность	Размещение объектов капитального строительства, предназначенных для производства тканей, одежды, электротехники (электронная), фармацевтических, стекольных, керамических товаров и товаров повседневного спроса	- промышленные, коммунальные и складские объекты IV - V классов вредности; - производственные цеха			
Пищевая промышленность	Размещение объектов пищевой промышленности, по переработке сельскохозяйственной продукции способом, приводящим к их переработке в иную продукцию (например: варенье, конfection, хлебобулочные), в том числе для производства напитков, алкогольных напитков и табачных изделий	- промышленные, коммунальные и складские объекты IV - V классов вредности; - производственные цеха			
Нефтехимическая промышленность	Размещение объектов капитального строительства, предназначенных для переработки углеводородного сырья, изготовления углеводородных полимеров, химической продукции бытового назначения и пищевой продукции, а также другие подобные промышленные предприятия	- промышленные, коммунальные и складские объекты IV - V классов вредности; - производственные цеха			
Строительная промышленность	Размещение объектов капитального строительства, предназначенных для производства строительных материалов (кирпич, паломатериалов, цемента, керамических материалов), бытового и строительного газового и сантехнического оборудования, лифтов и подъемников, спортивной продукции, сборных домов или их частей и тому подобной продукции	- промышленные, коммунальные и складские объекты IV - V классов вредности; - производственные цеха			
Обслуживание	Размещение постоянных или временных	- объекты по техническому			
Лист	ЕКС-50 ПП19-218 Р.00.00 ППТ.1 ПЗ	10			
Имя	Катула	Лист	№ инв.	Подп.	Дата

Основной вид разрешенного использования:		15			
Наименование вида разрешенного использования земельного участка	Описание вида разрешенного использования земельного участка				
Коммунальное обслуживание	Размещение объектов капитального строительства в целях обеспечения населения и организаций коммунальными услугами, в частности: поставка воды, газа, электричества, газа, предоставление услуг связи, отвод канализационных стоков, очистка и утилизация отходов, вывоз мусора (отходы, водосточные, очистные сооружения, насосные станции, водопроводы, линии электропередачи, трансформаторные подстанции, газопроводы, линии связи, телефонные станции, канализации, стояки, гаражи и мастерские для обслуживания уборочной и аварийной техники, мусороперегрузочные станции, полигоны по заборному и сортировке бытового мусора и отходов, места сбора отходов для их вторичной переработки, а также здания или помещения, предназначенные для приема населения и организаций в связи с предоставлением им коммунальных услуг)	- промышленные, коммунальные и складские объекты IV - V классов вредности; - производственные цеха			
Склады	Размещение сооружений, имеющих назначение по временному хранению, распределению и перевалке грузов (за исключением хранения стратегических запасов), не являющихся частями производственных комплексов, на которых был создан груз; производственные базы, склады, погрузочные терминалы и доки, нефтехранилища и нефтяные терминалы, газовые терминалы и обслуживающие их газоиспользующие и газосервисные станции, крановые и производственные складские комплексы, а также объекты железнодорожных перевалочных складов	- объекты складского назначения			
<p><b>Вспомогательные виды разрешенного использования:</b></p> <p>1) открытые площадки для временной парковки автотранспорта, открытые стоянки, гаражи, гаражи-стоянки, связанные с объектами, расположенными в зоне производственных предприятий IV - V классов вредности, либо с обслуживанием таких объектов;</p> <p>2) объекты инженерной инфраструктуры, линейные объекты, связанные с промышленными, коммунальными и складскими объектами, расположенными в зоне производственных предприятий IV - V классов вредности, либо с обслуживанием таких объектов;</p>					
Лист	ЕКС-50 ПП19-218 Р.00.00 ППТ.1 ПЗ	12			
Имя	Катула	Лист	№ инв.	Подп.	Дата



Условно разрешенные виды использования:		Описание вида разрешенного использования земельного участка по ПЗЗ
Гостиничное обслуживание	Размещение гостиниц, пансионатов, домов отдыха, не оказывающих услуги по лечению, а также иных зданий, используемых с целью извлечения предпринимательской выгоды и предоставления жилого помещения для временного проживания в них.	- гостиницы и общежития для работающих на предприятиях линейной зоны
Образование и просвещение	Размещение объектов капитального строительства, предназначенных для воспитания, образования и просвещения (детские сады, детские школы, школы, лицеи, гимназии, профессиональные технические училища, колледж, училища, образовательные кружки, общества знаний, институты, университеты, организации по переподготовке и повышению квалификации специалистов и иные организации, осуществляющие деятельность по воспитанию, образованию и просвещению)	- объекты среднего профессионального и высшего профессионального образования, связанные с обслуживанием объектов IV - V классов вредности, расположенные в зоне производственных предприятий IV - V классов вредности, при условии соблюдения законодательства о санитарно-эпидемиологическом благополучии населения, технических регламентов
Здравоохранение	Размещение объектов капитального строительства, предназначенных для оказания гражданам медицинской помощи (политраumah, фельдшерские пункты, больницы и пункты здравоохранения, родильные дома, центры матери и ребенка, диагностические центры, санатории и профилактории, обеспечивающие оказание услуги по лечению)	- поликлиники, научно-исследовательские лаборатории, связанные с обслуживанием объектов IV - V классов вредности, расположенные в зоне производственных предприятий IV - V классов вредности, а также спортивно-оздоровительных сооружения для работников таких объектов, при условии соблюдения законодательства
Общественное питание	Размещение объектов капитального строительства в целях устройства мест общественного питания на пляжу (рестораны, кафе, столовые, научные бистро)	- объекты общественного питания

Пределы параметры разрешенного строительства, реконструкции объектов капитального строительства:	
«Строительная промывчивость»: 1. минимальная площадь земельного участка - 2000 кв. м; 2. минимальный отступ от границ земельного участка в целях допустимого размещения зданий, строений, сооружений - 3м; 3. максимальный процент застройки в границах земельного участка - 70%; 4. предельное (максимальное) количество этажей - 3.	
«Деловое управление»: 1. минимальная площадь земельного участка - 400 кв. м; 2. минимальный отступ от границ земельного участка в целях допустимого размещения зданий, строений, сооружений - 3м; 3. максимальный процент застройки в границах земельного участка - 50%; 4. предельное (максимальное) количество этажей - 5.	
«Склад»: 1. минимальная площадь земельного участка - 1500 кв. м; 2. минимальный отступ от границ земельного участка в целях допустимого размещения зданий, строений, сооружений - 3м; 3. максимальный процент застройки в границах земельного участка - 70%; 4. предельное (максимальное) количество этажей - 3.	
«Колумнальное обслуживание»: 1. минимальная площадь земельного участка - 100 кв. м; 2. минимальный отступ от границ земельного участка в целях допустимого размещения зданий, строений, сооружений - 3м; 3. максимальный процент застройки в границах земельного участка - 80%; 4. предельное (максимальное) количество этажей не подлежит установлению.	
«Обслуживание автотранспорта» при размещении гаражей: 1. площадь земельного участка - от 18 кв.м до 54 кв. м; 2. максимальный процент застройки в границах земельного участка - 100 %; 3. предельное (максимальное) количество этажей - 1. Для всех основных оставшихся видов использования устанавливаются следующие предельные размеры и параметры: 1. предельные (минимальные) размеры земельного участка - 100 кв. м; 2. коэффициент застройки - не менее 0,25; 3. отступ от красных линий до линии регулирования застройки - не менее 3м.	
Расположение испрашиваемого участка строительства в выделенной зоне не противоречит Правилам землепользования и застройки территории города Кинска.	
Е) Информация о необходимости осуществления мероприятий по защите сохраняемых объектов капитального строительства (здание, строения, сооружения, объекты, строительство которых не завершено), существующих и строящихся на момент подготовки проекта планировки территории, а также объектов капитального строительства, планируемых к строительству в соответствии с ранее утвержденной документацией по планировке территории, от возможного негативного воздействия в связи с размещением линейных объектов	
Мероприятия по защите сохраняемых объектов капитального строительства (здание, строения, сооружения, объекты, строительство которых не завершено), существующих и строящихся на момент подготовки проекта планировки территории, а	

также объектов капитального строительства, планируемых к строительству в соответствии с ранее утвержденной документацией по планировке территории, от возможного негативного воздействия в связи с размещением линейных объектов, не разрабатываются

**Ж) Информация о необходимости осуществления мероприятий по сохранению объектов культурного наследия от возможного негативного воздействия в связи с размещением линейных объектов**

Согласно справке Службы по государственной охране объектов культурного наследия Красноярского края от 13.09.2019г. инв. № 102-4838, объектов культурного наследия на территории, отводной под проектирование и строительство объектов электроснабжения, нет.

**З) Информация о необходимости осуществления мероприятий по охране окружающей среды**

Зоны с особыми условиями использования территории представлены охраняемыми зонами объектов инженерной инфраструктуры, зонами затопления.

Градостроительные регламенты и особые условия использования земельных участков в границах зон с особыми условиями использования территорий устанавливаются в соответствии с законодательством Российской Федерации:

- Градостроительным кодексом РФ от 29.12.2004 № 190-ФЗ;
- Земельным кодексом РФ от 25.10.2001 № 136-ФЗ;
- Водным кодексом РФ от 03.06.2006 № 74-ФЗ;
- Сводном правил СП 42.13330.2011 «СНиП 2.07.01-89». Градостроительный, Планировка и застройка городских и сельских поселений», утвержденных приказом Министерства регионального развития Российской Федерации от 28.12.2010 №820;
- Федеральным законом от 30.03.1999 №52-ФЗ «О санитарно-эпидемиологическом благополучии населения»;
- Положением о государственном санитарно-эпидемиологическом нормировании, утвержденным Постановлением Правительства Российской Федерации от 24.07.2000 №54;
- Санитарно-эпидемиологическими правилами и нормативами СанПиН 2.2.1/2.1.1.1200-03 «Санитарно-защитные зоны и санитарная классификация предприятий, сооружений и иных объектов», утвержденными Постановлением Главного государственного санитарного врача РФ от 25.09.2007 №74;

**Охраняемые зоны объектов электроэнергетики**

Установление границ охраняемых зон инженерных сетей и особые условия использования таких участков регламентируются следующими документами:

- Правилами установления охраняемых зон объектов электросетевого хозяйства и особых условий использования земельных участков, расположенных в границах таких зон

таких зон, утвержденными Постановлением Правительства Российской Федерации от 24.02.2009г. №160.

- Правилами охраны линий и сооружений связи Российской Федерации, утвержденными Постановлением Правительства Российской Федерации от 09.06.1995 от 578;
- Правилами охраны линий и сооружений связи Российской Федерации, утвержденными Постановлением Правительства Российской Федерации от 09.06.1995 от 578;
- Типовыми правилами охраны коммунальных тепловых сетей, утвержденными Приказом Минстроя России от 17.08.1992 №197;
- Правилами охраны магистральных трубопроводов, утвержденными Постановлением Госгортехнадзора России от 22.04.1992 №9;
- Строительными нормами и правилами СНиП 3.05.04-85\* «Наружные сети и сооружения водоснабжения и канализации», утвержденными Постановлением Госстроя СССР от 31.05.1985 №73;
- Строительными нормами и правилами СНиП 2.04.02-84\* «Водоснабжение. Наружные сети и сооружения», утвержденными Постановлением Госстроя СССР от 27.07.1984 №123;
- Санитарными правилами и нормами СанПиН 2.1.4.11.10-02 «Зоны санитарной охраны источников водоснабжения и водопроводов питьевого назначения», утвержденными Постановлением Главного государственного санитарного врача РФ от 14.03.2002 №10.

Для обеспечения безопасного и безаварийного функционирования, безопасной эксплуатации объектов электроэнергетики устанавливаются охраняемые зоны с особыми условиями использования земельных участков независимо от категории земель, в состав которых входят эти земельные участки. (Земельный кодекс РФ от 25.10.2001 №136-ФЗ с изменениями).

В соответствии с Постановлением Правительства РФ от 24 февраля 2009 г. N 160 «О порядке установления охраняемых зон объектов электросетевого хозяйства и особых условий использования земельных участков, расположенных в границах таких зон» в охраняемых зонах запрещается осуществлять любые действия, которые могут нарушить безопасную работу объектов электросетевого хозяйства, в том числе привести к их повреждению или уничтожению, и (или) повлечь причинение вреда жизни, здоровью граждан и имуществу физических или юридических лиц, а также повлечь нанесение экологического ущерба и возникновение пожаров, в том числе:

- набрасывать на провода и опоры воздушных линий электропередачи посторонние предметы, а также подниматься на опоры воздушных линий электропередачи;
- размещать любые объекты и предметы (материалы) в пределах созданных в соответствии с требованиями нормативно-технических документов проходов и подъездов для доступа к объектам электросетевого хозяйства, а также проводить любые работы и возводить сооружения, которые могут препятствовать доступу к объектам электросетевого хозяйства, без создания необходимых для такого доступа проходов и подъездов;

- находиться в пределах огороженной территории и помещаемых распределительных устройств и подстанций, открывать двери и люки распределительных устройств и подстанций, производить перемещения и подползания в электрических сетях (за исключением требований, предусмотренных для работников, занятых выполнением разрешенных в установленном порядке работ), разводить огонь в пределах охраняемых зон вводных и распределительных устройств, подстанций, воздушных линий электропередачи, а также в охраняемых зонах кабельных линий электропередачи;
- размещать сваи;
- производить работы узлами механизмами, сбрасывать тяжести массой свыше 5 тонн, производить сброс и слив едких и коррозионных веществ и горюче-маслянистых материалов (в охраняемых зонах подземных кабельных линий электропередачи).

Охраняемые зоны устанавливаются вдоль воздушных линий электропередачи - в виде части поверхности участка земли и воздушного пространства (его высоту, соответствующую высоте опор воздушных линий электропередачи), ограниченной параллельными вертикальными плоскостями, отстоящими по обе стороны линии электропередачи от крайних проводов при неотклоненном их положении для ЛЭП напряжением:

- 0,4 кВ на расстоянии 2 м;
- 10 кВ на расстоянии 10 м;
- 35 кВ на расстоянии 15 м;
- 220 кВ на расстоянии 25м.

Санитарные разрывы от трансформаторных подстанций до окон жилых домов и общественных зданий должны составлять не менее 10 м, до зданий лечебно-профилактических учреждений не менее 15 м.

Вдоль подземных кабельных линий электропередачи - в виде части поверхности участка земли, расположенной под ней участка недр (на глубину, соответствующую глубине прокладки кабельных линий электропередачи), ограниченной параллельными вертикальными плоскостями, отстоящими по обе стороны линии электропередачи от крайних кабелей на расстоянии 1 метра (при проложении кабельных линий напряжением до 1 киловольт в городах под тротуарами - на 0,6 метра в сторону зданий и сооружений и на 1 метр в сторону проезжей части улицы).

**Зоны затопления**

В границах зон затопления, подготовленных в соответствии с законодательством Российской Федерации о градостроительной деятельности отнесенных к зонам с особыми условиями использования территорий, запрещается:

- размещение новых массивных пунктов и строительство объектов капитального строительства без обеспечения инженерной защиты таких массивных пунктов и объектов от затопления, подтопления;
- использование стоочных вод в целях регулирования плодородия почвы;

- размещение кладбищ, скотомогильников, объектов размещения отходов производства и потребления, химических, взрывчатых, токсичных, отравляющих и ядовитых веществ, пунктов хранения и захоронения радиоактивных отходов;
- осуществление авиационных мер по борьбе с вредными организмами.

**Сервитуты**

В районе строительства объекта не выявлены действующие сервитуты.

**Красные линии и линии регулирования застройки**

В соответствии со статьей 42 Градостроительного кодекса Российской Федерации в составе основной части проекта, которая подлежит утверждению, входит чертеж, на котором отображаются красные линии.

Красные линии - линии, которые обозначают границы территорий общего пользования и подлежат установлению, именно или отмене в документации по планировке территории (п. 11 в ред. Федерального закона от 02.08.2019 N 283-ФЗ).

В связи с тем, что на территории проектируемого объекта не установлены красные линии, проектом предусмотрено установление красных линий по границам проектируемого объекта.

**Каталог координат проектируемых красных линий**

Обозначение характерных точек границ	Координаты, м	
	X	Y
1	728811,66	83385,93
2	728811,86	83390,68
3	728849,59	83396,76
4	728846,03	83387,07
5	728813,50	83388,19
6	728771,20	83390,93
7	728768,56	83397,30
8	728767,84	83438,80
9	728765,19	83467,89
10	728772,54	83469,35
11	728769,32	83519,19
12	728764,29	83623,74
13	728747,23	83623,68
14	728747,29	83645,49

15	728723.48	88644.08
16	728723.63	88641.54
17	728709.26	88640.85
18	728708.49	88642.97
19	728614.33	88637.74
20	728594.07	88636.61
21	728594.07	88639.44
22	728614.30	88630.66
23	728740.27	88638.06
24	728740.20	88616.63
25	728758.33	88616.71
26	728743.02	88512.79
27	728765.33	88475.13
28	728757.78	88475.67
29	728760.00	88428.71
30	728759.47	88395.40
31	728767.41	88354.16
32	728813.37	88311.18
33	728551.46	88362.21
34	728853.18	88366.65
35	728854.00	88368.88
36	728877.80	88364.33
1	728881.66	88385.93

**И) Информация о необходимости осуществления мероприятий по защите территории от чрезвычайных ситуаций природного и техногенного характера, в том числе по обеспечению пожарной безопасности и гражданской обороны.**

- Обеспечение сохранения или улучшения существующего ландшафта, защиты почв, растительности и животного мира;
- Обеспечение рекультивации земель, временно используемых для размещения примыкающих при строительстве оборудования, материалов, подъездных путей, территории карьеров и других зон деятельности;
- Обеспечение повышения устойчивости земельного полотна на оползневых участках, создание благоприятных условий для дальнейшего использования земель, временно используемых под строительство;

Имя	Колуч	Лист	№ док.	Ином.	Дата
ЕКС-58 ПП19-218.Р.00.00-ППТ.1.ПЗ					Лист
					19

**ТЕКСТОВЫЕ ПРИЛОЖЕНИЯ**

Имя	Колуч	Лист	№ док.	Ином.	Дата
ЕКС-58 ПП19-218.Р.00.00-ППТ.1.ПЗ					Лист
					21

4. Осуществление защиты поверхностных и грунтовых вод от загрязнения дорожной пылью, горюче-смазочными материалами, обескисляющими, противопожарными и другими химическими веществами, используемыми во время строительства;
5. Разработка мероприятий по предупреждению и снижению загрязнения атмосферного воздуха выбросами пыли и отработавшим газом, а также по защите от шума, вибрации, электромагнитного загрязнения населения, проживающего в непосредственной близости от строящегося участка автомобильной дороги;
6. Обеспечение контроля за радиационным уровнем используемых строительных материалов;
7. Обеспечение во время строительства уборки бытового мусора и других загрязнений, включая отходы строительного производства на временных площадках, расположенных в полосе отвода;
8. Восстановление естественного течения проточных водоемов.

С целью защиты населения от метеорологических явлений и процессов предусматривается комплекс мероприятий по предотвращению развития гололедных явлений, воздействия молний, снежных заносов.

Проектируемый объект не является потенциально опасным, поэтому на нем отсутствуют источники возникновения ЧС, информация о которых необходимо довести до людей, находящихся на территории объекта и заинтересованных организаций.

Имя	Колуч	Лист	№ док.	Ином.	Дата
ЕКС-58 ПП19-218.Р.00.00-ППТ.1.ПЗ					Лист
					20

**СЛУЖБА**  
по государственной охране объектов культурного наследия Красноярского края

Ленина ул., д. 108, г. Красноярск, 660017  
Телефон: (913) 238-03-37  
http://www.sooka.ru  
E-mail: info@sooka.ru

12.8.2020 № 102-492  
№ от 19/02 от 12.08.2020

Об объектах культурного наследия

Генеральному директору АО «Красноярская региональная энергетическая компания» А.В. Чернову ул. Дёповская, 15 г. Красноярск 660058 (простое, электронно)

В связи с запросом информации о наличии (отсутствии) объектов культурного наследия на территории планируемого размещения объекта «Строительство ЛЭП-0,4 кВ для электроснабжения объекта, расположенного по адресу: г. Канск, 1-й городок, д. 27, пом. 3» (далее – Участок), сообщаем.

Объектов культурного наследия (в том числе включенных в единый государственный реестр объектов культурного наследия (памятников истории и культуры) народов Российской Федерации), выявленных объектов культурного наследия на территории Участка нет.

В соответствии с п. 1 ст. 36 Федерального закона от 25.06.2002 № 73-ФЗ «Об объектах культурного наследия (памятниках истории и культуры) народов Российской Федерации» (далее – Федеральный закон № 73-ФЗ) проектирование и проведение земляных, строительных, мелкочувствительных, хозяйственных работ, указанных в статье 30 настоящего Федерального закона работ по использованию лесов и иных работ осуществляются при отсутствии на данной территории объектов культурного наследия, включенных в реестр, выявленных объектов культурного наследия или объектов, обладающих признаками объекта культурного наследия, либо при условии соблюдения техническим заказчиком (застройщиком) объекта капитального строительства, заказчиками других видов работ, лицом, проводящим указанные работы, требований настоящей статьи.

Информацией об отсутствии объектов, обладающих признаками объекта культурного наследия, на территории Участка служба по государственной охране объектов культурного наследия Красноярского края (далее – Служба) не располагает.

В соответствии со ст. 28 Федерального закона № 73-ФЗ в случае, если орган охраны объектов культурного наследия не имеет данных об отсутствии на земельных участках, подлежащих воздействию в ходе земляных, строительных, мелкочувствительных, хозяйственных работ, работ по использованию

19 СЕН 2020

**ОБЩЕСТВО С ОГРАНИЧЕННОЙ ОТВЕТСТВЕННОСТЬЮ «СИБИРСКАЯ ГЕОКАДАСТРОВАЯ КОМПАНИЯ»**

**СТРОИТЕЛЬСТВО ЛЭП-6 кВ, КТП 6/0,4 кВ, ЛЭП-0,4 кВ ДЛЯ ЭЛЕКТРОСНАБЖЕНИЯ ОБЪЕКТА, РАСПОЛОЖЕННОГО ПО АДРЕСУ: Г. КАНСК, 1-Й ГОРОДОК, Д. 27, ПОМ. 3**

**ПРОЕКТ ПЛАНИРОВКИ ТЕРРИТОРИИ ОБЪЕКТА**

Материалы по обоснованию проекта планировки территории

Том 2

Красноярск, 2019 г.

2

лесов и иных работ, объектов, обладающих признаками объекта культурного наследия в соответствии со статьей 3 настоящего Федерального закона проводится государственная историко-культурная экспертиза (далее – ГИКС) в целях определения наличия или отсутствия объектов, обладающих признаками объекта культурного наследия.

Согласно п. 6 Положения о ГИКС, утвержденного постановлением Правительства Российской Федерации от 15.07.2009 № 569, экспертиза проводится по инициативе заинтересованного органа государственной власти, органа местного самоуправления, юридического или физического лица (далее – заказчик) на основании договора между заказчиком и экспертом, заключенного в письменной форме в соответствии с гражданским законодательством Российской Федерации.

Перечень экспертов, уполномоченных на проведение ГИКС, размещен на официальном сайте министерства культуры Российской Федерации по адресу: <https://www.mkcrg.ru/documents/eksperty-po-provedeniyu-gosudarstvennoy-istoriko-kulturnoy-ekspertizy/>.

В целях проведения ГИКС заявителем, заинтересованному в проведении ГИКС, в соответствии с п. 2.7 Административного регламента предоставления Службой государственной услуги «Организация проведения государственной историко-культурной экспертизы», утвержденного приказом Службы от 05.07.2016 № 430, необходимо обратиться в Службу с заявлением об организации проведения ГИКС.

Начальник отдела учета, использования и популяризации объектов культурного наследия

*В.Г. Буторин*

В.Г. Буторин

**ОБЩЕСТВО С ОГРАНИЧЕННОЙ ОТВЕТСТВЕННОСТЬЮ  
«СИБИРСКАЯ ГЕОКАДАСТРОВАЯ КОМПАНИЯ»**

Заказчик – АО «Красноярская региональная энергетическая компания»

**СТРОИТЕЛЬСТВО ЛЭП-6 кВ, КТП 6/0,4 кВ, ЛЭП-0,4 кВ  
ДЛЯ ЭЛЕКТРОСНАБЖЕНИЯ ОБЪЕКТА,  
РАСПОЛОЖЕННОГО ПО АДРЕСУ:  
Г. КАНСК, 1-Й ГОРОДОК, Д. 27, ПОМ. 3**

**ПРОЕКТ ПЛАНИРОВКИ ТЕРРИТОРИИ ОБЪЕКТА**

Материалы по обоснованию проекта планировки территории

ЕЕС-50.П119-228.Р.00.00-П1ПТ.2

**Раздел 3**  
Графическая часть

Директор \_\_\_\_\_ И.А. Немченко  
Нач. отдела \_\_\_\_\_ Н.М. Прусак

Изм.	Назв.	Пози.	Дата

Красноярск, 2019 г.

Содержание

1. Схема расположения элементов планировочной структуры	4
2. Схема использования территории в период подготовки проекта планировки территории	5
3. Схема вертикальной планировки территории	6
4. Схема границ зон с особыми условиями использования территории, особо охраняемых природных территорий, лесничества	7
5. Схема конструктивных и планировочных решений	8

Схема организации улично-дорожной сети и движения транспорта не прилагается (не разрабатывается), т.к. движение транспорта осуществляется по существующей улично-дорожной сети.

Схема границ территорий объектов культурного наследия не прилагается (не разрабатывается) ввиду отсутствия объектов культурного наследия.

Схема границ территорий, подверженных риску возникновения чрезвычайных ситуаций природного и техногенного характера (пожар, взрыв, химическое, радиоактивное заражение, затопление, подтопление, оползень, карсты, эрозия и т.д.) не прилагается (не разрабатывается). Зоны подтопления, затопления отображены в схеме границ зон с особыми условиями использования территории, особо охраняемых природных территорий, лесничества (стр.7).

ЕЕС-50.П119-228.Р.00.00-П1ПТ.2-С			
Изм.	Кол.	Дет.	Дата
Разработано	Прусак Н.М.	11.19	
Проверено	Мороз	12.19	
Исполнено	Мороз	12.19	

Содержание		
Страницы	Листы	Листов
II	2	1

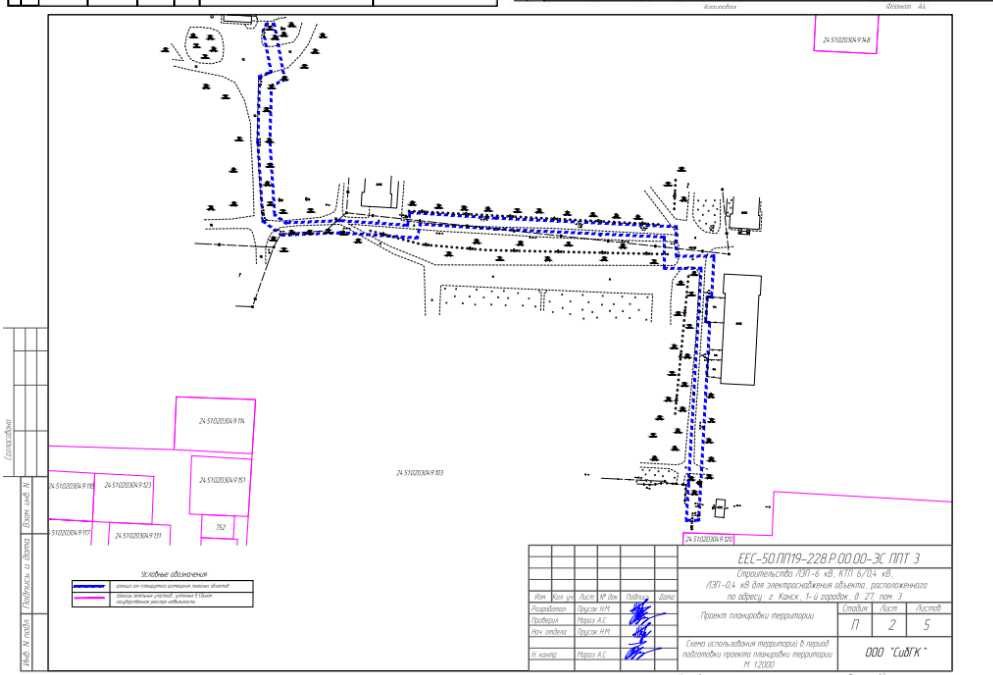
ООО «СибГК»

Номер раздела	Обозначение	Наименование	Примечание
1	ЕЕС-50.П119-228.Р.00.00-П1ПТ.1	Основная часть проекта планировки территории с проектом межевания, подлежащая утверждению Графическая часть Положение о размещении линейных объектов	
2	ЕЕС-50.П119-228.Р.00.00-П1ПТ.2	Материалы по обоснованию проекта планировки территории для размещения объекта местного значения Графическая часть Пояснительная записка	
3	ЕЕС-50.П119-228.Р.00.00-П1ПТ.3	Проект межевания территории Основная часть проекта межевания территории подлежащая утверждению Материалы по обоснованию проекта межевания территории включенные в себя чертежи Материалы ППТ и ПМТ, передаваемые Заказчику на электронных носителях Диск 1. Материалы проекта в электронном виде – комплект текстовых материалов в формате Microsoft Word (.doc) и pdf и графических материалов в форматах .dwg и .jpg	

ЕЕС-50.П119-228.Р.00.00-П1ПТ.С-П			
Изм.	Кол.	Дет.	Дата
Разработано	Прусак Н.М.	11.19	
Проверено	Мороз	12.19	
Исполнено	Мороз	12.19	

Состав проекта планировки и проекта межевания территории		
Страницы	Листы	Листов
II	2	1

ООО «СибГК»





ОБЩЕСТВО С ОГРАНИЧЕННОЙ ОТВЕТСТВЕННОСТЬЮ  
«СИБИРСКАЯ ГЕОКАДАСТРОВАЯ КОМПАНИЯ»

**СТРОИТЕЛЬСТВО ЛЭП-6 кВ, КТП 6/0,4 кВ, ЛЭП-0,4 кВ  
ДЛЯ ЭЛЕКТРОСНАБЖЕНИЯ ОБЪЕКТА,  
РАСПОЛОЖЕННОГО ПО АДРЕСУ:  
Г. КАНСК, 1-Й ГОРОДОК, Д. 27, ПОМ. 3**

**ПРОЕКТ ПЛАНИРОВКИ ТЕРРИТОРИИ ОБЪЕКТА**

Материалы по обоснованию проекта планировки территории

Том 2

Красноярск, 2019 г.

Содержание		2
Общая часть		4
Цели и задачи подготовки документации по планировке территории для размещения объекта		4
Основная нормативная, правовая и методическая база		4
А) Описание природно-климатических условий территории, в отношении которой разрабатывается проект планировки территории		5
Б) Обоснование определения границ зон планируемого размещения линейных объектов		6
В) Обоснование определения границ зон планируемого размещения линейных объектов, подлежащих реконструкции в связи с изменением их местоположения		6
Г) Обоснование определения предельных параметров застройки территории в границах зон планируемого размещения объектов капитального строительства, входящих в состав линейных объектов		7
Д) Ведомость пересечений границ зон планируемого размещения линейного объекта (объектов) с сооружениями объектами капитального строительства (линии, строения, сооружения, объект, строительство которого не завершено), существующими и строящимися на момент подготовки проекта планировки территории		7
Е) Ведомость пересечений границ зон планируемого размещения линейного объекта (объектов) с объектами капитального строительства, строительство которых запланировано в соответствии с ранее утвержденной документацией по планировке территории		7
Ж) Ведомость пересечений границ зон планируемого размещения линейного объекта (объектов) с водными объектами (в том числе с водотоками, водоемами, болотами и т.д.)		7
З) Ведомость пересечений границ зон планируемого размещения линейного объекта (объектов) с объектами культурного наследия в границах территории, в отношении которой осуществляется подготовка проекта планировки		8
ТЕКСТОВЫЕ ПРИЛОЖЕНИЯ		9

ОБЩАЯ ЧАСТЬ

Проект планировки территории объекта «Строительство ЛЭП-6 кВ, КТП 6/0,4 кВ, ЛЭП-0,4 кВ для электроснабжения объекта, расположенного по адресу: г. Канск, 1-й городок, д. 27, пом. 3» разработана в соответствии с техническим заданием АО «Красноярская региональная энергетическая компания» на выполнение работ.

По народнохозяйственному и административному значению проектируемые электрические сети относятся к объектам местного значения, в сетях электроснабжения объекта, расположенного по адресу: г. Канск-3, 1-й городок, д. 27, пом. 3.

**Цели и задачи подготовки проекта планировки территории для размещения объекта**

Подготовка проекта планировки территории осуществляется в целях обеспечения устойчивого развития территорий, выделения элементов планировочной структуры (кварталов, микрорайонов, иных элементов), установления границ земельных участков, на которых расположены объекты капитального строительства, границ земельных участков, предназначенных для строительства и размещения линейных объектов.

Обоснование границ застройки территории в пределах которой разрабатывается размещение объекта в соответствии с инфраструктурой, установленной документацией территориального планирования и градостроительного зонирования района проектирования.

Установление параметров планируемого развития элементов планировочной структуры.

А также другие цели и задачи, определяющие перспективное назначение территории.

**Основная нормативная, правовая и методическая база**

В качестве основной нормативно-правовой и методической базы, согласно заданию на проектирование, при подготовке проекта планировки территории использовались:

В качестве основной нормативно-правовой и методической базы, согласно заданию на проектирование, при подготовке документации по планировке территории использовались:

- Градостроительный Кодекс Российской Федерации;
- Гражданский кодекс Российской Федерации;
- Земельный кодекс Российской Федерации;
- Федеральный Закон РФ от 25.06.2002 № 73-ФЗ «Об объектах культурного наследия (памятниках истории и культуры) народов Российской Федерации»

Красноярск, 2019 г.

Изм.	Кол.	Лист	№ изм.	Подп.	Дата	Страницы	Листы
Разработчик	Прусов	12	19			II	1
Проверил	Мороз	12	19				6
Н. контрол.	Мороз	12	19				

Пояснительная записка  
ООО «СибГК»

ОБЩЕСТВО С ОГРАНИЧЕННОЙ ОТВЕТСТВЕННОСТЬЮ  
«СИБИРСКАЯ ГЕОКАДАСТРОВАЯ КОМПАНИЯ»

Заказчик – АО «Красноярская региональная энергетическая компания»

**СТРОИТЕЛЬСТВО ЛЭП-6 кВ, КТП 6/0,4 кВ, ЛЭП-0,4 кВ  
ДЛЯ ЭЛЕКТРОСНАБЖЕНИЯ ОБЪЕКТА,  
РАСПОЛОЖЕННОГО ПО АДРЕСУ:  
Г. КАНСК, 1-Й ГОРОДОК, Д. 27, ПОМ. 3**

**ПРОЕКТ ПЛАНИРОВКИ ТЕРРИТОРИИ ОБЪЕКТА**

Материалы по обоснованию проекта планировки территории

ЕЕС-50 ПП19-228 Р.00.00-ППТ.2

Раздел 4  
Пояснительная записка

Директор  
Нач. отдела

И.А. Немченко  
Н.М. Прусов

Красноярск, 2019 г.

Номер раздела	Обозначение	Наименование	Примечание
1	ЕЕС-50 ПП19-228 Р.00.00-ППТ.2	Основная часть проекта планировки территории с проектом межевания, подлежащая утверждению Графическая часть Положение о размещении линейных объектов	
2	ЕЕС-50 ПП19-228 Р.00.00-ППТ.2	Материалы по обоснованию проекта планировки территории для размещения объекта местного значения Графическая часть Пояснительная записка	
3	ЕЕС-50 ПП19-228 Р.00.00-ППТ.2	Проект межевания территории Основная часть проекта межевания территории подлежащая утверждению Материалы по обоснованию проекта межевания территории включающие в себя чертежи Материалы ПНТ и ПМТ, передаваемые Заказчику на электронных носителях Диск 1 Материалы проекта в электронном виде – комплект текстовых материалов в формате Microsoft Word (.doc) и pdf и графических материалов в форматах .dwg и .jpg	

- Федеральный Закон РФ от 26.03.2003 № 35-ФЗ «Об электроэнергетике»;

- Федеральный Закон РФ от 24.07.2007 № 221-ФЗ «О кадастровой деятельности»;

- Постановление Правительства РФ от 12.05.2017 N 564 «Об утверждении Положения о составе и содержании проектов планировки территории, предусматривающих размещение одного или нескольких линейных объектов»;

- Приказ Министра России от 25.04.2017 N 740/пр «Об установлении случаев подготовки и требований к подготовке вложений в состав материалов по обоснованию проекта планировки территории: схемы вертикальной планировки, инженерной подготовки и инженерной защиты территории»;

- Приказ Министра России от 25.04.2017 N 742/пр «О порядке установления и обозначения красных линий, обозначающих границы территорий, занятых линейными объектами и (или) предназначенных для размещения линейных объектов»;

- ГОСТ 17516.1-90\* Изделия электрические. Общие требования к части стойкости к механическим внешним воздействующим факторам;

- ПУЭ. Правила устройства электроустановок, изд. 7.

- СП 31-110-2003 «Проектирование и монтаж электроустановок жилых и общественных зданий»;

- СНиП 3.05.06-85 Электротехнические устройства;

- СП 11-107-98 «Порядок разработки и состав раздела «Инженерно-геотехнические мероприятия гражданской обороны. Мероприятия по предупреждению чрезвычайных ситуаций» проектов строительства»;

- РДС 30-201-98 Инструкция о порядке проектирования и установления красных линий в городах и других поселениях Российской Федерации.

**А) Описание природно-климатических условий территории, в отношении которой разрабатывается проект планировки территории**

**Климатические условия (Красноярский край, г. Канск):**  
Климат района резко континентальный, формируется под воздействием воздушных масс, приходящих с запада, севера и юга. Климатическая характеристика района приведена на основании данных наблюдений по метеостанциям Канск и Итатское.

Характеристика климатических и метеорологических условий района измещений приведена по данным, научно-прикладным справочником по климату СССР [9] и СНиП 23-01-99.

Среднегодовая температура воздуха составляет 0,5°С, (СНиП 23-01-99). Расчетная температура самой холодной пятидневки минус 43°С.

Дата	I	II	III	IV	V	VI	VII	VIII	IX	X	XI	XII	Год
Температура	-18,2	-16,9	-7,3	2,6	9,4	16,6	19,1	15,7	9,4	1,5	-8,2	-16,3	0,3

Красноярск, 2019 г.

Изм.	Кол.	Лист	№ изм.	Подп.	Дата	Листы
Разработчик	Прусов	12	19			II
Проверил	Мороз	12	19			
Н. контрол.	Мороз	12	19			

ЕЕС-50 ПП19-228 Р.00.00-ППТ.2.1  
Лист 2

	8												
<p>Продолжительность, сут. и средняя температура воздуха, °С, периода со средней суточной температурой воздуха 172 суток неменьше или равно 0°С, средняя температура воздуха -11,1 °С (СНиП 23-01-99).</p> <p>Средняя максимальная температура наиболее теплого месяца +24,3°С.</p> <p>Средняя месячная относительная влажность воздуха наиболее холодного месяца, 71%. Средняя месячная относительная влажность воздуха наиболее теплого месяца, 70%. Среднегодовая влажность воздуха составляет 70,5%.</p> <p>Количество и распространение осадков определяется особенностями общей циркуляции атмосферы. По количеству осадков г. Канск относится к нормальной зоне в соответствии со схематической картой зон влажности (СНиП 23-01-99). Наибольшее количество осадков (89%) приходится на апрель – октябрь месяцев (369 мм), наименьшее – на февраль. Зимой увеличивается число дней с осадками, но уменьшается суточное количество осадков. С ноября по март осадков в среднем выпадает 83 мм. В отдельные дни может выпадать почти месячное количество осадков.</p> <p>Господствующее направление ветра южное и юго-западное. Максимальная из средних скоростей ветра по румбам за январь 6,2м/с. Средняя скорость ветра, м/с, за период со средней суточной температурой воздуха 6 °С – 3,9м/с.</p> <p>Согласно карте зон влажности территория района изысканий относится к нормальной (СНиП 23-01-99).</p> <p>Согласно схематической карте климатического районирования для строительства изучаемая территория относится к под району IV (СНиП 23-01-99), характеризующемуся среднемесячными температурами в январе от минус 14 до минус 30°С, средней скоростью ветра 5 и более м/с, средней месячной температурой в июле от +12 до +21°С, средней месячной относительной влажностью воздуха в июле &gt;75%.</p> <p>По СНиП 2.01.07-85* (изменение №2, введенное 01.07.2003г.), район изысканий находится в III снеговом районе, снеговые нагрузки составляют 180 кг/м².</p> <p>Ветровые нагрузки по СНиП 2.01.07-85* для II ветрового района равны 30 кг/м².</p> <p><b>Б) Обоснование определения границ зон планируемого размещения линейных объектов</b></p> <p>Документация по планировке территории объекта «Строительство ЛЭП-6 кВ, КТП 6/0,4 кВ, ЛЭП-0,4 кВ для электроснабжения объекта, расположенного по адресу: г. Канск, 1-й городок, д. 27, пом. 3» выполнена в соответствии с техническим заданием АО «Красноярская региональная энергетическая компания».</p> <p>Границы занятой территории, в пределах которых разрабатывается размещение объекта, обусловлены существующей инфраструктурой, установленной документацией территориального планирования и градостроительного зонирования района проектирования.</p> <p><b>В) Обоснование определения границ зон планируемого размещения линейных объектов, подлежащих реконструкции в связи с изменением их местоположения</b></p> <p>Проект не предусматривается реконструкция в связи с изменением местоположения линейных объектов.</p>													
<table border="1" style="width: 100%; border-collapse: collapse;"> <tr> <td>Имя</td> <td>Коллук</td> <td>Лист</td> <td>№ докум.</td> <td>Полн.</td> <td>Дата</td> </tr> <tr> <td></td> <td></td> <td></td> <td></td> <td></td> <td></td> </tr> </table>		Имя	Коллук	Лист	№ докум.	Полн.	Дата						
Имя	Коллук	Лист	№ докум.	Полн.	Дата								
<table border="1" style="width: 100%; border-collapse: collapse;"> <tr> <td colspan="6" style="text-align: center;">ЕЕС-50.ПП19-228.Р.00.00-ИГДИ</td> </tr> <tr> <td colspan="6" style="text-align: center;">Лист 3</td> </tr> </table>		ЕЕС-50.ПП19-228.Р.00.00-ИГДИ						Лист 3					
ЕЕС-50.ПП19-228.Р.00.00-ИГДИ													
Лист 3													

	8												
<p>Границы зоны проектируемого линейного объекта не пересекаются с водными объектами, состоящими на учете в Едином государственном реестре водных объектов.</p> <p><b>З) Ведомость пересечений границ зон планируемого размещения линейного объекта (объектов) с объектами культурного наследия в границах территории, в отношении которой осуществляется подготовка проекта планировки</b></p> <p>Согласно справке Службы по государственной охране объектов культурного наследия Красноярского края от 13.09.2019г. исх. № 102-438, объектов культурного наследия на территории, отводимой под проектирование и строительство объектов электроснабжения, нет.</p>													
<table border="1" style="width: 100%; border-collapse: collapse;"> <tr> <td>Имя</td> <td>Коллук</td> <td>Лист</td> <td>№ докум.</td> <td>Полн.</td> <td>Дата</td> </tr> <tr> <td></td> <td></td> <td></td> <td></td> <td></td> <td></td> </tr> </table>		Имя	Коллук	Лист	№ докум.	Полн.	Дата						
Имя	Коллук	Лист	№ докум.	Полн.	Дата								
<table border="1" style="width: 100%; border-collapse: collapse;"> <tr> <td colspan="6" style="text-align: center;">ЕЕС-50.ПП19-228.Р.00.00-ИГДИ</td> </tr> <tr> <td colspan="6" style="text-align: center;">Лист 5</td> </tr> </table>		ЕЕС-50.ПП19-228.Р.00.00-ИГДИ						Лист 5					
ЕЕС-50.ПП19-228.Р.00.00-ИГДИ													
Лист 5													

	7												
<p><b>Г) Обоснование определения предельных параметров застройки территории в границах зон планируемого размещения объектов капитального строительства, входящих в состав линейных объектов</b></p> <p>Действие градостроительного регламента не распространяется на земельные участки, предназначенные для размещения линейных объектов и (или) занятые линейными объектами (п. 4 ст. 36 ГрК РФ).</p> <p><b>Д) Ведомость пересечений границ зон планируемого размещения линейного объекта (объектов) с охраняемыми объектами капитального строительства (здания, строения, сооружения, объекты, строительство которого не завершено), существующими и строящимися на момент подготовки проекта планировки территории</b></p> <p>Переустройство инженерных коммуникаций проектом не предусмотрено.</p> <p>Пересечения границ зон планируемого размещения линейного объекта отображены на Топографическом плане (Техническое приложение. Технический отчет по результатам инженерно-геодезических изысканий для подготовки проектной документации ЕЕС-50.ПП19-228.Р.00.00-ИГДИ).</p> <p><b>Е) Ведомость пересечений границ зон планируемого размещения линейного объекта (объектов) с объектами капитального строительства, строительство которых запланировано в соответствии с ранее утвержденной документацией по планировке территории</b></p> <p>Границы зон проектируемого линейного объекта не пересекаются с объектами капитального строительства, строительство которых запланировано в соответствии с ранее утвержденной документацией по планировке территории.</p> <p><b>Ж) Ведомость пересечений границ зон планируемого размещения линейного объекта (объектов) с водными объектами (в том числе с водотоками, водоемами, болотами и т.д.)</b></p> <p>В соответствии со сведениями Единого государственного реестра недвижимости (ЕГРН) границу зоны проектируемого линейного объекта пересекают зоны с особыми условиями использования территории – зоны затопления.</p> <p>Ведомость пересечений границы зоны проектируемого линейного объекта с зонами затопления</p> <table border="1" style="width: 100%; border-collapse: collapse;"> <thead> <tr> <th>Номер зоны в соответствии с ЕГРН</th> <th>Наименование зоны</th> <th>Площадь пересечения, кв.м.</th> </tr> </thead> <tbody> <tr> <td>24-00-6.18697</td> <td>Границы зон затопления территорий, прилегающих к р. Кан, р. Иллама, р. Кураши в границах г. Канска, затопляемых при половодьях и паводках 1% обеспеченности (повторяемость 1 раз в 100 лет)</td> <td>1900</td> </tr> <tr> <td>24-00-6.18692</td> <td>Границы зон затопления территорий, прилегающих к зонам затопления при половодьях и паводках 1% обеспеченности р. Кан, р. Иллама, р. Кураши в границах г. Канска с территориями умеренного подтопления (при глубине залегания грунтовых вод от 0,3-0,7 до 1,3-2 м)</td> <td>1700</td> </tr> </tbody> </table>		Номер зоны в соответствии с ЕГРН	Наименование зоны	Площадь пересечения, кв.м.	24-00-6.18697	Границы зон затопления территорий, прилегающих к р. Кан, р. Иллама, р. Кураши в границах г. Канска, затопляемых при половодьях и паводках 1% обеспеченности (повторяемость 1 раз в 100 лет)	1900	24-00-6.18692	Границы зон затопления территорий, прилегающих к зонам затопления при половодьях и паводках 1% обеспеченности р. Кан, р. Иллама, р. Кураши в границах г. Канска с территориями умеренного подтопления (при глубине залегания грунтовых вод от 0,3-0,7 до 1,3-2 м)	1700			
Номер зоны в соответствии с ЕГРН	Наименование зоны	Площадь пересечения, кв.м.											
24-00-6.18697	Границы зон затопления территорий, прилегающих к р. Кан, р. Иллама, р. Кураши в границах г. Канска, затопляемых при половодьях и паводках 1% обеспеченности (повторяемость 1 раз в 100 лет)	1900											
24-00-6.18692	Границы зон затопления территорий, прилегающих к зонам затопления при половодьях и паводках 1% обеспеченности р. Кан, р. Иллама, р. Кураши в границах г. Канска с территориями умеренного подтопления (при глубине залегания грунтовых вод от 0,3-0,7 до 1,3-2 м)	1700											
<table border="1" style="width: 100%; border-collapse: collapse;"> <tr> <td>Имя</td> <td>Коллук</td> <td>Лист</td> <td>№ докум.</td> <td>Полн.</td> <td>Дата</td> </tr> <tr> <td></td> <td></td> <td></td> <td></td> <td></td> <td></td> </tr> </table>		Имя	Коллук	Лист	№ докум.	Полн.	Дата						
Имя	Коллук	Лист	№ докум.	Полн.	Дата								
<table border="1" style="width: 100%; border-collapse: collapse;"> <tr> <td colspan="6" style="text-align: center;">ЕЕС-50.ПП19-228.Р.00.00-ИГДИ</td> </tr> <tr> <td colspan="6" style="text-align: center;">Лист 4</td> </tr> </table>		ЕЕС-50.ПП19-228.Р.00.00-ИГДИ						Лист 4					
ЕЕС-50.ПП19-228.Р.00.00-ИГДИ													
Лист 4													

	9												
<p><b>ТЕКСТОВЫЕ ПРИЛОЖЕНИЯ</b></p>													
<table border="1" style="width: 100%; border-collapse: collapse;"> <tr> <td>Имя</td> <td>Коллук</td> <td>Лист</td> <td>№ докум.</td> <td>Полн.</td> <td>Дата</td> </tr> <tr> <td></td> <td></td> <td></td> <td></td> <td></td> <td></td> </tr> </table>		Имя	Коллук	Лист	№ докум.	Полн.	Дата						
Имя	Коллук	Лист	№ докум.	Полн.	Дата								
<table border="1" style="width: 100%; border-collapse: collapse;"> <tr> <td colspan="6" style="text-align: center;">ЕЕС-50.ПП19-228.Р.00.00-ИГДИ</td> </tr> <tr> <td colspan="6" style="text-align: center;">Лист 6</td> </tr> </table>		ЕЕС-50.ПП19-228.Р.00.00-ИГДИ						Лист 6					
ЕЕС-50.ПП19-228.Р.00.00-ИГДИ													
Лист 6													

Общество с ограниченной ответственностью  
«Прогресс-Гео»

---

«Строительство ЛЭП-6 кВ, КТП 6/0,4 кВ, ЛЭП-0,4 кВ для электроснабжения объекта, расположенного по адресу: г. Канск, 1-й городок, д.27, пом.3»

Технический отчет  
по результатам инженерно-геодезических изысканий  
для подготовки проектной документации

ЕЕС-50.ПП19-228.Р.00.00-ИГДИ

Том 1

Красноярск  
2019г.

Общество с ограниченной ответственностью  
«Прогресс-Гео»


---

«Строительство ЛЭП-6 кВ, КТП 6/0,4 кВ, ЛЭП-0,4 кВ для электроснабжения объекта, расположенного по адресу: г. Канск, 1-й городок, д.27, пом.3»

Технический отчет  
по результатам инженерно-геодезических изысканий  
для подготовки проектной документации

ЕЕС-50.ПП19-228.Р.00.00-ИГДИ

Том 1

Директор  Р.В. Курако

Красноярск  
2019г.

СОСТАВ РАЗРАБОТЧИКОВ									
Должность	Подпись		Ф.И.О.						
Инженер-геодезист			Вагнер А.Н.						

Имя	Кол-во листов	Дата	Подпись	Дата	Статус	Лист	Листов
разработчик	Вагнер	08.08		08.08	ИР	1	1

ЕЕС-50.П119-228.Р.00.00-ИГ.ДИ.СР

Состав разработчиков

ООО «Прогресс-Гео»

СОСТАВ ОТЧЕТНОЙ ТЕХНИЧЕСКОЙ ДОКУМЕНТАЦИИ									
Номер тома	Обозначение	Наименование		Примечание					
том 1	ЕЕС-50.П119-228.Р.00.00-ИГ.ДИ	Технический отчет по результатам инженерно-геодезических изысканий							

Имя	Кол-во листов	Дата	Подпись	Дата	Статус	Лист	Листов
разработчик	Вагнер	08.08		08.08	ИР	1	1

ЕЕС-50.П119-228.Р.00.00-ИГ.ДИ.СД

Состав отчетной технической документации

ООО «Прогресс-Гео»

СОДЕРЖАНИЕ ТОМА 1			
Обозначение	Наименование	Прим.	
ЕЕС-50.П119-228.Р.00.00-ИГ.ДИ.СР	Состав разработчиков	2	
ЕЕС-50.П119-228.Р.00.00-ИГ.ДИ.СД	Состав отчетной технической документации	3	
ЕЕС-50.П119-228.Р.00.00-ИГ.ДИ.СТ	Содержание	4-5	
ЕЕС-50.П119-228.Р.00.00-ИГ.ДИ.ТЧ	Пояснительная записка	6-10	
ЕЕС-50.П119-228.Р.00.00-ИГ.ДИ.ТЧ	Текстовые приложения	11-33	
Графический состав			
ЕЕС-50.П119-228.Р.00.00-ИГ.ДИ.Г.Ч1	Общая карта	1	
ЕЕС-50.П119-228.Р.00.00-ИГ.ДИ.Г.Ч2	Схема построения опорной геодезической сети	2	
ЕЕС-50.П119-228.Р.00.00-ИГ.ДИ.Г.Ч3	Топографический план М:500	3	

Имя	Кол-во листов	Дата	Подпись	Дата	Статус	Лист	Листов
разработчик	Вагнер	08.08		08.08	ИР	1	1

ЕЕС-50.П119-228.Р.00.00-ИГ.ДИ.СТ

Содержание тома 1

ООО «Прогресс-Гео»

Содержание текстовой части		
1	Общие сведения	3
2	Краткая физико-географическая характеристика района	4
3	Топографо-геодезическая изученность района работ	6
3.1	Реконструктивное обследование территории	6
3.2	Развитие опорно-съемочной геодезической сети	7
3.3	Создание топографического плана	8
3.4	Подготовка и выпуск отчетных материалов	8
4	Технический контроль и приемка работ	9
5	Заключение	10

Текстовые приложения		
Приложение А	Техническое задание на выполнение инженерных изысканий	11
Приложение Б	Программа инженерно-геодезических изысканий	18
Приложение В	Свидетельство о вступлении в СРО	27
Приложение Г	Свидетельство о метрологической аттестации средств измерений	29
Приложение Д	Акт полевого контроля и приемки работ	33

Имя	Кол-во листов	Дата	Подпись	Дата	Статус	Лист	Листов
разработчик	Вагнер	08.08		08.08	ИР	1	33

ЕЕС-50.П119-228.Р.00.00-ИГ.ДИ.ТЧ

Текстовая часть

ООО «Прогресс-Гео»

**1 ОБЩИЕ СВЕДЕНИЯ**

Основанием для производства инженерно-геодезических изысканий по объекту: «Строительство ЛЭП-6 кВ, КТП 6/0,4 кВ, ЛЭП-0,4 кВ для электроснабжения объекта, расположенного по адресу: г. Канск, 1-й городок, д.27, пом.3», является договор №119-110 от 18.09.2019г. на выполнение инженерно-геодезических изысканий, заключенный с ООО «КНЦ».

Цель инженерно-геодезических работ: обеспечить получение топографо-геодезических материалов и данных о ситуации и рельефе местности, существующих зданиях и сооружениях (зданиях, подземных и надземных), элементах планировки, необходимых для комплексной оценки природных и техногенных условий.

Задачи инженерно-геодезических изысканий: создание инженерно-топографического плана в масштабе 1:500.

Заказчик: ООО «КНЦ».

**Местоположение:** Площадка расположена Красноярский край, Канск, 1-й городок, д.27, пом.3.

**Система координат** – система координат МСК-168.

**Система высот** – система высот Балтийская 1977г.

**Вид документации** – проектная и рабочая документация.

**Объект изысканий** – «Строительство ЛЭП-6 кВ, КТП 6/0,4 кВ, ЛЭП-0,4 кВ для электроснабжения объекта, расположенного по адресу: г. Канск, 1-й городок, д.27, пом.3».

Полевые работы выполнены в период август 2019г. бригадой в составе:

- Вагнер А.Н. – инженер-геодезист I категории;
- Чебодаев А.С. – инженер-геодезист.

За период изысканий выполнены следующие объемы и состав основных полевых инженерно-геодезических работ:

№ п/п	Наименование работ	Единица измерения	Объемы
1	Развитие опорно-съемочной геодезической сети с использованием GPS аппаратуры	точка	2
2	Обновление топографического плана в масштабе М 1:500	га	2,5
3	Подготовка и выпуск технического отчета, вложенная текстовые приложения в графическую часть	отчет	1

Работы выполнены с соблюдением требований, следующих нормативно – технических документов (НТД):

- Инструкция по топографической съемке в масштабах 1:5000 ± 1:500 – М.Недра, 1983 г.
- Условные знаки для топографических планов масштабов 1:5000 ± 1:500 – М.Недра, 1989 г.
- Правила по технике безопасности на топографо – геодезических работах (ПТБ-88), Недра, 1988 г.
- СП47.13330.2016 "Инженерные изыскания для строительства, основные положения", актуализированная редакция СНиП11-02-96 – , Минрегион России, 2012 г.
- СП 11-104-97 "Инженерно-геодезические изыскания для строительства", Госстрой России, 1997 г.

Имя	Кол-во листов	Дата	Подпись	Дата	Статус	Лист	Листов
разработчик	Вагнер	08.08		08.08	ИР	3	3

ЕЕС-50.П119-228.Р.00.00-ИГ.ДИ

**2 КРАТКАЯ ФИЗИКО-ГЕОГРАФИЧЕСКАЯ ХАРАКТЕРИСТИКА РАЙОНА**

**Общие сведения.**

Местоположение - Красноярский край, г. Канск, 1-й городок, д.27, пом.3.  
 Географические координаты (WGS84) площадки изысканий:  
 N56°12'56.1325", E95°41'01.5093"

Рис. Схема расположения площадки изысканий.

**Местоположение**

Район работ в географическом отношении приурочен к границам Восточной Сибири и Западно-Сибирской низменности, которая проходит по долине р.Кан. В геоморфологическом отношении участок работ приурочен к правобережной надпойменной аккумулятивной террасе р. Кан.

РФ, Красноярский край, г. Канск, 1-й городок, д.27, пом.3; г. Канск, 1-й городок, д.27, пом.3. Изыскания выполняются с целью строительства ЛЭП-6 кВ, КТП 6/0,4 кВ, ЛЭП-0,4 кВ. Город расположен на обоих берегах реки Кан (правый приток Енисея) в 247 км к востоку от Красноярска.

**Социально-экономическая освещенность территории.**

Административный центр Канского района - г. Канск.

Канский район является муниципальным районом, расположен на востоке Красноярского края, в предгорьях Енисейского кряжа и Восточного Саяна, в лесостепной зоне Канско-Рыбинской котловины. Удаленность района от краевого центра составляет 224 км. На

Имя	Кол-во листов	Дата	Подпись	Дата	Статус	Лист	Листов
разработчик	Вагнер	08.08		08.08	ИР	4	4

ЕЕС-50.П119-228.Р.00.00-ИГ.ДИ

северо-востоке Канский район граничит с Абганским, на севере — с Дерябинским, на востоке — с Ивановским, на северо-западе — с Сухолюбивским, на юго-западе — с Ирбейским районами.

Через территорию района проходит Транссибирская железнодорожная магистраль со станциями в Канске, Филлимонове и Боинском. С севера на юг и с юго-запада на восток район пересекают дороги краевого значения (Канск — Тасево — Троиш, Канск — Абан — Богучаны). Населенные пункты Канского района соединены дорогами районного значения. Связь с крайним пунктом осуществляется по автодороге федерального значения «Байкал». Площадь территории района составляет 4,321 тыс. кв. км.

**Климатические условия.**  
Климат резко континентальный с коротким жарким летом и длинной, холодной зимой. Температура летом может достигать 37 °С, а зимой опускаться до минус 51 °С. В зимнее время земля промерзает на 2,5-3 метра. Ежегодное количество осадков, составляющее 316 мм, выпадает неравномерно в течение года, 81% осадков приходится на лето. Доминирующими ветрами являются западный и юго-западный.

Город расположен на обоих берегах реки Кан, и поэтому может быть условно разделен на правобережную и левобережную части. Площадь территории 91,8 тыс. кв. м.

Климат района резко континентальный. Континентальность выражена большой годовой (38°С по средним месячным значениям) и суточной (12-14°) амплитудам колебаний воздуха.

Самый холодный месяц январь - минус 17°С. Абсолютный минимум минус 53°С.

Самым жарким месяцем является июль - 18,4°С. Абсолютный максимум 36°С.

Наибольшее количество осадков выпадает в июне-июле (8,3-8,1°С, наименьшее в ноябре (2,2°С) и декабре (1,6°С).

Осадки. Район относится к зоне достаточного увлажнения. Среднегодовое количество осадков - 349мм. Большая часть выпадает в теплое время года (4-Июнь) - 75%.

Снежный покров появляется 16 октября, самая ранняя дата появления - 4 сентября, самая поздняя - 9 ноября. Средняя многолетняя дата образования устойчивого снежного покрова 4 ноября. Число дней со снежным покровом - 169. Средняя дата разрушения устойчивого снежного покрова 4 апреля, дата схода снежного покрова 1 мая.

**Рельеф.**  
Ландшафт Канского района представлен равнинно-холмистым рельефом Канско-Рыбинской котловины. Почвы района в основном черноземные, благоприятные для сельского хозяйства. Большая часть покрытых лесом земель занята хвойными породами — сосной (49 %). На долю лиственных пород (преимущественно березы) приходится 51 %.

Наиболее крупные реки на территории района — Кан, Иланка и Большая Карган. Наиболее крупным озером считается озеро Тарий. На территории района расположен минеральный Белоозерский источник. В числе природных ископаемых — бурый уголь, строительные материалы. В настоящее время месторождение угля интенсивно осваивается.

ЕЕС-50.ПТ19-228Р.00.00-ИТДИ						Лист 5
Имя	Имя	Имя	Имя	Имя	Имя	Имя

**3 ТОПОГРАФО-ГЕОДЕЗИЧЕСКАЯ ИЗУЧЕННОСТЬ РАЙОНА РАБОТ**

Территория проведения изысканий обеспечена топографическими картами М1:200 000, М1:100 000. Территория проведения изысканий покрыта сетью пунктов государственной геодезической сети. На территории г. Канск присутствуют постоянно действующие спутниковые референциальные базовые станции. Сведения о методике и технологии выполнения работ.

Состав инженерно-геодезических изысканий:  
-рекогносцировочное обследование территории;  
-развитие опорно-съемочной геодезической сети методом GPS измерений;  
-создание топографического плана масштаба 1:500;  
-подготовка и выпуск отчетных материалов.

3.1 Рекогносцировочное обследование территории.  
Перед проведением полевых инженерно- геодезических изысканий проведено рекогносцировочное обследование территории изысканий. Определена граница топографической съемки в натуре.

3.2 Развитие опорно-съемочной геодезической сети.  
На участке изысканий использовались GPS поправки в режиме RTK, с постоянной действующей станции БС Канск.

Для определения планово-высотного положения пунктов опорно-съемочной сети был выбран метод с применением спутникового геодезического оборудования. При помощи спутниковых GPS приемников были выполнены измерения точек съемки. Измерения загружены в единый проект и обработаны с помощью специальной программы «MagNet Office», поставляемой в комплекте с оборудованием, в результате получены координаты и высоты.

Корректный учет погрешностей осуществляется при выполнении следующих условий:  
-подвижный приемник накапливает данные в радиусе действия базовой станции;  
-при этом наблюдается как минимум 4 или более общих спутников;  
-накопление данных подвижным приемником (на определяемых пунктах) происходит синхронно с базовыми станциями (на исходных пунктах).

Програмное обеспечение GPS-станций позволяет записывать сырые данные GPS на диск компьютера и использовать их впоследствии для дифференциальной коррекции при постобработке.

По результатам прогнозирования спутникового совмещения были определены оптимальные рабочие интервалы времени сеансов измерений, для определения координат и высот точек опорно-съемочного обоснования.

Наблюдения выполнены кинематическим способом, при непрерывном отслеживании не менее 4 спутников, значение PDOP на протяжении измерений не более 2,5, интервалы регистрации - 1 секунда, маска возвышения - 15 градусов. Обработка спутниковых измерений производилась в местной системе координат МСК-169 и Балтийской системе высот 1977. Для решения задачи по построению сети выполнено уравнивание с фиксацией на плоскости координат пунктов опорной сети с 95% доверительным интервалом. Желаемая точность была достигнута всеми векторами. Схема построения планово-высотной сети приведена в графической части ГЧД.

ЕЕС-50.ПТ19-228Р.00.00-ИТДИ						Лист 6
Имя	Имя	Имя	Имя	Имя	Имя	Имя

3.3 Создание топографического плана.  
Выполнено создание инженерно-топографического плана. Выполнено обследование территории изысканий с выявлением текущих изменений.

При проведении съемки с помощью GPS-оборудования применен режим кинематика «стр-днд-до» с использованием доп. оборудования в виде радиомодемов и реализации метода Real Time Kinematic (RTK). Благодаря данной технологии геодезисты могут получать координаты с сантиметровой точностью непосредственно в полевых условиях в режиме реального времени. Преимущества съемки в режиме RTK очевидны. Во-первых, обеспечивается высокая производительность работы, так как на каждую точку съемки тратится несколько секунд. Во-вторых, качество результатов измерений гарантировано (в случае получения «фиксированного» решения). Исполнитель может записывать готовые координаты в контроллер, отслеживая их качество и точность в любой момент, а при необходимости повторить измерения. Минусу данной технологии - ограничение дальности радиосвязи как правило, до 5-10 км, вследствие чего, при построении опорной геодезической сети(ОГС), место засадки пунктов необходимо выбирать из расчета, при котором, расстояние между пунктами ОГС не должно превышать 5км. Использование мультисистемных (спутниковые системы GPS, ГЛОНАСС, BeiDou, Galileo и др.) приемников позволяет одновременно отслеживать 30 и более спутников, что значительно улучшает устойчивость сигнала в зашумленной местности.

При использовании данной методики использовать два или более спутниковых геодезических приемников, причем один неподвижный устанавливается над исходным пунктом опорной сети, осуществляя сбор навигационных данных, выступаая в качестве съемочной базовой станции. В процессе наблюдения на съемочной базовой станции, навигационным компьютером спутникового геодезического приемника формируются поправки с использованием известных координат и высот пункта опорной сети и вычисленных, на каждую эпоху, координат и высот этого же пункта по данным спутниковых наблюдений. В обязательном порядке совместно с геодезическим приемником на пункте опорной сети устанавливается модемное передаточное оборудование, с использованием которого осуществляется радиосвязь с корректирующим пунктом в формате СМВ\* на подвижные спутниковые геодезические приемники. Далее навигационный компьютер подвижного приемника, имея вычисленные координаты, высоту и поправку на заданную эпоху рассчитывает свое точное местоположение на заданную эпоху. Подвижные геодезические приемники устанавливаются над съемочными точками с использованием геодезических вех. Наблюдения при определении координат и высот точек съемки в кинематическом режиме RTK выполняются с соблюдением следующих условий:  
- дискретность записи измерений - 1 сек.;  
- период наблюдений на точке - 5 сек.;  
- маска по возвышению - 15°;  
- допустимый коэффициент снижения точности измерения за геометрию пространственной засечки - PDOP ≤ 5эл.;  
- количество одновременно наблюдаемых спутников - не менее 10 шт.;  
- плановая ошибка по внутренней сходимости - 5 мм;  
- высотная ошибка по внутренней сходимости - 10 мм;  
- погрешность центрирования антенны ± 10 мм;  
- погрешность измерения высоты антенны ± 5 мм.

Точность определения координат и высот, относительно пункта опорной межевой сети, в кинематическом режиме RTK составляет:

ЕЕС-50.ПТ19-228Р.00.00-ИТДИ						Лист 7
Имя	Имя	Имя	Имя	Имя	Имя	Имя

средняя квадратическая ошибка в плане - 20 мм + 1 мм/км;  
средняя квадратическая ошибка по высоте - 50 мм + 1 мм/км.  
Измерения с получением фиксированного решения.  
Общая площадь обновления съемки в М 1:500 - 0,7 га.

Метражические обследование средств измерений соответствует требованиям нормативных документов. Копии поворков приведены в приложении Г.

3.4 Подготовка и выпуск отчетных материалов.  
Полевые материалы, поступившие в камеральную обработку, проверились воздушными специалистами на предмет полноты и достоверности сведений, точности используемых исходных данных.

Камеральная обработка материалов топографической съемки выполнена с использованием программного комплекса «AutoCAD». Составлена электронная версия чертежей, электронный вид топографического плана.

Топографический план выполнен в электронном виде в формате программы AutoCAD.  
Для чертежа применена метрическая система единиц.

Ситуация и рельеф местности, подземные и надземные сооружения изображаются на инженерно-топографических планах условными знаками, обязательными для всех предприятий, организаций и учреждений, выполняющих топографо-геодезические и картографические работы и утвержденными ГУТК при Совете Министров СССР 25 ноября 1986г. («Условные знаки ОГТД «Артгидроцентр Москва, 2005).

Составлен технический отчет по выполненным инженерно-геодезическим изысканиям. Все инженерные коммуникации нанесены на топографический план.

Материалы изысканий выданы на бумажном и электронном носителях DVD-R (графические в формате AutoCAD, текстовые в формате - WORD, EXCEL, 2экз.).

Отчет размещен в 4-экземплярах и направлен:  
в ООО «КНЦ» - 3 экз.  
в ООО «Прогресс-Гео» - 1 экз.

ЕЕС-50.ПТ19-228Р.00.00-ИТДИ						Лист 8
Имя	Имя	Имя	Имя	Имя	Имя	Имя

**4 ТЕХНИЧЕСКИЙ КОНТРОЛЬ И ПРИЕМКА РАБОТ**

Технический контроль и приемка работ выполнялись на этапе завершения инженерно-геодезических изысканий. Контроль инженерно-геодезических работ производился с целью проверки соответствия применяемой технологии работ требованиям нормативных документов. На участке работ полевой инструментальный контроль был совмещен с приемкой работ директором ООО «Прогресс-Гео».

При полевом контроле была проведена проверка:  
- выполнения требований технического задания и методики производства работ;  
- правильности организации работ и использования инструментов;  
- соблюдение установленных документацией и требований к оформлению полевых материалов;  
- соблюдения требований экологии и правил техники безопасности.

При контроле предварительной камеральной обработки полевой бригады проверены:  
- материалы спутниковых измерений;  
- материалы тахеометрической съемки;  
- предварительные топографические планы в электронном виде (детальность, полнота и точность).

В результате полевой приемки установлено, что методика полевых работ и полученные материалы соответствуют заданию Заказчика и требованиям действующих нормативных документов.

Технический контроль камеральных топографо- геодезических работ осуществляли главными специалистами группы камеральной обработки на каждом этапе технологического процесса:  
- проверка и анализ входных полевых материалов (оценка точности спутниковых измерений, схемы, ведомости, абрисы привязки геодезических пунктов и др.);  
- контроль материалов технического отчета пояснительной записки, текстовых и графических приложений на соответствие требованиям Заказчика, программы инженерных изысканий и нормативных документов.


Все работы выполнены при соблюдении требований Заказчика, программы инженерных изысканий, системы качества и других нормативных документов на инженерно-геодезические изыскания в строительстве. Составлен «Акт по результатам контроля полевых работ».

ЕЕС-50.ПТ19-228Р.00.00-ИТДИ						Лист 9
Имя	Имя	Имя	Имя	Имя	Имя	Имя

**5 ЗАКЛЮЧЕНИЕ**

В результате проведения инженерно-геодезических изысканий по объекту: «Строительство ЛЭП-6 кВ, КТП 6,0/4 кВ, ЛЭП-0,4 кВ для электроснабжения объекта, расположенного по адресу: г. Канск, 1-й городок, д.27, пом.3», получены топографо-геодезические материалы и данные о ситуации и рельефе местности, элементов планировки, необходимых для комплексной оценки природных и техногенных условий площадки изысканий.

Полученные инженерно-геодезические материалы по своим техническим показателям удовлетворяют требованиям технического задания, требованиям перечисленных ранее нормативных документов как полевые материалы. На основе данных материалов инженерных изысканий, осуществляется разработка проектной документации, и обоснование инвестиций в строительство.

Отчет составил  
Инженер-геодезист:  Вятнер А.Н.

ЕЕС-50.ПТ19-228Р.00.00-ИТДИ						Лист 10
Имя	Имя	Имя	Имя	Имя	Имя	Имя



Приложение А

<b>СОГЛАСОВАНО:</b> Директор ООО «Прогресс-Гео» Р. В. Курнов 2019 г.		<b>УТВЕРЖДАЮ:</b> Врио исполнительного директора ООО «КНЦ» Е. А. Прохоровский 2019 г. М.П.	
на выполнение инженерно-геодезических изысканий для объекта: «Строительство ЛЭП-6 кВ, КТП 6/0,4 кВ, ЛЭП-0,4 кВ или «за» трансформатора объекта, расположенного по адресу: г. Канск, 1-й городок, д. 27, пом. 3»			
1. Назначение объекта	Строительство ЛЭП-6 кВ, КТП 6/0,4 кВ, ЛЭП-0,4 кВ для электроснабжения объекта, расположенного по адресу: г. Канск, 1-й городок, д. 27, пом. 3.	2. Вид строительства	Новое строительство
3. Сфера проектирования	Рабочая документация	4. Заказчик	ООО «КНЦ»
5. Виды и цели инженерных изысканий	Инженерно-геодезические изыскания. Проверка возможности для обеспечения проектных Задачником всеми необходимыми материалами инженерно-геодезических изысканий для разработки рабочей документации, с учетом современного состояния окружающей среды перед началом строительства. <b>Основные цели:</b> - получение полного объема исходных данных для разработки рабочей документации; - получение инженерной информации, должны быть достоверными и достаточными для обоснования конструктивных и общепромышленных решений, установления проектных значений и задаточных величин и оснований, инженерных изысканий и мероприятий по охране окружающей среды, а также мероприятий по охране окружающей среды.	6. Перечень нормативных документов	1. СП 47.13330.2012 «Инженерные изыскания для строительства» 2. СП 11-104-97 «Инженерно-геодезические изыскания для строительства» 3. Инструкции по топографической съемке в масштабах 1:500, 1:2000, 1:5000 (М.Нерд, 1982г.); 4. Инструкция по инженерной съемке в масштабах 1:5000, 1:2000, 1:1000, 1:500; 5. Условные знаки для топографических планов масштабов 1:5000, 1:2000, 1:1000, 1:500; 6. Инструкция о порядке контроля и приема геодезических, топографических и картографических работ. ГОИИП (ГНТА)-17-004-99; 7. Удобрения по технике безопасности при топографических работах. Проектный участок – г. Канск
7. Место проведения проектируемого объекта	Проектный участок – г. Канск	8. Сведения о ряде выносных инженерных изысканий	Отсутствуют

Имя	Инициалы	Лист	Ниж	Плэт	Дата
		11			

ЕЕС-50.П119-228.Р.00.00-ИГДИ

9. Дополнительные требования к производству отдельных видов инженерных изысканий	Отсутствуют
10. Требования к точности, надежности и достоверности необходимых данных при инженерных изысканиях	В соответствии с действующими нормативными документами
11. Сведения о необходимости выполнения исследования в процессе инженерных изысканий	Не требуется
12. Требования к оценке опасности и риска от природных и техногенных процессов	Не требуется
13. Факторы обуславливающие возможность изменения инженерно-геодезических условий при строительстве	Отсутствуют
14. Перечень и технические характеристики объектов изысканий	Строительство ЛЭП-6 кВ протяженностью примерно 500 м, ЛЭП-0,4 кВ протяженностью примерно 35 м
15. Исходные данные	Отсутственный план (Приложение 1)
16. Требования к выполнению изысканий	<b>Инженерно-геодезические изыскания</b> - выполнить топографическую съемку масштаба М1:500 с сеточной рамкой 1/5м; - система координат – местная; - система высот – Батумская.
17. Отчетные материалы	Результаты инженерных работ в объеме технического отчета об инженерно-геодезических изысканиях для стадии Рабочая документация (в объеме доступном для осуществления строительства). Согласно условиям договора
18. Сроки предоставления отчета по инженерно-геодезическим изысканиям, инженерно-геодезическим изысканиям	Согласно условиям договора
19. Формы и порядок предоставления материалов	Материалы изысканий передаются на согласование Заказчику: - на CD или DVD носителях (формат файлов DWG и PDF) в 1-ом экземпляре; - в переносном или оборотном виде в формате E-plot (исходник) и на CD или DVD носителях (формат файлов DWG и PDF) в 1-ом экземпляре. Факсовые релизы отчетных материалов передаются в редакторе «Microsoft Word 2003», графические – в «AutoCAD 2010» Требования к передаче материалов на CD или DVD носителях: - диск должен быть защищен от записи, иметь этикетку с указанием изготовителя, даты изготовления, названия комплекта. В первом файле диска должен находиться текстовый файл описания; - отчет в формате PDF, переименованный на цифровые носители, должен быть предоставлен

Имя	Инициалы	Лист	Ниж	Плэт	Дата
		12			

ЕЕС-50.П119-228.Р.00.00-ИГДИ

20. Особые условия	в виде бланчного документа и содержать оригинальные подписи исполнителей работ, печати организаций и быть полностью готовым к печати. Форматы листов должны соответствовать требованиям ГОСТ 2301-68, не допускается ни наличие белых полей ни разрыв, так и «обрывы» технических или графических частей; - состав и содержание диска должно точно соответствовать комплексу бланковой документации. Согласованный балансовый документальный топографический план передается Заказчику в оригинале. Передача копий или сканов не допускается. На согласованном топографическом плане должны присутствовать наименование и(или) печать организации-балансовщика, Ф.И.О. сотрудника, согласовывающего топографический план и дата согласования. Получение необходимых разрешений на право производства инженерно-геодезических изысканий. Разработать и согласовать с Заказчиком программу на инженерно-геодезические изыскания. Инженерно-топографический план с подземными и надземными коммуникациями согласовать с соответствующими коммунальными организациями. Материалы согласований передать Заказчику. Средства измерений, применяемые при инженерных изысканиях для строительства, подлежат государственному метрологическому контролю и контролю, выполняемому аккредитованными метрологическими службами в порядке, установленном РФ. Инженерно-геодезические изыскания выполняются Подразделением и в полном объеме для проектирования. При выполнении отчетов в графическом приложении использовать лицензионное программное обеспечение (коммерческие версии). Проектная фотофиксация выполнения полевых работ. В материалах фотофиксации полевых работ предоставить фото: а) постоянные и временные пункты геодезической сети с указанием номеров реперов, координат X и Y и высотных отметок, системы высот и системы координат в соответствии с топографической съемкой; б) идентификационный признак названного объекта (схема, сооружения и(или) иные στοιχεία), позволяющие зафиксировать проведение полевых работ на конкретном заданном объекте; при отсутствии зданий и сооружений допускается фотофиксация внешних объектов, дорожных знаков и других объектов); в) материалы фотофиксации передать Заказчику в
--------------------	--

Имя	Инициалы	Лист	Ниж	Плэт	Дата
		13			

ЕЕС-50.П119-228.Р.00.00-ИГДИ

форматом JPEG путем направления проекта фотоснимков в формате E-plot (исходник) ZIP на электронную почту mail@kntg.ru. При наличии воздушных линий электропередачи в границах топографической съемки, должна быть указана следующая информация: а) номер опоры; б) номер фазы; в) высота провода (верх и низ) и количество проводов. При наличии ЛЭП с воздушными линиями электропередачи указать ближайшие опоры (в том числе в случае их расположения вне границ заявленной территории) с указанием номеров опор и номера фазы.
Главный инженер ООО «КНЦ»  В.В. Пonomарев

Имя	Инициалы	Лист	Ниж	Плэт	Дата
		14			

ЕЕС-50.П119-228.Р.00.00-ИГДИ



Приложение Б Программа работ

Проектное № 2 в авторской № П119-110 от «07» «07» 2019г.

Общество с ограниченной ответственностью  
 «Прогресс-Гео»

<b>СОГЛАСОВАНО:</b> Врио исполнительного директора ООО «КНЦ» Е. А. Прохоровский 2019 г.	<b>УТВЕРЖЕНО:</b> Генеральный директор ООО «Прогресс-Гео» Р. В. Курнов 2019 г.
---	--

«Строительство ЛЭП-6 кВ, КТП 6/0,4 кВ, ЛЭП-0,4 кВ для электроснабжения объекта, расположенного по адресу: г. Канск, 1-й городок, д. 27, пом. 3»

РАБОЧАЯ ДОКУМЕНТАЦИЯ

Инженерно-геодезические изыскания

ЕЕС-50.П119-228.Р.00.00-ИГДИ

Красноярск 2019

Имя	Инициалы	Лист	Ниж	Плэт	Дата
		16			

ЕЕС-50.П119-228.Р.00.00-ИГДИ



Таим образом, при получении измерений с фидером решением мы обеспечиваем точность с погрешностью СКП в плане не более 20мм, СКП по высоте не более 50мм, что значительно превышает допустимые значения согласно СТУ.

Сырьевые трассы должны размещаться без пропусков поперек всего территории схемы. Для этого в контуре подвояка приемника градуировать зависимость контур сымаи и проехать с места пилотных точек. При первом вояк сымаи, для контроля сымаи с сымаи станция выполняется с небольшим педерывлением. В границе сымаи показать все надземные и подземные коммуникации, сооружения, строения, характеристики древесины и кустарниковой растительности, высоты на всех характерных точках. При выполнении сымаи надземных сооружений достаточно фидеровать, габариты опор, чопо и высоту проводов на переносе с проектируемой областью изысканий. Масштаб сымаи основного криворазмера проектируемой трассы – 1:500 с точностью 0,5мм.

**5.4 Географические работы**

В указанных границах трассы изысканий провести инженерно-географические работы. Определить планово-высотное положение в уроне водных объектов с привязкой к дате производства работ. При необходимости выполнить промеры глубин.

**5.5 Камеральная обработка**

В плане выполняется привязка к камеральной обработке. Включает в себя работы по обработке и уравнению спутниковых измерений для построения опорной посадочной сети, работы по обработке спутниковой сымаи. Для проведения данных работ используются программное обеспечение MAGNET Office Tools, поставляемое совместно с геодезическим спутниковым оборудованием.

Далее материалы переводятся в окончательную камеральную обработку.

1. По результатам географической сымаи создается цифровая модель местности. Ситуация и рельеф местности, подземные и надземные сооружения должны изображаться на инженерно-топографической плане условными знаками, утвержденными ГУГК при Совете Министров СССР 25 ноября 1989г. Данные работы выполняются с применением программного обеспечения AutoCAD.

2. Географической сымаи переводятся сведениями проекции организации для уточнения планового положения осей трассы.

3. По уточненной проектируемой трассе выполняется построение горизонтального профиля (горизонтальный масштаб 1:2000, вертикальный – 1:100). Перевести данные профиля в отдел topology для дальнейшего составления проекционной развертки.

Технический отчет составлять в соответствии с п.5.6 СТУ 47.13330.2012.

**6. Контроль качества и приемка работ.**

Технический контроль выполнять на всех этапах производства инженерно-геодезических изысканий согласно разделам 3, 5, 6 ПУИТ (ПТА) 17-004-89. Контроль инженерно-геодезических работ производится с целью проверки соответствия применяемой методики и технологии работ требованиям нормативных документов.

По окончании полевых работ провести проверку и приемку геодезических работ. Проверка проводится выборочно. Целесообразно назначить отдельные пункты и достоверности сверяний о ситуации и рельефе, отображенных на плане, правдивости обозначения материалов набороканий, оплывших данных. Контроль проводится камеральным просмотром материалов, путем визуального сравнения местности с планом, набором контрольных пилотов, линейными промерами между жесткими контрольными. Проверкой установить полноту, точность, качества, соответствие нормативно-техническим требованиям представленных материалов.

**7. Требования по охране труда и технике безопасности при проведении работ.**

EESC-50119-22KR00004ИД/Д/Ч					Лист
№п/п	Наимр.	Лист	Наимр.	Лист	Дан

Работы на объекте выполнять в полном соответствии с требованиями ПТБ-88 «Правила по технике безопасности на территории – подстанции работ» и «Инструкция по охране труда при инженерно-геодезических изысканиях (выпуск 1989г).

По прибытию на участок работ руководителю обязаны выдать особые опасные участки и провести необходимый дополнительный инструктаж по правилам ведения работ в этих условиях.

Вся рабочая местами на объекте и транспортные средства обеспечиваются, согласно нормативам, средствами индивидуальной защиты: маршевыми аптечками, пожарными инвентарями и средствами пожаротушения, а персонал средствами защиты.

На выполнение работ повышенной опасности составляются наряды-допуски с указанием места и условий работы, а также мероприятий по охране труда.

**8. Предоставляемые отчетные материалы и сроки их предоставления.**

Документацию в полном объеме предоставлять заказчику в 5-ти экземплярах на бумажном носителе, в 1-ом экземпляре на электронном носителе в формате PDF-файла в редакционном формате (Word, Excel, AutoCAD и т.д.).

В электронном виде предоставить Заказчику инженерно-цифровую модель местности (ИЦММ) с новейшей сетью 3D границ, в формате \*dwg AutoCAD 2013. Сеть 3D границ должна корректно отображать современное состояние местности и застройку.


Пространственные объекты цифровой модели местности (борназвания, полилинии, 3D полилинии, точки, текст) должны содержать тримерные данные (X, Y, Z).

Сроки выполнения в соответствии с календарным планом, прилагаемым к договору.

**9. Используемые нормативные документы.**

При проведении работ необходимо руководствоваться стандартной документацией:

- СТУ 47.13330.2012. Актуализированная редакция СНиП 11-02-06 «Инженерные изыскания для строительства. Основные положения».
- СП 11-04-97 «Инженерно-геодезические изыскания для строительства».
- Условные знаки для топографических планов масштабов 1:5000, 1:2000, 1:1000, 1:500 (М.Надра, 1989г.).
- ПТБ-88. Правила по технике безопасности при топографическо-геодезических работах (М. Надра, 1989г.).
- «Инструкция по развитию сымаи обояния и сымаи ситуации и рельефа с привязанием глобальных названий аэрофотосъемочных систем ПТКСИНС и СРС» ГИИФП (СНТА)№2-285.02-88.
- П-ИИП (ПТА) 17.004-89. Инструкция о порядке контроля и приема геодезических, топографических и картографических работ.
- Федеральный закон «Об охране окружающей среды» № 7-ФЗ от 10.01.2002г.
- ГОСТ 21-307-2014 «Общие требования и содержание отчетной документации по инженерным изысканиям».

Составил руководитель отдела геодезии  Вагнер А.Н.

EESC-50119-22KR00004ИД/Д/Ч					Лист
№п/п	Наимр.	Лист	Наимр.	Лист	Дан

Приложение В

УТВЕРЖДЕНО  
Директор Муниципальной службы  
по землепользованию, землеустройству и  
земельному вопросу  
от 4 марта 2019 г. № 86

**ЫЙШЫСЫЗ ИК РЕГИСТРА ЧИЗМОВ САМОУПРАВЛЯЕМОЙ  
ОРГАНИЗАЦИИ**

24 июня 2019 г. 24

Член общины: **Т.А.ЖУКОВА**  
Фамилия, имя, отчество полностью  
Обязательная информация: ФИО полностью, номер лицевого счета  
ИНН: 60-07-0334556-1  
Степень образования: **Высшее**  
Специальность: **Юридика**  
1983 г.р. Спец.Подготовка: **Ф.А.ЖУКОВА**, **Ф.А.ЖУКОВА**, **Ирина А.Ф. 411, www.myaiparis.ru**  
Адрес места проживания: **Смоленская область, Смоленский район, поселок городского типа «Тригорье», д.16, стр.2**  
СНИЛС: 50-30-00522-001

Самостоятельно владеет земельным участком (архитектурно-планировочный план)  
**Имя: ООО «С/О РАЙОНСКОЙ ОТВЕТСТВЕННОСТИ «ПРОГРЕСС-СТО»**  
(ИНН: 60-07-0334556-1) (ОГРН: 1046003000117)

Имя	Система
1.1. Имя и ИФО, имя, отчество, обязательное наименование предприятия или фирмы, ООО «С/О РАЙОНСКОЙ ОТВЕТСТВЕННОСТИ «ПРОГРЕСС-СТО»	ООО «С/О РАЙОНСКОЙ ОТВЕТСТВЕННОСТИ «ПРОГРЕСС-СТО»
1.2. Индивидуальный номер налогоплательщика (ИНН)	60/07-0334556
1.3. Основной государственный регистрационный номер (ОГРН) или основной государственный регистрационный номер индивидуального предпринимателя (ОГРНИП)	1046003000117
1.4. Адрес местонахождения предприятия или филиала	60/09, Красносельский край, Красносельск, ул. Байкова, здание 1А, стр.1А
1.5. Место фактического осуществления деятельности (адрес для корреспонденции)	Датта регистрації в реестре: 05.03.2013
1.6. Система и характер индивидуального предпринимательства или предпринимателя или самозанятый предприниматель	Решение № от 05.03.2013
1.7. Место фактического осуществления деятельности (адрес для корреспонденции)	Инициализирован в реестре: 05.03.2013
1.8. Дата вступления в силу решения и номер решения и номер в листе самозанятого предпринимателя	Действующий лист Ассоциации
1.9. Дата прекращения членства в самозанятой организации или самозанятого предпринимателя (если есть)	
1.10. Основание прекращения членства в самозанятой организации	
2. Система и название у члена самозанятой организации права участия в работе	
2.1. Дата, в которой член самозанятой организации имеет право выполнять коммерческие функции, осуществлять интеллектуальную деятельность, строительство, реконструкция, капитальный ремонт, или выполнение хозяйственной деятельности по договору строительного подряда, по договору подряда на осуществление срока (сроков) выполнения.	

EESC-50119-22KR00004ИД/Д/Ч					Лист
№п/п	Наимр.	Лист	Наимр.	Лист	Дан

Приложение В

Имя	Система
1.1. Имя и ИФО, имя, отчество, обязательное наименование предприятия или фирмы, ООО «С/О РАЙОНСКОЙ ОТВЕТСТВЕННОСТИ «ПРОГРЕСС-СТО»	ООО «С/О РАЙОНСКОЙ ОТВЕТСТВЕННОСТИ «ПРОГРЕСС-СТО»
1.2. Индивидуальный номер налогоплательщика (ИНН)	60/07-0334556
1.3. Основной государственный регистрационный номер (ОГРН) или основной государственный регистрационный номер индивидуального предпринимателя (ОГРНИП)	1046003000117
1.4. Адрес местонахождения предприятия или филиала	60/09, Красносельский край, Красносельск, ул. Байкова, здание 1А, стр.1А
1.5. Место фактического осуществления деятельности (адрес для корреспонденции)	Датта регистрації в реестре: 05.03.2013
1.6. Система и характер индивидуального предпринимательства или предпринимателя или самозанятый предприниматель	Решение № от 05.03.2013
1.7. Место фактического осуществления деятельности (адрес для корреспонденции)	Инициализирован в реестре: 05.03.2013
1.8. Дата вступления в силу решения и номер решения и номер в листе самозанятого предпринимателя	Действующий лист Ассоциации
1.9. Дата прекращения членства в самозанятой организации или самозанятого предпринимателя (если есть)	
1.10. Основание прекращения членства в самозанятой организации	
2. Система и название у члена самозанятой организации права участия в работе	
2.1. Дата, в которой член самозанятой организации имеет право выполнять коммерческие функции, осуществлять интеллектуальную деятельность, строительство, реконструкция, капитальный ремонт, или выполнение хозяйственной деятельности по договору строительного подряда, по договору подряда на осуществление срока (сроков) выполнения.	

Генеральный директор  Александр Ш.В.  
Индивидуальный предприниматель  Александр Ш.В.  
С.И.П. 

EESC-50119-22KR00004ИД/Д/Ч					Лист
№п/п	Наимр.	Лист	Наимр.	Лист	Дан

Приложение Г

**СВИДЕТЕЛЬСТВО О ПОВЕРКЕ**  
№64174

Действительно до «04» июня 2020 г.

МАСТЕР ИЗМЕРИТЕЛИ ИЗМЕРЕНИЯ ПАРАМЕТРОВ ВЛИВОК ИЛИ ВЫХОДОВ ЖЕЛЕЗОБЕТОННЫХ КОЛЬЦЕВЫХ ЛИСТОВ

№6310-27 отсутствует

Рез№ 68310-27 отсутствует

Измерено в полости трубопровода  
Выходной номер (номер) **48257A117234274**

Поверено в соответствии с ГОСТ 9.786-17-01 «Испытательные системы обеспечения качества измерений. Алгоритмы стандартных измерений. Методика поверки»

Применены инструменты: **3 шт. Фирм 0003 2017 марка измерительные 2 разряда**  
в диапазоне значений от 24024,92 мм до 2036072,65 мм

При измерениях применялись следующие факторы: **атмосферное давление «ИРС»**

Испытательная влажность 65%, атмосферное давление 998 / П.а

На основании результатов поверки №68310-27 поверенные приборы соответствующим образом классифицированы, поверены, разрешены к применению в соответствии с таблицей результатов поверки, выполненной в соответствии с требованиями стандарта, и с учетом характеристик единиц измерений.

На поверку в ООО «С/О РАЙОНСКОЙ ОТВЕТСТВЕННОСТИ «ПРОГРЕСС-СТО»  
Генеральный директор  Александр Ш.В.  
Провел поверку  Александр Ш.В.  
Дата поверки **10 июня 2019 г.**

EESC-50119-22KR00004ИД/Д/Ч					Лист
№п/п	Наимр.	Лист	Наимр.	Лист	Дан

Приложение Г

**СВИДЕТЕЛЬСТВО О ПОВЕРКЕ**  
№64174

Действительно до «04» июня 2020 г.

МАСТЕР ИЗМЕРИТЕЛИ ИЗМЕРЕНИЯ ПАРАМЕТРОВ ВЛИВОК ИЛИ ВЫХОДОВ ЖЕЛЕЗОБЕТОННЫХ КОЛЬЦЕВЫХ ЛИСТОВ

№6310-27 отсутствует

Рез№ 68310-27 отсутствует

Измерено в полости трубопровода  
Выходной номер (номер) **48257A117234274**

Поверено в соответствии с ГОСТ 9.786-17-01 «Испытательные системы обеспечения качества измерений. Алгоритмы стандартных измерений. Методика поверки»

Применены инструменты: **3 шт. Фирм 0003 2017 марка измерительные 2 разряда**  
в диапазоне значений от 24024,92 мм до 2036072,65 мм

При измерениях применялись следующие факторы: **атмосферное давление «ИРС»**

Испытательная влажность 65%, атмосферное давление 998 / П.а

На основании результатов поверки №68310-27 поверенные приборы соответствующим образом классифицированы, поверены, разрешены к применению в соответствии с таблицей результатов поверки, выполненной в соответствии с требованиями стандарта, и с учетом характеристик единиц измерений.

На поверку в ООО «С/О РАЙОНСКОЙ ОТВЕТСТВЕННОСТИ «ПРОГРЕСС-СТО»  
Генеральный директор  Александр Ш.В.  
Провел поверку  Александр Ш.В.  
Дата поверки **10 июня 2019 г.**

EESC-50119-22KR00004ИД/Д/Ч					Лист
№п/п	Наимр.	Лист	Наимр.	Лист	Дан



№	Имя	Фамилия	Инициалы	Подпись	Дата

ЕЭС-50.П119-228.Р.00.00-ИДН-ГЧ



№	Имя	Фамилия	Инициалы	Подпись	Дата

ЕЭС-50.П119-228.Р.00.00-ИДН-ГЧ

Приложение Д

Акт полевого контроля и приема работ

Объект: «Строительство ЛЭП-6 кВ, КТП 6/0,4 кВ, ЛЭП-0,4 кВ для электроснабжения объекта, расположенного по адресу: г. Канск, 1-й городок, д.27, пом.З».

Дата: 25.08.2019г.

Президенте ООО «Прогресс-Ген», директор Куров Р.В., инженер-геодезист Ватнер А.Н. (организация заказчика, Ф.И.О. инициатора работ)

Президенте ООО «Прогресс-Ген», инженер-геодезист Г.И. Кузнецов О.И. (организация заказчика, Ф.И.О. инициатора работ)

Проведена проверка и приняты результаты полевых работ. Проверка проводится выборочно.

1. Целью проверки является определение полноты и достоверности сведений о ситуации и рельефе, отображенных на плане, правильности оформления материалов выверенной, отеческой выверки.

2. Контроль проводится с применением геодезических инструментов, путем визуального сравнения местности с планом, линейными программами между жесткими координатами, набором контрольных пунктов электронным тахеометром.

Результатом проверки:

1) обнаружены неточности в системе координат, обусловленные неточностью измерения местоположения объектов.

2) обнаружены неточности в геодезических координатах географических точек М:500

Имя	Подпись	Имя	Подпись
инженер-геодезист		инженер-геодезист	
инженер-геодезист		инженер-геодезист	
инженер-геодезист		инженер-геодезист	
инженер-геодезист		инженер-геодезист	

Согласно СП7.130.002.2011 в результате проверки выявлены неточности в геодезических координатах географических точек М:500, обусловленные неточностью измерения местоположения объектов.

Согласно СП7.130.002.2011 в результате проверки выявлены неточности в геодезических координатах географических точек М:500, обусловленные неточностью измерения местоположения объектов.

Проверка и прием работ выполнены в соответствии с требованиями и условиями, установленными в договоре подряда. Заключение: геодезические и географические работы выполнены с оговоркой «исходно». Исправные результаты работ соответствуют требованиям проектного задания, изыскательского задания и технических условий, состав и оформление. Данные работ приняты.

работу сдал: О.И. Кузнецов

контроль принял: А.Н. Ватнер

работу принял: Р.В. Куров

ЕЭС-50.П119-228.Р.00.00-ИДН-ГЧ

ЕЭС-50.П119-228.Р.00.00-ИДН-ГЧ

«Строительство ЛЭП-6 кВ, КТП 6/0,4 кВ, ЛЭП-0,4 кВ для электроснабжения объекта, расположенного по адресу: г. Канск, 1-й городок, д.27, пом.З»

Имя	Кол. экз.	Лист	№ экз.	Дата
Геодезист	Ватнер	09.19		
Работавший	Ватнер	09.19		

материалы геодезические

Общая карта М 1:2000

ООО «Прогресс-Ген»

Условные обозначения

- - участок изысканий
- △ - пункты ГГС
- - точки старой геодезической сети
- - векторы спутниковых измерений

Система координат - МК-168  
Система высот - Балтийская 1977г.

ЕЭС-50.П119-228.Р.00.00-ИДН-ГЧ

«Строительство ЛЭП-6 кВ, КТП 6/0,4 кВ, ЛЭП-0,4 кВ для электроснабжения объекта, расположенного по адресу: г. Канск, 1-й городок, д.27, пом.З»

Имя	Кол. экз.	Лист	№ экз.	Дата
Геодезист	Ватнер	09.19		
Работавший	Ватнер	09.19		

материалы геодезические

Общая карта М 1:2000

ООО «Прогресс-Ген»

ЕЭС-50.П119-228.Р.00.00-ИДН-ГЧ

«Строительство ЛЭП-6 кВ, КТП 6/0,4 кВ, ЛЭП-0,4 кВ для электроснабжения объекта, расположенного по адресу: г. Канск, 1-й городок, д.27, пом.З»

Имя	Кол. экз.	Лист	№ экз.	Дата
Геодезист	Ватнер	09.19		
Работавший	Ватнер	09.19		

материалы геодезические

Общая карта М 1:2000

ООО «Прогресс-Ген»

СОГЛАСОВАНО:  
Генеральный директор  
ООО «СибГК»



Приложение № 1  
к Договору подряда № 1681-16/19 от «20» ноября 2019 г.

УТВЕРЖДАЮ:  
Заместитель генерального директора –  
директор по капитальному  
строительству  
АО «КрасЭК»



Техническое задание

на разработку проекта планировки и проекта межевания территории  
по объекту «Строительство ЛЭП-6 кВ, КТП 6/0,4 кВ, ЛЭП-0,4 кВ для электроснабжения  
объекта, расположенного по адресу: г. Канск, 1-й городок, д. 27, пом. 3»

1. Заказчик	АО «КрасЭК»
2. Подрядчик	ООО «СибГК»
3. Источник финансирования	Собственные средства Заказчика
4. Цели проекта	4.1. Обеспечение устойчивого развития территорий. 4.2. Выделение элементов планировочной структуры территории проектирования. 4.3. Установление параметров планируемого развития элементов планировочной структуры. 4.4. Установление границ зон планируемого размещения объектов капитального строительства с выделением территорий объектов федерального, регионального и местного значения. 4.5. Определение местоположения границ образуемых и изменяемых земельных участков.
5. Нормативная правовая и методическая база	5.1. Градостроительный Кодекс Российской Федерации. 5.2. Земельный Кодекс Российской Федерации. 5.3. Лесной кодекс Российской Федерации 5.4. Водный Кодекс Российской Федерации 5.5. Федеральный закон от 8 ноября 2007 г. N 257-ФЗ «Об автомобильных дорогах и о дорожной деятельности в Российской Федерации и о внесении изменений в отдельные законодательные акты Российской Федерации».

5.6. СНиП 2.05.02-85.	
5.7. Действующие технические регламенты, санитарные нормы и правила, стандарты и иные нормативные документы.	
5.8. Постановление Правительства РФ от 12.05.2017 N 564 "Об утверждении Положения о составе и содержании проектов планировки территории, предусматривающих размещение одного или нескольких линейных объектов".	
5.9. Приказ Министров России от 25.04.2017 N 740/пр "Об установлении случаев подготовки и требований к подготовке входящей в состав материалов по обоснованию проекта планировки территории схемы вертикальной планировки, инженерной подготовки и инженерной защиты территории".	
5.10. Приказ Министров России от 25.04.2017 N 742/пр "О порядке установления и отображения красных линий, обозначающих границы территорий, занятых линейными объектами и (или) предназначенных для размещения линейных объектов"	
При разработке проекта планировки учитывать территориальное планирование Красноярского края, муниципального образования.	
6. Территория проектирования	Строительство для электроснабжения объекта, расположенного по адресу: г. Канск, 1-й городок, д. 27, пом. 3 Ориентировочная площадь территории проектирования – 3690 кв.м.
7. Исходные материалы	7.1. Отчет о результатах инженерных изысканий, заверенный в установленном порядке – (материалы и результаты инженерных изысканий, используемые при подготовке проекта планировки территории, с приложением документов, подтверждающих соответствие лиц, выполняющих инженерные изыскания, требованиям части 2 статьи 47 Градостроительного кодекса Российской Федерации). 7.2. Основные проектные решения (с выделением элементов планировочной структуры подлежащей застройке территории в связи с планируемым строительством). 7.3. Дополнительными данные, необходимые для разработки документации по планировке территории в соответствии с требованиями Градостроительного кодекса Российской Федерации и Постановления Правительства РФ от 12.05.2017 N 564: - Сведения службы по государственной охране объектов культурного наследия о наличии/отсутствии объектов культурного или археологического наследия на испрашиваемой территории;

Приложение № 1  
к Договору подряда № 1681-16/19 от «20» ноября 2019 г.

Приложение № 1  
к Договору подряда № 1681-16/19 от «20» ноября 2019 г.

8. Требования к составу проекта	- Сведения из информационной системы обеспечения градостроительной деятельности (ИСОГД) об установленных красных линиях, зонах территориального планирования и других ограничениях/обременениях на испрашиваемой территории; - Сведения службы МЧС РФ о наличии/отсутствии потенциальной опасности на испрашиваемой территории при проведении работ; - Технические условия уполномоченного органа местного самоуправления, осуществляющего муниципальный контроль за обеспечением сохранности автомобильных дорог местного значения (при непосредственной близости и (или) пересечении автомобильных дорог); - Сведения уполномоченного органа местного самоуправления, осуществляющего муниципальный контроль за обеспечением сохранности водоемов и водных объектов местного значения (при непосредственной близости и (или) пересечении).
9. Состав и содержание этапов разработки	Проект выполняется в два этапа: 9.1. Первый этап: 9.1.1. Сбор и анализ исходных данных; 9.1.2. Подготовка технического задания на выполнение проекта планировки и проекта межевания территории линейного объекта (по требованию органа местного самоуправления); 9.1.3. Обобщение полученных текстовых и графических материалов посредством создания обобщенной информационной базы данных об объектах градостроительной деятельности на проектируемой территории;

10. Состав проектных материалов	9.1.4. Разработка проекта планировки и проекта межевания территории размещения линейного объекта. 9.2. Второй этап: 9.2.1. Проверка проекта планировки и проекта межевания территории линейного объекта органом местного самоуправления, принявшим решение о ее подготовке, подготовка проектных материалов (в случае требования органом местного самоуправления), рассмотрение данной документации на публичных слушаниях и по их результатам утверждение органом местного самоуправления. 9.2.2. По итогам второго этапа Заказчику предоставляется доработанный с учетом результатов проверки и рассмотрения на публичных слушаниях проект планировки и проект межевания территории линейного объекта, в составе, определенном техническим заданием. 10.1. Состав и содержание проекта планировки и проекта межевания территории линейного объекта должно соответствовать: - ст. 42, 43 Градостроительного кодекса РФ; - постановлению Правительства РФ от 12.05.2017 N 564 "Об утверждении Положения о составе и содержании проектов планировки территории, предусматривающих размещение одного или нескольких линейных объектов"; - приказу Министров России от 25.04.2017 N 740/пр "Об установлении случаев подготовки и требований к подготовке входящей в состав материалов по обоснованию проекта планировки территории схемы вертикальной планировки, инженерной подготовки и инженерной защиты территории"; - приказу Министров России от 25.04.2017 N 742/пр "О порядке установления и отображения красных линий, обозначающих границы территорий, занятых линейными объектами и (или) предназначенных для размещения линейных объектов"; - принятым в соответствии с действующим Градостроительным кодексом РФ нормативными правовыми актами субъекта РФ, документами территориального планирования муниципального образования (при наличии). Материалы по обоснованию проекта планировки территории включают в себя материалы в графической форме и пояснительную записку: 1) в графической форме содержат: - чертеж красных линий; - чертеж границ зон планируемого размещения линейных объектов;
---------------------------------	--

Приложение № 1  
к Договору подряда № 1681-16/19 от «20» ноября 2019 г.

Приложение № 1  
к Договору подряда № 1681-16/19 от «20» ноября 2019 г.

11. Проектные материалы, передаваемые Заказчику	- чертеж границ зон планируемого размещения линейных объектов, подлежащих переносу (перестройке) из зон планируемого размещения линейных объектов (при наличии таких объектов); - схема расположения элементов планировочной структуры (территорий, занятых линейными объектами и (или) предназначенных для размещения линейных объектов); - схема использования территории в период подготовки проекта планировки территории; - схема организации улично-дорожной сети и движения транспорта; - схема вертикальной планировки территории, инженерной подготовки и инженерной защиты территории; - схема границ территорий объектов культурного наследия (при наличии таких объектов); - схема границ зон с особыми условиями использования территорий (при наличии таких территорий); - схема границ территорий, подверженных риску возникновения чрезвычайных ситуаций природного и техногенного характера (пожар, взрыв, химическое, радиационное заражение, затопление, подтопление, оползень, эрозия и т.д.) (при наличии таких территорий); - схема конструктивных и планировочных решений; 2) пояснительная записка содержит описание и обоснование положений, касающихся: - описание природно-климатических условий территории, в отношении которой разрабатывается проект планировки территории; - обоснование определения границ зон планируемого размещения линейных объектов; - обоснование определения границ зон планируемого размещения линейных объектов, подлежащих переносу (перестройке) из зон планируемого размещения линейных объектов; - обоснование определения предельных параметров застройки территории в границах зон планируемого размещения объектов капитального строительства, введенных в состав линейных объектов; - ведомость пересечений границ зон планируемого размещения линейного объекта (объектов) с охраняемыми объектами капитального строительства (данные, строение, сооружение, объект, строительство которого не завершено), существующими и строящимися на момент подготовки проекта планировки территории;
---	--

10.2. Основные требования к форме предоставляемых графических материалов.	- ведомость пересечений границ зон планируемого размещения линейного объекта (объектов) с объектами капитального строительства, строительство которых запланировано в соответствии с ранее утвержденной документацией по планировке территории; - ведомость пересечений границ зон планируемого размещения линейного объекта (объектов) с водными объектами (в том числе с водотоками, водоемами, болотами и т.д.).
11. Проектные материалы, передаваемые Заказчику	10.2. Основные требования к форме предоставляемых графических материалов. Графические материалы, входящие в состав документации по планировке территории, разрабатываются в масштабе от 1:500 до 1:5000, если иной масштаб не установлен настоящим Положением в отношении отдельных графических материалов проекта планировки территории. Текстовые материалы на бумажных носителях предоставляются в брошюрованном виде на листах формата А4 - 2 экз. Графические материалы на бумажных носителях предоставляются на форматах кратного от А4 до А0 (выбранный формат должен обеспечивать наглядность) на бумажной основе - 2 экз. Электронные версии текстовых и графических материалов проекта предоставляются на DVD или CD диске - 1 экз. Текстовые материалы должны быть представлены в текстовом формате DOC, DOCX, RTF, XLS, XLSX. Графические материалы проекта должны быть представлены в векторном виде в формате GIS MapInfo Professional(TAB), AutoCAD (dwg, dxf) в государственной или местной системе координат, установленной в соответствии с действующим законодательством. Документация по планировке территории линейного объекта также предоставляется Заказчику в электронном виде в формате PDF.

Начальник отдела исходно-разрешительной документации АО «КрасЭК»

И.В. Минченко

ОБЩЕСТВО С ОГРАНИЧЕННОЙ ОТВЕТСТВЕННОСТЬЮ  
«СИБИРСКАЯ ГЕОКАДАСТРОВАЯ КОМПАНИЯ»

**СТРОИТЕЛЬСТВО ЛЭП-6 кВ, КТП 6/0,4 кВ, ЛЭП-0,4 кВ  
ДЛЯ ЭЛЕКТРОСНАБЖЕНИЯ ОБЪЕКТА,  
РАСПОЛОЖЕННОГО ПО АДРЕСУ:  
Г. КАНСК, 1-Й ГОРОДОК, Д. 27, ПОМ. 3**

**ПРОЕКТ МЕЖЕВАНИЯ ТЕРРИТОРИИ ОБЪЕКТА**

Том 3

Красноярск, 2019 г.

ОБЩЕСТВО С ОГРАНИЧЕННОЙ ОТВЕТСТВЕННОСТЬЮ  
«СИБИРСКАЯ ГЕОКАДАСТРОВАЯ КОМПАНИЯ»

Заказчик – АО «Красноярская региональная энергетическая компания»

**СТРОИТЕЛЬСТВО ЛЭП-6 кВ, КТП 6/0,4 кВ, ЛЭП-0,4 кВ  
ДЛЯ ЭЛЕКТРОСНАБЖЕНИЯ ОБЪЕКТА,  
РАСПОЛОЖЕННОГО ПО АДРЕСУ:  
Г. КАНСК, 1-Й ГОРОДОК, Д. 27, ПОМ. 3**

**ПРОЕКТ МЕЖЕВАНИЯ ТЕРРИТОРИИ ОБЪЕКТА**

ЕЕС-50 ПП19-228.Р.00.00-ПМТ.3

Основная (утверждаемая) часть проекта

Директор  
И.А. Немченко

Нач. отдела  
Н.М. Прусак



Красноярск, 2019г.

Содержание

1.	Введение	4
2.	Положения о характеристиках планируемого развития территории	5
2.1	Характеристика образуемых земельных участков	5
2.2	Красные линии и линии регулирования застройки	5
3.	Установление границ земельных участков необходимых для размещения объекта местного значения	8
4.	Исходные данные	10
ТЕКСТОВЫЕ ПРИЛОЖЕНИЯ		11

ЕЕС-50 ПП19-228.Р.00.00-ПМТ.3-С

Имя	Фамилия	Лист	№ док.	Пом.	Дата	Страницы	Лист	Листов
Разработчик	Прусак	1	1	1	12.19	И	1	1
Проверка	Мороз	1	1	1	12.19			
Надзор	Мороз	1	1	1	12.19			

Содержание  
ООО «СибГК»

Номер раздела	Обозначение	Наименование	Примечания
1	ЕЕС-50 ПП19-228.Р.00.00-ПМТ.3	Основная часть проекта планировки территории с проектом межевания, подлежащая утверждению Графическая часть Положение о размещении линейных объектов	
2	ЕЕС-50 ПП19-228.Р.00.00-ПМТ.3	Материалы по обоснованию проекта планировки территории для размещения объекта местного значения Графическая часть Пояснительная записка	
3	ЕЕС-50 ПП19-228.Р.00.00-ПМТ.3	Проект межевания территории Основная часть проекта межевания территории подлежащая утверждению Материалы по обоснованию проекта межевания территории включающие в себя чертежи Материалы ППТ и ПМТ, передаваемые Заказчику на электронных носителях Диск 1. Материалы проекта в электронном виде – комплект текстовых материалов в формате Microsoft Word (.doc) и pdf и графических материалов в форматах .dwg и .jpg	

ЕЕС-50 ПП19-228.Р.00.00-ПМТ.3-С

Имя	Фамилия	Лист	№ док.	Пом.	Дата	Страницы	Лист	Листов
Разработчик	Прусак	1	1	1	12.19	И	1	1
Проверка	Мороз	1	1	1	12.19			
Надзор	Мороз	1	1	1	12.19			

Состав проекта планировки и проекта межевания территории  
ООО «СибГК»

**1. ВВЕДЕНИЕ**

Проект межевания территории объекта разработан в составе «Проекта планировки и проекта межевания территории линейного объекта «Строительство ЛЭП-6 кВ, КТП 6/0,4 кВ, ЛЭП-0,4 кВ для электроснабжения объекта, расположенного по адресу: г. Канск, 1-й городок, д. 27, пом. 3».

Разработка проекта межевания линейного объекта проведена в целях:

- обеспечения устойчивого развития территории;
- установления границ земельных участков, предназначенных для строительства;
- выделения элементов планировочной структуры, установления (определения) границ зон планируемого размещения объектов энергоснабжения объекта местного значения.

Основанием для разработки проекта является:

- Постановление Правительства Красноярского края от 26.06.2011г. №449-п об утверждении «Схемы территориального планирования Красноярского края»;
- Проект разработан в соответствии с:
  - «Градостроительный кодекс Российской Федерации» от 29.12.2004 N 190-ФЗ (ред. От 21.10.2013);
  - «Земельный кодекс Российской Федерации» от 25.10.2001 N 136-ФЗ (ред. От 01.04.2015);
  - «Лесной кодекс Российской Федерации» от 04.12.2006 N 200-ФЗ (ред. От 28.07.2012);
  - Федеральный закон от 08.11.2007г. №257-ФЗ «Об автомобильных дорогах и дорожной деятельности в Российской Федерации и о внесении изменений в отдельные законодательные акты Российской Федерации»;
  - Постановлением Правительства Российской Федерации от 02.09.2009г. №717 «О нормах отвода земель для размещения автодорог и (или) объектов дорожного сервиса»;
  - Федеральный закон Российской Федерации от 24 июля 2007 г. N 221-ФЗ «О государственном кадастре недвижимости».
- Государственными регламентами, нормами, правилами, стандартами, а также иными действующими, техническими условиями и требованиями, выданными органами государственного надзора и контролирующими организациями при согласовании места расположения объекта.

ЕЕС-50 ПП19-228.Р.00.00-ПМТ.3-ПЗ

Имя	Фамилия	Лист	№ док.	Пом.	Дата	Страницы	Лист	Листов
Разработчик	Прусак	1	1	1	12.19	И	1	8
Проверка	Мороз	1	1	1	12.19			
Надзор	Мороз	1	1	1	12.19			

Пояснительная записка  
ООО «СибГК»

**2. ПОЛОЖЕНИЯ О ХАРАКТЕРИСТИКАХ ПЛАНИРУЕМОГО РАЗВИТИЯ ТЕРРИТОРИИ**

**2.1 Характеристика образуемых земельных участков**

Характеристики образуемых земельных участков представлены в Таблице 1.

Характеристики образуемых земельных участков  
Таблица 1

№ п/п	Участковый номер	Категория земель	Местонахождение	Площадь в кв.м.	Идентификационный номер объекта недвижимости	Вид разрешенного использования	Земельный участок, подлежащий изъятию для государственных нужд Российской Федерации
1	24:51:0203049-102:371	24:51:0203049-103	Красноярский край, г. Канск, ул. Красной Армии	3000	РОССИЯ, Сосновское № 24-34-01/148/2006-387 от 17.11.2006	Компьютерное обслуживание	Земли изъятых пунктов

**2.2 Красные линии и линии регулирования застройки**

В соответствии со статьей 42 Градостроительного кодекса Российской Федерации в составе основной части проекта планировки, которая подлежит утверждению, вкладит чертеж планировки, на котором отображаются красные линии.

Красные линии - линии, которые обозначают границы территорий общего пользования и подлежат установлению, изменению или отмене в документации по планировке территории (п. 11 в ред. Федерального закона от 02.08.2019 N 283-ФЗ).

В связи с тем, что на территории проектируемого земельного участка не установлены красные линии, проектом предусмотрено установление красных линий по границам проектируемого объекта. Координаты красных линий приведены в Таблице 2.

Каталог координат проектируемых красных линий  
Таблица 2

Обозначение характерных точек границы	Координаты, м	
	X	Y
1	2	3
1	728881.86	88385.93
2	728881.86	88390.68
3	728849.59	88396.76

ЕЕС-50 ПП19-228.Р.00.00-ПМТ.3-ПЗ

Имя	Фамилия	Лист	№ док.	Пом.	Дата	Страницы	Лист	Листов
Разработчик	Прусак	1	1	1	12.19	И	1	8
Проверка	Мороз	1	1	1	12.19			
Надзор	Мороз	1	1	1	12.19			

Пояснительная записка  
ООО «СибГК»

4	723846.02	88389.07
5	723813.50	88388.19
6	723871.20	88390.93
7	723766.56	88397.50
8	723767.84	88428.80
9	723765.19	88467.89
10	723772.54	88469.35
11	723769.32	88519.19
12	723764.39	88623.74
13	723747.22	88623.68
14	723747.29	88645.49
15	723723.48	88644.08
16	723723.63	88641.54
17	723709.26	88640.65
18	723708.49	88642.97
19	723614.35	88637.74
20	723594.07	88636.61
21	723594.07	88629.44
22	723614.80	88630.66
23	723740.27	88638.06
24	723740.20	88616.65
25	723758.33	88616.71
26	723763.02	88518.79
27	723765.85	88475.13
28	723757.78	88473.67
29	723760.80	88428.71
30	723759.47	88395.40
31	723767.41	88384.16
32	723813.37	88381.18
33	723851.46	88382.21
34	723853.18	88386.65
35	723854.00	88388.88
36	723877.80	88384.35
1	723881.66	88385.93

Проект межевания выполнен в соответствии и на базе разработанного проекта планировки территории объекта местного значения «Строительство ЛЭП-6 кВ, ЛЭП-0,4 кВ, ЛЭП-0,4 кВ для электроснабжения объекта, расположенного по адресу: г. Канск, 1-й городок, д. 27, пом. 3».

Линии регулирования застройки для целей настоящего проекта планировки следует считать линии отступа от красных линий в целях определения места допустимого размещения зданий, строений, сооружений.

Минимальные отступы от красных линий в целях определения места допустимого размещения зданий устанавливаем Правилами землепользования и застройки территории.

**3. УСТАНОВЛЕНИЕ ГРАНИЦ ЗЕМЕЛЬНЫХ УЧАСТКОВ НЕОБХОДИМЫХ ДЛЯ РАЗМЕЩЕНИЯ ОБЪЕКТА МЕСТНОГО ЗНАЧЕНИЯ**

Согласно п. 4 ст. 43 Градостроительного кодекса Российской Федерации размеры земельных участков в границах застроенных территорий устанавливаются с учетом фактического землепользования согласно градостроительным нормативам и правилам, действовавшим в период застройки указанных территорий. Границы таких земельных участков устанавливаются по границам зон планируемого размещения линейного объекта с учетом конструктивных особенностей.

Проект межевания обеспечивает точное и однозначное положение земельных участков на местности путем использования координатной привязки границ земельных участков и фиксации геометрических характеристик каждого полученного контура.

Территория разработки проекта межевания расположена на землях населенных пунктов города Канска в кадастровом квартале 24-51-0203049.

На чертеже проекта межевания территории в графической форме указаны границы территории, на которой расположен линейный объект.

Иные необходимые для внесения в Единый государственный реестр недвижимости сведения о земельных участках, формируемых для строительства линейного объекта местного значения, приведены в Приложении.

Указанная территория проектирования необходима на время проведения работ по строительству линейного объекта.

Координаты концевых и поворотных точек границы полосы отвода для строительства объекта «Строительство ЛЭП-6 кВ, ЛЭП 6/0,4 кВ, ЛЭП-0,4 кВ для электроснабжения объекта, расположенного по адресу: г. Канск, 1-й городок, д. 27, пом. 3» приведены в Таблице 3.

**Таблица 3**

*Координаты поворотных точек граници полосы отвода*

Обозначение характерных точек граници	Координаты, м	
	X	Y
1	2	3
Условные обозначения участка 24:51:0203049/103:3/1		
1	723881.66	88385.93
2	723881.86	88390.68
3	723848.59	88394.76
4	723846.02	88389.07
5	723813.50	88388.19
6	723871.20	88390.93
7	723766.56	88397.50
8	723767.84	88428.80
9	723765.19	88467.89
10	723772.54	88469.35

11	723769.32	88519.19
12	723764.39	88623.74
13	723747.22	88623.68
14	723747.29	88645.49
15	723723.48	88644.08
16	723723.63	88641.54
17	723709.26	88640.65
18	723708.49	88642.97
19	723614.35	88637.74
20	723594.07	88636.61
21	723594.07	88629.44
22	723614.80	88630.66
23	723740.27	88638.06
24	723740.20	88616.65
25	723758.33	88616.71
26	723763.02	88518.79
27	723765.85	88475.13
28	723757.78	88473.67
29	723760.80	88428.71
30	723759.47	88395.40
31	723767.41	88384.16
32	723813.37	88381.18
33	723851.46	88382.21
34	723853.18	88386.65
35	723854.00	88388.88
36	723877.80	88384.35
1	723881.66	88385.93

**4. ИСХОДНЫЕ ДАННЫЕ**

В качестве исходных данных использованы топографические и электронные карты города Канска.

Были проведены подготовительные работы, включающие в себя:

- Изучение задания на разработку проектной документации;
- Сбор и изучение имеющейся технической и эксплуатационной документации;
- Анализ актуальных сведений ЕГРН (ПКК Росреестра, информация ФГИС ЕГРН).

Система координат – местная зона № 168.

Для выполнения проектных работ, расчетов конструктивных элементов строений и сооружений, а также сметных программ использовались следующие программные продукты:

- AutoCAD LT 2011;
- MapInfo Professional 10.5.2 Build 202 (Rus);
- МИ-Сервис: Межевой план.

**ТЕКСТОВЫЕ ПРИЛОЖЕНИЯ**

ФГИС ЕГРН		полное наименование органа регистрации права	
Выписка из Единого государственного реестра недвижимости об объекте недвижимости		Листов 1	
Сведения о характеристиках объекта недвижимости			
На основании запроса от 18.10.2019 г., поступившего на рассмотрение 20.10.2019 г., сообщаем, что согласно выписке Единого государственного реестра недвижимости:			
Земельный участок:			
(подробнее информации)			
Лист №	Раздела Д	Всего листов раздела Д:	Всего разделов: / Всего листов выписки:
20.10.2019 №	99/2019/2903702-48		
Кадастровый номер:		24:51:0203049:103	
Номер кадастрового квартала:		24:51:0203049	
Дата присвоения кадастрового номера:		20.12.2006	
Ранг присвоенный государственный учетный номер:		данные отсутствуют	
Адрес:		установлено относительно ориентира, расположенного в границах участка. Почтовый адрес ориентира: Красноярский край, г. Канск, ул. Красной Армии	
Площадь:		401278 кв.м	
Кадастровая стоимость, руб.:		63887470,38	
Кадастровые номера расположенных в пределах земельного участка объектов недвижимости:		24:51:0203049:037, 24:51:0000000:12490, 24:51:0000000:15177, 24:51:0203049:039, 24:51:0203049:038, 24:51:0203049:701, 24:51:0000000:24424	
Кадастровые номера объектов недвижимости, из которых образован объект недвижимости:		данные отсутствуют	
Кадастровые номера образованных объектов недвижимости:		24:51:0203049:148, 24:51:0203049:149, 24:51:0203049:147	
Сведения о включении объекта недвижимости в состав предприятия как имущественного комплекса:			
Государственный регистратор		ФГИС ЕГРН	
полное наименование должности		подпись	
		инициалы, фамилия	
М.П.			

Листов 1

ФГИС ЕГРН		полное наименование органа регистрации права	
Выписка из Единого государственного реестра недвижимости об объекте недвижимости		Листов 1	
Сведения о характеристиках объекта недвижимости			
Земельный участок:			
(подробнее информации)			
Лист №	Раздела Д	Всего листов раздела Д:	Всего разделов: / Всего листов выписки:
20.10.2019 №	99/2019/2903702-48		
Кадастровый номер:		24:51:0203049:103	
Категория земель:		Земли населенных пунктов	
Цели разрешенного использования:		для эксплуатации хоздвой (строений), сооружений	
Сведения о кадастровом инвентаре:		данные отсутствуют	
Сведения о лесах, водных объектах и об иных природных объектах, расположенных в пределах земельного участка:		данные отсутствуют	
Сведения о том, что земельный участок полностью или частично расположен в границах зоны с особыми условиями использования территории или территории объекта культурного наследия:		данные отсутствуют	
Сведения о том, что земельный участок расположен в границах особой экологической зоны, территории опережающего социально-экономического развития, зоны территориального развития в Российской Федерации, игровой зоны:		данные отсутствуют	
Сведения о том, что земельный участок расположен в границах особо охраняемой территории, охотничьих угодий, лесничества, лесозаповедника:		данные отсутствуют	
Сведения о результатах проведения государственного земельного надзора:		данные отсутствуют	
Сведения о расположении земельного участка в границах территории, в отношении которой утверждены проект межселенная территория:		данные отсутствуют	
Государственный регистратор		ФГИС ЕГРН	
полное наименование должности		подпись	
		инициалы, фамилия	
М.П.			

Листов 1

ФГИС ЕГРН		полное наименование органа регистрации права	
Выписка из Единого государственного реестра недвижимости об объекте недвижимости		Листов 1	
Сведения о характеристиках объекта недвижимости			
Земельный участок:			
(подробнее информации)			
Лист №	Раздела Д	Всего листов раздела Д:	Всего разделов: / Всего листов выписки:
20.10.2019 №	99/2019/2903702-48		
Кадастровый номер:		24:51:0203049:103	
Условный номер земельного участка:		данные отсутствуют	
Сведения о принятии акта и (или) заключения договора, предусматривающих предоставление в соответствии с земельным законодательством исполнительным органом государственной власти или органом местного самоуправления находящихся в государственной или муниципальной собственности земельного участка для строительства жилого дома социального использования или жилого дома коммерческого использования:		данные отсутствуют	
Сведения о том, что земельный участок или земельные участки образованы на основании решения об изъятии земельного участка и (или) расположенного на нем объекта недвижимости для государственных или муниципальных нужд:		данные отсутствуют	
Сведения о том, что земельный участок образован из земель или земельного участка, государственная собственность на которые не разграничена:		данные отсутствуют	
Сведения о наличии земельного спора о местоположении границ земельных участков:		данные отсутствуют	
Статус записи об объекте недвижимости:		Сведения об объекте недвижимости имеют статус "актуальные, ранее учетные"	
Общие отметки:		Сведения необходимые для заполнения раздела 3.1 отсутствуют.	
Получатель выписки:		АКЦИОНЕРНОЕ ОБЩЕСТВО "КРАСНОЯРСКАЯ РЕГИОНАЛЬНАЯ ЭНЕРГЕТИЧЕСКАЯ КОМПАНИЯ" ИНН 2466087269	
Государственный регистратор		ФГИС ЕГРН	
полное наименование должности		подпись	
		инициалы, фамилия	
М.П.			

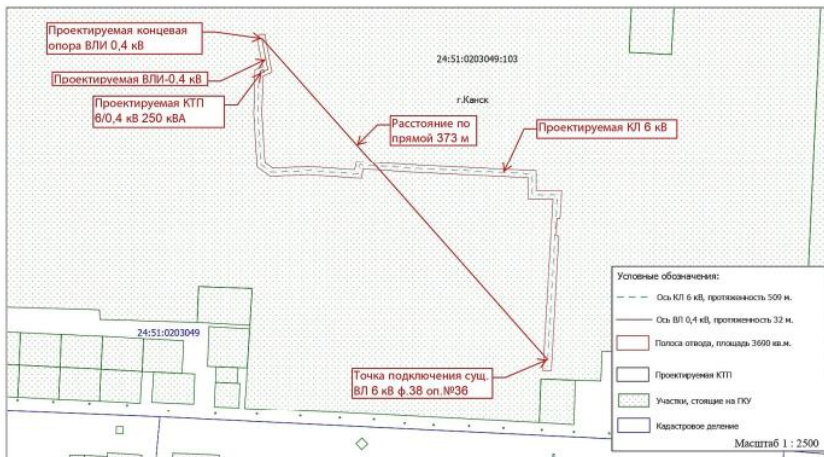
Листов 2

ФГИС ЕГРН		полное наименование органа регистрации права	
Выписка из Единого государственного реестра недвижимости об объекте недвижимости		Листов 2	
Сведения о зарегистрированных правах			
Земельный участок:			
(подробнее информации)			
Лист №	Раздела Д	Всего листов раздела Д:	Всего разделов: / Всего листов выписки:
20.10.2019 №	99/2019/2903702-48		
Кадастровый номер:		24:51:0203049:103	
1. Правообладатель (правообладатели):		1.1. РОССНХ	
2. Вид, номер и дата государственной регистрации права:		2.1. Собственность, № 24-24-01/14-02/2006-387 от 17.11.2006	
3. Ограничение права и обременение объекта недвижимости:		не зарегистрировано	
4. Договоры участия в долевом строительстве:		не зарегистрировано	
5. Заявленные в судебном порядке права требования:		данные отсутствуют	
6. Сведения о наличии в отношении зарегистрированного права:		данные отсутствуют	
7. Сведения о наличии решения об изъятии объекта недвижимости для государственных и муниципальных нужд:		данные отсутствуют	
8. Сведения о невозможности государственной регистрации без личного участия правообладателя или его законного представителя:			
9. Проверены ли сведения о наличии поступающих, но не рассмотренных заявителем о проведении государственной регистрации права (перехода, прекращения права), ограничения права или обременения объекта недвижимости, сделки в отношении объекта недвижимости:		данные отсутствуют	
10. Сведения об осуществлении государственной регистрации сделки, права, ограничения права без необходимого в силу закона согласия третьего лица, органа:		данные отсутствуют	
11. Сведения о невозможности государственной регистрации перехода, прекращения, ограничения права на земельный участок из земель сельскохозяйственного назначения:			
Государственный регистратор		ФГИС ЕГРН	
полное наименование должности		подпись	
		инициалы, фамилия	
М.П.			



СХЕМА РАСПОЛОЖЕНИЯ ЗЕМЕЛЬНОГО УЧАСТКА НА КАДАСТРОВЕМ ПЛАНЕ ТЕРРИТОРИИ

«Строительство ЛЭП-0,4 кВ для электроснабжения объекта, расположенного по адресу: г. Канск, 1-й городок, д. 27, пом. 3»



Согласовано:  
Главный инженер ООО «КПЦ»  
В.В. Попов

Согласовано:  
Руководитель проекта АО «КрасЭКо»  
А.В. Защев

Согласовано:  
Заместитель главного инженера  
по тех. присоединению АО «КрасЭКо»  
М.В. Давыко

ОБЩЕСТВО С ОГРАНИЧЕННОЙ ОТВЕТСТВЕННОСТЬЮ  
«СИБИРСКАЯ ГЕОКАДАСТРОВАЯ КОМПАНИЯ»

СТРОИТЕЛЬСТВО ЛЭП-6 кВ, КТП 6/0,4 кВ, ЛЭП-0,4 кВ  
ДЛЯ ЭЛЕКТРОСНАБЖЕНИЯ ОБЪЕКТА,  
РАСПОЛОЖЕННОГО ПО АДРЕСУ:  
Г. КАНСК, 1-Й ГОРОДОК, Д. 27, ПОМ. 3

ПРОЕКТ МЕЖЕВАНИЯ ТЕРРИТОРИИ ОБЪЕКТА

Том 3

Красноярск, 2019 г.

ОБЩЕСТВО С ОГРАНИЧЕННОЙ ОТВЕТСТВЕННОСТЬЮ  
«СИБИРСКАЯ ГЕОКАДАСТРОВАЯ КОМПАНИЯ»

Заказчик – АО «Красноярская региональная энергетическая компания»

СТРОИТЕЛЬСТВО ЛЭП-6 кВ, КТП 6/0,4 кВ, ЛЭП-0,4 кВ  
ДЛЯ ЭЛЕКТРОСНАБЖЕНИЯ ОБЪЕКТА,  
РАСПОЛОЖЕННОГО ПО АДРЕСУ:  
Г. КАНСК, 1-Й ГОРОДОК, Д. 27, ПОМ. 3

ПРОЕКТ МЕЖЕВАНИЯ ТЕРРИТОРИИ ОБЪЕКТА

ЕЕС-50.ПП19-228.Р.00.00-ПМТ.3

Материалы по обоснованию проекта

Директор  
И.А. Немченко

Нач. отдела  
Н.М. Прусак

Красноярск, 2019г.

Содержание		2
1. Чертеж межевания территории		4

ЕЕС-50.ПП19-228.Р.00.00-ПМТ.3-С	
Изм.	Лист
Разраб.	Прусак
Проверил	Мороз
Н. контрол.	Мороз

Содержание		Страницы
Изм.	Лист	Листов
И	1	1

ООО «СибГК»

Номер раздела	Обозначение	Наименование	Права	3
1	ЕЕС-50.ПП19-228.Р.00.00-ПМТ.3	Основная часть проекта планировки территории с проектом межевания, подлежащая утверждению Графическая часть Положение о размещении линейных объектов		
2	ЕЕС-50.ПП19-228.Р.00.00-ПМТ.3	Материалы по обоснованию проекта планировки территории для размещения объекта местного значения Графическая часть Пояснительная записка		
3	ЕЕС-50.ПП19-228.Р.00.00-ПМТ.3	Проект межевания территории Основная часть проекта межевания территории подлежащая утверждению Материалы по обоснованию проекта межевания территории включающие в себя чертежи		
		Материалы ПИТ и ПМТ, передаваемые Заказчику на электронных носителях Диск 1 Материалы проекта в электронном виде – комплект текстовых материалов в формате Microsoft Word (.doc) и .pdf и графических материалов в форматах .dwg и .jpg		

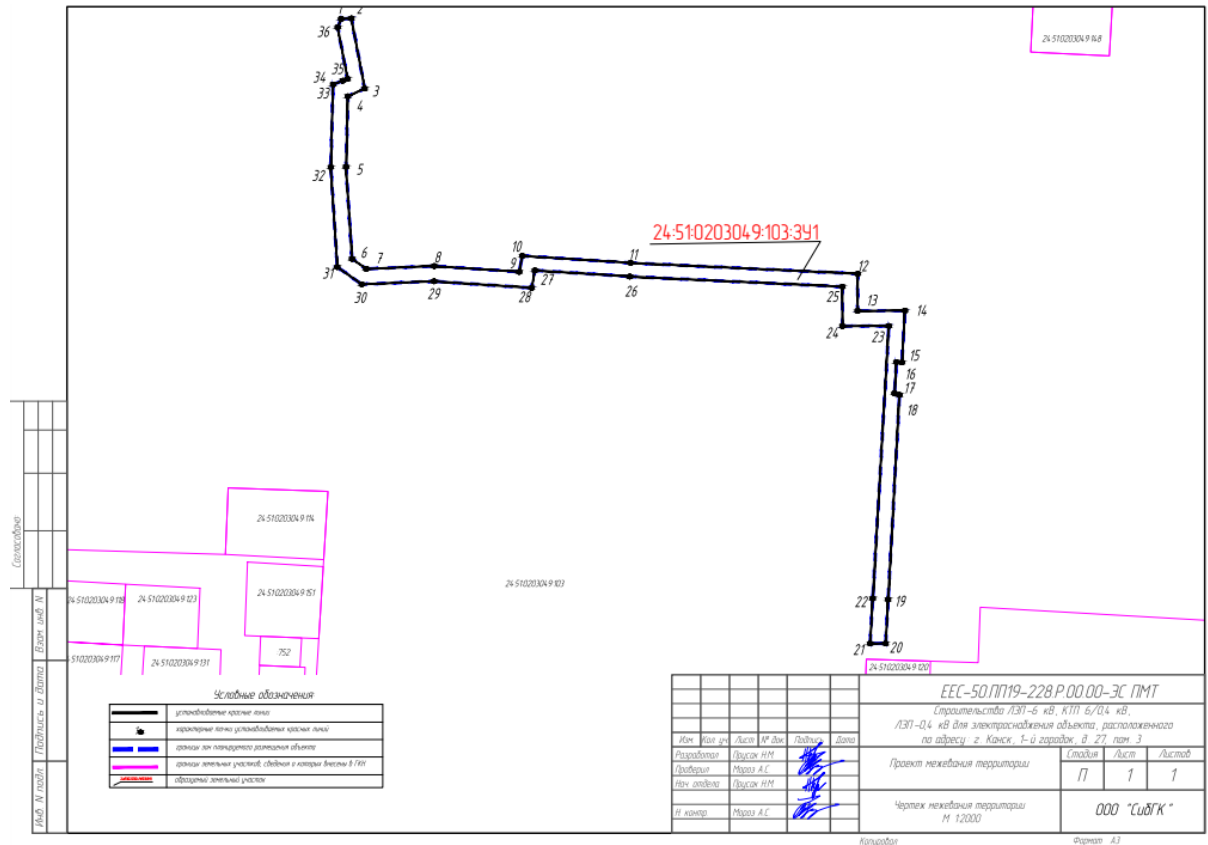
  

ЕЕС-50.ПП19-228.Р.00.00-ПМТ.3.ПЗ	
Изм.	Лист
Разраб.	Прусак
Проверил	Мороз
Н. контрол.	Мороз

Состав проекта планировки и проекта межевания территории		Страницы
Изм.	Лист	Листов
И	1	1

ООО «СибГК»



#### ИЗВЕЩЕНИЕ О ПРОВЕДЕНИИ СОБРАНИЯ О СОГЛАСОВАНИИ МЕСТОПОЛОЖЕНИЯ ГРАНИЦЫ ЗЕМЕЛЬНОГО УЧАСТКА

Кадастровым инженером Ясинской Татьяной Валентиновной; 663600, Красноярский край, г. Канск, мкр. Северо-Западный, д. 24, кв. 38; [meridianplys@yandex.ru](mailto:meridianplys@yandex.ru); т. 8-983-152-99-30; № квалификационного аттестата: 24-10-112; выполняются кадастровые работы в отношении земельного участка с кадастровым номером 24:51:0203078:91, расположенного по адресу: Российская Федерация, Красноярский край, г. Канск, ул. Дружбы, д. 6 в связи с уточнением местоположения границ и (или) площади земельного участка с кадастровым номером 24:51:0203078:91. Заказчиком кадастровых работ является Гузенков Артем Геннадьевич; Российская Федерация, Красноярский край, г. Канск, ул. Новая, д. 130.

Собрание заинтересованных лиц по поводу согласования местоположения границы, состоится по адресу: Российская Федерация, Красноярский край, г. Канск, ул. Московская, д. 67, оф. 3. «14» сентября 2020 г. В 13 часов 30 минут.

С проектом межевого плана земельного участка можно ознакомиться по адресу: Российская Федерация, Красноярский край, г. Канск, ул. Московская, д. 67, оф. 3.

Требования о проведении согласования местоположения границ земельных участков на местности принимаются с «13» августа 2020 г. по «14» сентября 2020 г., обоснованные возражения о местоположении границ земельных участков после ознакомления с проектом межевого плана принимаются с «13» августа 2020 г. по «14» сентября 2020 г., по адресу: Российская Федерация, Красноярский край, г. Канск, ул. Московская, д. 67, оф. 3.

Смежные земельные участки, с правообладателями которых требуется согласовать местоположение границы: 24:51:0203078:84, Российская Федерация, Красноярский край, г. Канск, ул. Ладо, д. 98.

При проведении согласования местоположения границ при себе необходимо иметь документ, удостоверяющий личность, а также документы о правах на земельный участок (часть 12 статьи 39, часть 2 статьи 40 Федерального закона от 24 июля 2007 г. № 221-ФЗ «О кадастровой деятельности»).



### Красноярский край КАНСКИЙ ГОРОДСКОЙ СОВЕТ ДЕПУТАТОВ РЕШЕНИЕ

04 августа 2020 г.

№ 52-324

О внесении изменений в прогнозный план (программу) приватизации муниципального имущества города Канска на 2020 год, утвержденный решением Канского городского Совета депутатов от 17.12.2019 № 46-282

Руководствуясь статьей 17 Устава города Канска, Канский городской Совет депутатов РЕШИЛ:

1. Внести в прогнозный план (программу) приватизации муниципального имущества города Канска на 2020 год, утвержденный решением Канского городского Совета депутатов от 17.12.2019 № 46-282 следующие изменения:

1.1. В разделе 1 «Перечень недвижимого имущества, находящегося в муниципальной собственности, планируемого к приватизации в 2020 году» исключить строку следующего содержания:

7	Нежилое помещение	г. Канск, мкр. Северо-Западный, д. 46, пом.	55,4	открытый аукцион
---	-------------------	---	------	------------------

».

2. Настоящее Решение вступает в силу со дня его официального опубликования.  
3. Контроль за исполнением настоящего Решения возложить на постоянную комиссию по бюджету и собственности.

Председатель Канского  
городского Совета депутатов

А.А. Бурундуков

Глава города Канска

А.М. Береснев



Красноярский край  
КАНСКИЙ ГОРОДСКОЙ СОВЕТ ДЕПУТАТОВ  
РЕШЕНИЕ

04 августа 2020 г.

№ 52-325

О внесении изменений в перечень муниципального имущества муниципального образования город Канск, предназначенного для передачи во владение и (или) в пользование субъектам малого и среднего предпринимательства и организациям, образующим инфраструктуру поддержки субъектов малого и среднего предпринимательства, утвержденного Решением Канского городского Совета депутатов от 17.12.2019 № 46-284

Руководствуясь статьей 17 Устава города Канска, Канский городской Совет депутатов РЕШИЛ:

1. Внести в перечень муниципального имущества муниципального образования город Канск, предназначенного для передачи во владение и (или) в пользование субъектам малого и среднего предпринимательства и организациям, образующим инфраструктуру поддержки субъектов малого и среднего предпринимательства, утвержденного Решением Канского городского Совета депутатов от 17.12.2019 № 46-284 следующие изменения:

1.1. Дополнить строкой 19 следующего содержания:

Красноярский край, г. Канск, мкр. Северо-Западный, № 46, пом. 2	По ме ще ни е	нежи лое пome ще ни е	55, 4		к в · м	24: 51: 02031 24:11 17	кадас тров ый	пригод но к эксплу атации													11. 12. 2020	казна города Канска	н е т	8(39161)2 19 20	kansk- kumi@ mail.ru
--	---------------------------	--------------------------------------	----------	--	------------------	------------------------------------	---------------------	------------------------------------	--	--	--	--	--	--	--	--	--	--	--	--	--------------------	---------------------------	-------------	--------------------	----------------------------

».

2. Настоящее Решение вступает в силу со дня его официального опубликования.

3. Контроль за исполнением настоящего Решения возложить на постоянную комиссию по бюджету и собственности.

Председатель Канского  
городского Совета депутатов

А.А. Бурундуков

Глава города Канска

А.М. Береснев



Красноярский край  
КАНСКИЙ ГОРОДСКОЙ СОВЕТ ДЕПУТАТОВ  
РЕШЕНИЕ

04 августа 2020 г.

№ 52-326

О внесении изменений в Положение о системах оплаты труда работников муниципальных учреждений города Канска, утвержденное решением Канского городского Совета депутатов от 25.09.2013 № 52-274

Руководствуясь статьей 25 Устава города Канска, Канский городской Совет депутатов РЕШИЛ:

1. Внести в Положение о системах оплаты труда работников муниципальных учреждений города Канска (далее – Положение), утвержденное Решением Канского городского Совета депутатов от 25.09.2013 № 52-274 (в редакции Решений от 30.09.2014 № 64-347, от 25.02.2015 № 69-375, от 27.05.2015 № 74-403, от 09.02.2016 № 6-21, от 23.11.2016 № 14-52, от 28.08.2017 № 21-96), следующие изменения:

1.1. Приложение 1 к Положению изложить в новой редакции согласно приложению 1 к настоящему Решению;

1.2. Приложение 3 к Положению изложить в новой редакции согласно приложению 2 к настоящему Решению;

1.3. Приложение 7 к Положению изложить в новой редакции согласно приложению 3 к настоящему Решению.

2. Настоящее Решение вступает в силу со дня его официального опубликования и распространяется на правоотношения, возникшие с 26 июня 2020 года.

3. Контроль за исполнением настоящего Решения возложить на постоянную комиссию по социальной политике и местному самоуправлению.

Председатель Канского  
городского Совета депутатов

А.А. Бурундуков

Глава города Канска

А.М. Береснев

Приложение 1  
к Решению Канского  
городского Совета депутатов  
от 04.08.2020 № 52-326

Приложение 1  
к Положению  
о системах оплаты труда  
работников муниципальных  
учреждений города Канска

Количество средних окладов (должностных окладов), ставок заработной платы работников основного персонала, используемое при определении размера должностного оклада руководителя учреждения с учетом отнесения учреждения к группе по оплате труда руководителей учреждений

№ п/п	Учреждения	Количество средних окладов (должностных окладов), ставок заработной платы работников основного персонала учреждения			
		1 группа по оплате труда	2 группа по оплате труда	3 группа по оплате труда	4 группа по оплате труда
1	Муниципальные учреждения, осуществляющие деятельность в областях гражданской обороны и чрезвычайных ситуаций природного и техногенного характера	2,0 - 2,5	1,7 - 1,9	1,4 - 1,6	1,1 - 1,3
2	Муниципальные учреждения (казенные, бюджетные) в сфере жилищно-коммунального хозяйства	1,8 - 2,2	1,5 - 1,7	1,2 - 1,4	1,0 - 1,1

3	Муниципальные учреждения в сфере архивной деятельности	2,8 - 3,0	2,5 - 2,7	2,0 - 2,4	1,5 - 1,9
4	Муниципальные учреждения (межведомственные, централизованные) в сфере ведения бухгалтерского учета	3,0 - 3,5	2,5 - 2,9	2,2 - 2,4	1,5 - 2,1

Приложение 2  
к Решению Канского  
городского Совета депутатов  
от 04.08.2020 №52-326

Приложение 3  
к Положению  
о системах оплаты труда  
работников муниципальных  
учреждений города Канска

Показатели для отнесения учреждений (казенных, бюджетных) в сфере жилищно-коммунального хозяйства к группам по оплате труда руководителей учреждений

Показатели	Группы по оплате труда руководителей учреждений			
	I	II	III	IV
Численность (штатная) работников учреждения, человек	более 11	9 - 11	6 - 8	менее 6
Объем финансирования работ (услуг) из бюджетов различного уровня (казенные учреждения), млн. руб.	более 190	130 - 190	100 - 129	менее 100
Объем (площадь) содержания городских территорий (бюджетные учреждения), тыс. м <sup>2</sup>	более 85	60 - 85	35 - 59	менее 35

Приложение 3  
к Решению Канского  
городского Совета депутатов  
от 04.08.2020 № 52-326

Приложение 7  
к Положению  
о системах оплаты труда  
работников муниципальных  
учреждений города Канска

Предельное количество должностных окладов руководителей учреждений, учитываемых при определении объема средств на выплаты стимулирующего характера руководителям учреждений

№ п/п	Учреждения	Предельное количество должностных окладов руководителя учреждения в год
1	Муниципальные учреждения в областях гражданской обороны, защиты населения и территории от чрезвычайных ситуаций природного и техногенного характера	23,2
2	Муниципальные учреждения (казенные, бюджетные) в сфере ЖКХ:	
	- казенные	18,5
	- бюджетные	13,5
3	Муниципальные учреждения в сфере архивной деятельности	16,8
4	Муниципальные учреждения (межведомственные, централизованные) в сфере ведения бухгалтерского учета:	
	- межведомственные	14,5
	- централизованные	14,0



Красноярский край  
КАНСКИЙ ГОРОДСКОЙ СОВЕТ ДЕПУТАТОВ  
**РЕШЕНИЕ**

04 августа 2020 г.

№ 52-327

О внесении изменений в Положение об управлении архитектуры и градостроительства администрации города Канска, утвержденное Решением Канского городского Совета депутатов от 03.04.2019 № 40-235

Руководствуясь статьями 17, 52 Устава города Канска, Канский городской Совет депутатов РЕШИЛ:

1. Внести в Положение об управлении архитектуры и градостроительства администрации города Канска, утвержденное Решением Канского городского Совета депутатов от 03.04.2019 № 40-235 следующие изменения:

1.1. В Разделе 3:

- пункт 3.1.8 изложить в следующей редакции:

«3.1.8. Подписывает и выдает разрешения на строительство, разрешения на ввод объектов в эксплуатацию при осуществлении строительства, реконструкции объектов капитального строительства, в том числе линейных, подписывает и выдает уведомления о соответствии (несоответствии) указанных в уведомлении о планируемых строительстве или реконструкции объекта индивидуального жилищного строительства или садового дома параметрам объекта индивидуального жилищного строительства или садового дома установленным параметрам и допустимости размещения объекта индивидуального жилищного строительства или садового дома на земельном участке, уведомления о соответствии (несоответствии) построенных или реконструированных объекта индивидуального жилищного строительства или садового дома требованиям законодательства о градостроительной деятельности.»;

- пункт 3.1.18 – исключить.

- пункт 3.1.19 изложить в следующей редакции:

«3.1.19. Является организатором торгов на право заключения договора аренды земельных участков, торгов по продаже права на заключение договоров

на установку и эксплуатацию рекламных конструкций на земельных участках, торгов по продаже права на заключение договоров на размещение временных сооружений, торгов по продаже права на заключение договоров на размещение нестационарных торговых объектов.»;

- пункт 3.1.23 изложить в следующей редакции:

«3.1.23. Организует работу по подготовке, утверждению и внесению изменений в схемы рекламных конструкций, временных сооружений, нестационарных торговых объектов.»;

- дополнить пунктом 3.1.34 следующего содержания:

«3.1.34. Осуществляет мероприятия по соблюдению архитектурно-художественного регламента улиц, общественных пространств города Канска.».

2. Настоящее Решение вступает в силу со дня его официального опубликования.

3. Контроль за исполнением настоящего Решения возложить на постоянную комиссию по экономической, инвестиционной политике и градостроительству.

Председатель Канского  
городского Совета депутатов

А.А. Бурундуков

Глава города Канска

А.М. Береснев



Красноярский край  
**КАНСКИЙ ГОРОДСКОЙ СОВЕТ ДЕПУТАТОВ**  
**РЕШЕНИЕ**

04 августа 2020 г.

№ 52-329

О внесении изменений в Правила землепользования и застройки города Канска, утвержденные Решением Канского городского Совета депутатов от 21.10.2010 № 9-45

В соответствии со статьями 8, 32 Градостроительного кодекса Российской Федерации и руководствуясь статьей 17 Устава города Канска, Канский городской Совет депутатов РЕШИЛ:

1. Внести Правила землепользования и застройки города Канска, утвержденные Решением Канского городского Совета депутатов от 21.10.2020 № 9-45 (в редакции Решений от 23.11.2011 № 25-142, от 15.05.2012 № 36-188, от 29.05.2013 № 48-264, от 07.11. 2013 № 54-297, от 30.09.2014 № 63-355, от 25.02.2015 № 69-382, от 25.08. 2015 № 80-426, от 26.05.2016 № 9-36, от 21.03.2018 № 26-140, от 08.08.2019 № 42-247, от 04.08.2020 № 52-328) следующие изменения:

1.1. В статье 18:

- в части 2 слово «Вопрос» заменить словами «Проект решения», слово «обсуждению» заменить словом «рассмотрению»;

- часть 4 дополнить предложением следующего содержания:

«Указанные сообщения направляются не позднее чем через семь рабочих дней со дня поступления заявления заинтересованного лица о предоставлении разрешения на условно разрешенный вид использования.»;

- в части 8 слово «вопросу» заменить словами «проекту решения»;

- в части 10 слова «вопросу предоставления» заменить словами «проекту решения о предоставлении».

1.2. В статье 19:

- дополнить частью 1.1 следующего содержания;

«1.1. Правообладатели земельных участков вправе обратиться за разрешениями на отклонение от предельных параметров разрешенного строительства, реконструкции объектов капитального строительства, если такое отклонение необходимо в целях однократного изменения одного или нескольких предельных параметров разрешенного строительства, реконструкции объектов капитального строительства, установленных градостроительным регламентом для конкретной территориальной зоны, не более чем на десять процентов.»;

- часть 3 дополнить предложением следующего содержания:

«Заявление о предоставлении разрешения на отклонение от предельных параметров разрешенного строительства, реконструкции объектов капитального строительства может быть направлено в форме электронного документа, подписанного электронной подписью.»;

- в части 4 слово «Вопрос» заменить словами «Проект решения», слово «обсуждению» заменить словом «рассмотрению», слово «определенном» заменить словом «установленном», слово «вопросу» заменить словами «проекту решения»;

- в части 5 слово «вопросу» заменить словами «проекту решения».

2. Настоящее Решение вступает в силу со дня его официального опубликования.

3. Контроль за исполнением настоящего Решения возложить на постоянную комиссию по экономической, инвестиционной политике и градостроительству.

Председатель Канского  
городского Совета депутатов

А.А. Бурундуков

Глава города Канска

А.М. Береснев



Российская Федерация  
Администрация города Канска  
Красноярского края  
**ПОСТАНОВЛЕНИЕ**

10.08.2020

№ 657

О внесении изменений в постановление от 30.04.2020 № 401

В связи с изменением кадрового состава, руководствуясь статьями 30, 35 Устава города Канска:

1. Внести изменения в постановление администрации города Канска от 30.04.2020 № 401 «О подготовке жилищно-коммунального и топливно-энергетического комплекса города Канска к работе в отопительный период 2020-2021 годов», изложив приложение № 1 в новой редакции, согласно приложению к настоящему постановлению.

2. Ведущему специалисту Отдела культуры администрации г. Канска Нестеровой Н.А. разместить настоящее постановление на официальном сайте администрации города Канска в сети Интернет.

3. Контроль по исполнению настоящего постановления возложить на первого заместителя главы города Канска по вопросам жизнеобеспечения Иванца П.Н.

4. Распоряжение вступает в силу со дня подписания.

Глава города Канска

А.М.Береснев

## Состав комиссии

по оценке готовности объектов жизнеобеспечения и объектов социально-культурной сферы города Канска к отопительному периоду 2020-2021 годов

Председатель комиссии – Иванец Петр Николаевич – первый заместитель главы города по вопросам жизнеобеспечения;

Члены комиссии:

- Заместитель председателя комиссии – Боборик Максим Владимирович- руководитель Управления строительства и жилищно коммунального хозяйства администрации г. Канска;
- Владимиров Виктор Николаевич – директор АО «Канская ТЭЦ»;
- Ивко Виталий Сергеевич – директор МУП «Канский Электросетьсбыт» (по согласованию);
- Данилов Павел Степанович – начальник Восточного территориального отдела Енисейского управления Ростехнадзора (по согласованию).
- Семёнова Наталья Владимировна – директор АО «Гортепло» (по согласованию);
- Клементьев Александр Сергеевич – руководитель территориального подразделения по восточной группе районов «Службы строительного надзора и жилищного контроля Красноярского края» (по согласованию);
- Ломова Юлия Анатольевна – заместитель главы города по социальной политике;
- Киреев Марат Фаннинович – директор МКУ «Служба заказчика»;
- Таскин Андрей Сергеевич – генеральный директор ООО «Тепло-Сбыт-Сервис» (по согласованию);
- Станьков Юрий Александрович – директор ООО «Водоканал-Сервис» (по согласованию);
- Тимофеев Юрий Георгиевич – директор Канского филиала АО «КрасЭКО» (по согласованию);

Первый заместитель главы города  
по вопросам жизнеобеспечения

П.Н. Иванец



Российская Федерация  
Администрация города Канска  
Красноярского края  
**РАСПОРЯЖЕНИЕ**

10.08.2020  
О внесении изменений в распоряжение  
от 27.05.2020 № 251

№ 366

В связи с изменением кадрового состава, изменённых ассигнований на проведение работ по подготовке общеобразовательных учреждений к новому 2020-2021 учебному году, руководствуясь статьями 30, 35 Устава города Канска:

1. Внести изменения в распоряжение администрации города Канска от 27.05.2020 № 251 «О подготовке муниципальных образовательных учреждений к новому 2020-2021 учебному году», изложив приложение № 4 в новой редакции, согласно приложению к настоящему распоряжению.
2. Ведущему специалисту Отдела культуры администрации г. Канска (Н.А. Нестерова) разместить данное распоряжение на официальном сайте муниципального образования город Канск в сети Интернет, опубликовать в газете «Канский вестник».
3. Контроль по исполнению настоящего распоряжения возложить на заместителя главы города Канска по социальной политике Ю.А. Ломову.
4. Распоряжение вступает в силу со дня подписания.

Глава города Канска

А.М. Береснев

Приложение № 1 к распоряжению  
администрации города Канска  
от 10 августа 2020 № 366Приложение № 4 к распоряжению  
администрации города Канска  
от 27.05.2020 № 251Комиссия по приемке муниципальных образовательных учреждений  
к новому 2020-2021 учебному году

Ломова	-	заместитель главы города по социальной политике, председатель комиссии
Юлия Анатольевна	-	
Шопенкова	-	руководитель УО администрации г. Канска, заместитель председателя комиссии
Татьяна Юрьевна	-	
Члены комиссии:	-	
Андреев	-	старший госинспектор дорожного надзора ОГИБДД МО МВД России «Канский», капитан полиции (по согласованию)
Дмитрий Александрович	-	
Бурундуков	-	председатель Канского городского Совета депутатов (по согласованию)
Анатолий Алексеевич	-	
Василенко	-	инспектор ОНД и ПР по г. Канску и Канскому, лейтенант внутренней службы (по согласованию)
Николай Николаевич	-	
Внукова	-	инженер МКУ РМЦ г. Канска
Дарья Андреевна	-	(по согласованию)
Вохмянин	-	инженер МКУ РМЦ г. Канска
Игорь Васильевич	-	(по согласованию)
Дранкевич	-	старший инспектор ПДН ОУУПиПДН МО МВД России «Канский»
Михаил Иванович	-	
Ерльков	-	старший инспектор ОНД и ПР по г. Канску и Канскому району, майор внутренней службы (по согласованию)
Алексей Юрьевич	-	
Лебедев	-	инженер МКУ РМЦ г. Канска
Алексей Витальевич	-	(по согласованию)
Макарова	-	инженер МКУ РМЦ г. Канска
Зоя Ивановна	-	(по согласованию)
Малицкий	-	депутат Канского городского Совета
Вячеслав Алексеевич	-	(по согласованию)
Рябенко	-	ведущий специалист МКУ «Управление по делам ГО и ЧС администрации города Канска» по инженерно-техническим мероприятиям (по согласованию)
Григорий Иванович	-	
Туллюя	-	заместитель начальника ОУУПиПДН- начальник отделения по делам несовершеннолетних МО МВД России «Канский», подполковник полиции (по согласованию)
Евгений Анатольевич	-	
Цыдренко	-	заместитель начальника ОВО по Канскому району – филиал ФГКУ «УВО ВНГ РФ по Красноярскому краю», майор полиции (по согласованию)
Сергей Анатольевич	-	

## Пенсионный фонд России

начал устанавливать ежемесячные денежные выплаты инвалидам и детям-инвалидам беззаявительно

Ежемесячная денежная выплата (ЕДВ), согласно приказу Министерства труда и социальной защиты Российской Федерации от 11 июня 2020 года № 327н, с 28 июля текущего года назначается инвалидам и детям-инвалидам автоматически, то есть без подачи заявления.

Теперь выплата оформляется Пенсионным фондом по данным Федерального реестра инвалидов (ФРИ). ЕДВ устанавливается со дня признания человека инвалидом или ребенком-инвалидом и назначается в течение 10 дней с момента поступления в реестр сведений об инвалидности. Уведомление о назначении ЕДВ поступит в личный кабинет гражданина на портале Госуслуг, на адрес электронной почты (при ее наличии), либо в смс-сообщении.

Отмена заявлений для оформления ЕДВ стала следующим шагом по упрощению процесса оформления выплат и пенсий людям с инвалидностью. Специально созданный Федеральный реестр инвалидов является единым оператором информации, поставщиками которой выступают учреждения медико-социальной экспертизы, внебюджетные фонды, федеральные министерства и ведомства, а также региональные и муниципальные органы власти.

Сама процедура определения инвалидности в настоящее время также происходит заочно, исключительно на основе документов медицинских учреждений, без посещения инвалидом бюро медико-социальной экспертизы. Такой временный порядок был введен в связи с эпидемиологической ситуацией и действует с 1 марта до 1 октября 2020 года.

Для получения ЕДВ от гражданина требуется только заявление о предпочитаемом способе доставки пенсии, которое можно подать через личный кабинет на портале Госуслуг или сайте ПФР. Если же ранее ему были установлены выплаты по линии ПФР, заявление о доставке представлять не требуется.

Помощник прокурора  
юрис 3 класса

Е.А. Шикина

## Уточнены основания приема в гражданство РФ в упрощенном порядке

Указ Президента РФ Указ от 24.07.2020 № 477, вступившим в законную силу 24.07.2020, уточнены основания приема в гражданство РФ в упрощенном порядке.

В частности установлено, что вместе с заявлением о приеме в гражданство РФ лицо, имеющее хотя бы одного родителя, имеющего гражданство РФ и проживающего на территории РФ, представляют свидетельство о рождении заявителя и паспорт гражданина РФ родителя, проживающего на территории РФ, с отметкой о регистрации по месту жительства либо копию данного паспорта с отметкой о регистрации по месту жительства, засвидетельствованную в соответствии с законодательством РФ о нотариате.

Лицо, являющееся гражданином Республики Беларусь, Республики Казахстан, Республики Молдова или Украины также представляет документ, удостоверяющий личность заявителя и его гражданство.

Для приобретения гражданства РФ в упрощенном порядке иностранными гражданами, временно или постоянно проживающими на территории РФ, состоящими в браке с гражданином РФ, проживающим на территории РФ, и имеющим в этом браке общих детей представляются:

- разрешение на временное проживание в РФ или вид на жительство;
- документ, подтверждающий владение русским языком, если заявитель не освобождается от представления этих документов;
- свидетельство о браке и паспорт гражданина РФ супруга, проживающего на территории РФ, с отметкой о регистрации по месту жительства либо копию данного паспорта с отметкой о регистрации по месту жительства, засвидетельствованную в соответствии с законодательством РФ о нотариате;
- свидетельство о рождении ребенка;
- документ об усыновлении (в случае усыновления (удочерения) ребенка).

Помощник Канского  
межрайонного прокурора  
юрис 3 класса

И.Ю.Иванюшин

## Изменен порядок предоставления услуг отдельными органами государственных внебюджетных фондов

Постановлением Правительства Российской Федерации от 11.06.2020 №848 «Об особенностях предоставления государственных и муниципальных услуг в 2020 году» утвержден Перечень государственных услуг, в отношении которых органы государственных внебюджетных фондов, предоставляющие услуги, вправе утвердить временные порядки их предоставления.

Так, Пенсионный фонд Российской Федерации, Фонд социального страхования Российской Федерации могут перейти на особый порядок оказания государственных услуг в связи с распространением новой коронавирусной инфекции на территории Российской Федерации.

Многофункциональные центры (МФЦ) исходя из санитарно-эпидемиологической обстановки на соответствующей территории вправе изменить порядок оказания услуг в части:

- организации услуг по предварительной записи;
- сокращения перечня услуг;
- сокращения количества окон приема в МФЦ;
- организации выездного обслуживания отдельных категорий граждан;
- организации иных мер, направленных на оптимизацию предоставления услуг в рамках существования новой коронавирусной инфекции.

Помощник Канского межрайонного прокурора  
юрис 3 класса

Т.В. Булич

## Вопросы, касающиеся обращения с твердыми коммунальными отходами

Вопросы установления права собственности на отходы так же, как и вопросы определения стороны, ответственной за исполнение обязанностей в области обращения с отходами, возложенных на образователя отходов действующим природоохранным законодательством, регулируются хозяйствующими субъектами в рамках договорных отношений.

Законодательством об обращении с ТКО установлены определенные случаи, когда коммерческий учет ТКО производится исходя из нормативов накопления ТКО или исходя из количества и объема контейнеров для накопления ТКО.

Возможность осуществления коммерческого учета для юридических лиц исходя из нормативов накопления ТКО возможна в случае установления уполномоченным органом исполнительной власти субъекта РФ нормативов накопления ТКО в отношении соответствующей категории объектов, на которых такие юридические лица осуществляют деятельность.

Договор на оказание услуг по обращению с иными видами отходов, не являющимися ТКО, может быть заключен с юридическим лицом или индивидуальным предпринимателем, осуществляющими деятельность по обращению с указанными видами отходов.

Услуга по обращению с ТКО оказывается региональным оператором в соответствии с условиями типового договора и соглашением и подлежит оплате потребителем в соответствии с условиями типового договора по цене, равной утвержденному в установленном порядке единому тарифу на услугу регионального оператора, с последующим перерасчетом в первый со дня заключения указанного договора расчетный период исходя из цены заключенного договора на оказание услуг по обращению с ТКО.

Помощник Канского  
межрайонного прокурора  
юрис 3 класса

И.Ю.Иванюшин

Туристы, у которых была аннулирована бронь в российских гостиницах из-за коронавируса, смогут вернуть деньги или перенести размещение на более поздний срок

Перенос бронирования может быть осуществлен на период в течение 18 месяцев с даты, на которую заказчиком (потребителем) было осуществлено бронирование, но не позднее 31 декабря 2021 г., а также при условии, что услуги размещения оплачены заказчиком (потребителем) полностью либо частично.

В течение срока действия обязательства исполнитель обязан осуществить оказание равнозначных услуг размещения в согласованные с заказчиком (потребителем) сроки с сохранением цены места и (или) номера в гостинице и (или) иным средстве размещения.

Под сохранением цены номера понимается обязанность исполнителя по обеспечению равнозначных услуг размещения без дополнительной оплаты, в том числе в случае, если стоимость равнозначных услуг размещения на момент их фактического оказания окажется выше цены номера в средстве размещения по состоянию на дату бронирования.

Под равнозначными услугами размещения понимается предоставление услуг размещения, потребительские свойства которых соответствуют ранее осуществленному бронированию, в том числе соответствующих услуг питания и других дополнительных услуг, входящих в стоимость номера, категория гостиничного номера не ниже категории, предусмотренной бронированием.

По соглашению сторон потребительские свойства равнозначных услуг размещения могут быть изменены.

В случае отказа заказчика (потребителя) от равнозначных услуг размещения, а также в иных случаях отказа от бронирования по его инициативе, бронирование отменяется, и исполнитель осуществляет возврат заказчику (потребителю) уплаченных им денежных сумм не позднее 31 декабря 2021 г.

По требованию потребителя, достигшего возраста 65 лет, либо находящегося в трудной жизненной ситуации, например, наличии инвалидности, временной нетрудоспособности или признания его безработным, исполнитель обязан возратить уплаченную за услуги размещения денежную сумму в течение 90 календарных дней с даты предъявления требования, но не позднее 31 декабря 2021 г.

Помощник Канского

межрайонного прокурора  
юрист 3 класса

И.Ю.Иванюшин

Избежать административной ответственности при нарушении требований применения контрольно-кассовой техники поможет чек коррекции. Организации и индивидуальные предприниматели могут избежать административной ответственности, если добровольно направят чек коррекции в налоговые органы. Новая редакция ст. 14.5 КоАП РФ об ответственности за неприменение контрольно-кассовой техники или несоблюдение требований к ней начнет действовать с 31 июля 2020 года согласно опубликованному Федеральному закону от 20.07.2020 № 240-ФЗ.

Кассовый чек коррекции необходим в тех случаях, когда нужно оформить расчет, сделанный без кассы, или исправить ошибки при ее применении. При этом пользователь онлайн-кассы обязан обеспечить достаточность сведений в чеке коррекции, чтобы было понятно, в отношении какого расчета применяется корректировка. Например, сослаться на фискальный признак некорректного документа.

Налоговые органы не будут штрафовать юридических лиц и ИП, если пользователи онлайн-касс сформировали чек коррекции до того, как налоговым органам стало известно о нарушении. Такой чек станет одновременно и подтверждением исполнения обязанности по исправлению, и уведомлением о нарушении со стороны пользователя кассы.

Помощник прокурора  
юрист 3 класса

Е.А. Шикина

Существенно расширен перечень стратегически значимых лекарственных средств, которые должны производиться на территории РФ

Перечень стратегически значимых лекарственных средств, производителем которых должна быть Российская Федерация впервые утвержден распоряжением Правительства РФ от 06.07.2010 N 1141-р в целях повышения экономической доступности лекарственных средств для лечения наиболее распространенных заболеваний и до настоящего времени, а именно: 01.08.2020 включал в себя всего 57 позиций.

Распоряжением Правительства РФ от 01.08.2020 N 2015-р «О внесении изменений в распоряжение Правительства РФ от 06.07.2010 г. N 1141-р» перечень вышеобозначенных лекарственных средств расширен до 215 позиций жизненно необходимых и важнейших лекарств, в том числе для лечения редких, но социально значимых заболеваний.

В последующем, эти лекарства по решению врачебной комиссии могут выдаваться льготной категории граждан бесплатно.

Помощник Канского межрайонного прокурора  
юрист 3 класса

Т.В. Булич

Об уголовной ответственности за фиктивную постановку на учет иностранных граждан

Судами города Канска и Канского района ежегодно рассматривается значительное количество уголовных дел, предусмотренных статьей 322.2 Уголовного кодекса Российской Федерации.

Статьей 322.2 Уголовного кодекса Российской Федерации предусмотрена уголовная ответственность за фиктивную регистрацию гражданина Российской Федерации по месту пребывания или по месту жительства в жилом помещении в Российской Федерации и фиктивную регистрацию иностранного гражданина или лица без гражданства по месту жительства в жилом помещении в Российской Федерации.

При этом, фиктивная регистрация гражданина России - это регистрация гражданина России по месту пребывания или по месту жительства на основании представления недостоверных документов для такой регистрации, либо его регистрация без намерения проживать в этом помещении, либо регистрация гражданина без намерения собственника жилого помещения предоставить это жилое помещение для проживания указанного лица.

В свою очередь, фиктивная регистрация иностранного гражданина – это регистрация по месту жительства на основании представления недостоверных документов для такой регистрации, либо регистрация по месту жительства без их намерения проживать в соответствующем жилом помещении, либо без намерения нанимателя (собственника) соответствующего жилого помещения предоставить это жилое помещение для проживания.

За совершение указанных преступлений виновное лицо подлежит уголовной ответственности в виде от штрафа в размере от ста тысяч до пятисот тысяч рублей или в размере заработной платы или иного дохода осужденного за период до трех лет либо лишения свободы на срок до трех лет.

Помощник прокурора

А.В. Никитин